Příloha č. 5zj
Vyhodnocení připomínek obcí a veřejnosti

k materiálu

- **Návrh Změny č. 2 Územního rozvojového plánu**
- **Vyhodnocení vlivů návrhu Změny č. 2 Územního rozvojového plánu na udržitelný rozvoj území**
- **návrhy jednotlivých územních opatření k akceleračním oblastem vymezeným v návrhu Změny č. 2 Územního rozvojového plánu**

Seznam použitých zkratek ve Vypořádání:

Akcelerační oblast pro FVE – Akcelerační oblast pro rozvoj výroby energie z energie slunečního záření
Akcelerační oblast pro VTE – Akcelerační oblast pro rozvoj výroby energie z větrné energie
AO – Akcelerační oblast
AOS – viz Akcelerační oblast pro FVE
AOV – viz Akcelerační oblast pro VTE
AZÚR – Aktualizace zásad územního rozvoje
Biologické posouzení – Posouzení návrhu akcelerační oblasti ve vztahu k výskytu volně žijících živočichů, planě rostoucích rostlin a přírodních stanovišť v akcelerační oblasti podle § 11 odst. 3 ZOZE, nebo je nahrazující posouzení podle § 11 odst. 4 ZOZE
BPA – Bisfenol A
ČESON – Česká společnost pro ochranu netopýrů
ČR – Česká republika
ČSO – Česká společnost ornitologická
DMK – Dálkový migrační koridor
EIA – Posuzování vlivů záměru na životní prostředí (Environmental Impact Assessment); v přeneseném slova smyslu též výsledek tohoto posuzování, tedy Vyhodnocení vlivů záměru na životní prostředí
EU – Evropská unie
EVL – Evropsky významná lokalita soustavy Natura 2000
FVE – Fotovoltaická elektrárna
HIA – význam č. 1: Hodnocení vlivů na veřejné zdraví (Health Impact Assessment); význam č. 2: Posouzení vlivů na kulturní dědictví (Heritage Impact Assessment)
CHOPAV – Chráněná oblast přirozené akumulace vod
JČK – Jihočeský kraj
JMK – Jihomoravský kraj
MMR – Ministerstvo pro místní rozvoj
MPO – Ministerstvo průmyslu a obchodu
MSK – Moravskoslezský kraj
MŽP – Ministerstvo životního prostředí
NDOP – Nálezová databáze ochrany přírody
NGÚP – Národní geoportál územního plánování
NPK – Národní kulturní památka
NRBK – Nadregionální biokoridor ÚSES
NSZ = SZ – Zákon č. 283/2021 Sb., stavební zákon
OLK – Olomoucký kraj
OZE – Obnovitelné zdroje energie
PFAS – Perfluoralkylové a polyfluoralkylové látky
PO – Ptačí oblast soustavy Natura 2000
PUPFL – Pozemky určené pro plnění funkcí lesa
PÚR ČR – Politika územního rozvoje České republiky
RED III – viz Směrnice RED III
SEA – Posuzování vlivů koncepcí na životní prostředí (Strategic Environmental Assessment); v přeneseném slova smyslu též výsledek tohoto posuzování, tedy Vyhodnocení vlivů koncepce na životní prostředí
SF6 – Fluorid sírový
SFEU – Smlouva o fungování Evropské unie
Směrnice RED III – Směrnice Evropského parlamentu a Rady (EU) 2018/2001 ze dne 11. prosince 2018, o podpoře využívání energie z obnovitelných zdrojů, ve znění směrnice Evropského parlamentu a Rady (EU) 2023/2413 ze dne 18. října 2023
ÚAP – Územně analytické podklady
ÚO – Územní opatření
ÚPD – Územně plánovací dokumentace
ÚRP – Územní rozvojový plán
ÚSES – Územní systém ekologické stability
ÚSKP – Ústřední seznam kulturních památek
UNESCO – Organizace OSN (Organizace spojených národů) pro vzdělání, vědu a kulturu
ÚÚR – Ústav územního rozvoje
VPO – Veřejně prospěšná opatření
VPS – Veřejně prospěšná stavba
VRT – Vysokorychlostní trať
VTE – Větrná elektrárna
VTL – Vysokotlaký (plynovod)
VVN – Velmi vysoké napětí
VVURÚ – Vyhodnocení vlivů na udržitelný rozvoj území
Z1a – Změna č. 1a ÚRP
Z1b – Změna č. 1b ÚRP
ZCHD – Zvláště chráněný druh
ZIP balíček – Datový balíček obsahující data dle § 59 odst. 3 zák. 283/2021 Sb., stavební zákon
ZOPK – Zákon č. 114/1992 Sb., o ochraně přírody a krajiny
ZOZE – Zákon č. 249/2025 Sb., o urychlení využívání některých obnovitelných zdrojů energie a o změně souvisejících zákonů (zákon o urychlení využívání obnovitelných zdrojů energie)
ZPF – Zemědělský půdní fond
ZÚR – Zásady územního rozvoje
Záměr OZE – viz Záměr pro využití OZE
Záměr pro využití OZE - Záměr pro využití obnovitelného zdroje energie ve smyslu § 2 písm. a) ZOZE
ZVN – Zvláště vysoké napětí
Z2 ÚRP – Změna č. 2 ÚR

ZÁZNAM O ÚČINNOSTI	
Správní orgán, který změnu ÚRP vydal: Vláda České republiky Číslo změny: 2 Datum nabytí účinnosti: 25. 8. 2026	Pořizovatel: Ministerstvo pro místní rozvoj ČR Oprávněná úřední osoba: Ing. Vladimír Voldřich, Funkce: ředitel odboru územního plánování Podpis: Ing. Vladimír Voldřich Digitálně podepsal Ing. Vladimír Voldřich Datum: 2026.10.04 17:15:41 +02'00'

Příloha č. 5zj – Vyhodnocení připomínek obcí a veřejnosti

Seznam připomínek:

Poř. č.	Připomínkové místo	Číslo jednací	Článek	AO	Připomínka	Vyhodnocení
6827.	Kateřina Monhartová	MMR-43462-2026-81	99czw 99czv	AOV70 AOV69	**PŘIPOMÍNKA K NÁVRHU ZMĚNY Č. 2 ÚZEMNÍHO ROZVOJOVÉHO PLÁNU ČR (§ 97 zák. č. 283/2021 Sb., stavební zákon)** **PŘIPOMÍNKY K VYHODNOCENÍ VLIVŮ NÁVRHU ZMĚNY Č. 2 ÚZEMNÍHO ROZVOJOVÉHO PLÁNU NA UDRŽITELNÝ ROZVOJ UZEMÍ** **PŘIPOMÍNKY K NÁVRHŮM JEDNOTLIVÝCH ÚZEMN CH OPATŘENÍ K AKCELERAČNÍM OBLASTEM VYMEZENÝM V NÁVRHU ZMĚNY Č. 2 ÚZEMN HO ROZVOJOVÉHO PLÁNU** **ÚVOD** Jako osoba, která může být dotčena dopady návrhu z hlediska životního prostředí a kvality života, podávám připomínku k návrhu Změny č. 2 Územního rozvojového plánu ČR (ÚRP ČR) o vymezeni akceleračních oblasti pro rozvoj výroby energie z větrné energie. Jedná se o akcelerační oblast AOV70 a AOV69 a současně o širší území, které může být navrženým řešením přímo či nepřímo ovlivněno. **DOTČENÁ ÚZEMÍ** **AOV 70 - Bohdalovice** - cca 256,6ha, k.ú. Bohdalovice u Větřní, (dotčená území: Bohdalovice (včetně osad Svéraz, Suš, Stokové a Bláha) a Světlík **AOV 69 - Strážné** - cca 281,5ha, k.ú Strážné, k.ú Herlíkovice,(dotčená území: Bohdalovice k.ú Bohdalovice u Vetřni, Skubice, Slavkov u Českého Krumlova, Hořice na Šumavě- k.ú. Cipín) **STANOVISKO** Návrh akceleračních oblasti AOV70 - Bohdalovice a AOV69 - Strážné je v rozporu s principem předběžné opatrnosti, vykazuje závažné nedostatky z hlediska zákonnosti, ochrany životního prostředí - ochrany přírody a krajiny, ochrany vodních zdrojů, ochrany veřejného zdraví i ochrany práv obyvatel dotčeného území. Toto území není návrhem dostatečně respektováno. Plánovaný záměr představuje rozsáhlý a dlouhodobý zásah do krajiny, který by ovlivnil životní prostředí, narušil charakter krajinného rázu, ovlivnil a ohrozil život zvěře, ptactva a kvalitu života obyvatel. V současné fázi předložené podklady považuji za nedostatečné. S návrhem Územního opatření k AOV70 a AOV69 nesouhlasím a požaduji jejich vyřazení ze Změny č. 2 Územního rozvojového plánu ČR, případně jejich zásadní přepracování. Nesouhlasím s realizaci záměru v předloženém rozsahu a požaduji jeho přehodnocení do doby, než budou doloženy **dostatečné odborné podklady** umožňující objektivně posoudit dlouhodobé dopady na území. **Požaduji doložení:** **A) Vzácné a chráněné druhy živočichů** V této oblasti se nachází potoky, významná mozaika rybníků a vlhkých luk. Navíc tato obec leží pouhých 10 až 15 km od hranice Chráněné krajinné oblasti Blanský les. V této oblasti se vyskytuje mnoho chráněného i vzácného mokřadního ptactva, obojživelníků a rostlin, (Čáp černý - silně ohrožený, Krkavec velký - zákonem chráněný, dravec Moták pochop, Datel černý, vzácný Lejsek bělokrký, chráněný Holub doupňák, Orel mořský, jestřáb lesní, v blízkém údolí Vltavy se pak nachází ledňáček říční, atd...) Toto území je také významné výskytem **chráněných druhů netopýrů**. **Netopýři:** v oblasti Bohdalovic se přirozeně vyskytuje řada chráněných druhů. Zaznamenáni byli zejména: Netopýr rezavý, Netopýr nejmenší, Netopýr hvízdaný, Netopýr vousatý - silně ohrožený druh, dále pak Netopýr vodní, Netopýr velký - silně ohrožený druh, a Netopýr parkový. v širším regionu (včetně	**Akceptováno částečně.** Akcelerační oblast AOV69 – Strážné byla vypuštěna. Akcelerační oblast AOV70 – Bohdalovice byla v návrhu Změny č. 2 ÚRP zachována. Vymezení akceleračních oblastí proběhlo na základě biologického posouzení konkrétních navrhovaných území podle § 11 odst. 3 resp. 4 zákona č. 249/2025 Sb. (ZOZE), jehož výsledky spolu s výsledky vyhodnocení vlivů na životní prostředí (SEA/VVURÚ, Příloha 5 k Změně č. 2 ÚRP) byly zapracovány do návrhu; oblasti, u nichž autorizované osoby identifikovaly významné negativní nebo kumulativní vlivy, byly ze Změny č. 2 ÚRP vyloučeny (odůvodnění Změny č. 2 ÚRP, odst. 32). Pro výběr ploch akceleračních oblastí byla využita mapa citlivosti ptáků vůči VTE zpracovaná Českou společností ornitologickou; území s extrémním a vysokým kolizním rizikem do akceleračních oblastí zahrnuta nebyla. Pro každou akcelerační oblast bylo zpracováno biologické posouzení, jehož výsledky byly zapracovány do podmínek územních opatření (ochrana biotopů, biologický dozor, monitoring mortality ptáků, detekční systémy, selektivní odstávky). Nebyly identifikovány významné negativní vlivy, které by bránily vymezení akcelerační oblasti AOV70. Akcelerační oblasti jsou vymezeny mimo nadregionální a regionální biocentra; územní opatření vylučují zásah do prvků lokálního ÚSES a všech biokoridorů, s výjimkou nezbytného křížení liniové dopravní a technické infrastruktury. Posouzení kumulativních vlivů na životní prostředí a veřejné zdraví proběhlo v rámci VVURÚ na úrovni koncepce, a to jak pro každou akcelerační oblast individuálně (karty AO, příloha č. 2 SEA), tak pro Změnu č. 2 ÚRP jako celek. Obavy z hluku a stroboskopického efektu jsou řešeny povinností zpracovat ke každému záměru VTE hlukovou studii a studii minimalizace shadow flicker efektu; zákonné hygienické limity musí záměry splnit v navazujícím stavebním řízení. Záměry v akceleračních oblastech podléhají posouzení vlivů dle § 11 ZOZE v rámci jednotného environmentálního stanoviska; EIA dle zákona č. 100/2001 Sb. se pro záměry ve vymezených akceleračních oblastech nebude opakovaně vyhotovovat v rámci stavebního řízení (§ 11 odst. 5 ZOZE). Konkrétní záměry se nadále povolují v souladu se stavebním zákonem za podmínek stanovených v územním opatření.

Poř. č.	Připomínkové místo	Číslo jednací	Článek	AO	Připomínka	Vyhodnocení
					nedalekého údolí Vltavy a přilehlých lesů žiji také netopýr vodní a netopýr ušatý, nebo pak vzácnější stromové druhy. Podle zákona č. 114/1992 Sb jsou všechny druhy netopýrů v této oblasti chráněni. Z hlediska evropské legislativy je lokalita součásti širšího zájmového území (včetně v blízkosti evropsky významných lokalit Natura 2000) Přičemž výskyt netopýrů zde podléhá přísnému posuzováni vlivů na životní prostředí (např. V souvislosti s plánována rozvoje infrastruktury). Mokřady slouží jako biotop pro celou řadu ZÁKONEM CHRÁNĚNÝCH OBOJŽIVELNÍKŮ A HMYZU. Ti jsou závislí na lučním a vodním prostředí. Část katastrů této oblasti spadá pod ochranu přírody a ÚSES. Požaduji tedy důkladné prozkoumání fauny a také flory této oblasti, jelikož příprava výstavby a výstavba vte, včetně jejího chodu by poškodily nebo dokonce nenávratně zničily tuto zónu a doložení **ročního až dvouročního - celoročního monitoringu ptactva, zejména pak á'netopýrů a chráněných a ohrožených druhů, včetně studie jejich migračních tras, hnízdních období a vazeb na krajinu.** **<u>Rozpor s právem Evropské unie - směrnice RED III</u>** Směrnice **Evropského parlamentu a Rady (EU) 2023/2413 (tzv. RED III)** stanovi podmínky pro urychleni rozvoje obnovitelných zdrojů energie, avšak současně vyžaduje: a) aby akcelerační oblasti byly vymezovány v územích s nižšími environmentálními konflikty b) aby byly vyloučeny významné dopady na životní prostředí a biodiverzitu c) aby byl respektován princip předcházení škodám (do no significant harm) **V předloženém návrhu** dochází k vymezeni oblasti i **přes prokazatelné střety s ochranou přírody** - chráněné druhy a koridory migrační. 1. Nejsou vyloučeny významné dopady, ale pouze částečně zmírňovány 2. Nejsou dostatečně vyhodnoceny kumulativní vlivy Z těchto důvodů návrh nesplňuje podmínky stanovené směrnicí RED III pro vymezování akceleračních oblasti, **<u>Princip předběžné opatrnosti</u>** Postup, kdy jsou známé střety s ochranou přírody řešeny až následnými podmínkami, je v rozporu s principem **předběžné opatrnosti**, který je zakotven **v právu EU i v českém právním řádu**. Z výše uvedených důvodů je návrh v rozporu s právními předpisy a nemůže být v této podobě schválen. **Ochrana ptactva:** V případě větrných elektráren stávající biokoridory slouží jako hlavni tahy pro chráněné druhy ptáků, u kterých hrozí přímé riziko kolizi s rotory turbín. Ochrana ptactva, netopýrů je řešena až následným monitoringem, nikoli prevencí, což **neodpovídá** principům ochrany přírody. **Migrační koridory a fragmentace krajiny:** Deklarované zachováni prostupnosti neodpovídá realitě, neboť dochází k bariérovému efektu a k fragmentaci území. **Územní Systém Ekologické Stability:** Návrh těchto zón připouští zásahy do biokoridorů, což je v rozporu s jejich funkcí a může vést k narušení ekologické stability území. **Navržená opatření jako monitoring při provozu, anebo vypínáni turbin nepředstavuji prevenci, ale pouhé zmírněni dopadů.** A nejenom to, ale už samotná příprava výstavby, kdy je nutno přepravit materiály na daná místa, vykácet porosty, připravit cesty pro veliké stroje, destruktivně ničí strukturu biotopů, které jsou životním prostředím některých z těchto druhů. Umístění větrných elektráren v těchto trasách vytvoří nepropustnou bariéru, což vede k izolaci biotopů a postupné degradaci místní biodiverzity,	

Poř. č.	Připomínkové místo	Číslo jednací	Článek	AO	Připomínka	Vyhodnocení
					Akcelerační zóny mají být dle zákona 249/2025 Sb. (ZOZE) vymezeny tak, aby neměly významný dopad na životní prostředí. Průnik zóny s funkčními biokoridory a biocentry tento princip přímo porušuje. **B) <u>Vodní režim a klimatické dopady:</u> Doložení hydrogeologického posouzeni zaměřeného na vliv zemních prací, základových konstrukcí a infrastruktury na podzemní vody, prameniště a vodní režim území.** Návrh nedostatečně posuzuje dopady na vodní režim a mikroklimatické podmínky v území. Realizace větrných elektráren a související infrastruktury (zpevněné plochy, přístupové komunikace, základy staveb) vede k: 1. omezeni přirozené infiltrace srážkové vody do půdy 2. změně odtokových poměrů v území 3. narušeni retenční schopnosti krajiny 4. zvýšení rizika lokálního vysychání půdy a krajiny Stanovené minimální odstupy od vodních toků (např. 8 m) nereflektuji skutečný rozsah možných hydrologických dopadů. Současně není vyhodnocen vliv na mikroklima krajiny, zejména ve vztahu k zadržování vody, proudění vzduchu a celkové stabilitě krajinného prostředí. V této oblasti byla v roce 2023/2024 provedena revitalizace vodního režimu, za účelem nápravy nešetrné úpravy krajiny z minulosti. Potok byl vrácen do svého přirozeného meandrujícího tvaru. A 8 nových tůni bylo vybudováno pro účinné zadrženi vody v krajině, došlo k výsadbě zeleně. Tůně tak slouží jako útočiště pro obojživelníky a vodní ptactvo. Zhutnění i samotná výstavba vte může zasáhnout prameny, spodní vody, porušit prostupnost půd a jednotlivých vrstev půdního profilu. V kontextu probihající klimatické změny je přitom **ochrana vodního režimu a schopnosti krajiny zadržovat vodu zásadním veřejným zájmem.** Obnoveni spodních vod může být dlouhodobé **nebo dokonce nevratné.** Žádám o posouzeni a studii dopadů na vody, vodní toky a podzemní vody spojené s plánovanou výstavbou. **C) <u>Krajinný ráz</u>** **Žádám o posouzeni vlivu na krajinný ráz a kulturní hodnoty tohoto území, zejména s ohledem na charakter krajiny a jeho okolí.** Navržená lokalita se nachází v oblasti s mimořádně vysokou estetickou a harmonickou ° hodnotou Pošumaví. Výstavbou se však tato krajina a také výhledy nenávratně zničí. Tím tento kraj přichází také o své návštěvníky. Samostatná výstavba navíc přináší devastaci krajiny v důsledku dopravy tisíců tun materiálu po nevyhovujIclch komunikacích a tím pádem i stavby nutných příjezdových cest, káceni porostů kvůli napojení k elektrárnám a zhutněni půd kvůli nutnosti dopravit materiály na místo určení. Navrhované větrné elektrárny o výšce až cca 250 m představují výrazně dominantní technické prvky, které zásadním způsobem mění harmonické měřítko, strukturu i vnímáni krajiny. Výstavbou by se také narušil pohled na Svéraz. **D) <u>Bezpečnost a odpovědnost</u>** Není řešeno **riziko havárií**, jakožto požár, pád části konstrukce nebo únik provozních kapalin.	

Poř. č.	Připomínkové místo	Číslo jednací	Článek	AO	Připomínka	Vyhodnocení
					Nejsou vyhodnoceny **sekundární dopady** jako například šíření požáru do okolí, kontaminace půdy a kontaminace vody. Není jasně stanoveno, **kdo nese odpovědnost za případnou újmu** na zdraví a majetku obyvatel. Není zajištěna **dostatečná ochrana obyvatel** v případě mimořádných událostí. **E) <u>Kumulativní dopady na kvalitu života občanů</u>** **Není doloženo komplexní posouzení kumulativních dopadů zahrnujících hluk, infra zvuk, stroboskopický efekt, světelné zatížení, technickou infrastrukturu a komplexní posouzeni dlouhodobé změny krajinného rázu. Není doloženo posouzení přímých i nepřímých dopadů na kvalitu života obyvatel, včetně hluku, vibrací, stíněni, stroboskopického efektu, a dlouhodobého vlivu na obytné prostředí.** Výstavba VTE **nepředstavuje pouze** jednotlivé stavby, ale zahrnuje i nové komunikace, manipulační plochy, kabelové trasy a další technickou infrastrukturu, jejichž dopady mohou být dlouhodobé a obtížně vratné. **Za nepřiměřené považuji zejména přesouváni zásadních otázek týkajících se ochrany přírody, vody, krajiny a zdraví obyvatel až do navazujících řízeni. Čím vyšší je míra nejistoty ohledně budoucích dopadů, tím vyšší by měla být míra požadovaného monitoringu a odborného doložení.** V případě nedostatečného doloženi výše uvedených skutečnosti požaduji neschváleni záměru v navržené podobě. Tímto s návrhem týkajícím se Územního opatřeni k AOV70 **nesouhlasím** a požaduji jeho **vyřazení nebo zásadní přepracování**, neboť vykazuje **závažné nedostatky** z hlediska zákonnosti, ochrany životního prostředí i dopadů na obyvatele v dané oblasti a jejím okolí. **1) Rozpor se zákonem č. 500/2004 Sb., správní řád:** Návrh je nepřezkoumatelný, protože neobsahuje konkrétní podklady pro dané území. Nebyl zjištěn stav bez důvodných pochybností (§ 3). Neexistuje dostatečné odůvodnění (§ 68). **<u>2) Rozpor se zákonem č. 100/2001 Sb. (EIA/SEA)</u>** Dokumentace SEA je neúplná a věcně nedostatečná. Chybí posouzení: kumulativních vlivů, variantního řešeni, konkrétních dopadů na území. **<u>3) Rozpor se zákonem č. 114/1992 Sb. (ochrana přírody a krajiny)</u>** Kde se jedná o ochraně přírody a krajiny, neboť připouští zásahy do území s výskytem zvláště chráněných druhů a prvků ÚSES bez jejich dostatečné ochrany. Dále se jedná o ohroženi krajinného rázu (§ 12). Narušení ekologické stability. Zásah do biotopů a migračních tras. **<u>4) Rozpor se stavebním zákonem</u>** Návrh představuje industrializaci volné krajiny bez dostatečného odůvodněni. Ochrana hodnot území (§ 18 a § 19), požadavek na udržitelný a vyvážený rozvoj. **<u>Nesoulad s právem Evropské unie</u>** **1) Dle směrnice o ptácích (2009/147/ES) a o stanovištích (92/43/EHS)** nelze vyloučit negativní vliv na chráněné druhy, které v této oblasti žijí. Navíc chybí dostatečné biologické podklady. **Rozpor** s požadavkem vyloučeni významného vlivu. **2) Směrnice EIA (2011/92/EU)** Naprosto nedostatečné zapojeni veřejnosti souběžně s nedostatečným vyhodnocení vlivů. **3) Směrnice RED III (2023/2413)** Vymezeni ve volné krajině je v rozporu s principem minimalizace dopadů. Nebyla doložena priorita využití zastavěných ploch, brownňeldů, a technicky narušených území.	

Poř. č.	Připomínkové místo	Číslo jednací	Článek	AO	Připomínka	Vyhodnocení
					4) Princip předběžné opatrnosti (Čl. 191 SFEU) Politika Unie v oblasti životního prostředí přispívá k sledování nás|edujÍcÍch cIlů: zachováni, ochrana a zlepšováni kvality životního prostředí, ochrana lidského zdraví, uvážlivé a racionální využíváni přírodních zdrojů, **5) Evropská úmluva o krajině (European Landscape Convention), ETS No. 176:** nedostatečná ochrana krajiny jako základní složky životního prostředí, ignorování charakteru území, nedostatečné zapojení veřejnosti do rozhodováni o zásazích do krajiny. **6) Aarhuská úmluva (Convention on Access to Information, Public Participation in Decision-making and Access to justice in Environmental Matters), 1998:** omezení práva veřejnosti na informace, omezení účasti veřejnosti na rozhodovacích procesech, omezeni práva veřejnosti na přistup k právní ochraně v záležitostech životního prostředí. **<u>Nedostatky SEA a podkladů</u>** Bez těchto podkladů nelze učinit kvalifikovaný závěr: absence terénních biologických průzkumů, práce pouze s mapovými podklady (nedostatečné), chybí reálná data o výskytu druhů, variantní řešení, posouzeni vlivu na zdraví. **<u>Narušeni krajiny a životního prostředí</u>** Navržené řešení povede k zásadní změně krajinného rázu, ke vzniku bariér v krajině, k narušeni ekologické konektivity, celkové zatíženi území, k znehodnocení zemědělské půdy, znehodnoceni vod, a k zničeni migračních tras živočichů. výška staveb (180 m a vyšší) znamená nadregionální dopad. **<u>Dopady na obyvatele</u>** Návrh nedostatečně řeší negativní vliv na: hluk a nízkofrekvenční hluk, stroboskopický efekt, světelné zatížení, kvalitu bydlení a hodnotu nemovitosti. **<u>Kumulativní a systémové dopady</u>** Hrozí nevratná degradace území, neboť" není řešeno souběžné působeni více projektů, únosnost krajiny a celkové zatíženi území **<u>Absence variantního řešení</u>** Není doloženo, že byly posuzovány jiné lokality a méně konfliktní varianty, jedná se o porušeni základního principu plánování. Nebyla rovněž posouzena tzv. nulová varianta (varianta O), tedy stav území před realizací záměru, což znemožňuje objektivní hodnocení dopadů. **<u>Vyloučení EIA a nedostatečné posouzení vlivů</u>** Navržené vymezení akceleračních oblasti má zásadní dopad i z hlediska následného povolování záměrů, neboť" v těchto oblastech dochází k omezeni, resp. vyloučeni standardního posuzováni vlivů na životní prostředí (EIA). O to vyšší nároky musí být kladeny na kvalitu, úplnost a konkrétnost podkladů a vyhodnoceni vlivů na životní prostředí již na úrovni tohoto návrhu, neboť územní opatřeni dle ZOZE nemůže plnohodnotně nahradit individuální posouzeni konkrétních záměrů. Předložený návrh však tyto požadavky nenaplňuje, zejména postrádá dostatečné vyhodnoceni konkrétních lokálních dopadů, kumulativních vlivů vÍce záměrů v území a jejich dopadů na krajinný ráz, obytné prostředí a veřejné zdraví.	

Poř. č.	Připomínkové místo	Číslo jednací	Článek	AO	Připomínka	Vyhodnocení
					<u>Hlavní požadavek</u> Navrhuji: 1) **Vyřazení výše uvedené akcelerační oblasti z návrhu** nebo 2) Zároveň (pro případ, že nebude tomuto požadavku vyhověno) **požaduji, aby návrh změny č. 2 URP ČR nebyl v této části schválen a byl vrácen k zásadnímu přepracování**, a to zejména po doplnění: • **posouzení vlivu na lokality Natura 2000** dle ČI, 6 odst. 3 směrnice 92/43/EHS • dostatečný biologický průzkum **odpovídající metodikám MŽP v různých ročních obdobích** • hodnocení vlivu na populace **netopýrů a chráněných a ohrožených** druhů živočichů • posouzení **kumulativních vlivů v širším území** • hodnocení dopadů na **krajinný ráz** • **hodnocení dopadů** na využití nemovitosti vlastníků v dosahu navrhovaných 500 m od obytné zástavby a přímý dopad vymezení AO na výkon vlastnických práv těchto vlastníků, včetně uvedeni metodiky, podle které se určuje vzdálenost od zastavěného území • **zdůvodnění** nevyužití brownfieldů a narušených území uvedených v Národní databázi brownfieldů Do doby doplněni těchto podkladů nelze území považovat za způsobilé pro vymezeni akcelerační oblasti. Podané připomínky jsou blanketní, podatel si vymezuje právo připomínky doplnit ve lhůtě 15 dnů ode dne veřejného projednáni. **<u>Závěr</u>** Závěr Návrh v předložené podobě není dostatečně odůvodněný, není podložen odbornými daty, je v rozporu s právními předpisy ČR i EU a může mít závažné dopady na krajinu, vody, živočichy, životní prostředí a obyvatele, proto požaduji především vyřazeni Územního opatřeni k AOV44 z návrhu Změny č. 2 Územního rozvojového plánu ČR. Pro případ, že tomuto požadavku nebude vyhověno, požaduji zásadní přepracováni Návrhu Změny č. 2 ÚRP ČR tak, aby byl v souladu s právními předpisy a byly řádně vyhodnoceny jeho dopady. Žádám, aby tato připomínka byla řádně vypořádána v souladu se zákonem a aby bylo uvedeno konkrétní odůvodněni přijatého řešeni.	

Poř. č.	Připomínkové místo	Číslo jednací	Článek	AO	Připomínka	Vyhodnocení
					standardního posuzování vlivů na životní prostředí (EIA). O to vyšší nároky musí být kladeny na kvalitu, úplnost a konkrétnost podkladů a vyhodnocení vlivů na životní prostředí již na úrovni tohoto návrhu, neboť územní opatření dle ZOZE nemůže plnohodnotně nahradit individuální posouzení konkrétních záměrů. Předložený návrh však tyto požadavky nenaplňuje, zejména postrádá dostatečné vyhodnocení konkrétních lokálních dopadů, kumulativních vlivů více záměrů v území a jejich dopadů na krajinný ráz, obytné prostředí a veřejné zdraví. **Hlavní požadavek** Navrhuji: 1) **Vyřazení výše uvedené akcelerační oblasti z návrhu** nebo 2) Zároveň (pro případ, že nebude tomuto požadavku vyhověno) **požaduji, aby návrh změny č. 2 ÚRP ČR nebyl v této části schválen a byl vrácen k zásadnímu přepracování**, a to zejména po doplnění: • **posouzení vlivu na lokality Natura 2000** dle čl. 6 odst. 3 směrnice 92/43/EHS • dostatečný biologický průzkum **odpovídající metodikám MŽP v různých ročních obdobích** • **hodnocení vlivu** na populace **netopýrů a chráněných a ohrožených** druhů živočichů • posouzení **kumulativních vlivů v širším území** • hodnocení dopadů na **krajinný ráz** • **hodnocení dopadů** na využití nemovitostí vlastníků v dosahu navrhovaných 500 m od obytné zástavby a přímý dopad vymezení AO na výkon vlastnických práv těchto vlastníků, včetně uvedení metodiky, podle které se určuje vzdálenost od zastavěného území • **zdůvodnění** nevyužití brownfieldů a narušených území uvedených v Národní databázi brownfieldů Do doby doplnění těchto podkladů nelze území považovat za způsobilé pro vymezení akcelerační oblasti. Podané připomínky jsou blanketní, podatel si vymezuje právo připomínky doplnit ve lhůtě 15 dnů ode dne veřejného projednání.	
6828.	Mgr. Petra Pelikánová	MMR-43464-2026-81	99czzy 99czzz	AOV104 AOV105	**Věc:** **Připomínka k návrhu Změny č.2 Územního rozvojového plánu ČR (§ 97 zák. č. 283/2021 Sb., stavební zákon):** **- Připomínky k vyhodnocení vlivů návrhu Změny č. 2 Územního rozvojového plánu na udržitelný rozvoj území** **- Připomínky k návrhům jednotlivých územních opatření k akceleračním oblastem v České republice** Připomínku podává: Jméno a příjmení: Mgr. Petra Pelikánová Jednající: Petra Pelikánová tímto podává výše specifikovanou připomínku proti vymezení všech akceleračních oblastí pro větrnou energii v ČR, specificky pro AOV104 a AOV105. I. Právní odůvodnění Schválením akceleračních zón se vymezují území v České republice, ve kterých se protiústavně zjednodušuje a zrychluje povolovací proces pro určitý druh staveb, tedy vyčleňuje se v rozporu s principem rovnosti před zákonem určitý druh správního řízení. Základní princip rovnosti přitom vyžaduje, aby byl zákon ve stejných nebo obdobných situacích vykládán stejně pro všechny. Sám Ústavní soud ČR přitom konstantně a trvale zakazuje libovůli, a vždy v rámci rovnosti před zákonem zkoumá, zda zákonodárce nevytvořil neodůvodněné rozdíly, které nemají racionální základ. Zde tato nedůvodná nerovnost byla zákonem přímo vytvořena pro určitý druh staveb, tedy pro nedůvodně	**Akceptováno.** Akcelerační oblast AOV104 – Černý háj byla vypuštěna. Akcelerační oblast AOV105 – Borovnice byla vypuštěna.

Poř. č.	Připomínkové místo	Číslo jednací	Článek	AO	Připomínka	Vyhodnocení
					protěžovanou skupinu stavebníků a vlastníků nemovitostí bylo vytvořeno speciální a nedůvodně zjednodušené stavební řízení; tím se vytvořil právní stav, kdy pro stavby trvale a často nevratně vysoce zatěžující krajinu a její obyvatele a s výraznými faktickými dopady na krajinu a její obyvatele se paradoxně zjednodušuje jejich povolování, zatímco u staveb výrazně jednodušších se trvá na náročnosti povolovacího řízení. Pro stavebníky VTE se tedy vytvořilo ze strany zákonodárců protekční právní prostředí, tj. pozitivní právní diskriminace. Bylo tedy porušeno ústavně chráněné právo na rovnost před zákonem dle čl. 3 odst. 1 Listiny základních práv a svobod. Rovnost před zákonem není přitom privilegium, ale základní právo; stavebníci VTE nemají právo být zvýhodňováni ve stavebním právu vůči ostatním stavebníkům, naopak, bylo by důvodnější požadovat po nich s ohledem na náročnost staveb a jejich dopady do krajiny a na obyvatele přísnější podmínky. Rovnost před zákonem je základní právní princip zaručující, že se všemi osobami je zacházeno stejně bez diskriminace, a to včetně jakékoli pozitivní diskriminace. Tento princip, ukotvený v ústavním pořádku (Listina základních práv a svobod), zajišťuje rovný přístup k právům a spravedlivému procesu před orgány veřejné moci, tedy i před orgány ve stavebním řízení. Rychlost předmětného správního řízení v případě VTE není absolutně důvodným argumentem, ale spíše naopak, svědčí v jeho neprospěch. Rovnost před zákonem není privilegium, ale základní právo, které nám zaručuje náš ústavní pořádek, a proto zavedení akceleračních zón je protiústavním krokem. A. Porušení ústavního pořádku České republiky Realizací větrných elektráren dále dochází ve vztahu k samosprávám, k účastníkům daných správních řízení včetně obcí a měst a objektivně vůči všem občanům naší země, k porušení těchto ustanovení: 1. Ústavního zákona č. 1/1993 Sb., tj. Ústavy České republiky, v těchto částech a) Porušení Čl. 7: Stát dbá o šetrné využívání přírodních zdrojů a ochranu přírodního bohatství. Stát by tím, že by povolil realizovat podobné dílo, by nedbal o šetrné využívání přírodních zdrojů a ochranu přírodního bohatství, tj. připustil by zasáhnout do krajiny natrvalo tak, že by ji regionálně zcela narušil a zničil. Tím by porušil daný článek Ústavy ČR. b) Porušení Čl. 8: Zaručuje se samospráva územních samosprávných celků. Porušení Čl. 101, odst.1: Obec je samostatně spravována zastupitelstvem. Tím, že se připustil režim protiústavních akceleračních zón, se dále připustil protiprávní zásah do územních plánů, jejichž obsah je výsostným právem obcí jako jednotek územních samospráv. Podobným způsobem stát není oprávněn, a to ani zákonodárnou cestou, zasahovat do vyhrazené pravomoci obcí. Schvalování územního plánu je proces v kompetenci zastupitelstva obce, které rozhoduje o jeho pořízení, zadání i finálním vydání. Přijetím akceleračních zón došlo k protiústavnímu zásahu do práva na samosprávu v této oblasti, a pokud by došlo k povolení větrné elektrárny na základě tohoto právního předpisu, jednalo by se o rozhodnutí protiústavní. 2. Ústavní zákon č. 2/1993 Sb. ve znění ústavního zákona č. 162/1998 Sb. a ústavního zákona č. 295/2021 Sb., Listina základní práv a svobod a) Porušení Čl. 4, odst. 3: Zákonná omezení základních práv a svobod musí platit stejně pro všechny případy, které splňují stanovené podmínky. Porušení Čl. 4, odst. 4: Při používání ustanovení o mezích základních práv a svobod musí být šetřeno jejich podstaty a smyslu. Taková omezení nesmějí být zneužívána k jiným účelům, než pro které byla stanovena. Přijetím právní úpravy akceleračních zón došlo k zásadnímu protiústavnímu narušení principu rovnosti, když pro vybrané typy staveb, zde větrných elektráren, byly jedny subjekty práva nedůvodně zvýhodněny (pozitivní diskriminace), a jiné subjekty práva znevýhodněny. Investoři větrných elektráren byli právní úpravou zvýhodněni (nedůvodně preferováni) ve stavebním řízení, zatímco investoři jiných staveb nikoli (byla jim ponechána původní právní pozice), a všichni účastníci správních řízení staveb větrných elektráren, kteří jsou jimi hrubě zasahováni, jsou výrazně zasaženi do svých vlastnických práv s výrazně omezenými procesními právy. Není zde v žádném případě splněna ani tvrzená podmínka veřejného zájmu, když dané stavby VTE nejsou stavby, které by musely být realizovány objektivně důvodně rychle, navíc jejich realizace by byla často zcela objektivně a prokazatelně negativně zasahující svým vlivem zcela zásadně do života lidí v jejich okolí. Dochází tak k narušování ústavního pořádku, a to uvedených dvou článků Listiny základních práv a svobod. Článkem 4, odst.3 dochází k nedůvodnému protekčnímu preferování správního řízení konkrétních investorů s cílem dosažení jejich zisku, a to za porušení čl.4, odst.4, kdy je hrubě zasahováno do práv vlastníků v daném regionu, tedy za rezignace za šetření podstaty a smyslu našich práv. Stavbou	

Poř. č.	Připomínkové místo	Číslo jednací	Článek	AO	Připomínka	Vyhodnocení
					daných větrných elektráren se výrazně omezují naše základní vlastnická práva, a zasahuje se současně trvale do našeho práva na život (na zdraví). b) Porušení Čl. 6, odst. 1: Každý má právo na život. Porušení Čl. 11, odst. 1: Každý má právo vlastnit majetek. Vlastnické právo všech vlastníků má stejný zákonný obsah a ochranu. Porušení Čl. 11, odst. 3: Vlastnictví zavazuje. Nesmí být zneužito na újmu práv druhých anebo v rozporu se zákonem chráněnými obecnými zájmy. Jeho výkon nesmí poškozovat lidské zdraví, přírodu a životní prostředí nad míru stanovenou zákonem. Realizací daného záměru výstavby větrných elektráren za daných podmínek by došlo dále k porušení našeho práva na život, když by byl ohrožen dopady vlivu provozování daných elektráren, včetně možný ch námraz a přímého ohrožené zdraví. To je již dokázáno vědeckými studiemi. Vlastnické právo má mít stejnou ochranu; vlastnické právo vlastníků pozemků, na kterých má být prováděna procesně „protekční“ výstavba větrných elektráren, je preferováno před vlastnictvím vlastníků pozemků, na kterých je provedeno obydlí. Rovněž hrubě je porušován čl. 11, odst.3, když vlastnické právo vlastníků pozemků, na kterých chtějí investoři realizovat větrné elektrárny, je zneužíváno vůči vlastníkům druhých, tedy nám, a výkon vlastnického práva tím, že na pozemcích bude realizována větrná elektrárna, bude poškozovat lidské zdraví, přírodu a životní prostředí nad míru stanovenou zákonem. Výhrady, které byly vůči výstavbě větrných elektráren vzneseny, nikdo nevyvrátil, naopak, jsou v Evropě potvrzovány. c) Porušení Čl. 12, odst.1, věta první: Obydlí je nedotknutelné. Realizací daného záměru výstavby větrných elektráren za daných podmínek je hrubě narušováno naše právo na nedotknutelnost obydlí. Podoba a projevy provozu daných staveb de facto naše obydlí trvale, tj. navždy ničí. B. Porušení dalších právních ustanovení a principů v souvislosti s danou připomínkou Obce 1. Zákon č. 100/2001 Sb. (zákon o EIA): Ustanovení § 10a a násl. stanoví povinnost SEA pro strategické dokumenty s potenciálně významným vlivem na životní prostředí. Biologické posouzení dle ustanovení § 11 odst. 4 ZOZE (bylo dokončeno 10. 12. 2025) nahradit SEA/EIA nemůže – zabývalo se výhradně faunou, florou a biotopy, nikoli však vlivy na zdraví lidí. 2. NV č. 272/2011 Sb. (o ochraně zdraví před nepříznivými účinky hluku): Stanoví noční limit v chráněném venkovním prostoru LAeq,8h = 40 dB, vnitřní prostor (ložnice) = 30 dB. Splnitelnost těchto limitů musí být prokazatelná po celou dobu životnosti záměru; bez akustické studie pro specifický terén kotliny to nelze garantovat. 3. Princip předběžné opatrnosti (čl. 191 SFEU, § 13 zákona č. 17/1992 Sb.): V případě vědecké nejistoty ohledně zdravotních dopadů je povinností orgánů veřejné moci přijmout ochranná opatření, aniž by bylo nutné čekat na úplné prokázání újmy. Nelze stavbu realizovat, když není naplněn princip povinnosti předběžné opatrnosti povolovacích státních orgánů. C. Zákonnost a nesoulad s právními předpisy ČR Návrh výše uvedených akceleračních zón znamená zjednodušený a zrychlený systém povolování záměrů výstavby větrných elektráren VTE. To Je silně zasahuje dotčenou Obec a její občany, aniž má tento zjednodušený a zrychlený systém povolování sebemenší důvod. Neuváženým zrychleným povolováním VTE hrozí nevratné poškození krajinného rázu, kulturních a přírodních hodnot a snížení kvality života obyvatel. Nesouhlasíme proto s vymezením výše uvedených akceleračních zón (viz dále), neboť by tím bylo zcela popřen princip posouzení vlivů konkrétního záměru na jeho okolí, tedy bylo by znemožněno dostatečně odborně a časově zhodnotit negativa a přijímat opatření k jejich eliminaci, aniž by k podobnému spěchu byl jakýkoli důvod, když opomineme tlaky ekonomické – ty však nejsou a nesmí být předmětem správního posuzování ani upřednostňování lhůt. Zákonné rozpory jsou následující: 1. Rozpor se zákonem č. 500/2004 Sb., správní řád a) Ustanovení § 3 – nebyl zjištěn stav bez důvodných pochybností b) Ustanovení § 68 – nedostatečné odůvodnění K tomu přistupuje, že návrh je nepřezkoumatelný komplexně, protože neobsahuje konkrétní podklady pro dané území. 2. Rozpor se zákonem č. 100/2001 Sb. (EIA/SEA), Zde chybí posouzení a) kumulativních vlivů b) variantního řešení včetně nulové varianty c) konkrétních dopadů na území Dokumentace SEA je neúplná a věcně nedostatečná; opět je zde očividná nerovnost mezi druhy staveb a investory směrem k protekční preferenci.	

Poř. č.	Připomínkové místo	Číslo jednací	Článek	AO	Připomínka	Vyhodnocení
					3. Rozpor se zákonem č. 114/1992 Sb. (ochrana přírody a krajiny) a) ohrožení krajinného rázu (§ 12) b) narušení ekologické stability c) zásah do biotopů a migračních tras Tyto kroky se dějí bez jakéhokoli odůvodnění, a volí se cesta nedůvodné preference. 4. Rozpor se stavebním zákonem a) § 18 a § 19 – ochrana hodnot území b) požadavek na udržitelný rozvoj Návrh představuje industrializaci volné krajiny bez dostatečného odůvodnění tohoto jednání. D. Nesoulad s právem Evropské unie 1. Směrnice o ptácích (2009/147/ES) a o stanovištích (92/43/EHS) Ve vztahu k obsahu této směrnice a) nelze vyloučit negativní vliv na chráněné druhy b) chybí dostatečné biologické podklady Rozpor s požadavkem vyloučení významného vlivu. 2. Směrnice EIA (2011/92/EU) Byla porušena ve všech podstatných atributech: a) nedostatečné zapojení veřejnosti b) nedostatečné vyhodnocení vlivů 3. Směrnice RED III (2023/2413) Nebyla doložena priorita využití: a) zastavěných ploch b) brownfieldů c) technicky narušených území když Obec uvádí, že nesouhlasí se zřizováním daních staveb ani na těchto. Vymezení ve volné krajině preferenčně bez dalšího pro dané stavby je v hrubém rozporu s principem minimalizace dopadů, aniž to bylo dokonce jakkoli zdůvodněno převažujícím důležitějším zájmem. 4. Princip předběžné opatrnosti (čl. 191 SFEU) Politika Unie v oblasti životního prostředí přispívá k sledování následujících cílů: a) zachování, ochrana a zlepšování kvality životního prostředí jako základní princip b) ochrana lidského zdraví jako absolutní priorita c) uvážlivé a racionální využívání přírodních zdrojů bez jejich trvalého zasažení 5. Evropská úmluva o krajině (European Landscape Convention), ETS No. 176 a) nedostatečná ochrana krajiny jako základní složky životního prostředí b) ignorování charakteru daného území obecně i konkrétně c) nedostatečné zapojení veřejnosti do rozhodování o zásazích do krajiny včetně ignorování územní samosprávy d) zasahování zvenčí do krajiny bez zapojení samosprávy a veřejnosti s volbou preference konkrétních subjektů 6. Aarhuská úmluva (Convention on Access to Information, Public Participation in Decision- making and Access to Justice in Environmental Matters), 1998 Tímto krokem by byly porušeny klíčové pilíře úmluvy: a) Povinnost úřadů poskytovat informace o životním prostředí. b) Veřejnost získala právo se vyjádřit k projektům (např. EIA) před jejich schválením. c) Byla zpřístupněna spravedlnost, tj. právo napadnout rozhodnutí správních úřadů u soudu, pokud byla porušena práva na informace či účast. Jak jsme výše uvedli, realizace daných staveb by zasáhla do našich ústavních a zákonných práv hned ve více rovinách. Stavby tohoto typu by obecně i konkrétně by trvale ohrozily zdraví obyvatel, zasáhly by trvale do kvality naší krajiny a našich obydlí, ohrozily životní prostředí a zdevalvovaly by trvale naše vlastnictví. Mají být realizovány za nedůvodného procesního preferování soukromých subjektů ve správním řízení za účelem jejich zisku, za současného zásahu do práv jiných subjektů včetně nás, jednotek územních samospráv (dokonce přímým zásahem akceleračních zón zvenčí do jejich územních plánů, což je výhradní pravomoc jednotek územních samospráv, a jde tedy o protiústavní zásah do samosprávy – viz dále ve shrnující části připomínky), vlastních práv jiných vlastníků, aniž je současně jakkoli prokazatelně vyvrácen negativní vliv trvalého provozu těchto staveb. Zastáváme názor, že dané akcelerační zóny ani na nich realizující se stavby nemohou být nikdy povoleny z důvodů a) rozporu s ústavním pořádkem ČR v mnoha rovinách včetně zásahu do územní samosprávy	

Poř. č.	Připomínkové místo	Číslo jednací	Článek	AO	Připomínka	Vyhodnocení
					b) nedůvodné protiústavní procesní preference zvýhodněným stavebním řízením, zakládající nerovnost subjektů práva podle druhu staveb c) zásahů do ústavně chráněných práv ostatních vlastníků (účastníků řízení) včetně Obce d) objektivní škodlivosti provozu připravovaných staveb a jejich trvalého zásahu do životního prostředí a krajiny e) jejich objektivního, a především trvalého, dopadu na kvalitu a hodnotu klasického vlastnického práva V případě, že by naší připomínce nebylo vyhověno, využijeme všech prostředků právní ochrany včetně ochrany soudní, až po případnou stížnost u Ústavního soudu ČR, k ochraně práv naší obce a jejich občanů. Žádáme proto, aby MMR ČR proto vzalo námi všechny uváděné právní důvody se vší vážností v úvahu. Procesně se opíráme podpůrně, ovšem důsledně, rovněž o ustanovení Občanského zákoníku č. 89/2012 Sb.: § 1042: „Vlastník se může domáhat ochrany proti každému, kdo neprávem do jeho vlastnického práva zasahuje nebo je ruší jinak než tím, že mu věc zadržuje.“ II. Shrnutí a konkretizace důvodů připomínky Závěrem shrnujeme po komplexních právních důvodech, které by samy o sobě již dle našeho názoru obstály, v druhé části konkrétní body naší připomínky. 1. Nepřiměřený až neústavní zásah do samosprávy Vymezení akceleračních oblastí vždy představuje zásah do práva obce rozhodovat o svém územním rozvoji, neboť předjímá umístění rozsáhlých energetických staveb bez dostatečného individuálního odůvodnění. Zasahuje tím do jejího územního plánu, a v rozhodování do práva na samosprávu obce dle našeho ústavního pořádku. 2. Nepřezkoumatelnost vymezení Dokument neobsahuje konkrétní zdůvodnění výběru těchto specifikovaných lokalit ani jejich srovnání s alternativami, pokud jaké existují. Není prokázáno, že jde o nejméně konfliktní řešení, a rovněž nebylo odůvodněno, proč jsou tyto preference vůbec formou akceleračních lokalit realizována; ekonomické důvody nemohou být nikdy důvodem pro snížení nároků na ochranu krajinného rázu, resp. životního prostředí. Nepřejeme si to na území žádné Obce. 3. Zásah do krajinného rázu a kvality bydlení Vymezení umožňuje umístění větrných elektráren v blízkosti sídla obcí, což povede k těmto negativním a nedůvodném následkům: a) Zásadní a trvalé změně charakteru krajiny b) Trvalému narušení historických krajinných dominant c) Trvalému zhoršení podmínek pro bydlení a rekreaci (hluk, stroboskopický efekt) d) Trvalému zásahu do hodnoty majetku obcí i občanů v ní žijících 4. Nedostatečné posouzení vlivů na životní prostření Vyhodnocení vlivů (SEA) je příliš obecné a nezohledňuje konkrétní podmínky území (viz část I. připomínky), zejména: a) Výskyt chráněných druhů b) Ekologické vazby v krajině c) Kumulativní vlivy více záměrů 5. Nezohlednění chráněných území v blízkosti záměru V blízkosti akceleračních oblastí se nacházejí často významné přírodní lokality. Tyto nebyly vzaty vůbec v potaz. Ačkoliv se tato území ne vždy nacházejí přímo v hranicích oblastí, vliv dopadů akceleračních zón tvrdíme a důvodně předpokládáme; proto je nezbytné posoudit ze strany oblastí následující, a to také navrhujeme: a) Vliv na jejich ochranné podmínky b) Narušení ekologických vazeb v krajině c) Možné ovlivnění chráněných druhů v širším území Z dokumentů nevyplývá, že by tyto vlivy byly konkrétně a individuálně vyhodnoceny, tvrdíme tedy, že vyhodnoceny nebyly. Proto požadujeme doplnění posouzení uvedených vlivů na uvedená území	

Poř. č.	Připomínkové místo	Číslo jednací	Článek	AO	Připomínka	Vyhodnocení
					včetně jejich širších ekologických a krajinných souvislostí. 6. Kumulace vlivů v území (hluk a infrastruktura) V širším území dochází ke kumulaci: • Dopravního hluku • Technologického hluku větrných elektráren, popř. případného dalšího hluku, by docházelo • Celkové zátěže krajiny ve všech směrech Tato kumulace nebyla konkrétně posouzena. Tuto kumulaci oprávněně a důvodně tvrdíme, a její případné vyvrácení a odůvodnění tohoto vyvrácení požadujeme. 7. Nesouhlas obyvatelstva a sociální dopady Obce evidují výrazný nesouhlas obyvatel s vymezením akceleračních oblastí, který se projevuje mimo jiné formou petice. Tento nesouhlas důvodně odráží: • Obavy z negativních dopadů na kvalitu bydlení • Obavy z vlivu na kvalitu hodnoty jejich nemovitého majetku • Zásah do charakteru obcí • Snížení atraktivity všech území Tyto sociální dopady a ohled na obyvatele zde žijící nebyly v dokumentaci vůbec zohledněny. Zde odkazujeme na části I. této připomínky a dodržování komplexní právní úpravy. Zde bychom rádi důrazně připomněli, že hlavním úkolem veřejné správy je zabezpečovat potřeby občanů. Spravovat záležitosti občanů je spravovat veřejné záležitosti v tom smyslu, aby tato správa byla především v souladu se zájmy občanů, nejen vybraných občanů, vždy se musí zvažovat, zda je daný záměru v souladu se zájmy a zákony, a vždy musí jednat v souladu se zákony; věci veřejné pak spravuje jak na centrální, tak na lokální úrovni, přičemž samosprávu nesmí nikdy škrtat, jako se to stalo v tomto případě. III. Návrh řešení Požadujeme úplné vypuštění akceleračních oblastí z návrhu Územního rozvojového plánu ČR. Tento požadavek je odůvodněn vším výše uvedeným, když shrnujeme: • Nepřiměřeným zásahem do práva obcí na samosprávu, který je v rozporu s ústavním pořádkem ČR • Nepřezkoumatelností vymezení (nepřezkoumatelnosti daného rozhodnutí takto učinit) • Nedostatečným posouzením vlivů na životní prostředí a závažnému a trvalému zásahu do krajiny bez dostatečného odůvodnění (naopak nedůvodným snížením nároků tohoto odůvodnění vůči vybraným stavbám) • Nevyvrácení námi důvodně tvrzeného vlivu na významné přírodní lokality • Kumulací vlivů v území, když s touto kumulací materiál vůbec nepracuje • Negativní dopady na obyvatele obcí a kvalitu jejich života Zároveň upozorňujeme, že realizace související infrastruktury, zejména kabelového vedení k elektrárnám a navazujících přístupových komunikací, může mít negativní dopad na okolní prostředí, když my tento vliv důvodně tvrdíme z důvodu předběžné opatrnosti. Jedná se zejména • zcela určité narušení krajinných rázů • zcela určité zásahy do zemědělsky či jinak využívaných pozemků • zcela určité celkové zhoršení kvality přírodního a obytného prostředí v dotčené lokalitě. Podáváme proto se vší vážností tuto připomínku. Současně upozorňujeme MMR ČR, že v případě nevyhovění této připomínce jsme připraveni využít veškeré dostupné právní prostředky k ochraně svých práv, a to včetně podání návrhu na zrušení opatření obecné povahy u příslušného soudu, popř. u soudů vyšších, až po soud Ústavní. Nevyhovění připomínce bychom totiž museli chápat jako výrazný, trvalý a jinak neodstranitelný zásah do našich ústavně chráněných práv.	
6829.	Adéla Večeřa	MMR-43465-2026-81	99czt	AOV66	Věc: Připomínka k návrhům Změny Č.2 Územního rozvojového plánu a územních opatření.	**Akceptováno.**

Poř. č.	Připomínkové místo	Číslo jednací	Článek	AO	Připomínka	Vyhodnocení
					Vznáším připomínku k Návrhu zrněny Č.2 územního rozvojového plánu, Vyhodnocení vlivů návrhu zrněny Č.2 územního rozvojového plánu na udržitelný rozvoj území, Návrhů jednotlivých územních opatření k akceleračním oblastem vymezených v návrhu zrněny č. 2 územního rozvojového plánu ke stanovené akcelerační zóně AOV 66 Radostín: - VTE mají negativní vliv na pohodu bydlení, není provedeno zjištěni a hodnocení vlivu hluku, světelných (stroboskopických) efektů - znehodnocení oblasti pro agroturistiku a cykloturistiku - oblast bude nezajímavá pro rekreaci a odpočinek Nesouhlasím s návrhem akcelerační zóny AOV66 Radostín v katastrálním území Radostína nad Oslavou.	Akcelerační oblast AOV66 – Radostín byla vypuštěna.
6830.	Kateřina Monhartová	MMR-43466-2026-81	99czzx	AOV103	I. Žádost o vyloučeni oblasti Na základě níže uvedených důvodů nesouhlasím s tímto návrhem Změny Č.2 Územního rozvojového plánu ČR a požaduji vyloučeni akcelerační oblasti AOV103 jestřebí z návrhu Změny č. 2 Územního rozvojového plánu ČR. Mám za to, že vymezení této oblasti je v přímém rozporu se zájmy ochrany přírody, krajiny, zemědělského půdního fondu a ochrany zdraví a práv obyvatel dotčených obcí jestřebí a Pobuči. II. Odůvodnění připomínek 1. Nedostatky návrhu a procesní pochybení Návrh vykazuje zásadní procesní a věcné vady, postrádá konkrétní podklady a podrobnou analýzu lokality. Vychází pouze z expertních odhadů (počet věží, instalovaný výkon), nikoliv z podrobné analýzy území. Nebyly posouzeny jiné možnosti umístění akceleračních oblastí, zejména využiti brownfieldů či jiné znehodnocené půdy, což je v rozporu se zásadami udržitelného rozvoje území. Návrh rezignuje na předběžnou opatrnost a odsouvá řešeni zásadních střetů v území až do fáze povolování jednotlivých záměrů, čĺmž popírá smysl strategického plánováni, 2. Ochrana přírody a krajiny Analýza nárůstu viditelnosti v dokumentu SEA (Strategie Environmental Assessment) u oblasti AOV103 uvažuje s výškou stožárů 120, 170 m a 200 m. Mapa prokazuje drastický m nárůst viditelnosti technických staveb v bezprostřední blízkosti sídel. Analýza potvrzuje, že stožáry o výšce 200 m (celková výška s listy cca 250 m) budou dominantou viditelnou z l celého území dotčených obci. V Opatření obecné povahy se návrh nevypořádal s tím, jak bude chráněn krajinný ráz a pohoda bydlení. Navržená oblast nerespektuje vizuální integritu sídel a fakticky mění charakter venkovského osídlenI na průmyslovou zónu bez adekvátní kompenzace či ochranných opatření. Lokalita AOV103 představuje cenný krajinný celek, jehož industrializace je nepřípustná. Opatření obecné povahy pro AOV103 připouští výjimky pro ,,nezbytná kříženi" dopravní a technické infrastruktury s biokoridory, což při rozsahu infrastruktury VTE povede k faktické fragmentaci regionálních a lokálních biokoridorů. Stanovená minimální šířka koridoru 500 m pro velké savce je pro druhy jako například vlk v členitém terénu jestřebí a Pobučí zcela nedostatečná a nezajišťuje funkčnost migrační trasy. V Opatřeni obecné povahy pro AOV103 je uvedeno, že ochrana netopýrů bude řešena zajištěním akustického monitoringu netopýrů provozovatelem větrné elektrárny podle metodického doporučení společnosti ČESON, která je v textu označena jako ,,v přípravě". Stanovení podmínek ochrany netopýrů odkazem na neexistujícl/rozpracovaný dokument činí Opatření obecné povahy v této části nepřezkoumatelným. Správní akt nemůže ukládat povinnosti na základě dokumentu, který není součástí a jehož obsah je v době schvalování ÚRP neznámý. To zakládá nezákonnost celého vymezení AOV103 pro porušeni principu právní jistoty. jelikož Opatřeni obecné povahy přiznává nutnost následného monitoringu mortality ptáků (bod 3.2 c, d), potvrzuje tím existenci rizika, kterému by mělo být předcházeno nevymezením oblasti v takto cenném území. Vymezeni AOV103 je v přímém rozporu s požadavkem čl.15c směrnice RED lll, neboť oblast zahrnuje migrační koridory velkých savců, což automaticky vylučuje klasifikaci území jako 'nízkorizikového'. Návrh AOV103 se nevypořádal s tím, jak může být oblast s přiznanou fragmentací biokoridorů považována za environmentálně vhodnou. 3. Voda a klimatické funkce krajiny Podkladová analýza SEA trpí zásadní věcnou vadou, když uvažuje hloubku založeni 2-4 m. Statické požadavky na VTE o výšce 250 m v daných geologických podmínkách vyžaduji hlubinné pilotáže. Tím, že SEA pracovala s chybným technickým zadáním, zcela opominula vyhodnocení vlivu na hlubší horizonty podzemních vod, které jsou v lokalitě dle VÚMOP silně zranitelné. požaduji revizi SEA na základě reálných technických parametrů staveb. Rozsáhlé betonové základy a	**Akceptováno.** Akcelerační oblast AOV103 – Jestřebí byla vypuštěna.

Poř. č.	Připomínkové místo	Číslo jednací	Článek	AO	Připomínka	Vyhodnocení
					obslužné komunikace naruší vsakování vody, změní odtokové poměry a zhorší schopnost krajiny zadržovat vodu, což je v době klimatické změny nepřípustné. Opatření obecné povahy pro AOV103 stanovuje odstup od vodních toků pouze 8 metrů, což považuji za hrubě nedostatečné pro eliminaci rizika kontaminace, Tato vzdálenost je v podhorském terénu naprosto nedostatečná pro ochranu pramenišť a koryt před kontaminaci a změnou odtokových poměrů při masivních zemních pracích (základy pro VTE, zařízení pro skladování elektřiny, komunikace), proto je nezbytné zvýšit tento ochranný odstup od vodních toků na minimálně 100 m, aby byla zajištěna elementární ochrana vodních zdrojů. Pouhé konstatováni, že nesmí být narušena funkce, je v rozporu s realitou výstavby, kdy dochází k plošnému zhutněni půdy a přerušení drenážních systémů, což Opatření obecné povahy nijak technicky neřeší. V lokalitě AOV103 se nachází řada individuálních zdrojů pitné vody (studny v obci jestřebí a Pobučí), které čerpají vodu z mělkých i středně hlubokých horizontů. Hlubinné pilotáže a masivní betonáž (cca 400 m' nepropustné plochy na jednu vte) prokazatelně protnou hydrogeologické vrstvy a mohou způsobit nevratnou kontaminaci nebo ztrátu vody v těchto studnách, SEA tento scénář vůbec neposuzovala, čĺmž je dokumentace neúplná. Obnovitelné zdroje energie jsou ve veřejném zájmu, ale nemohou být nadřazeny veřejnému zájmu na zachování zdrojů pitné vody pro obyvatelstvo. V lokalitě AOV103 dochází k přímému střetu těchto zájmů. Zatímco energetický cIl lze naplnit v jiných lokalitách ČR s vhodnějším podložím, zdroje pitné vody v jestřebí a Pobučí jsou vázány na konkrétní území a jsou nenahraditelné. Ohrožení základních životních potřeb obyvatel je v rozporu se zásadou proporcionality.Požaduji vyloučeni ploch, které jsou v hydrogeologickém dosahu místních studni a pramenišť". Návrh dále zcela opomíjí vliv rotace listů a změny proudění vzduchu na lokální mikroklima a vysušování okolních pozemků. 4. Ochrana zemědělského půdního fondu (ZPF) Mapa oblasti potvrzuje, že AOV103 je vymezena na plochách intenzivně využívané zemědělské půdy. Lokalita zasahuje i do půd I. a ||. třídy ochrany. OOP v bodě 3.1 písm. f) řeší pouze ,,přístup k pozemkům', nikoliv prioritní ochranu půdy jako neobnovitelného zdroje. Navržená ochrana protierozních opatřeni je deklarativní a nezohledňuje zvýšený odtok z manipulačních ploch a komunikaci VTE. Dojde k nevratnému zhutnění půdy těžkou technikou, zvýšení erozního rizika a fragmentaci zemědělských pozemků, což znemožní efektivní hospodařeni. 5. Dopady na obyvatele a kvalitu života Návrh nerespektuje požadavky nového stavebního zákona na kvalitu prostředí a pohodu bydlení. Dlouhodobé vystaveni hluku (včetně infrazvuku) představuje riziko pro zdraví obyvatel. Opatřeni obecné povahy odsouvá řešení hluku až do ,,navazujících řízeni". požaduji posouzení kumulativního hluku již ve fázi vymezeni akcelerační oblasti, neboť" po schválení ÚRP bude obrana nás obyvatel značně ztížena, ne-li zcela nemožná. Hranice AOV103 je od nejbližšího obydli vzdálena pouhých 400 metrů. Návrh AOV103 při svém zpracování prokazatelně nepřihlédl k aktuální nové zástavbě, čĺmž bude docházet k přímému ohroženi zdraví občanů nadlimitním hlukem. Při kumulaci až 8 větrných elektráren o výšce 250 m je odstup 400-500 m od obydli zcela nedostatečný pro dodrženi hygienických limitů hluku v nočních hodinách. Návrh je v rozporu s cílem územního plánování chránit pohodu bydlení. V Opatření obecné povahy pro AOV103 se v bodě 3.1 I) uvádí, že podmínkou pro povolení záměrů OZE je zpracování studie působeni stroboskopického efektu na obytnou zástavbu s vymezením VTE, u nichž je nutné dobu provozu omezit tak, aby shadow flicker efekt nepřekročil dobu trvání 30 hodin/rok. Vzhledem k umístění navržené AOV bude v celém roce, kromě letních měsíců, působit tento efekt na obytnou zástavbu obce jestřebí, což zásadně sníží kvalitu života v obytných zónách jestřebí. Návrh dále zcela ignoruje zásah do vlastnických práv obyvatel, kdy dojde k prokazatelnému znehodnoceni nemovitosti. 6. Technická a bezpečnostní rizika V Opatření obecné povahy zcela chybí stanovení pevných odstupových vzdáleností od obytné zástavby v poměru k uvažované výšce 250 m a nijak neřeší specifika zásahu u staveb vysokých 250 m v lesnatém terénu. Chybí analýza rizik šířeni pďáru z gondoly VTE do okolní krajiny. Není stanovena bezpečná vzdálenost od turistických tras a komunikaci pro případ námrazy, což ohrožuje bezpečnost osob v oblasti. Provoz 8 věží VTE a rozsáhlého úložiště elektřiny s sebou nese riziko úniku provozních kapalin (tisíce litrů olejů a chladicích směsi). V případě požáru úložiště nebo havárie VTE hrozí v daném sklonitém terénu okamžitá kontaminace spodních vod, na kterých je obec jestřebí a Pobuči životně závislá. Absenci analýzy rizik úniku kapalin do specifických hydrogeologických struktur v lokalitě považuji za zásadní vadu návrhu. Nevymezení bezpečných zón v Opatřeních obecné povahy AOV103 porušuje povinnost chránit život a zdraví osob.	

Poř. č.	Připomínkové místo	Číslo jednací	Článek	AO	Připomínka	Vyhodnocení
					7. Kumulace vlivů Opatření obecné povahy pro AOV103 v bodě 3.1 písm. k) zmiňuje kumulativní působení pouze u hluku. Návrh však zcela postrádá komplexní vyhodnocení kumulativních a synergických vlivů na krajinný ráz a ekosystémy, což je v rozporu s EIA a evropskou směrnicí o posuzování vlivů na životní prostředí. Požaduji doložení akustické studie, která zohledni kumulativní vliv (VTE " bateriová úložiště " stávající zdroje hluku). Opatřeni obecné povahy v bodě 3.1 k) sice kumulaci zmiňuje, ale bez vymezeni limitů pro celou oblast je toto ustanoveni nevymahatelné. Bez stanovení maximálního hlukového stropu pro celou AOV {tzv. hlukový management území) nelze garantovat ochranu zdraví obyvatel jestřebí a Pobučí. Absence kumulativního vlivu v Opatření obecné povahy je vadou řizenl, která má za následek nezákonnost celého aktu. Sčítání akustického tlaku a vizuální zátěže u obce Jestřebí a Pobučí nebylo v návrhu nijak kvantifikováno. 8. Infrastruktura pro skladování elektřiny Návrh Opatřeni obecné povahy v bodě 3.1 b) předpokládá výstavbu areálů určených pro skladování elektřiny. Pro provoz 8 VTE o výšce 250 m je plánovaná výstavba rozsáhlých bateriových úložišť", která představují další plošný zábor kvalitní půdy o rozloze až 7 000 m' pro celou AOV103, zvýšeni hlukové zátěže (neustálý hluk chlazeni) a představuje neúměrné riziko pro silně zranitelné podzemní vody v případě havárie či požáru. Tato infrastruktura dále prohlubuje nepřípustnou industrializaci krajinného rázu Na rozdíl od nárazového svistu lopatek VTE, úložiště produkuje monotónní, neustálý hučivý zvuk. V tichém venkovském prostředí se tento zvuk šíří na velké vzdálenosti a zvyšuje celkovou hlukovou hladinu lokality. 9. Rozpor s právem EU a Listinou základních práv a svobod Akcelerační oblasti mají být dle směrnice RED lll vymezovány v územích ,,s nízkým environmentálním rizikem". Vzhledem k výskytu chráněných druhů a biokoridorů (přiznaných v Opatřeni obecné povahy AOV103 v bodě 3.1 písm. g) lokalita AOV103 tuto podmínku nesplňuje. V návrhu AOV103 jestřebí není prokázáno, že veřejného zájmu na dosažení cilů RED lll nelze dosáhnout v jiných lokalitách (např. v průmyslových zónách nebo lokalitách s nižším environmentálním rizikem), které by nevyžadovaly tak drastický zásah do jiných veřejných zájmů (biodiverzita, ochrana půdy). Pokud existují alternativy, je nucené prosazováni AOV103 zneužitím institutu veřejného zájmu. je ve veřejném zájmu, aby prostředky a úsilí byly vynakládány účelně. Prosazování AOV v lokalitě s prokazatelně vysokým hydrogeologickým rizikem a silným odporem místní samosprávy povede k dlouholetým soudním sporům a zablokování výstavby. Takový postup je v rozporu s veřejným zájmem na rychlou transformaci energetiky, neboť efektivnější je využit lokality s vyšší mírou společenské a odborné akceptace. lll. Závěr Vzhledem k výše uvedeným skutečnostem je návrh vymezení akcelerační oblasti AOV103 jestřebí věcně nesprávný, nezákonný a společensky nepřijatelný. požaduji jeho úplné vypuštěni z návrhu Změny č. 2 ÚRP. jako občan a člen místní komunity jsem již svůj nesouhlas s výstavbou větrných elektráren (vte) vyjádřil v rámci petice v roce 2024, Na základě této petice přijalo Zastupitelstvo obce jestřebí dne 10.9.2024 usneseni Č.08/13/2024, ve kterém se jasně vyslovuje proti výstavbě VTE na katastrech jestřebí, Jestřebíčko a Pobučí. Navržené vymezení akcelerační oblasti je v přímém rozporu s principem samosprávy. Autor návrhu nerespektuje deklarovaný postoj obce a jejích obyvatel, čímž dochází k narušení důvěry v proces územního plánování a k nucenému prosazováni záměru, který nemá místní akceptaci. Nucené vymezeni AOV proti výslovnému a odůvodněnému nesouhlasu obce (vyjádřenému usnesením zastupitelstva a peticí) bez dostatečného prokázání, že neexistují jiné (vhodnější) lokality v rámci ČR, je nepřiměřeným zásahem do práva na samosprávu dle Ústavy ČR. požaduji doloženi variantního posouzení, které prokáže, že cíle RED lll nelze dosáhnout v lokalitách s nižším odporem místních komunit a nižšími environmentálními dopady." Vzhledem k výše uvedeným věcným a procesním vadám (zejména nepřezkoumatelnost, rozpor se směrnici RED lll a chybné technické parametry v SEA) je návrh v rozporu s § 174 odst. 1 správního řádu.	
6831.	Jan Pelikán	MMR-43467-2026-81	99czzy 99czzz	AOV104 AOV105	Věc: Připomínka k návrhu Změny č.2 Územního rozvojového plánu ČR (§ 97 zák. č. 283/2021 Sb., stavební zákon): - Připomínky k vyhodnocení vlivů návrhu Změny č. 2 Územního rozvojového plánu na udržitelný rozvoj území	**Akceptováno.** Akcelerační oblast AOV104 – Černý háj byla vypuštěna. Akcelerační oblast AOV105 – Borovnice byla vypuštěna.

Poř. č.	Připomínkové místo	Číslo jednací	Článek	AO	Připomínka	Vyhodnocení
					- Připomínky k návrhům jednotlivých územních opatření k akceleračním oblastem v České republice Připomínku podává: Jan Pelikán Jan Pelikán tímto podává výše specifikovanou připomínku proti vymezení všech akceleračních oblastí pro větrnou energii v ČR, specificky pro AOV104, AOV105 (to v případě, že zasahuje poblíž bydliště nebo sídla) I. Právní odůvodnění Schválením akceleračních zón se vymezují území v České republice, ve kterých se protiústavně zjednodušuje a zrychluje povolovací proces pro určitý druh staveb, tedy vyčleňuje se v rozporu s principem rovnosti před zákonem určitý druh správního řízení. Základní princip rovnosti přitom vyžaduje, aby byl zákon ve stejných nebo obdobných situacích vykládán stejně pro všechny. Sám Ústavní soud ČR přitom konstantně a trvale zakazuje libovůli, a vždy v rámci rovnosti před zákonem zkoumá, zda zákonodárce nevytvořil neodůvodněné rozdíly, které nemají racionální základ. Zde tato nedůvodná nerovnost byla zákonem přímo vytvořena pro určitý druh staveb, tedy pro nedůvodně protěžovanou skupinu stavebníků a vlastníků nemovitostí bylo vytvořeno speciální a nedůvodně zjednodušené stavební řízení; tím se vytvořil právní stav, kdy pro stavby trvale a často nevratně vysoce zatěžující krajinu a její obyvatele a s výraznými faktickými dopady na krajinu a její obyvatele se paradoxně zjednodušuje jejich povolování, zatímco u staveb výrazně jednodušších se trvá na náročnosti povolovacího řízení. Pro stavebníky VTE se tedy vytvořilo ze strany zákonodárců protekční právní prostředí, tj. pozitivní právní diskriminace. Bylo tedy porušeno ústavně chráněné právo na rovnost před zákonem dle čl. 3 odst. 1 Listiny základních práv a svobod. Rovnost před zákonem není přitom privilegium, ale základní právo; stavebníci VTE nemají právo být zvýhodňováni ve stavebním právu vůči ostatním stavebníkům, naopak, bylo by důvodnější požadovat po nich s ohledem na náročnost staveb a jejich dopady do krajiny a na obyvatele přísnější podmínky. Rovnost před zákonem je základní právní princip zaručující, že se všemi osobami je zacházeno stejně bez diskriminace, a to včetně jakékoli pozitivní diskriminace. Tento princip, ukotvený v ústavním pořádku (Listina základních práv a svobod), zajišťuje rovný přístup k právům a spravedlivému procesu před orgány veřejné moci, tedy i před orgány ve stavebním řízení. Rychlost předmětného správního řízení v případě VTE není absolutně důvodným argumentem, ale spíše naopak, svědčí v jeho neprospěch. Rovnost před zákonem není privilegium, ale základní právo, které nám zaručuje náš ústavní pořádek, a proto zavedení akceleračních zón je protiústavním krokem. A. Porušení ústavního pořádku České republiky Realizací větrných elektráren dále dochází ve vztahu k samosprávám, k účastníkům daných správních řízení včetně obcí a měst a objektivně vůči všem občanům naší země, k porušení těchto ustanovení: 1. Ústavního zákona č. 1/1993 Sb., tj. Ústavy České republiky, v těchto částech a) Porušení Čl. 7: Stát dbá o šetrné využívání přírodních zdrojů a ochranu přírodního bohatství. Stát by tím, že by povolil realizovat podobné dílo, by nedbal o šetrné využívání přírodních zdrojů a ochranu přírodního bohatství, tj. připustil by zasáhnout do krajiny natrvalo tak, že by ji regionálně zcela narušil a zničil. Tím by porušil daný článek Ústavy ČR. b) Porušení Čl. 8: Zaručuje se samospráva územních samosprávných celků. Porušení Čl. 101, odst.1: Obec je samostatně spravována zastupitelstvem. Tím, že se připustil režim protiústavních akceleračních zón, se dále připustil protiprávní zásah do územních plánů, jejichž obsah je výsostným právem obcí jako jednotek územních samospráv. Podobným způsobem stát není oprávněn, a to ani zákonodárnou cestou, zasahovat do vyhrazené pravomoci obcí. Schvalování územního plánu je proces v kompetenci zastupitelstva obce, které rozhoduje o jeho pořízení, zadání i finálním vydání. Přijetím akceleračních zón došlo k protiústavnímu zásahu do práva na samosprávu v této oblasti, a pokud by došlo k povolení větrné elektrárny na základě tohoto právního předpisu, jednalo by se o rozhodnutí protiústavní. 2. Ústavní zákon č. 2/1993 Sb. ve znění ústavního zákona č. 162/1998 Sb. a ústavního zákona č. 295/2021 Sb., Listina základní práv a svobod a) Porušení Čl. 4, odst. 3: Zákonná omezení základních práv a svobod musí platit stejně pro všechny případy, které splňují stanovené podmínky. Porušení Čl. 4, odst. 4: Při používání ustanovení o mezích základních práv a svobod musí být šetřeno jejich podstaty a smyslu. Taková omezení nesmějí být zneužívána k jiným účelům, než pro které byla stanovena. Přijetím právní úpravy akceleračních zón došlo	

Poř. č.	Připomínkové místo	Číslo jednací	Článek	AO	Připomínka	Vyhodnocení
					k zásadnímu protiústavnímu narušení principu rovnosti, když pro vybrané typy staveb, zde větrných elektráren, byly jedny subjekty práva nedůvodně zvýhodněny (pozitivní diskriminace), a jiné subjekty práva znevýhodněny. Investoři větrných elektráren byli právní úpravou zvýhodněni (nedůvodně preferováni) ve stavebním řízení, zatímco investoři jiných staveb nikoli (byla jim ponechána původní právní pozice), a všichni účastníci správních řízení staveb větrných elektráren, kteří jsou jimi hrubě zasahováni, jsou výrazně zasaženi do svých vlastnických práv s výrazně omezenými procesními právy. Není zde v žádném případě splněna ani tvrzená podmínka veřejného zájmu, když dané stavby VTE nejsou stavby, které by musely být realizovány objektivně důvodně rychle, navíc jejich realizace by byla často zcela objektivně a prokazatelně negativně zasahující svým vlivem zcela zásadně do života lidí v jejich okolí. Dochází tak k narušování ústavního pořádku, a to uvedených dvou článků Listiny základních práv a svobod. Článkem 4, odst.3 dochází k nedůvodnému protekčnímu preferování správního řízení konkrétních investorů s cílem dosažení jejich zisku, a to za porušení čl.4, odst.4, kdy je hrubě zasahováno do práv vlastníků v daném regionu, tedy za rezignace za šetření podstaty a smyslu našich práv. Stavbou daných větrných elektráren se výrazně omezují naše základní vlastnická práva, a zasahuje se současně trvale do našeho práva na život (na zdraví). b) Porušení Čl. 6, odst. 1: Každý má právo na život. Porušení Čl. 11, odst. 1: Každý má právo vlastnit majetek. Vlastnické právo všech vlastníků má stejný zákonný obsah a ochranu. Porušení Čl. 11, odst. 3: Vlastnictví zavazuje. Nesmí být zneužito na újmu práv druhých anebo v rozporu se zákonem chráněnými obecnými zájmy. Jeho výkon nesmí poškozovat lidské zdraví, přírodu a životní prostředí nad míru stanovenou zákonem. Realizací daného záměru výstavby větrných elektráren za daných podmínek by došlo dále k porušení našeho práva na život, když by byl ohrožen dopady vlivu provozování daných elektráren, včetně možný ch námraz a přímého ohrožené zdraví. To je již dokázáno vědeckými studiemi. Vlastnické právo má mít stejnou ochranu; vlastnické právo vlastníků pozemků, na kterých má být prováděna procesně „protekční“ výstavba větrných elektráren, je preferováno před vlastnictvím vlastníků pozemků, na kterých je provedeno obydlí. Rovněž hrubě je porušován čl. 11, odst.3, když vlastnické právo vlastníků pozemků, na kterých chtějí investoři realizovat větrné elektrárny, je zneužíváno vůči vlastníkům druhých, tedy nám, a výkon vlastnického práva tím, že na pozemcích bude realizována větrná elektrárna, bude poškozovat lidské zdraví, přírodu a životní prostředí nad míru stanovenou zákonem. Výhrady, které byly vůči výstavbě větrných elektráren vzneseny, nikdo nevyvrátil, naopak, jsou v Evropě potvrzovány. c) Porušení Čl. 12, odst.1, věta první: Obydlí je nedotknutelné. Realizací daného záměru výstavby větrných elektráren za daných podmínek je hrubě narušováno naše právo na nedotknutelnost obydlí. Podoba a projevy provozu daných staveb de facto naše obydlí trvale, tj. navždy ničí. B. Porušení dalších právních ustanovení a principů v souvislosti s danou připomínkou Obce 1. Zákon č. 100/2001 Sb. (zákon o EIA): Ustanovení § 10a a násl. stanoví povinnost SEA pro strategické dokumenty s potenciálně významným vlivem na životní prostředí. Biologické posouzení dle ustanovení § 11 odst. 4 ZOZE (bylo dokončeno 10. 12. 2025) nahradit SEA/EIA nemůže – zabývalo se výhradně faunou, florou a biotopy, nikoli však vlivy na zdraví lidí. 2. NV č. 272/2011 Sb. (o ochraně zdraví před nepříznivými účinky hluku): Stanoví noční limit v chráněném venkovním prostoru LAeq,8h = 40 dB, vnitřní prostor (ložnice) = 30 dB. Splnitelnost těchto limitů musí být prokazatelná po celou dobu životnosti záměru; bez akustické studie pro specifický terén kotliny to nelze garantovat. 3. Princip předběžné opatrnosti (čl. 191 SFEU, § 13 zákona č. 17/1992 Sb.): V případě vědecké nejistoty ohledně zdravotních dopadů je povinností orgánů veřejné moci přijmout ochranná opatření, aniž by bylo nutné čekat na úplné prokázání újmy. Nelze stavbu realizovat, když není naplněn princip povinnosti předběžné opatrnosti povolovacích státních orgánů. C. Zákonnost a nesoulad s právními předpisy ČR Návrh výše uvedených akceleračních zón znamená zjednodušený a zrychlený systém povolování záměrů výstavby větrných elektráren VTE. To Je silně zasahuje dotčenou Obec a její občany, aniž má tento zjednodušený a zrychlený systém povolování sebemenší důvod. Neuváženým zrychleným povolováním VTE hrozí nevratné poškození krajinného rázu, kulturních a přírodních hodnot a snížení kvality života obyvatel. Nesouhlasíme proto s vymezením výše uvedených akceleračních zón (viz dále), neboť by tím bylo zcela popřen princip posouzení vlivů	

Poř. č.	Připomínkové místo	Číslo jednací	Článek	AO	Připomínka	Vyhodnocení
					konkrétního záměru na jeho okolí, tedy bylo by znemožněno dostatečně odborně a časově zhodnotit negativa a přijímat opatření k jejich eliminaci, aniž by k podobnému spěchu byl jakýkoli důvod, když opomineme tlaky ekonomické – ty však nejsou a nesmí být předmětem správního posuzování ani upřednostňování lhůt. Zákonné rozpory jsou následující: 1. Rozpor se zákonem č. 500/2004 Sb., správní řád a) Ustanovení § 3 – nebyl zjištěn stav bez důvodných pochybností b) Ustanovení § 68 – nedostatečné odůvodnění K tomu přistupuje, že návrh je nepřezkoumatelný komplexně, protože neobsahuje konkrétní podklady pro dané území. 2. Rozpor se zákonem č. 100/2001 Sb. (EIA/SEA), Zde chybí posouzení a) kumulativních vlivů b) variantního řešení včetně nulové varianty c) konkrétních dopadů na území Dokumentace SEA je neúplná a věcně nedostatečná; opět je zde očividná nerovnost mezi druhy staveb a investory směrem k protekční preferenci. 3. Rozpor se zákonem č. 114/1992 Sb. (ochrana přírody a krajiny) a) ohrožení krajinného rázu (§ 12) b) narušení ekologické stability c) zásah do biotopů a migračních tras Tyto kroky se dějí bez jakéhokoli odůvodnění, a volí se cesta nedůvodné preference. 4. Rozpor se stavebním zákonem a) § 18 a § 19 – ochrana hodnot území b) požadavek na udržitelný rozvoj Návrh představuje industrializaci volné krajiny bez dostatečného odůvodnění tohoto jednání. D. Nesoulad s právem Evropské unie 1. Směrnice o ptácích (2009/147/ES) a o stanovištích (92/43/EHS) Ve vztahu k obsahu této směrnice a) nelze vyloučit negativní vliv na chráněné druhy b) chybí dostatečné biologické podklady Rozpor s požadavkem vyloučení významného vlivu. 2. Směrnice EIA (2011/92/EU) Byla porušena ve všech podstatných atributech: a) nedostatečné zapojení veřejnosti b) nedostatečné vyhodnocení vlivů 3. Směrnice RED III (2023/2413) Nebyla doložena priorita využití: a) zastavěných ploch b) brownfieldů c) technicky narušených území když Obec uvádí, že nesouhlasí se zřizováním daních staveb ani na těchto. Vymezení ve volné krajině preferenčně bez dalšího pro dané stavby je v hrubém rozporu s principem minimalizace dopadů, aniž to bylo dokonce jakkoli zdůvodněno převažujícím důležitějším zájmem. 4. Princip předběžné opatrnosti (čl. 191 SFEU) Politika Unie v oblasti životního prostředí přispívá k sledování následujících cílů: a) zachování, ochrana a zlepšování kvality životního prostředí jako základní princip b) ochrana lidského zdraví jako absolutní priorita c) uvážlivé a racionální využívání přírodních zdrojů bez jejich trvalého zasažení 5. Evropská úmluva o krajině (European Landscape Convention), ETS No. 176 a) nedostatečná ochrana krajiny jako základní složky životního prostředí b) ignorování charakteru daného území obecně i konkrétně c) nedostatečné zapojení veřejnosti do rozhodování o zásazích do krajiny včetně ignorování územní samosprávy d) zasahování zvenčí do krajiny bez zapojení samosprávy a veřejnosti s volbou preference konkrétních subjektů 6. Aarhuská úmluva (Convention on Access to Information, Public Participation in Decision-making and Access to Justice in Environmental Matters), 1998 Tímto krokem by byly porušeny klíčové pilíře úmluvy: a) Povinnost úřadů poskytovat informace o životním prostředí. b) Veřejnost získala právo se vyjádřit k projektům (např. EIA) před jejich schválením.	

Poř. č.	Připomínkové místo	Číslo jednací	Článek	AO	Připomínka	Vyhodnocení
					c) Byla zpřístupněna spravedlnost, tj. právo napadnout rozhodnutí správních úřadů u soudu, pokud byla porušena práva na informace či účast. Jak jsme výše uvedli, realizace daných staveb by zasáhla do našich ústavních a zákonných práv hned ve více rovinách. Stavby tohoto typu by obecně i konkrétně by trvale ohrozily zdraví obyvatel, zasáhly by trvale do kvality naší krajiny a našich obydlí, ohrozily životní prostředí a zdevalvovaly by trvale naše vlastnictví. Mají být realizovány za nedůvodného procesního preferování soukromých subjektů ve správním řízení za účelem jejich zisku, za současného zásahu do práv jiných subjektů včetně nás, jednotek územních samospráv (dokonce přímým zásahem akceleračních zón zvenčí do jejich územních plánů, což je výhradní pravomoc jednotek územních samospráv, a jde tedy o protiústavní zásah do samosprávy – viz dále ve shrnující části připomínky), vlastních práv jiných vlastníků, aniž je současně jakkoli prokazatelně vyvrácen negativní vliv trvalého provozu těchto staveb. Zastáváme názor, že dané akcelerační zóny ani na nich realizující se stavby nemohou být nikdy povoleny z důvodů a) rozporu s ústavním pořádkem ČR v mnoha rovinách včetně zásahu do územní samosprávy b) nedůvodné protiústavní procesní preference zvýhodněným stavebním řízením, zakládající nerovnost subjektů práva podle druhu staveb c) zásahů do ústavně chráněných práv ostatních vlastníků (účastníků řízení) včetně Obce d) objektivní škodlivosti provozu připravovaných staveb a jejich trvalého zásahu do životního prostředí a krajiny e) jejich objektivního, a především trvalého, dopadu na kvalitu a hodnotu klasického vlastnického práva V případě, že by naší připomínce nebylo vyhověno, využijeme všech prostředků právní ochrany včetně ochrany soudní, až po případnou stížnost u Ústavního soudu ČR, k ochraně práv naší obce a jejich občanů. Žádáme proto, aby MMR ČR proto vzalo námi všechny uváděné právní důvody se vší vážností v úvahu. Procesně se opíráme podpůrně, ovšem důsledně, rovněž o ustanovení Občanského zákoníku č. 89/2012 Sb.: § 1042: „Vlastník se může domáhat ochrany proti každému, kdo neprávem do jeho vlastnického práva zasahuje nebo je ruší jinak než tím, že mu věc zadržuje.“ II. Shrnutí a konkretizace důvodů připomínky Závěrem shrnujeme po komplexních právních důvodech, které by samy o sobě již dle našeho názoru obstály, v druhé části konkrétní body naší připomínky. 1. Nepřiměřený až neústavní zásah do samosprávy Vymezení akceleračních oblastí vždy představuje zásah do práva obce rozhodovat o svém územním rozvoji, neboť předjímá umístění rozsáhlých energetických staveb bez dostatečného individuálního odůvodnění. Zasahuje tím do jejího územního plánu, a v rozhodování do práva na samosprávu obce dle našeho ústavního pořádku. 2. Nepřezkoumatelnost vymezení Dokument neobsahuje konkrétní zdůvodnění výběru těchto specifikovaných lokalit ani jejich srovnání s alternativami, pokud jaké existují. Není prokázáno, že jde o nejméně konfliktní řešení, a rovněž nebylo odůvodněno, proč jsou tyto preference vůbec formou akceleračních lokalit realizována; ekonomické důvody nemohou být nikdy důvodem pro snížení nároků na ochranu krajinného rázu, resp. životního prostředí. Nepřejeme si to na území žádné Obce. 3. Zásah do krajinného rázu a kvality bydlení Vymezení umožňuje umístění větrných elektráren v blízkosti sídla obcí, což povede k těmto negativním a nedůvodném následkům: a) Zásadní a trvalé změně charakteru krajiny b) Trvalému narušení historických krajinných dominant c) Trvalému zhoršení podmínek pro bydlení a rekreaci (hluk, stroboskopický efekt) d) Trvalému zásahu do hodnoty majetku obcí i občanů v ní žijících 4. Nedostatečné posouzení vlivů na životní prostření Vyhodnocení vlivů (SEA) je příliš obecné a nezohledňuje konkrétní podmínky území (viz část I. připomínky), zejména:	

Poř. č.	Připomínkové místo	Číslo jednací	Článek	AO	Připomínka	Vyhodnocení
					a) Výskyt chráněných druhů b) Ekologické vazby v krajině c) Kumulativní vlivy více záměrů 5. Nezohlednění chráněných území v blízkosti záměru V blízkosti akceleračních oblastí se nacházejí často významné přírodní lokality. Tyto nebyly vzaty vůbec v potaz. Ačkoliv se tato území ne vždy nacházejí přímo v hranicích oblastí, vliv dopadů akceleračních zón tvrdíme a důvodně předpokládáme; proto je nezbytné posoudit ze strany oblastí následující, a to také navrhujeme: a) Vliv na jejich ochranné podmínky b) Narušení ekologických vazeb v krajině c) Možné ovlivnění chráněných druhů v širším území Z dokumentů nevyplývá, že by tyto vlivy byly konkrétně a individuálně vyhodnoceny, tvrdíme tedy, že vyhodnoceny nebyly. Proto požadujeme doplnění posouzení uvedených vlivů na uvedená území včetně jejich širších ekologických a krajinných souvislostí. 6. Kumulace vlivů v území (hluk a infrastruktura) V širším území dochází ke kumulaci: • Dopravního hluku • Technologického hluku větrných elektráren, popř. případného dalšího hluku, by docházelo • Celkové zátěže krajiny ve všech směrech Tato kumulace nebyla konkrétně posouzena. Tuto kumulaci oprávněně a důvodně tvrdíme, a její případné vyvrácení a odůvodnění tohoto vyvrácení požadujeme. 7. Nesouhlas obyvatelstva a sociální dopady Obce evidují výrazný nesouhlas obyvatel s vymezením akceleračních oblastí, který se projevuje mimo jiné formou petice. Tento nesouhlas důvodně odráží: • Obavy z negativních dopadů na kvalitu bydlení • Obavy z vlivu na kvalitu hodnoty jejich nemovitého majetku • Zásah do charakteru obcí • Snížení atraktivity všech území Tyto sociální dopady a ohled na obyvatele zde žijící nebyly v dokumentaci vůbec zohledněny. Zde odkazujeme na části I. této připomínky a dodržování komplexní právní úpravy. Zde bychom rádi důrazně připomněli, že hlavním úkolem veřejné správy je zabezpečovat potřeby občanů. Spravovat záležitosti občanů je spravovat veřejné záležitosti v tom smyslu, aby tato správa byla především v souladu se zájmy občanů, nejen vybraných občanů, vždy se musí zvažovat, zda je daný záměru v souladu se zájmy a zákony, a vždy musí jednat v souladu se zákony; věci veřejné pak spravuje jak na centrální, tak na lokální úrovni, přičemž samosprávu nesmí nikdy škrtat, jako se to stalo v tomto případě. III. Návrh řešení Požadujeme úplné vypuštění akceleračních oblastí z návrhu Územního rozvojového plánu ČR. Tento požadavek je odůvodněn vším výše uvedeným, když shrnujeme: • Nepřiměřeným zásahem do práva obcí na samosprávu, který je v rozporu s ústavním pořádkem ČR • Nepřezkoumatelností vymezení (nepřezkoumatelnosti daného rozhodnutí takto učinit) • Nedostatečným posouzením vlivů na životní prostředí a závažnému a trvalému zásahu do krajiny bez dostatečného odůvodnění (naopak nedůvodným snížením nároků tohoto odůvodnění vůči vybraným stavbám) • Nevyvrácení námi důvodně tvrzeného vlivu na významné přírodní lokality	

Poř. č.	Připomínkové místo	Číslo jednací	Článek	AO	Připomínka	Vyhodnocení
					• Kumulací vlivů v území, když s touto kumulací materiál vůbec nepracuje • Negativní dopady na obyvatele obcí a kvalitu jejich života Zároveň upozorňujeme, že realizace související infrastruktury, zejména kabelového vedení k elektrárnám a navazujících přístupových komunikací, může mít negativní dopad na okolní prostředí, když my tento vliv důvodně tvrdíme z důvodu předběžné opatrnosti. Jedná se zejména • zcela určité narušení krajinných rázů • zcela určité zásahy do zemědělsky či jinak využívaných pozemků • zcela určité celkové zhoršení kvality přírodního a obytného prostředí v dotčené lokalitě. Podáváme proto se vší vážností tuto připomínku. Současně upozorňujeme MMR ČR, že v případě nevyhovění této připomínce jsme připraveni využít veškeré dostupné právní prostředky k ochraně svých práv, a to včetně podání návrhu na zrušení opatření obecné povahy u příslušného soudu, popř. u soudů vyšších, až po soud Ústavní. Nevyhovění připomínce bychom totiž museli chápat jako výrazný, trvalý a jinak neodstranitelný zásah do našich ústavně chráněných práv.	
6832.	Miroslav Kettner	MMR-43468-2026-81	99cm 99cn 99co	AOV29 AOV30 AOV31	STANOVISKO S návrhem Územního opatření k AOV29 Býškovice, AOV30 Kunovice, AOV31 Kelč zásadně nesouhlasím a požaduji jejich vyřazení ze Změny č. 2 Územního rozvojového plánu ČR, případně jejich zásadní přepracování. Návrh vykazuje závažné nedostatky z hlediska zákonnosti, ochrany životního prostředí, ochrany veřejného zdraví i ochrany práv obyvatel dotčeného území. Návrh akceleračních oblastí AOV29 Býškovice, AOV30 Kunovice, AOV31 Kelč je v rozporu s principem předběžné opatrnosti, požadavky na ochranu veřejného zdraví, ochranu přírody a krajiny, ochranu vodních zdrojů i se zásadou proporcionality zásahu do území. Současně nebyly dostatečně vyhodnoceny kumulativní a synergické vlivy souběhu akceleračních oblastí AOV29 Býškovice, AOV30 Kunovice, AOV31 Kelč a zamýšlené stavby větrných elektráren (VTE) při naplnění stanovených limitů (zejména výška a množství). Dokumentace SEA (SEA) a UO v předložené podobě není dostatečně odůvodněná, neobsahuje konkrétní odborné podklady a v řadě oblastí neoprávněně odkládá podstatné posouzení vlivů až do budoucích navazujících řízení. Návrh je proto nepřezkoumatelný a v rozporu s právními předpisy České republiky i Evropské unie. Současně může mít závažné dopady na krajinný ráz, biodiverzitu, vodní poměry, kulturně-historické hodnoty území i kvalitu života obyvatel. Navrhuji proto zejména vyřazení akceleračních oblastí AOV29 Býškovice, AOV30 Kunovice, AOV31 Kelč a souvisejícího územního opatření z návrhu Změny č. 2 Územního rozvojového plánu ČR. Pro případ, že tomuto požadavku nebude vyhověno, navrhuji zásadní přepracování návrhu, zejména o doplnění plného vyhodnocení kumulativních vlivů, ochrany veřejného zdraví, ochrany PUPFL, vlivů na soustavu Natura 2000, chráněné živočichy, krajinný ráz, vodní zdroje a majetková práva obyvatel. Současně žádám, aby všechny připomínky byly řádně a individuálně vypořádány v souladu se zákonem, včetně konkrétního a přezkoumatelného odůvodnění způsobu jejich vypořádání. Nedostatky návrhu návrh není dostatečně odůvodněn a chybí konkrétní podklady (zákon č. 500/2004 Sb.) nebyly dostatečně posouzeny dopady na životní prostředí (zákon č. 100/2001 Sb.) hrozí narušení krajiny a přírody (zákon č. 114/1992 Sb.) návrh nerespektuje ochranu hodnot území a kvalitu bydlení (zákon č. 283/2021 Sb.) nebyly posouzeny jiné varianty řešení, zejména využití brownfieldů (opuštěných a již narušených ploch) a návrh tak nezákonně zasahuje do volné krajiny vychází pouze z expertních odhadů (počet věží, výkon, rozmístění, vzdálenost od zástavby obcí) návrh odkládá řešení problému do dalších fází (např. měření hluku až po dostavbě zařízení), místo aby jim předcházel nejsou dostatečně vyhodnoceny kumulativní dopady více záměrů v území nebo toto vyhodnocení zcela chybí Příroda, krajina a životní prostředí Nedostatečné posouzení vlivů na životní prostředí výskyt chráněných druhů (ptáci, netopýři) a zásah do migračních tras narušení prvků ÚSES (biokoridory) zásadní změna krajiny a její industrializace dominantní stavby (až cca 200 m vysoké) viditelné na velké vzdálenosti chybí posouzení nočního osvětlení nedostatečně řešen kumulativní vliv více větrných elektráren Nedostatečné posouzení vlivů na vodu a klima hrozí narušení vsakování vody do půdy a změna odtokových poměrů neúměrné riziko pro podzemní vody a narušení režimu puklinových vod může dojít ke zhoršení schopnosti krajiny zadržovat vodu a riziko vysychání krajiny chybí posouzení vlivu na mikroklima,	**Neakceptováno.** Akcelerační oblast AOV31 – Kelč byla na základě výsledků biologického posouzení a vyhodnocení vlivů na životní prostředí zmenšena; k jejímu úplnému vypuštění důvody neshledány nebyly. Akcelerační oblasti AOV29 a AOV30 zůstávají v návrhu Změny č. 2 ÚRP zachovány v plném rozsahu. Vymezení akceleračních oblastí AOV29, AOV30 a AOV31 v oblasti Olomouckého a Zlínského kraje proběhlo na základě biologického posouzení konkrétních navrhovaných území podle § 11 odst. 3 resp. 4 zákona č. 249/2025 Sb. (ZOZE), jehož výsledky spolu s výsledky vyhodnocení vlivů na životní prostředí (SEA/VVURÚ, Příloha 5 k Změně č. 2 ÚRP) byly zapracovány do návrhu; oblasti, u nichž autorizované osoby identifikovaly významné negativní nebo kumulativní vlivy, byly ze Změny č. 2 ÚRP vyloučeny (odůvodnění Změny č. 2 ÚRP, odst. 32). Pro výběr ploch akceleračních oblastí byla využita mapa citlivosti ptáků vůči VTE zpracovaná Českou společností ornitologickou; území s extrémním a vysokým kolizním rizikem do akceleračních oblastí zahrnuta nebyla. Pro každou akcelerační oblast bylo zpracováno biologické posouzení, jehož výsledky byly zapracovány do podmínek územních opatření (ochrana biotopů, biologický dozor, monitoring mortality ptáků, detekční systémy, selektivní odstávky). Nebyly identifikovány významné negativní vlivy, které by bránily vymezení těchto akceleračních oblastí, včetně jejich vztahu k ptačím oblastem a evropsky významným lokalitám soustavy Natura 2000. Posouzení kumulativních vlivů na životní prostředí proběhlo v rámci VVURÚ na úrovni koncepce, a to jak pro každou akcelerační oblast individuálně, tak pro Změnu č. 2 ÚRP jako celek. Akcelerační oblasti jsou vymezeny mimo nadregionální a regionální biocentra; územní opatření vylučují zásah do prvků

Poř. č.	Připomínkové místo	Číslo jednací	Článek	AO	Připomínka	Vyhodnocení
					nejsou dostatečně řešeny dopady na vodní režim území. Zemědělská půda zábor a znehodnocení kvalitní půdy a půdy zemědělsky obdělávané možné zásahy do půd I. a II. třídy ochrany (nejcennější půdy) zhutnění půdy a zvýšení eroze a fragmentace pozemků nejasný stav a poškození meliorací Nedostatečné posouzení vlivů na obyvatele hluk a jeho dlouhodobý vliv nejsou dostatečně vyhodnoceny, není dostatečně řešen stroboskopický efekt, není zhodnocena změna charakteru bydlení vlivem navrhované výstavby VTE reálný vliv na cenu nemovitostí – tím, že akcelerační oblasti jsou většinově vymezeny mimo brownfield, jsou tímto dotčeny nemovitosti v klidných lokalitách, rekreačních lokalitách a přírodně cenných lokalitách, dojde zcela zákonitě ke znehodnocení majetku občanů není dostatečně vysvětlen způsob stanovení vzdálenosti od obytné zástavby, nebyly dostatečně posouzeny dopady na hodnotu nemovitostí a kvalitu bydlení. Technická a bezpečnostní rizika Nedostatečnost navržených zmírňujících opatření navržená opatření pouze částečně zmírňují dopady, ale neřeší samotný střet, řada opatření je formulována neurčitě a bez jasné kontroly jejich plnění, významné problémy jsou odkládány až do navazujících řízení. Technická a bezpečnostní rizika odlet ledu z rotorů v zimě, pád částí konstrukce, únik provozních kapalin, kontaminace půdy a vody, požáry zařízení (obtížně zvládnutelné zásahy, se kterými nemá hasičský záchranný sbor žádné zkušenosti ani odpovídající techniku), zásah bleskem, šíření požáru do krajiny, omezení možnosti hašení, otázka dostupnosti zařízení v terénu pro HZS v ČR dosud neexistuje právní ani metodická úprava požární bezpečnosti týkající se VTE a nejsou legislativně stanoveny konkrétní odstupové vzdálenosti VTE a ostatních zařízení (např. úložiště baterií) od lesů či obytné zástavby z hlediska požárního rizika, Ministerstvo dopravy připustilo existenci bezpečnostních rizik spojených s VTE, zejména vizuální distrakce řidičů, stínových efektů, nočního překážkového osvětlení, odletu ledu či havárií a odletu částí konstrukcí. Není jasně stanoveno, kdo ponese odpovědnost za případné škody na zdraví, majetku a životním prostředí. Není jasně stanovena likvidace dosloužívšího zařízení VTE a souvisejících zařízení z hlediska odpadového hospodářství. PŘIPOMÍNKY K AKCELERAČNÍM OBLASTEM AOV29, AOV30, AOV 31 Uvedená akcelerační oblast vykazuje následující možné střety a rizika: PŘIPOMÍNKY K AKCELERAČNÍ OBLASTI AOV29 – Býškovice Krajinný ráz a vizuální dominance VTE v AOV 29 mají vizuální dopad, kdy se stávají nepřehlédnutelnou technickou dominantou viditelnou ze širokého okolí, včetně památkově exponovaných míst. Došlo by k narušení krajinného rámce a dálkových pohledů na Hostýnskou magistrálu a poutní místo Svatý Hostýn, což je v rozporu se zájmy NPÚ. Instalace věží o výšce cca 200 m (včetně listů) by představovala brutální zásah do horizontu a měřítka krajiny Záhoří. Viz Mapové podklady Návrhu ÚRP, zejména Příloha 5-SEA, Hodnocení karet pro AOV29, Mapa hodnoceného návrhu AO a Analýza nárůstu viditelnosti. To má za následek Brutální narušení horizontu Moravské brány a vizuální degradace Hostýnských vrchů, a celé Podhostýnské oblasti Znehodnocení poutního místa Svatý Hostýn a sakrární dominanty Baziliky na sv. Hostýně Kelč je historicky významné sídlo s dominantou kostela sv. Petra a Pavla. Instalace 200 m stožárů by vytvořila agresivní vertikální dominantu, která by devalvovala dálkové pohledy na Hostýnské vrchy a narušila integritu historického panoramatu Znehodnocení lázeňské a rekreační oblasti lázně teplice, Zbrašovské aragonitové jeskyně a oblast Hranické propasti URP je z výše uvedených důvodů nepřezkoumatelný Navrhuje se: dopracovat posouzení z hlediska vlivu na vizuální integritu kulturních památek v okolí. protože hodnocení v návrhu je nedostatečné a jedná se o zásah nadregionálního významu. zohlednit památkovou ochranu dotčené oblasti a s ohledem na výše uvedené se tedy navrhuje vyřazení AOV29, AOV30 a AOV31 z návrhu Změny č. 2 Územního rozvojového plánu ČR Vymezení návrhu AO ve vzdálenosti 500 m od obytné zástavby V URP je vymezena AO ve vzdálenosti 500 m od obytné zástavby, viz. Příloha č.1: Základní charakteristiky a jevy životního prostředí v jednotlivých AO, str. č. 51 – 52. V k.ú. Býškovice (viz. Strana 51) se pod hranicí 500 m nachází rodinný dům s a řada rekreačních objektů. Vzdálenost 500 m je uvedena i v dokumentech Příloha 5-SEA, Hodnocení karet pro AOV29. Vzdálenost 500 m stanovená od občanské zástavby, která vychází z tzv. kvalifikovaného odhadu zpracovatele, nikoliv z legislativy, je nedostatečnou vzdáleností od souvislé zástavby obcí a rozptýlených usedlostí. Z dostupných studií a posouzení již předkládaných záměrů výstavby na DESÚ je zřejmé, že vzdálenost 500 m je nedostačující. Metodické pokyny doporučují orientační vzdáleností 600–1000 metrů. Vzdálenost 500 m považujeme za nepřípustnou z	lokálního ÚSES a všech biokoridorů, s výjimkou nezbytného křížení liniové dopravní a technické infrastruktury. Výsledky posouzení krajinného rázu v rámci VVURÚ vedly k úplnému vypuštění 16 původně uvažovaných akceleračních oblastí a ke snížení limitu maximální výšky elektráren u 48 z 80 zbývajících oblastí pro VTE; kulturně a sakrálně cenné dominanty krajiny, včetně poutního místa Svatý Hostýn, byly v rámci tohoto posouzení sledovány. Podmínky v územních opatřeních dále omezují barevné řešení doprovodných staveb a rozsah trvalých terénních úprav. Obavy z hluku a stroboskopického efektu jsou řešeny povinností zpracovat ke každému záměru VTE hlukovou studii a studii minimalizace shadow flicker efektu; zákonné hygienické limity musí záměry splnit v navazujícím stavebním řízení. Minimální vzdálenost 500 m od obytné zástavby sídel snižuje rizika pro obyvatele. Konkrétní bezpečnostní podmínky, včetně ochrany provozu sportovního letiště Záhoří, jsou stanovovány stavebním úřadem v rámci povolování záměru. Zákon č. 334/1992 Sb., o ochraně ZPF, se na záměry v akceleračních oblastech vztahuje v plném rozsahu; vymezení AO v ÚRP nenahrazuje souhlas orgánu ochrany ZPF. Záměry v akceleračních oblastech podléhají posouzení vlivů dle § 11 ZOZE v rámci jednotného environmentálního stanoviska; EIA dle zákona č. 100/2001 Sb. se pro záměry ve vymezených akceleračních oblastech nebude opakovaně vyhotovovat v rámci stavebního řízení (§ 11 odst. 5 ZOZE). Konkrétní záměry se nadále povolují v souladu se stavebním zákonem za podmínek stanovených v územním opatření.

Poř. č.	Připomínkové místo	Číslo jednací	Článek	AO	Připomínka	Vyhodnocení
					hlediska zákonnosti a nedostačeného posouzení hlukové zátěže. Opatření obecné povahy pro AO a Odůvodnění Opatření obecné povahy pro AO považujeme za nedostatečné, je zde absence posouzení hluku, navrhujeme podrobné posouzení. URP vykazuje procesní vady, nedostatečné vyhodnocení vlivů, chybějící kumulace. Návrh je v rozporu s ochranou zdraví podle zákona č. 258/2000Sb. neboť neobsahuje dostatečné vyhodnocení vlivů hlukové zátěže na danou oblast. Dokumentace URP je v tomto bodě nepřezkoumatelná. Navrhuje se: legislativní stanovení závazné minimální odstupové vzdálenosti od obytné zástavby, případně její navázání na výšku zařízení, tak aby byla zajištěna ochrana obytného prostředí a zdraví obyvatel. Rozpor s ochranou zemědělského půdního fondu (ZPF) V AOV 29 je dotčen Zemědělský půdní fond. Dokumentace připouští zábor půd I. třídy ochrany v rozsahu 0,69 ha a II. třídy ochrany v rozsahu 0,89 ha, přesto vliv označuje pouze za „mírně negativní“. Návrh bagatelizuje rozsah výstavby VTE a ostatních zařízení a její dopady, neřeší nebezpečí eroze půd, nedostatečně hodnotí možnost poškození meliorací včetně nezjištění jejich rozsahu. Návrh je v rozporu se zákonem č. 334/1992 Sb., o ochraně zemědělského půdního fondu, který stanoví zvýšenou ochranu nejbonitnějších půd. Navrhuje se: vyřazení akcelerační oblasti AOV29 Býškovice a souvisejícího územního opatření z návrhu Změny č. 2 Územního rozvojového plánu ČR Nedostatečná ochrana přírody a biodiverzity SEA sama uvádí výskyt citlivých druhů ptáků a předpokládá výskyt netopýrů. Nebyly však dostatečně vyhodnoceny migrační trasy ani možné dopady na PP Těšice, PR Doubek, biotopy a biokoridory, ÚSES a migrační koridory vybraných zvláště chráněných druhů velkých savců. V oblasti nebyl vyhotoven ornitologický výzkum. Posouzení pro SEA trvalo jen 3 měsíce a není proto dostatečné. SEA a UO stanoví zcela nedostatečná opatření na ochranu netopýrů a ptáků. Postup je v rozporu se zákonem č. 114/1992 Sb., o ochraně přírody a krajiny. Navrhuje se: vyhotovení celoročního ornitologického a chiropterologického průzkumu, včetně vyhodnocení migračních tras ptáků a netopýrů, kumulativních vlivů a dopadů na ptáky, živočichy a floru. Pro případ, že uvedené nedostatky nebudou řádně odstraněny vyřazení akcelerační oblasti AOV29 Býškovice a souvisejícího územního opatření z návrhu Změny č. 2 Územního rozvojového plánu ČR Rizika pro bezpečnost, letectví a IZS Do území zasahuje ochranné pásmo sportovního letiště, která provozuje Letecký sportovní klub Záhoří, z.s.. Dokumentace současně nehodnotí dopady souvislého pásu VTE na zásahy vrtulníků integrovaného záchranného systému. Postup je v rozporu se zákonem č. 49/1997 Sb., o civilním letectví, a se zákonem č. 239/2000 Sb., o integrovaném záchranném systému. Navrhuje se: doplnění odborného posouzení vlivů akcelerační oblasti AOV29 – Býškovice na bezpečnost leteckého provozu, obranu státu a fungování integrovaného záchranného systému. Současně požaduji zpracování vyhodnocení dopadů souvislého pásu větrných elektráren na zásahy vrtulníků IZS, letecké hašení lesních požárů, zdravotnické záchranné služby a policejních vrtulníků, včetně posouzení bezpečnosti letových koridorů a posouzení omezení manévrovacích možností v lesním území. Navrhuje se: doplnit podklady pro návrh Změny č. 2 Územního rozvojového plánu ČR o stanoviska Ministerstva obrany, Úřadu pro civilní letectví, Řízení letového provozu ČR a složek IZS k umístění větrných elektráren v daném území. Pro případ, že uvedené bezpečnostní a letecké vlivy nebudou spolehlivě vyloučeny, navrhuji vyřazení akcelerační oblasti AOV29 Býškovice a souvisejícího územního opatření z návrhu Změny č. 2 Územního rozvojového plánu ČR **6. Rybníky přímo v zóně – biotop vodních ptáků** Rybník Vrbčák (v k. ú Býškovice) a rybník Rouské (v k. ú Rouské) tvoří cenný mokřadní biotop s výskytem vodních a mokřadních druhů ptáků. Vědecké studie opakovaně prokázaly, že vrubozobí ptáci (kachny, husy, labutě), bahňáci a jeřábi si od větrných elektráren dlouhodobě udržují odstup až 800 metrů a na turbíny si nezvykají. Umístění větrných elektráren přímo v AOV 29 by proto znamenalo trvalé opuštění rybníků těmito druhy a zánik jejich funkce jako mokřadního biotopu. Výstavba by rovněž narušovala	

Poř. č.	Připomínkové místo	Číslo jednací	Článek	AO	Připomínka	Vyhodnocení
					hnízdění ptáků hlukem a vibracemi přímo na lokalitě. V podzimním období slouží rybníky jako významné shromaždiště tažných ptáků, kdy se zde před odletem na zimoviště koncentrují velká hejna kachen, hus, čápů a volavek. Shromaždiště jsou z hlediska větrných elektráren nejrizikovější lokalitou – vysoká koncentrace ptáků zvyšuje pravděpodobnost kolizí s rotujícími lopatkami. Čápi a volavky jsou přitom druhy s plachtivým letem, u nichž je riziko přímé kolize statisticky nejvyšší." Navrhuje se: vyřazení akcelerační oblasti AOV29 Býškovice a souvisejícího územního opatření z návrhu Změny č. 2 Územního rozvojového plánu ČR. Rybníky Vrbčák a Rouské leží přímo v navrhované zóně a jejich mokřadní biotop je neslučitelný s provozem větrných elektráren. Zóna navíc leží v blízkosti ekologicky citlivém území mezi Ptačí oblastí Hostýnské vrchy a EVL Bečva – Žebračka, jejichž ochrana má přednost před zjednodušeným povolováním obnovitelných zdrojů energie. **7. Blízkost EVL Bečva – Žebračka a nivy řeky Bečvy** Do 5 km od navrhované zóny AOV 29 se nachází niva řeky Bečvy a Evropsky významná lokalita Bečva – Žebračka (soustava Natura 2000), zahrnující lužní lesy a říční biotopy od Hranic na Moravě po Lipník nad Bečvou. Východně se v této nivě nacházejí rovněž rybníky v okolí Hustopeče nad Bečvou. Větrné elektrárny představují pro tažné a migrující ptáky bariéru. V kombinaci s výskytem dalších chráněných lokalit v okolí vytváří AOV 29 nepřijatelný tlak na celý ekologický koridor podél Bečvy. Kumulativní vliv záměrů na soustavu Natura 2000 v širším území nebyl dle dostupných podkladů dostatečně posouzen. Navrhuje se: vyřazení akcelerační oblasti AOV29 Býškovice a souvisejícího územního opatření z návrhu Změny č. 2 Územního rozvojového plánu ČR **8. Ptačí oblast Hostýnské vrchy (Natura 2000)** se nachází na jižní hranici AOV 29 v nezanedbatelné vzdálenosti z hlediska pohybu ptáků. Navíc zde může dojít ke kumulaci škodlivých vlivů spolu s AOV 30 a AOV 31. Negativní dopady větrných elektráren na ptáky nepůsobí pouze v místě instalace turbín, ale zasahují i do funkčního zázemí ptačích oblastí formou fragmentace biotopů a bariérového efektu. Navrhuje se: zpracování posouzení, zda vymezení AOV 29 není v rozporu s povinností zachovat příznivý stav předmětu ochrany Opatření obecné povahy tyto skutečnosti nezohledňují. Tímto upozorňujeme na rozsudek Soudního dvora EU ve věci C-127/02 (Waddenzee) a navazující judikatury - hodnocení vlivu na lokalitu Natura 2000 dle par. 45i ZOPK je povinné vždy, když nelze s jistotou vyloučit významný vliv na chráněné druhy nebo stanoviště - bez ohledu na to, zda se záměr nachází přímo v lokalitě. Navrhuje se: vyřazení akcelerační oblasti AOV29 Býškovice a souvisejícího územního opatření z návrhu Změny č. 2 Územního rozvojového plánu ČR **D.2. PŘIPOMÍNKY K AKCELERAČNÍ OBLASTI AOV30 – Kunovice** 9. **Krajinný ráz a vizuální dominance** VTE v AOV 30 mají vizuální dopad, kdy se stávají nepřehlédnutelnou technickou dominantou viditelnou ze širokého okolí, včetně památkově exponovaných míst. Došlo by k narušení krajinného rámce a dálkových pohledů na Hostýnskou magistrálu a poutní místo Svatý Hostýn, což je v rozporu se zájmy NPÚ. Instalace věží o výšce cca 200 m (včetně listů) by představovala brutální zásah do horizontu a měřítka krajiny Záhoří. Viz. Mapové podklady Návrhu ÚRP, zejména Příloha 5-SEA, Hodnocení karet pro AOV30, Mapa hodnoceného návrhu AO a Analýza nárůstu viditelnosti. To má za následek	

Poř. č.	Připomínkové místo	Číslo jednací	Článek	AO	Připomínka	Vyhodnocení
					• Brutální narušení horizontu Moravské brány a vizuální degradace Hostýnských vrchů, a celé Podhostýnské oblasti • Znehodnocení poutního místa Svatý Hostýn a sakrární dominanty Baziliky na sv. Hostýně • Kelč je historicky významné sídlo s dominantou kostela sv. Petra a Pavla. Instalace 200 m stožárů by vytvořila agresivní vertikální dominantu, která by devalvovala dálkové pohledy na Hostýnské vrchy a narušila integritu historického panoramatu. • znehodnocení sakrární stavby kostelu v Loučce URP je z výše uvedených důvodů nepřezkoumatelný Navrhuje se: 1. dopracovat posouzení z hlediska vlivu na vizuální integritu kulturních památek v okolí. protože hodnocení v návrhu je nedostatečné a jedná se o zásah nadregionálního významu. b) zohlednit památkovou ochranu dotčené oblasti a s ohledem na výše uvedené se tedy navrhuje vyřazení AOV30 z návrhu Změny č. 2 Územního rozvojového plánu ČR **10. Rozpor s ochranou zemědělského půdního fondu (ZPF)** V AOV 30 je dotčen Zemědělský půdní fond. Dokumentace připouští zábor půd II. třídy ochrany v rozsahu 0,01 ha. Veškeré zemědělské plochy v AO jsou plnohodnotně využívány k zemědělské výrobě. Přesto vliv označuje pouze za „mírně negativní“. Návrh bagatelizuje rozsah výstavby VTE a její dopady, neřeší nebezpečí eroze půd, a nedostatečně hodnotí možnost poškození meliorací včetně nezjištění jejich rozsahu. Návrh je v rozporu se zákonem č. 334/1992 Sb., o ochraně zemědělského půdního fondu, který stanoví zvýšenou ochranu nejbonitnějších půd. Navrhuje se: vyřazení akcelerační oblasti AOV30 Kunovice a souvisejícího územního opatření z návrhu Změny č. 2 Územního rozvojového plánu ČR **12. Nedostatečná ochrana přírody a biodiverzity** SEA sama uvádí výskyt citlivých druhů živočichů , ptáků a více druhů motýlů, zvláště chráněných druhů rostlin a předpokládá výskyt netopýrů. Nebyly však dostatečně vyhodnoceny migrační trasy ani možné dopady na PP Skalka-Polomsko, PO Hostýnské vrchy, RP Kelčský Javorník, NPP Zbrašovské aragonitové jeskyně; areál lázně Teplice, biokoridory a biotopy. V oblasti nebyl vyhotoven ornitologický výzkum. Posouzení pro SEA trvalo jen 3 měsíce a není proto dostatečné. SEA a UO stanoví zcela nedostatečná opatření na ochranu netopýrů a ptáků. Postup je v rozporu se zákonem č. 114/1992 Sb., o ochraně přírody a krajiny. Navrhuje se: 1. vyhotovení celoročního ornitologického a chiropterologického průzkumu, včetně vyhodnocení migračních tras ptáků a netopýrů, kumulativních vlivů a dopadů na ptáky, živočichy a floru. Pro případ, že uvedené nedostatky nebudou řádně odstraněny 2. vyřazení akcelerační oblasti AOV30 Kunovice a souvisejícího územního opatření z návrhu Změny č. 2 Územního rozvojového plánu ČR **D.3. PŘIPOMÍNKY K AKCELERAČNÍ OBLASTI AOV31 – Kelč** **12. Krajinný ráz a vizuální dominance** VTE v AOV 31 mají vizuální dopad, kdy se stávají nepřehlédnutelnou technickou dominantou viditelnou ze širokého okolí, včetně památkově exponovaných míst. Došlo by k narušení krajinného rámce a dálkových pohledů na Hostýnskou magistrálu a poutní místo Svatý Hostýn, což je v rozporu se zájmy NPÚ. Instalace věží o výšce cca 200 m (včetně listů) by představovala brutální zásah do horizontu a	

Poř. č.	Připomínkové místo	Číslo jednací	Článek	AO	Připomínka	Vyhodnocení
					měřítka krajiny Záhoří. Viz. Mapové podklady Návrhu ÚRP, zejména Příloha 5-SEA, Hodnocení karet pro AOV31, Mapa hodnoceného návrhu AO a Analýza nárůstu viditelnosti. 1. Brutální narušení horizontu Moravské brány a vizuální degradace Hostýnských vrchů, a celé Podhostýnské oblasti 2. Znehodnocení poutního místa Svatý Hostýn a sakrární dominanty Baziliky na sv. Hostýně 3. Kelč je historicky významné sídlo, se zámeckým areálem, s dominantou kostela sv. Petra a Pavla. Instalace 200 m stožárů by vytvořila agresivní vertikální dominantu, která by devalvovala dálkové pohledy na Hostýnské vrchy a narušila integritu historického panoramatu. URP je z výše uvedených důvodů nepřezkoumatelný 4. znehodnocení přírodní-technické dominanty vrch Kelčský Javorník s rozhlednou 5. znehodnocení hmotných statků v blízkosti AO: Rozhledna Kunovická hůrka a Na vodojemu Kunovice Navrhuje se: a) dopracovat posouzení z hlediska vlivu na vizuální integritu kulturních památek v okolí. protože hodnocení v návrhu je nedostatečné a jedná se o zásah nadregionálního významu. b) zohlednit památkovou ochranu dotčené oblasti a s ohledem na výše uvedené se tedy navrhuje vyřazení AOV31 Kelč a souvisejícího územního opatření z návrhu Změny č. 2 Územního rozvojového plánu ČR **13. Rozpor s ochranou zemědělského půdního fondu (ZPF)** V AOV 31 je dotčen Zemědělský půdní fond. Dokumentace připouští zábor půd I. třídy ochrany v rozsahu 0,04 ha a II. třídy ochrany v rozsahu 0,27 ha, přesto vliv označuje pouze za „mírně negativní“. Návrh bagatelizuje rozsah výstavby VTE a její dopady, neřeší nebezpečí eroze půd, a nedostatečně hodnotí možnost poškození meliorací včetně nezjištění jejich rozsahu. Návrh je v rozporu se zákonem č. 334/1992 Sb., o ochraně zemědělského půdního fondu, který stanoví zvýšenou ochranu nejbonitnějších půd. Navrhuje se: vyřazení AOV31 Kelč a souvisejícího územního opatření z návrhu Změny č. 2 Územního rozvojového plánu ČR. **14. Nedostatečná ochrana přírody a biodiverzity** SEA sama uvádí výskyt citlivých druhů živočichů, zvláště chráněných druhů hmyzu, zvláště chráněných druhů rostlin a předpokládá výskyt netopýrů. Nebyly však dostatečně vyhodnoceny migrační trasy ani možné dopady na PP Vřesoviště Bílová, PO Hostýnské vrchy, NPP Zbrašovské aragonitové jeskyně; areál lázně Teplice, habitaty-91EO, biokoridory, RBC a biotopy -mokřadní lesní okraje a lesní loučky, ÚSES a migrační koridory vybraných zvláště chráněných druhů velkých savců. V oblasti nebyl vyhotoven ornitologický výzkum. Posouzení pro SEA trvalo jen 3 měsíce a není proto dostatečné. SEA a UO stanoví zcela nedostatečná opatření na ochranu netopýrů a ptáků. Postup je v rozporu se zákonem č. 114/1992 Sb., o ochraně přírody a krajiny. Navrhuje se: 1. vyhotovení celoročního ornitologického a chiropterologického průzkumu, včetně vyhodnocení migračních tras ptáků a netopýrů, kumulativních vlivů a dopadů na ptáky, živočichy a floru. Pro případ, že uvedené nedostatky nebudou řádně odstraněny 2. vyřazení akcelerační oblasti AOV31 Kelč a souvisejícího územního opatření z návrhu Změny č. 2 Územního rozvojového plánu ČR	

Poř. č.	Připomínkové místo	Číslo jednací	Článek	AO	Připomínka	Vyhodnocení
					D.4. PŘIPOMÍNKY K AKCELERAČNÍ OBLASTI AOV 29-Býškovice, AOV 30 – Kunovice a AOV31 – Kelč **15. Hlukové emise z více parků** Hluk z více parků v různých směrech znemožňuje regeneraci obyvatel, hluk se v údolích Bečvy a Záhoří sčítá. Jedná se o akustický součet, v členitém terénu se nesčítají lineárně, ale díky odrazům od svahů Hostýnských vrchů vytvářejí permanentní akustický smog, který nelze eliminovat útlumem jednotlivých strojů. Navrhuje se: vyřazení akcelerační oblasti AOV29 Býškovice, AOV30 Kunovice a AOV31 Kelč a souvisejícího územního opatření z návrhu Změny č. 2 Územního rozvojového plánu ČR **16. Kumulativní vlivy** Návrh změny č. 2 ÚRP ČR neřeší souběh více projektů a celkové zatížení území, což je zásadní metodická chyba. S ohledem na stanovenou AOV29, AOV30 a AOV31 je maximalistické riziko „Obklíčení“ obcí umístěním VTE. Pokud by se realizovaly záměry v jednotlivých katastrech odděleně, dojde k dominovému efektu a ve výsledku k obklíčení obcí. Obce by ztratily kontakt s volnou krajinou. Obyvatelé by žili v "průmyslové kleci". Obce vizuálně a akusticky budou uzavřeny větrnými parky ze všech světových stran. Návrhem je porušen zákon č. 249/2025 Sb, § 4 odst. 2. Zákon zakazuje vymezení AO tam, kde by dopad na životní prostředí (zejména vodu a krajinný ráz) byl tak významný. V tomto případě se negativní vlivy jednotlivých katastrů obcí vzájemně zesilují. Hrozí nevratná degradace území. Navrhuje se: vyřazení akcelerační oblasti AOV29 Býškovice, AOV30 Kunovice a AOV31 Kelč a souvisejícího územního opatření z návrhu Změny č. 2 Územního rozvojového plánu ČR **17. Ochrana sídel a veřejného zdraví** Vzhledem k rozdrobenosti okolní zástavby a vzdálenostech mezi obcemi cca od 1 km do 3 km je v dokumentaci URP stanovena vzdálenost AOV od intravilánu obcí cca 500 m. viz. Příloha č.1: Základní charakteristiky a jevy životního prostředí v jednotlivých AO, str. č. 51 – 56. Vzdálenost 500 m je v URP nedostatečně posouzena a je nedostatečně stanovena vzdálenost AOV od intravilánu obcí. Členitý terén navíc může způsobovat specifické šíření hluku a infrazvuku. Stroboskopický efekt: Riziko periodického stínění (mihotání stínů) na obytné části obcí. Při kumulaci VTE a obklíčenosti obcí se stroboskopický efekt projeví v celé dotčené oblasti. Souběh kmitání stínů z více stran během dne vytváří neúnosnou psychickou zátěž. Požadujeme doplnění podrobného posouzení. Dokumentace URP je v této části nepřezkoumatelná Navrhuje se: doplnit podklady pro návrh Změny č. 2 Územního rozvojového plánu ČR o podrobné posouzení stroboskopického efektu v dané oblasti, s ohledem na jeho dopad v celé dotčené oblasti Pro případ, že uvedené posouzení spolehlivě nevyloučí nastíněné jevy, navrhuji vyřazení akcelerační oblasti AOV29 Býškovice, AOV30 Kunovice a AOV31 Kelč a souvisejícího územního opatření z návrhu Změny č. 2 Územního rozvojového plánu ČR	

Poř. č.	Připomínkové místo	Číslo jednací	Článek	AO	Připomínka	Vyhodnocení
					18. Nepřiměřenost zásahu do území Navržené řešení představuje brutální zásah do charakteru krajiny, kvality života obyvatel i majetkových práv a narušení jejich legitimního očekávání, že tyto hodnoty budou zachovány. Nebylo prokázáno (dokumentace se tím ani nezabývá), že negativní dopady nelze dosáhnout jiným, méně konfliktním řešením. Návrh tak nesplňuje princip proporcionality vyžadovaný správním právem i judikaturou správních soudů. Navrhuje se: Doplnění řádného posouzení proporcionality zásahu do území, včetně vyhodnocení dopadů na krajinný ráz, kvalitu života obyvatel, veřejné zdraví, majetková práva a charakter venkovského prostředí. Dále se navrhuje prokázání, že sledovaného veřejného zájmu nelze dosáhnout jiným, méně konfliktním řešením s nižšími dopady na obyvatele a životní prostředí. Současně se navrhuje doplnění variantního řešení a vyhodnocení méně zatěžujících alternativ v souladu s principem proporcionality a minimalizace zásahů do práv obyvatel. Pro případ, že uvedené posouzení spolehlivě nevyloučí nastíněné jevy, tedy že proporcionalita zásahu a nezbytnost navrženého řešení nebudou spolehlivě prokázány, navrhuji vyřazení akcelerační oblasti AOV29 Býškovice, AOV30 Kunovice a AOV31 Kelč a souvisejícího územního opatření z návrhu Změny č. 2 Územního rozvojového plánu ČR **19. Absence variantního řešení** Dokumentace neposuzuje alternativní lokality ani modely a varianty rozmístění, počtu či výšky VTE. Není prokázáno, že navržená varianta představuje řešení s nejmenšími dopady na životní prostředí a obyvatele. Není ani tvrzen a prokazován veřejný zájem zřízení AOV. Postup je v rozporu se směrnicí 2001/42/ES a zákonem č. 100/2001 Sb. Navrhuje se: doplnění variantního posouzení akcelerační oblasti, včetně alternativních lokalit, jiného rozmístění větrných elektráren, nižšího počtu staveb a variant s menší výškou větrných elektráren. Dále navrhuji vyhodnocení méně konfliktních řešení, zejména využití brownfieldů, narušených území a lokalit s nižším střetem s ochranou přírody, krajinného rázu, veřejného zdraví a obytné zástavby. Současně navrhuji doplnění srovnávací analýzy jednotlivých variant z hlediska dopadů na životní prostředí, veřejné zdraví, biodiverzitu, krajinný ráz a majetková práva obyvatel. Pro případ, že uvedené posouzení spolehlivě nevyloučí nastíněné jevy, tedy že nebude prokázáno, že navržená varianta představuje řešení s nejmenšími dopady na životní prostředí a obyvatele v dané lokalitě, navrhuji vyřazení akcelerační oblasti AOV29 Býškovice, AOV30 Kunovice a AOV31 Kelč a souvisejícího územního opatření z návrhu Změny č. 2 Územního rozvojového plánu ČR **Navrhuji důsledné přehodnocení navržených akceleračních oblastí AOV 29, AOV 30 a AOV 31 a souvisejících územních opatření a jejich vyřazení z návrhu Změny č. 2 Územního rozvojového plánu ČR** **E. <u>Rozpor se zákony a právními předpisy ČR a EU</u>** Návrh může být v rozporu zejména s: • zákonem č. 500/2004 Sb., správní řád, • zákonem č. 100/2001 Sb., o posuzování vlivů na životní prostředí (EIA), • zákonem č. 114/1992 Sb., o ochraně přírody a krajiny, • zákonem č. 334/1992 Sb., o ochraně zemědělského půdního fondu, • zákonem č. 283/2021 Sb., stavební zákon, • podmínkami směrnice EU RED III (nevhodně zvolená lokalita, nevyřešené dopady) • principem předběžné opatrnosti dle čl. 191 SFEU, • právem na příznivé životní prostředí dle čl. 35 Listiny základních práv a svobod, • právem na ochranu zdraví dle čl. 31 Listiny základních práv a svobod, • právem na ochranu vlastnictví dle čl. 11 Listiny základních práv a svobod.	

Poř. č.	Připomínkové místo	Číslo jednací	Článek	AO	Připomínka	Vyhodnocení
					<u>Závěr</u> Navržená akcelerační oblast **má zásadní střety s přírodou, krajinou, vodou i kvalitou života obyvatel.** Tyto problémy nejsou řešeny, ale pouze částečně zmírňovány. Návrh nemá dostatečné podklady, neřeší varianty řešení a nedostatečně hodnotí kumulativní dopady. Z uvedených důvodů navrhuji **vyřazení uvedených akceleračních oblastí AOV29 Býškovice, AOV30 Kunovice, AOV31 Kelč a souvisejících územních opatření z návrhu Změny č. 2 Územního rozvojového plánu ČR.**	
6833.	Kateřina Monhartová	MMR-43469-2026-81	99ch 99cza 99czb 99czc 99czd	AOV24 AOV47 AOV48 AOV49 AOV50	**<u>III. NÁZEV ZÁMĚRU</u>** **<u>Akcelerační oblasti na území Jihočeského kraje (okresy Jindřichův Hradec a Tábor) a Kraje Vysočina (okres Pelhřimov): AOV24 – Lodhéřov, AOV47 – Bukovec, AOV48 – Chrbonín, AOV49 – Křeč a AOV50 – Obrataň.</u>** **<u>IV. DOTČENÉ ÚZEMÍ</u>** **<u>AOV24 – Lodhéřov</u>** Rozloha plochy 3,9 km2, max. výkon 42 MW, max. počet věží 12, max. výška věží 200 m. Katastrální území: Lodhéřov, Studnice u Lodhéřova a Velký Ratmírov. **<u>AOV47 – Bukovec</u>** Rozloha plochy 11,8 km2, max. výkon 115,5 MW, max. počet věží 33, max. výška věží 250 m. Katastrální území: Březina u Deštné, Bořetín, Dobešov u Černovic, Drunče, Hojovice, Chválkov u Kamenice nad Lipou, Psárov, Tříklasovice a Vlkosovice. **<u>AOV48 – Chrbonín</u>** Rozloha plochy 4,9 km2, max. výkon 45,5 MW, max. počet věží 13 VTE, max. výška věží 250 m. Katastrální území: Hroby, Chrbonín, Kozmice u Chýnova, Mlýny u Choustníku, Radenín a Vlčeves. **<u>AOV49 – Křeč</u>** Rozloha plochy 8,4 km2, max. výkon 84 MW, max. počet věží 24, max. výška věží 200 m. Katastrální území: Bezděčín u Obrataně, Černovice u Tábora, Kozmice u Chýnova, Křeč, Nové Dvory u Pořína, Střítež u Černovic a Sudkův Důl. **<u>AOV50 – Obrataň</u>** Rozloha plochy 6,5 km2, max. výkon 63 MW, max. počet věží 18, max. výška věží 250 m. Katastrální území: Bezděčín u Obrataně, Hrobská Zahrádka, Nové Dvory u Pořína, Obrataň, Pořín a Prasetín. **<u>V. STANOVISKO</u>** **S návrhem Územního opatření k AOV24 – Lodhéřov, AOV47 – Bukovec, AOV48 – Chrbonín, AOV49 – Křeč a AOV50 – Obrataň (UO) zásadně nesouhlasím a požaduji jejich vyřazení ze Změny č. 2 Územního rozvojového plánu ČR, případně jejich zásadní přepracování. Návrh vykazuje závažné nedostatky z hlediska zákonnosti, ochrany životního prostředí, ochrany veřejného zdraví i ochrany práv obyvatel dotčeného území.** Návrh akceleračních oblastí AOV24 – Lodhéřov, AOV47 – Bukovec, AOV48 – Chrbonín, AOV49 – Křeč a AOV50 je v rozporu s principem předběžné opatrnosti, požadavky na ochranu veřejného zdraví, ochranu přírody a krajiny, ochranu vodních zdrojů i se zásadou proporcionality zásahu do území. Současně nebyly dostatečně vyhodnoceny kumulativní a synergické vlivy souběhu akceleračních oblastí AOV47 – Bukovec, AOV48 – Chrbonín, AOV49 – Křeč a AOV50 – Obrataň a zamýšlené stavby větrných elektráren (VTE) při naplnění stanovených limitů (zejména výška a množství).	**Akceptováno částečně.** Akcelerační oblast AOV47 – Bukovec byla vypuštěna. Akcelerační oblast AOV49 – Křeč byla vypuštěna. Akcelerační oblast AOV24 – Lodhéřov byla na základě výsledků biologického posouzení a vyhodnocení vlivů na životní prostředí zmenšena; k jejímu úplnému vypuštění důvody neshledány nebyly. Akcelerační oblasti AOV48 – Chrbonín a AOV50 – Obrataň zůstávají v návrhu Změny č. 2 ÚRP zachovány. Vymezení zbývajících akceleračních oblastí proběhlo na základě biologického posouzení konkrétních navrhovaných území podle § 11 odst. 3 resp. 4 zákona č. 249/2025 Sb. (ZOZE), jehož výsledky spolu s výsledky vyhodnocení vlivů na životní prostředí (SEA/VVURÚ, Příloha 5 k Změně č. 2 ÚRP) byly zapracovány do návrhu; oblasti, u nichž autorizované osoby identifikovaly významné negativní nebo kumulativní vlivy, byly ze Změny č. 2 ÚRP vyloučeny (odůvodnění Změny č. 2 ÚRP, odst. 32). Pro výběr ploch akceleračních oblastí byla využita mapa citlivosti ptáků vůči VTE zpracovaná Českou společností ornitologickou; území s extrémním a vysokým kolizním rizikem do akceleračních oblastí zahrnuta nebyla. Pro každou akcelerační oblast bylo zpracováno biologické posouzení, jehož výsledky byly zapracovány do podmínek územních opatření (ochrana biotopů, biologický dozor, monitoring mortality ptáků, detekční systémy, selektivní odstávky). Nebyly identifikovány významné negativní vlivy, které by bránily vymezení těchto akceleračních oblastí. Posouzení kumulativních vlivů na životní prostředí a veřejné zdraví proběhlo v rámci VVURÚ na úrovni koncepce, a to jak pro každou akcelerační oblast individuálně (karty AO, příloha č. 2 SEA), tak pro Změnu č. 2 ÚRP jako celek. Vlivy na kulturní dominanty krajiny, včetně hradů Choustník a Kámen, zámku Červená Lhota a historického jádra Jindřichova Hradce, byly v rámci posouzení krajinného rázu sledovány; výsledky posouzení vedly k úplnému vypuštění 16 původně uvažovaných akceleračních oblastí a ke snížení limitu maximální výšky elektráren u 48 z 80 zbývajících oblastí. Územní opatření pro VTE ukládají povinnost vypracovat hlukovou studii zahrnující všechny

Poř. č.	Připomínkové místo	Číslo jednací	Článek	AO	Připomínka	Vyhodnocení
					Dokumentace SEA (SEA) a UO v předložené podobě není dostatečně odůvodněná, neobsahuje konkrétní odborné podklady a v řadě oblastí odkládá podstatné posouzení vlivů až do budoucích navazujících řízení. Návrh je proto nepřezkoumatelný a v rozporu s právními předpisy České republiky i Evropské unie. Současně může mít závažné dopady na krajinný ráz, biodiverzitu, vodní poměry, kulturně-historické hodnoty území i kvalitu života obyvatel. Požaduji proto především vypuštění akceleračních oblastí AOV24 – Lodhéřov, AOV47 – Bukovec, AOV48 – Chrbonín, AOV49 – Křeč a AOV50 – Obrataň a souvisejícího územního opatření z návrhu Změny č. 2 Územního rozvojového plánu ČR. Pro případ, že tomuto požadavku nebude vyhověno, požaduji zásadní přepracování návrhu, zejména doplnění plného vyhodnocení kumulativních vlivů, ochrany veřejného zdraví, ochrany PUPFL, vlivů na soustavu Natura 2000, chráněné živočichy, krajinný ráz, vodní zdroje a majetková práva obyvatel. Současně žádám, aby všechny připomínky byly řádně a individuálně vypořádány v souladu se zákonem, včetně konkrétního a přezkoumatelného odůvodnění způsobu jejich vypořádání. **VI. PŘIPOMÍNKY K AKCELERAČNÍM OBLASTEM AOV24, AOV47, AOV48, AOV49 a AOV50** **PŘIPOMÍNKY K AKCELERAČNÍ OBLASTI AOV24 – LODHÉŘOV** 1. Nesprávně zjištěný skutkový stav – ochranná pásma vodních zdrojů, rozpor s ochranou vod Dokumentace SEA nesprávně uvádí, že se v území nenacházejí ochranná pásma vodních zdrojů, přestože v území existuje ochranné pásmo evidenčního čísla 00242303 – Pluhův Žďár podzemní S1, S2. Současně není zohledněna závislost obyvatel na individuálních studních. Obec Lodhéřov a zejména místní část Studnice se dlouhodobě potýkají s nedostatkem pitné vody ve studních a s omezeným zásobováním obyvatel pitnou vodou. Dále návrh ignoruje toky, povrchové vody a prameniště v AOV. Nejsou dostatečně stanoveny limity zakládání VTE. Je ignorován vliv výstavby a trvání základů VTE na podzemní vody a místní horninové prostředí. Návrh je v rozporu s § 3 zákona č. 500/2004 Sb., správní řád, a se zákonem č. 254/2001 Sb., vodní zákon. Návrh řešení: Požaduji vypuštění akcelerační oblasti AOV24 – Lodhéřov a souvisejícího územního opatření z návrhu Změny č. 2 Územního rozvojového plánu ČR. 2. Rozpor s ochranou zemědělského půdního fondu (ZPF) Zemědělský půdní fond tvoří přibližně 70 % území AOV24. Dokumentace připouští zábor půd I. třídy ochrany v rozsahu 0,08 ha a II. třídy ochrany v rozsahu 0,59 ha, přesto vliv označuje pouze za „mírně negativní“. Návrh bagatelizuje rozsah výstavby VTE a její dopady, neřeší nebezpečí eroze půd, a nedostatečně hodnotí možnost poškození meliorací včetně nezjištění jejich rozsahu. Návrh je v rozporu se zákonem č. 334/1992 Sb., o ochraně zemědělského půdního fondu, který stanoví zvýšenou ochranu nejbonitnějších půd. Návrh řešení: Požaduji vypuštění akcelerační oblasti AOV24 – Lodhéřov a souvisejícího územního opatření z návrhu Změny č. 2 Územního rozvojového plánu ČR. 3. Rozpor s ochranou lesa (PUPFL) Pozemky určené k plnění funkcí lesa (PUPFL) tvoří přibližně 30 % území AOV24, tedy téměř třetinu celé oblasti. Dokumentace značně podceňuje a nehodnotí rozsah zásahů spojených s výstavbou VTE a to přístupových komunikací, manipulačních ploch a nutnou související likvidaci a fragmentaci lesních porostů a jejich vliv na migrační prostupnost živočichů.. Návrh je v rozporu se zákonem č. 289/1995 Sb., lesní zákon, a neprokazuje existenci převažujícího veřejného zájmu. Návrh řešení: Požaduji vypuštění akcelerační oblasti AOV24 – Lodhéřov a souvisejícího územního opatření z návrhu Změny č. 2 Územního rozvojového plánu ČR. 4. Nedostatečná ochrana přírody a biodiverzity SEA sama uvádí výskyt citlivých druhů ptáků a netopýrů, například čápa černého, motáka pochopa, motáka pilicha, krkavce velkého nebo netopýra rezavého. Nebyly však dostatečně vyhodnoceny migrační trasy ani možné dopady na CHKO Třeboňsko. Chybí potvrzený výskyt orla mořského a čápa černého. V oblasti nebyl vyhotoven ornitologický výzkum. Posouzení pro SEA trvalo jen 5 měsíců a není proto dostatečné. SEA a UO stanoví zcela nedostatečná opatření na ochranu netopýrů a ptáků. Postup je v	stávající zdroje hluku v dotčeném území a studii minimalizace shadow flicker efektu. Záměry v akceleračních oblastech podléhají posouzení vlivů dle § 11 ZOZE v rámci jednotného environmentálního stanoviska; EIA dle zákona č. 100/2001 Sb. se pro záměry ve vymezených akceleračních oblastech nebude opakovaně vyhotovovat v rámci stavebního řízení (§ 11 odst. 5 ZOZE). Konkrétní bezpečnostní podmínky týkající se leteckého provozu a ochrany pásem letiště jsou stanovovány stavebním úřadem v rámci povolování záměru. Vliv na vodní režim a podzemní vody, včetně ochrany zdrojů individuálních studní, bude předmětem podrobného posouzení v navazujícím řízení. Zákon č. 334/1992 Sb., o ochraně ZPF, se na záměry v akceleračních oblastech vztahuje v plném rozsahu; vymezení AO v ÚRP nenahrazuje souhlas orgánu ochrany ZPF. Konkrétní záměry se nadále povolují v souladu se stavebním zákonem za podmínek stanovených v územním opatření.

Poř. č.	Připomínkové místo	Číslo jednací	Článek	AO	Připomínka	Vyhodnocení
					rozporu se zákonem č. 114/1992 Sb., o ochraně přírody a krajiny. Návrh řešení: Požaduji vyhotovení celoročního ornitologického a chiropterologického průzkumu, včetně vyhodnocení migračních tras ptáků a netopýrů, kumulativních vlivů a dopadů na CHKO Třeboňsko. Současně požaduji doplnění biologických průzkumů o výskyt zvláště chráněných druhů, zejména orla mořského a čápa černého, a následné nové vyhodnocení vlivů v rámci SEA. Pro případ, že uvedené nedostatky nebudou řádně odstraněny, požaduji vypuštění akcelerační oblasti AOV24 – Lodhéřov a souvisejícího územního opatření z návrhu Změny č. 2 Územního rozvojového plánu ČR. 5. Nedostatečné posouzení vlivů na veřejné zdraví Dokumentace neobsahuje konkrétní akustickou studii ani posouzení infrazvuku, amplitudové modulace, vibrací a stroboskopického efektu a současně nehodnotí celkové zatížení území z hlediska souběhu těchto vlivů. Současně sama připouští riziko obtěžování v okrajové zástavbě Lodhéřova v noční době. Vzhledem k reliéfu kotliny, ve které Lodhéřov leží, existuje riziko odrazů a zesílení akustického tlaku. Návrh je v rozporu se zákonem č. 258/2000 Sb., o ochraně veřejného zdraví, a s nařízením vlády č. 272/2011 Sb. Návrh řešení: Požaduji zpracování detailní akustické studie a plného hodnocení zdravotních rizik (HRA), které posoudí hluk, infrazvuk, amplitudovou modulaci, stroboskopický efekt a kumulativní vlivy větrných elektráren na obyvatele Lodhéřova a okolních sídel, a to včetně noční doby. Současně požaduji vyhodnocení vlivu reliéfu kotliny na šíření hluku, vznik odrazů a možné zesilování akustického tlaku v zastavěném území. Dále požaduji stanovení minimální odstupové vzdálenosti větrných elektráren od obytné a rekreační zástavby v rozsahu nejméně v rozsahu nejméně šestinásobku celkové výšky větrné elektrárny (6× výška VTE), nejméně však vždy 1km. Pro případ, že uvedené vlivy nebudou spolehlivě vyloučeny, požaduji vypuštění akcelerační oblasti AOV24 – Lodhéřov a souvisejícího územního opatření z návrhu Změny č. 2 Územního rozvojového plánu ČR. 6. Rizika pro bezpečnost, letectví a IZS V území se nachází jev ÚAP 119 – Zájmové území Ministerstva obrany, který podmiňuje umisťování vysokých staveb dalším posouzením. Do území zasahuje Grid ATZ a ochranné pásmo letiště LKJH Jindřichův Hradec. Dokumentace současně nehodnotí dopady souvislého pásu VTE na zásahy vrtulníků integrovaného záchranného systému v lesním území. Postup je v rozporu se zákonem č. 49/1997 Sb., o civilním letectví, a se zákonem č. 239/2000 Sb., o integrovaném záchranném systému. Návrh řešení: Požaduji doplnění odborného posouzení vlivů akcelerační oblasti AOV24 – Lodhéřov na bezpečnost leteckého provozu, obranu státu a fungování integrovaného záchranného systému, zejména s ohledem na jev ÚAP 119 – Zájmové území Ministerstva obrany, Grid ATZ a ochranné pásmo letiště LKJH Jindřichův Hradec. Současně požaduji vyhodnocení dopadů souvislého pásu větrných elektráren na zásahy vrtulníků IZS, letecké hašení lesních požárů, zdravotnické záchranné služby a policejních vrtulníků, včetně posouzení bezpečnosti letových koridorů a omezení manévrovacích možností v lesním území. Dále požaduji stanoviska Ministerstva obrany, Úřadu pro civilní letectví, Řízení letového provozu ČR a složek IZS k umístění větrných elektráren v daném území. Pro případ, že uvedené bezpečnostní a letecké vlivy nebudou spolehlivě vyloučeny, požaduji vypuštění akcelerační oblasti AOV24 – Lodhéřov a souvisejícího územního opatření z návrhu Změny č. 2 Územního rozvojového plánu ČR. 7. Nepřiměřené zásahy do krajinného rázu Dokumentace sama připouští, že VTE budou novými výškovými dominantami viditelnými na velké vzdálenosti. Dotčeno může být působení kulturně-historických dominant, zejména zámku Červená Lhota a městské památkové rezervace Jindřichův Hradec, včetně významných pohledových vazeb. Chybí vizualizace dálkových pohledů a konkrétní hodnocení dopadů na kulturní a duchovní hodnoty území. Návrh je v rozporu s § 12 zákona č. 114/1992 Sb., o ochraně přírody a krajiny. Návrh řešení: Požaduji doplnění podrobného hodnocení krajinného rázu, vizualizace dálkových pohledů a vizuálních dopadů větrných elektráren na kulturně-historické dominanty území, zejména zámek Červená Lhota, městskou památkovou rezervaci Jindřichův Hradec a související pohledové osy a krajinné horizonty. Současně požaduji zpracování vizualizací z významných vyhlídkových míst, památkově chráněných území a dálkových pohledů, včetně vyhodnocení kumulativních vizuálních dopadů s dalšími záměry větrných elektráren v širším území. Dále požaduji posouzení souladu návrhu s ochranou kulturní krajiny a charakteru historického krajinného rázu podle § 12 zákona č. 114/1992 Sb., o ochraně přírody a krajiny. Pro případ, že významné negativní dopady na krajinný ráz a kulturně-historické hodnoty území nebudou	

Poř. č.	Připomínkové místo	Číslo jednací	Článek	AO	Připomínka	Vyhodnocení
					spolehlivě vyloučeny, požaduji vypuštění akcelerační oblasti AOV24 – Lodhéřov a souvisejícího územního opatření z návrhu Změny č. 2 Územního rozvojového plánu ČR. 8. Podlimitní AOV Akcelerační oblast AOV24 Lodhéřov vykazuje dle podkladů předpokládaný instalovaný výkon pouze cca 42 MW, čímž nesplňuje limit „nad 50 MW“ stanovený v odůvodnění Změny č. 2 ÚRP pro vymezování akceleračních oblastí celostátního významu. Vymezení AOV24 je proto v rozporu s vlastním odůvodněním pořizovatele a postrádá zákonnou i věcnou konzistenci. Návrh řešení: Požaduji vypuštění akcelerační oblasti AOV24 – Lodhéřov a souvisejícího územního opatření z návrhu Změny č. 2 Územního rozvojového plánu ČR. 9. Nesouhlas obce a veřejnosti Dotčená obec přijala nesouhlasné usnesení s vymezením akcelerační oblasti. Současně byla podána petice proti AOV24 s podpisy většiny místních občanů. Návrh je tak v rozporu s principem samosprávy a požadavky Aarhuské úmluvy. Návrh řešení: Požaduji vypuštění akcelerační oblasti AOV24 – Lodhéřov a souvisejícího územního opatření z návrhu Změny č. 2 Územního rozvojového plánu ČR. **PŘIPOMÍNKY K AKCELERAČNÍ OBLASTI AOV47 – BUKOVEC** 10. Nesprávně zjištěný skutkový stav – ochranná pásma vodních zdrojů, rozpor s ochranou vod Dokumentace SEA nesprávně uvádí, že se v území nenacházejí ochranná pásma vodních zdrojů, přestože v území existují ochranná pásma evidenčního čísla 00299703 – Drunče, Březina (vrt S01) a 00323810 – Hojovice (studna S). Současně nejsou zohledněny další využívané zdroje pitné vody v Psárově a Bořetíně (zejména stávající obecní vrt o hloubce 50m a vodojem, oboje ve vzdálenosti do 300m od hranice AOV47, dtto plánovaný obecní vrt a přívod k vodojemu) ani závislost obyvatel na individuálních studních. Dále návrh ignoruje toky, povrchové vody a prameniště v AOV. Nejsou dostatečně stanoveny limity zakládání VTE. Je ignorován vliv výstavby a trvání základů VTE na podzemní vody a místní horninové prostředí. Není zjištěn rozsah poddolovaných oblastí. Návrh je v rozporu s § 3 zákona č. 500/2004 Sb., správní řád, a se zákonem č. 254/2001 Sb., vodní zákon. Návrh řešení: Požaduji vypuštění akcelerační oblasti AOV47 – Bukovec a souvisejícího územního opatření z návrhu Změny č. 2 Územního rozvojového plánu ČR. 11. Rozpor s ochranou zemědělského půdního fondu (ZPF) Zemědělský půdní fond tvoří přibližně 48,32 % území AOV47. Dokumentace připouští zábor půd I. třídy ochrany v rozsahu 2,31 ha a II. třídy ochrany v rozsahu 0,10 ha, přesto vliv označuje pouze za „mírně negativní“. Návrh bagatelizuje rozsah výstavby VTE a její dopady, neřeší nebezpečí eroze půd, a nedostatečně hodnotí možnost poškození meliorací včetně nezjištění jejich rozsahu. Návrh je v rozporu se zákonem č. 334/1992 Sb., o ochraně zemědělského půdního fondu, který stanoví zvýšenou ochranu nejbonitnějších půd. Návrh řešení: Požaduji vypuštění akcelerační oblasti AOV47 – Bukovec a souvisejícího územního opatření z návrhu Změny č. 2 Územního rozvojového plánu ČR. 12. Rozpor s ochranou lesa (PUPFL) Pozemky určené k plnění funkcí lesa (PUPFL) tvoří přibližně 51,58 % území AOV47, tedy více než polovinu celé oblasti. Dokumentace značně podceňuje, resp. ignoruje a nehodnotí rozsah zásahů spojených s výstavbou VTE a to přístupových komunikací, manipulačních ploch a související nutnou likvidaci a fragmentaci lesních porostů a jejich vliv na migrační prostupnost živočichů. Návrh je v rozporu se zákonem č. 289/1995 Sb., lesní zákon, a neprokazuje existenci převažujícího veřejného zájmu. Návrh řešení: Požaduji vypuštění akcelerační oblasti AOV47 – Bukovec a souvisejícího územního opatření z návrhu Změny č. 2 Územního rozvojového plánu ČR. 13. Nedostatečná ochrana přírody a biodiverzity V blízkém okolí AOV 47 se nachází řada chráněných oblastí, dokumentace nezmiňuje PP Huťský potok (vzdálenost cca 2.000 m, ochranné pásmo 330 ha), dále cenných mokřadů a pramenišť, dále významný biotop u rybníka Táta poblíž hranice AOV. SEA sama uvádí výskyt citlivých druhů ptáků a netopýrů, například motáka pilicha, datla černého nebo netopýra rezavého, a dalších druhů netopýrů, neuvádí však, že tyto výskyty jsou významné v samotné AOV, nejen v jejím blízkém okolí. Nálezy netopýrů dle ČESON jsou dle jeho evidence přímo v AOV47 (Bořetín) a dále v blízkém okolí (Předboř, Choustník, Dobešov u	

Poř. č.	Připomínkové místo	Číslo jednací	Článek	AO	Připomínka	Vyhodnocení
					Černovic, Lidmaň, Těmice). Nebyly dostatečně vyhodnoceny migrační trasy ani možné dopady na EVL Chýnovské jeskyně (CZ0314634) v rámci soustavy Natura 2000. Středem celého území prochází migrační koridory zvláště chráněných druhů velkých savců a lokální biokoridory a biocentra, viz územní plány všech obcí v AOV. Dokumentace zcela podceňuje dopady výstavby na tuto skutečnost. SEA a UO stanoví zcela nedostatečná opatření na ochranu netopýrů a ptáků. Výstavba 33 VTE povede k naprosté devastaci celého území ohledně dopravy obrovských dílů stavby, betonu, vybudování dostatečných přístupových komunikací na zalesněný střed celé AOV 47. Chybí potvrzený výskyt orla mořského, sokola stěhovavého, luňáka červeného, ledňáčka říčního, čápa černého. V oblasti nebyl vyhotoven ornitologický výzkum. Zásadním způsobem budou narušeny migrační koridory velkých savců a lokální biokoridory a biocentra. Vyskytují se chráněné druhy vachta trojlistá, prstnatec májový, skokan skřehotavý, kuňka obecná. Není dostatečná ochrana mokřadů (v UO bez ochranného pásma). V SEA je nedostatečně zjištěn rozsah mimolesní zeleně a je stanovena jeho nedostatečná ochrana. Provedeno vadné vyhodnocení vlivu na klima ze strany výstavby a provozu VTE. Posouzení pro SEA trvalo jen 5 měsíců a není proto dostatečné. Postup je v rozporu se zákonem č. 114/1992 Sb., o ochraně přírody a krajiny, a s mezinárodní dohodou EUROBATS. <u>Návrh řešení:</u> Požaduji vyhotovení celoročního ornitologického a chiropterologického průzkumu v rozsahu odpovídajícím metodikám Agentury ochrany přírody a krajiny ČR a doporučením dohody EUROBATS, a to minimálně po dobu jednoho celého biologického cyklu. Současně požaduji doplnění biologického hodnocení o výskyt a migrační trasy zvláště chráněných druhů, zejména orla mořského a čápa černého, včetně vyhodnocení hnízdních, potravních a migračních vazeb v širším území. Dále požaduji úplné posouzení vlivů na EVL Chýnovské jeskyně (CZ0314634) a soustavu Natura 2000, včetně kumulativních vlivů více akceleračních oblastí a vyhodnocení rizik mortality ptáků a netopýrů. Pro případ, že uvedené vlivy na biodiverzitu a zvláště chráněné druhy nebudou spolehlivě vyloučeny, požaduji vypuštění akcelerační oblasti AOV47 – Bukovec a souvisejícího územního opatření z návrhu Změny č. 2 Územního rozvojového plánu ČR. <u>14. Nedostatečné posouzení vlivů na veřejné zdraví</u> Dokumentace neobsahuje konkrétní akustickou studii ani posouzení vibrací, infrazvuku, amplitudové modulace a stroboskopického efektu, v tomto směru je zcela bez odůvodnění a současně nehodnotí celkové zatížení území z hlediska souběhu těchto vlivů. Dokumentace uvádí, že se předpokládá ve vzdálenosti 500m hluková hladina 37dB na 1 VTE, přičemž toto tvrzení není podloženo žádnou studií (takto vysoké a rozměrné VTE se v ČR ani nenacházejí) ani bližším zdůvodněním a nebere vůbec v úvahu kumulaci více zdrojů hluku – více VTE a ani sílu větru a specifický způsob měření u VTE. Současně sama připouští, že některé obytné objekty se nacházejí ve vzdálenostech kratších než 500 m od hranice AOV47. Řada obytných objektů se způsobem využití rodinný dům je blíže než 500 m k hranici AOV 47, jde konkrétně o tyto obytné objekty v: k.ú. Bořetín , k.ú. Dobešov (Cihelny) , k.ú. Vlkosovice , k.ú. Drunče , k.ú. Březina u JH , k.ú. Tříklasovice , k.ú. Psárov , k.ú. Hojovice , k.ú. Chválkov u KnL. , Rutov . Návrh je v rozporu se zákonem č. 258/2000 Sb., o ochraně veřejného zdraví, a s nařízením vlády č. 272/2011 Sb. Sama vzdálenost 500m je z hlediska ochrany veřejného zdraví naprosto nedostatečná. Samotná výstavba dále velmi výrazným způsobem zatíží hlukem, prašností, blokováním dopravy celé území, jedná se o tisíce m3 betonu apod. <u>Návrh řešení:</u> Požaduji zpracování detailní akustické studie a plného hodnocení zdravotních rizik (HRA), které posoudí hluk, infrazvuk, amplitudovou modulaci, stroboskopický efekt a kumulativní vlivy větrných elektráren na obyvatele, a to včetně noční doby. Současně požaduji vyhodnocení vlivu reliéfu kotliny na šíření hluku, vznik odrazů a možné zesilování akustického tlaku v zastavěném území. Dále požaduji stanovení minimální odstupové vzdálenosti větrných elektráren od obytné a rekreační zástavby v rozsahu nejméně šestinásobku celkové výšky větrné elektrárny (6× výška VTE), nejméně však vždy 1km. Pro případ, že uvedené vlivy nebudou spolehlivě vyloučeny, požaduji vypuštění akcelerační oblasti AOV47 – Bukovec a souvisejícího územního opatření z návrhu Změny č. 2 Územního rozvojového plánu ČR. <u>15. Nepřiměřené zásahy do krajinného rázu</u> Dokumentace sama připouští, že VTE budou novými výškovými dominantami viditelnými na velké vzdálenosti a připouští negativní vliv na krajinný ráz, byť naprosto neadekvátně vyhodnocený. Sama připouští, že dotčeno může být působení kulturně-historických dominant, zejména hradu Choustník,	

Poř. č.	Připomínkové místo	Číslo jednací	Článek	AO	Připomínka	Vyhodnocení
					hradu Kámen a zámku Červená Lhota, významné kostely, památník v Mnichu, sakrální stavby a výletní místa, včetně významných pohledových vazeb, mnohé z nich jsou navíc do 1000m vzdáleny od hranice AOV47 a to zejména archeologické a kulturní památky v Mnichu, Hojovicích, Bořetíně (Mostkova kaplička na hranicích AOV47) a Drunči (např. slovanské pohřebiště na hranicích AOV47). Navrhovaná opatření v dokumentaci na zmírnění negativního vlivu jsou zcela nesmyslná a nedostatečná (zachování údajných pohledových os, barva doprovodných staveb VTE, „hnízda“ VTE) a odporují i ostatním částem dokumentace (odstupové vzdálenosti mezi VTE, přípustná hustota VTE v AOV). Např. hrad Choustník a stejnojmenný kopec je viditelný prakticky odevšad. Žádné pohledové osy ani zbarvení věží zničení krajinného rázu neodvrátí. Plánované stavby VTE jsou při svém plánovaném množství (cca 88 věží ve všech 4 AOV47-50) a při limitní výšce 250m tak gigantické (chladicí věže JETE mají 155 m), že při běžném převýšení zdejších kopců nad zdejší mírně zvlněnou krajinu cca 100- 150m ji naprosto pohledově ovládnou, obzvlášť budou-li stát na nejvyšších bodech plánovaných AOV (což je pro investory žádoucí). Dokumentace nehodnotí kumulovaný vliv všech 4 AOV47-50, chybí vizualizace dálkových pohledů a konkrétní hodnocení dopadů na kulturní a duchovní hodnoty území. Omezení výšky VTE na 250m a prezentace tohoto omezení jako zmírňujícího opatření dle SEA a UO, přičemž právě tato výška je základní příčinou zničení místního krajinného rázu, je absurdní. Návrh je v naprostém rozporu s § 12 zákona č. 114/1992 Sb., o ochraně přírody a krajiny a dopad na krajinný ráz je silně negativní. Návrh řešení: Navrhuji doplnění podrobného hodnocení krajinného rázu, vizualizace dálkových pohledů a kumulativních vizuálních dopadů větrných elektráren v širším území, a to zejména ve vztahu k hradu Choustník, hradu Kámen, zámku Červená Lhota a dalším kulturně-historickým dominantám. Dále navrhuji zpracování realistických vizualizací z významných vyhlídkových míst, obcí, kulturních památek a krajinných horizontů, včetně posouzení souběhu akceleračních oblastí AOV47– AOV50. Současně navrhuji vyhodnocení vlivů na charakter historické kulturní krajiny, dálkové pohledové osy a krajinné dominanty podle § 12 zákona č. 114/1992 Sb., o ochraně přírody a krajiny. Pro případ, že významné negativní dopady na krajinný ráz a kulturně-historické hodnoty území nebudou spolehlivě vyloučeny, navrhuji vypuštění akcelerační oblasti AOV47 – Bukovec a souvisejícího územního opatření z návrhu Změny č. 2 Územního rozvojového plánu ČR. **PŘIPOMÍNKY K AKCELERAČNÍ OBLASTI AOV48 – CHRBONÍN** 16. Nesprávný skutkový stav – vodní zdroje a hydrogeologické poměry Dokumentace SEA nesprávně uvádí, že se v území nenacházejí ochranná pásma vodních zdrojů, přestože v území existují ochranná pásma evidenčních čísel 00306203 – Chrbonín studny 1, 2, 00222503 – Terezín studny S1, S2, S3 a 00444603 – Radenín studny S1, S2, S3. Současně však vůbec nezohledňuje obecní a individuální studny v lokalitách Vlčeves a Lišky, které slouží k zásobování obyvatel pitnou vodou. Dále návrh ignoruje toky, povrchové vody a prameniště v AOV. Nejsou dostatečně stanoveny limity zakládání VTE. Je ignorován vliv výstavby a trvání základů VTE na podzemní vody a místní horninové prostředí. Návrh je v rozporu s § 3 zákona č. 500/2004 Sb., správní řád, a se zákonem č. 254/2001 Sb., vodní zákon. Návrh řešení: Požaduji vypuštění akcelerační oblasti AOV48 – Chrbonín a souvisejícího územního opatření z návrhu Změny č. 2 Územního rozvojového plánu ČR. 17. Rozpor s ochranou zemědělského půdního fondu (ZPF) Zemědělský půdní fond tvoří přibližně 52 % území AOV48. Dokumentace připouští zábor půd I. třídy ochrany v rozsahu 0,81 ha a II. třídy ochrany v rozsahu 0,11 ha, přesto vliv označuje pouze za „mírně negativní“. Návrh bagatelizuje rozsah výstavby VTE a její dopady, neřeší nebezpečí eroze půd, a nedostatečně hodnotí možnost poškození meliorací včetně nezjištění jejich rozsahu. Návrh je v rozporu se zákonem č. 334/1992 Sb., o ochraně zemědělského půdního fondu, který stanoví zvýšenou ochranu nejbonitnějších půd. Návrh řešení: Požaduji vypuštění akcelerační oblasti AOV48 – Chrbonín a souvisejícího územního opatření z návrhu Změny č. 2 Územního rozvojového plánu ČR. 18. Rozpor s ochranou lesa (PUPFL) Pozemky určené k plnění funkcí lesa (PUPFL) tvoří přibližně 48 % území AOV48. Dokumentace značně podceňuje, resp. ignoruje a nehodnotí rozsah zásahů spojených s výstavbou VTE a to přístupových komunikací, manipulačních ploch a související nutnou likvidaci a fragmentaci lesních porostů a jejich vliv	

Poř. č.	Připomínkové místo	Číslo jednací	Článek	AO	Připomínka	Vyhodnocení
					na migrační prostupnost živočichů. Návrh je v rozporu se zákonem č. 289/1995 Sb., lesní zákon, a neprokazuje existenci převažujícího veřejného zájmu. Návrh řešení: Požaduji vypuštění akcelerační oblasti AOV48 – Chrbonín a souvisejícího územního opatření z návrhu Změny č. 2 Územního rozvojového plánu ČR. 19. Nedostatečná ochrana přírody a biodiverzity SEA sama uvádí výskyt citlivých druhů ptáků, například luňáka červeného, káně lesní, sluka lesní, křepelka polní, hýl rudý. Biologické hodnocení neobsahuje vliv na hnízdiště orla mořského ve Mlýnech. A dále dokumentace uvádí výskyt netopýrů, např. netopýr rezavý, stromový, parkový a nejmenší. Nebyly však dostatečně vyhodnoceny migrační trasy a vazby na významné zimoviště EVL Chýnovská jeskyně (CZ0314634) v rámci Natura 2000. V blízkém okolí AOV se nachází řada chráněných oblastí, které dokumentace nezmiňuje, dále cenných mokřadů a pramenišť. Územím prochází migrační koridory zvláště chráněných druhů velkých savců a lokální biokoridory a biocentra, viz územní plán obce. Dokumentace zcela podceňuje dopady výstavby na tuto skutečnost. SEA a UO stanoví zcela nedostatečná opatření na ochranu netopýrů a ptáků. Výstavba všech v ÚO připuštěných VTE povede k naprosté devastaci celého území ohledně dopravy obrovských dílů stavby, betonu, vybudování dostatečných přístupových komunikací. V oblasti nebyl vyhotoven ornitologický výzkum. Zásadním způsobem budou narušeny migrační koridory velkých savců a lokální biokoridory a biocentra. Vyskytují se chráněné druhy rostlin a živočichů neuvedené v SEA. Není dostatečná ochrana mokřadů (v UO bez ochranného pásma). V SEA je nedostatečně zjištěn rozsah mimolesní zeleně a je stanovena jeho nedostatečná ochrana. Provedeno vadné vyhodnocení vlivu na klima ze strany výstavby a provozu VTE. Návrh je v rozporu se zákonem č. 114/1992 Sb., o ochraně přírody a krajiny, s § 45i téhož zákona a s dohodou EUROBATS. Návrh řešení: Požaduji vyhotovení celoročního ornitologického a chiropterologického průzkumu v rozsahu odpovídajícím metodikám Agentury ochrany přírody a krajiny ČR a doporučením dohody EUROBATS, a to minimálně po dobu jednoho celého biologického cyklu. Současně požaduji doplnění biologického hodnocení o výskyt a migrační trasy zvláště chráněných druhů, zejména orla mořského a čápa černého, včetně vyhodnocení hnízdních, potravních a migračních vazeb v širším území. Dále požaduji úplné posouzení vlivů na EVL Chýnovské jeskyně (CZ0314634) a soustavu Natura 2000, včetně kumulativních vlivů více akceleračních oblastí a vyhodnocení rizik mortality ptáků a netopýrů. Pro případ, že uvedené vlivy na biodiverzitu a zvláště chráněné druhy nebudou spolehlivě vyloučeny, požaduji vypuštění akcelerační oblasti AOV48 – Chrbonín a souvisejícího územního opatření z návrhu Změny č. 2 Územního rozvojového plánu ČR. 20. Nepřiměřené zásahy do krajinného rázu Dokumentace sama připouští, že VTE budou novými dominantami viditelnými na velké vzdálenosti a mohou narušit pohledové vazby na zámek Radenín, hrobku Latourů a kostel sv. Markéty, dále Sudkův Důl s tvrzí, hrad Choustník a hrad Kámen a výrazné horizonty Blaníku a Svidníku. Současně nejsou dostatečně vyhodnoceny dopady na poutní místo Svatá Anna, krajinné oblasti Pacovsko a Táborsko-Soběslavsko ani na pohledové horizonty Josafatského údolí. Návrh je v rozporu s § 12 zákona č. 114/1992 Sb., o ochraně přírody a krajiny. Návrh řešení: Navrhuji doplnění podrobného hodnocení krajinného rázu, dálkových pohledů a kumulativních vizuálních dopadů větrných elektráren v širším území, zejména ve vztahu k zámku Radenín, hrobce Latourů, kostelu sv. Markéty, tvrzi Sudkův Důl, hradu Choustník, hradu Kámen a významným krajinným horizontům Blaníku a Svidníku. Dále navrhuji zpracování realistických vizualizací z obcí, vyhlídkových míst, kulturních památek a pohledových os, včetně vyhodnocení souběhu akceleračních oblastí AOV47–AOV50 a jejich společného vlivu na charakter historické kulturní krajiny. Současně navrhuji doplnění posouzení vlivů na poutní místo Svatá Anna, krajinné oblasti Pacovsko a Táborsko-Soběslavsko a pohledové horizonty Josafatského údolí podle § 12 zákona č. 114/1992 Sb., o ochraně přírody a krajiny. Pro případ, že významné negativní dopady na krajinný ráz a kulturně-historické hodnoty území nebudou spolehlivě vyloučeny, navrhuji vypuštění akcelerační oblasti AOV48 – Chrbonín a souvisejícího územního opatření z návrhu Změny č. 2 Územního rozvojového plánu ČR. 21. Podlimitní AOV Akcelerační oblast AOV48 Chrbonín vykazuje dle podkladů předpokládaný instalovaný výkon pouze cca 45,5 MW, čímž nesplňuje limit „nad 50 MW“ stanovený v odůvodnění Změny č. 2 ÚRP pro vymezování	

Poř. č.	Připomínkové místo	Číslo jednací	Článek	AO	Připomínka	Vyhodnocení
					akceleračních oblastí celostátního významu. Vymezení AOV48 je proto v rozporu s vlastním odůvodněním pořizovatele a postrádá zákonnou i věcnou konzistenci. Návrh řešení: Požaduji vypuštění akcelerační oblasti AOV48 – Chrbonín a souvisejícího územního opatření z návrhu Změny č. 2 Územního rozvojového plánu ČR. 22. Chráněný receptor – Dětský domov Radenín V bezprostřední blízkosti hranice akcelerační oblasti AOV48 – Chrbonín, přibližně ve vzdálenosti 500 m, se nachází Dětský domov Radenín, který představuje chráněný receptor ve smyslu nařízení vlády č. 272/2011 Sb., o ochraně zdraví před nepříznivými účinky hluku a vibrací. Jedná se o zařízení určené pro děti a mladistvé, tedy zvlášť citlivou skupinu obyvatelstva, u níž je nutné posuzovat zdravotní dopady s maximální mírou opatrnosti. Dokumentace SEA neobsahuje konkrétní posouzení vlivů na tento chráněný receptor, zejména z hlediska hluku, infrazvuku, vibrací, amplitudové modulace a stroboskopického efektu (flicker efektu). V navazujících řízeních EIA proto musí být zpracováno plné hodnocení zdravotních rizik (HRA – Health Risk Assessment) a detailní akustické posouzení, které prokáže, že provozem větrných elektráren nedojde k nepříznivému ovlivnění zdraví a kvality života dětí umístěných v zařízení. Návrh řešení: Požaduji vypuštění akcelerační oblasti AOV48 – Chrbonín a souvisejícího územního opatření z návrhu Změny č. 2 Územního rozvojového plánu ČR. **PŘIPOMÍNKY K AKCELERAČNÍ OBLASTI AOV49 – KŘEČ** 23. Nesprávný skutkový stav – vodní zdroje a hydrogeologické poměry Dokumentace SEA nesprávně tvrdí, že se v území nenacházejí ochranná pásma vodních zdrojů, a z toho dovozuje zanedbatelné vlivy na vody. Současně však vůbec nezohledňuje obecní a individuální studny v lokalitách Křeč, Kozmice – Za Petrovým, Černovice – V Padělkách, Vlčeves – Lišky a Svatá Anna, které slouží k zásobování obyvatel pitnou vodou. Dále návrh ignoruje toky, povrchové vody a prameniště v AOV. Nejsou dostatečně stanoveny limity zakládání VTE. Je ignorován vliv výstavby a trvání základů VTE na podzemní vody a místní horninové prostředí. Návrh je v rozporu s § 3 zákona č. 500/2004 Sb., správní řád, a se zákonem č. 254/2001 Sb., vodní zákon. Návrh řešení: Požaduji vypuštění akcelerační oblasti AOV49 – Křeč a souvisejícího územního opatření z návrhu Změny č. 2 Územního rozvojového plánu ČR. 24. Rozpor s ochranou zemědělského půdního fondu (ZPF) Zemědělský půdní fond tvoří přibližně 78 % území AOV49. Dokumentace připouští zábor půd I. třídy ochrany v rozsahu 2,45 ha a II. třídy ochrany v rozsahu 0,27 ha, přesto vliv označuje pouze za „mírně negativní“. Návrh bagatelizuje rozsah výstavby VTE a její dopady, neřeší nebezpečí eroze půd, a nedostatečně hodnotí možnost poškození meliorací včetně nezjištění jejich rozsahu. Návrh je v rozporu se zákonem č. 334/1992 Sb., o ochraně zemědělského půdního fondu, který stanoví zvýšenou ochranu nejbonitnějších půd. Návrh řešení: Požaduji vypuštění akcelerační oblasti AOV49 – Křeč a souvisejícího územního opatření z návrhu Změny č. 2 Územního rozvojového plánu ČR. 25. Rozpor s ochranou lesa (PUPFL) Pozemky určené k plnění funkcí lesa (PUPFL) tvoří přibližně 22 % území AOV49. Dokumentace značně podceňuje, resp. ignoruje a nehodnotí rozsah zásahů spojených s výstavbou VTE a to přístupových komunikací, manipulačních ploch a související nutnou likvidaci a fragmentaci lesních porostů a jejich vliv na migrační prostupnost živočichů. Návrh je v rozporu se zákonem č. 289/1995 Sb., lesní zákon, a neprokazuje existenci převažujícího veřejného zájmu. Návrh řešení: Požaduji vypuštění akcelerační oblasti AOV49 – Křeč a souvisejícího územního opatření z návrhu Změny č. 2 Územního rozvojového plánu ČR. 26. Nedostatečná ochrana přírody a biodiverzity SEA sama uvádí výskyt citlivých druhů ptáků a netopýrů, například krkavce velkého, motáka pochopa, čápa černého či netopýra rezavého. Biologické hodnocení neobsahuje vliv na hnízdiště orla mořského ve Mlýnech. Nebyly však dostatečně vyhodnoceny migrační trasy ani vazby na EVL Chýnovská jeskyně (CZ0314634) v rámci Natura 2000. V blízkém okolí AOV se nachází řada chráněných oblastí, které dokumentace nezmiňuje, dále cenných mokřadů a pramenišť. Územím prochází migrační koridory zvláště chráněných druhů velkých savců a lokální biokoridory a biocentra, viz územní plán obce.	

Poř. č.	Připomínkové místo	Číslo jednací	Článek	AO	Připomínka	Vyhodnocení
					Dokumentace zcela podceňuje dopady výstavby na tuto skutečnost. SEA a UO stanoví zcela nedostatečná opatření na ochranu netopýrů a ptáků. Výstavba všech UO připouštěných VTE povede k naprosté devastaci celého území ohledně dopravy obrovských dílů stavby, betonu, vybudování dostatečných přístupových komunikací. V oblasti nebyl vyhotoven ornitologický výzkum. Zásadním způsobem budou narušeny migrační koridory velkých savců a lokální biokoridory a biocentra. Vyskytují se chráněné druhy rostlin a živočichů neuvedené v SEA. Není dostatečná ochrana mokřadů (v UO bez ochranného pásma). V SEA je nedostatečně zjištěn rozsah mimolesní zeleně a je stanovena jeho nedostatečná ochrana. Provedeno vadné vyhodnocení vlivu na klima ze strany výstavby a provozu VTE. Návrh je v rozporu se zákonem č. 114/1992 Sb., o ochraně přírody a krajiny, s § 45i téhož zákona a s dohodou EUROBATS. Návrh řešení: Požaduji vyhotovení celoročního ornitologického a chiropterologického průzkumu v rozsahu odpovídajícím metodikám Agentury ochrany přírody a krajiny ČR a doporučením dohody EUROBATS, a to minimálně po dobu jednoho celého biologického cyklu. Současně požaduji doplnění biologického hodnocení o výskyt a migrační trasy zvláště chráněných druhů, zejména orla mořského a čápa černého, včetně vyhodnocení hnízdních, potravních a migračních vazeb v širším území. Dále požaduji úplné posouzení vlivů na EVL Chýnovské jeskyně (CZ0314634) a soustavu Natura 2000, včetně kumulativních vlivů více akceleračních oblastí a vyhodnocení rizik mortality ptáků a netopýrů. Pro případ, že uvedené vlivy na biodiverzitu a zvláště chráněné druhy nebudou spolehlivě vyloučeny, požaduji vypuštění akcelerační oblasti AOV49 – Křeč a souvisejícího územního opatření z návrhu Změny č. 2 Územního rozvojového plánu ČR. 27. Nepřiměřené zásahy do krajinného rázu Dokumentace sama připouští, že VTE budou novými dominantami viditelnými na velké vzdálenosti a mohou narušit pohledové osy na kostel sv. Jakuba Většího ve Křeči, hrad Choustník či historickou krajinu Sudkova Dolu. Současně nejsou dostatečně vyhodnoceny dopady na poutní místo Svatá Anna ani na tzv. Černovické vyhlídky. Obec Křeč je obklíčena z více stran v odstupové vzdálenosti 500 m. Dokumentace nehodnotí kumulovaný vliv všech 4 AOV47-50, chybí vizualizace dálkových pohledů a konkrétní hodnocení dopadů na kulturní a duchovní hodnoty území. Omezení výšky VTE na 250m a prezentace tohoto omezení jako zmírňujícího opatření dle SEA a UO, přičemž právě tato výška je základní příčinou zničení místního krajinného rázu, je absurdní. Návrh je v rozporu s § 12 zákona č. 114/1992 Sb., o ochraně přírody a krajiny. Návrh řešení: Požaduji doplnění podrobného hodnocení krajinného rázu, dálkových pohledů a kumulativních vizuálních dopadů větrných elektráren v širším území, zejména ve vztahu ke kostelu sv. Jakuba Většího ve Křeči, hradu Choustník, historické krajině Sudkova Dolu, poutnímu místu Svatá Anna a tzv. Černovickým vyhlídkám. Současně požaduji zpracování realistických vizualizací z obcí, významných vyhlídkových míst, kulturních památek a krajinných horizontů, včetně vyhodnocení souběhu akceleračních oblastí AOV47–AOV50 a jejich společného vlivu na charakter historické kulturní krajiny. Dále požaduji doplnění posouzení vlivů na pohledové osy, krajinné dominanty a dálkové horizonty podle § 12 zákona č. 114/1992 Sb., o ochraně přírody a krajiny. Pro případ, že významné negativní dopady na krajinný ráz a kulturně-historické hodnoty území nebudou spolehlivě vyloučeny, požaduji vypuštění akcelerační oblasti AOV49 – Křeč a souvisejícího územního opatření z návrhu Změny č. 2 Územního rozvojového plánu ČR. **PŘIPOMÍNKY K AKCELERAČNÍ OBLASTI AOV50 – OBRATAŇ** 28. Nesprávný skutkový stav – vodní zdroje a hydrogeologické poměry Dokumentace SEA nesprávně uvádí, že se v území nenacházejí ochranná pásma vodních zdrojů, přestože v území existují ochranná pásma evidenčních čísel 00200410 – Obrataň podzemní zdroj a 00206610 – Obrataň podzemní zdroj. Současně nejsou zohledněny studny obce Pořín v lokalitě Pinach ani závislost obyvatel okolních obcí na individuálních studních. Dále návrh ignoruje toky, povrchové vody a prameniště v AOV. Nejsou dostatečně stanoveny limity zakládání VTE. Je ignorován vliv výstavby a trvání základů VTE na podzemní vody a místní horninové prostředí. Návrh je v rozporu s § 3 zákona č. 500/2004 Sb., správní řád, a se zákonem č. 254/2001 Sb., vodní zákon. Návrh řešení: Požaduji vypuštění akcelerační oblasti AOV50 – Obrataň a souvisejícího územního opatření z návrhu Změny č. 2 Územního rozvojového plánu ČR.	

Poř. č.	Připomínkové místo	Číslo jednací	Článek	AO	Připomínka	Vyhodnocení
					29. Rozpor s ochranou zemědělského půdního fondu (ZPF) Zemědělský půdní fond tvoří přibližně 63,43 % území AOV50. Dokumentace připouští zábor půd I. třídy ochrany v rozsahu 1,38 ha a II. třídy ochrany v rozsahu 0,07 ha, přesto vliv označuje pouze za „mírně negativní“. Návrh bagatelizuje rozsah výstavby VTE a její dopady, neřeší nebezpečí eroze půd, a nedostatečně hodnotí možnost poškození meliorací včetně nezjištění jejich rozsahu. Návrh je v rozporu se zákonem č. 334/1992 Sb., o ochraně zemědělského půdního fondu, který stanoví zvýšenou ochranu nejbonitnějších půd. Návrh řešení: Požaduji vypuštění akcelerační oblasti AOV50 – Obrataň a souvisejícího územního opatření z návrhu Změny č. 2 Územního rozvojového plánu ČR. 30. Rozpor s ochranou lesa (PUPFL) Pozemky určené k plnění funkcí lesa (PUPFL) tvoří přibližně 35,29 % území AOV50. Dokumentace značně podceňuje, resp. ignoruje a nehodnotí rozsah zásahů spojených s výstavbou VTE a to přístupových komunikací, manipulačních ploch a související nutnou likvidaci a fragmentaci lesních porostů a jejich vliv na migrační prostupnost živočichů. Návrh je v rozporu se zákonem č. 289/1995 Sb., lesní zákon, a neprokazuje existenci převažujícího veřejného zájmu. Návrh řešení: Požaduji vypuštění akcelerační oblasti AOV50 – Obrataň a souvisejícího územního opatření z návrhu Změny č. 2 Územního rozvojového plánu ČR. 31. Nedostatečná ochrana přírody a biodiverzity SEA sama uvádí výskyt citlivých druhů ptáků a netopýrů, například luňáka červeného, motáka pilicha, krkavce velkého a netopýra rezavého. Nebyly však dostatečně vyhodnoceny migrační trasy, nadregionální biokoridor Čunkovský potok – Pařezitý, Roštejn ani vazby na EVL Chýnovská jeskyně (CZ0314634) v rámci Natura 2000. V blízkém okolí AOV se nachází řada chráněných oblastí, které dokumentace nezmiňuje, dále cenných mokřadů a pramenišť. Územím prochází migrační koridory zvláště chráněných druhů velkých savců a lokální biokoridory a biocentra, viz územní plán obce. Dokumentace zcela podceňuje dopady výstavby na tuto skutečnost. SEA a UO stanoví zcela nedostatečná opatření na ochranu netopýrů a ptáků. Výstavba všech UO připouštěných VTE povede k naprosté devastaci celého území ohledně dopravy obrovských dílů stavby, betonu, vybudování dostatečných přístupových komunikací. V oblasti nebyl vyhotoven ornitologický výzkum. Zásadním způsobem budou narušeny migrační koridory velkých savců a lokální biokoridory a biocentra. Vyskytují se chráněné druhy rostlin a živočichů neuvedené v SEA. Není dostatečná ochrana mokřadů (v UO bez ochranného pásma). V SEA je nedostatečně zjištěn rozsah mimolesní zeleně a je stanovena jeho nedostatečná ochrana. Provedeno vadné vyhodnocení vlivu na klima ze strany výstavby a provozu. Návrh je v rozporu se zákonem č. 114/1992 Sb., o ochraně přírody a krajiny, s § 45i téhož zákona a s dohodou EUROBATS. Návrh řešení: Navrhuji vyhotovení celoročního ornitologického a chiropterologického průzkumu v rozsahu odpovídajícím metodikám Agentury ochrany přírody a krajiny ČR a doporučením dohody EUROBATS, a to minimálně po dobu jednoho celého biologického cyklu. Dále navrhuji doplnění biologického hodnocení o podrobné vyhodnocení migračních tras ptáků a netopýrů, včetně posouzení funkčnosti nadregionálního biokoridoru Čunkovský potok – Pařezitý – Roštejn a kumulativních vlivů více akceleračních oblastí v širším území. Současně navrhuji úplné posouzení vlivů na EVL Chýnovská jeskyně (CZ0314634) a soustavu Natura 2000 podle § 45i zákona č. 114/1992 Sb., o ochraně přírody a krajiny, včetně vyhodnocení rizik mortality ptáků a netopýrů. Pro případ, že významné negativní vlivy na biodiverzitu, migrační prostupnost krajiny a zvláště chráněné druhy nebudou spolehlivě vyloučeny, navrhuji vypuštění akcelerační oblasti AOV50 – Obrataň a souvisejícího územního opatření z návrhu Změny č. 2 Územního rozvojového plánu ČR. 32. Nepřiměřené zásahy do krajinného rázu Dokumentace sama připouští, že VTE budou novými dominantami viditelnými na velké vzdálenosti a mohou narušit pohledové vazby na hrad Kámen, hrad Choustník, hrad Šelmberk a tvrz Sudkův Důl. Současně nejsou dostatečně vyhodnoceny dopady na krajinné oblasti Pacovsko a Táborsko-Soběslavsko ani na pohledové horizonty Josafatského údolí. Dokumentace nehodnotí kumulovaný vliv všech 4 AOV47-50, chybí vizualizace dálkových pohledů a konkrétní hodnocení dopadů na kulturní a duchovní hodnoty území. Omezení výšky VTE na 250m a prezentace tohoto omezení jako zmírňujícího opatření dle SEA a UO, přičemž právě tato výška je základní příčinou zničení místního krajinného rázu, je absurdní. Návrh je v rozporu s § 12 zákona č. 114/1992 Sb., o ochraně přírody a krajiny. Návrh řešení:	

Poř. č.	Připomínkové místo	Číslo jednací	Článek	AO	Připomínka	Vyhodnocení
					Navrhuji doplnění podrobného hodnocení krajinného rázu, dálkových pohledů a kumulativních vizuálních dopadů větrných elektráren v širším území, zejména ve vztahu k hradu Kámen, hradu Choustník, hradu Šelmberk, tvrzi Sudkův Důl a významným krajinným horizontům Josafatského údolí. Dále navrhuji zpracování realistických vizualizací z obcí, vyhlídkových míst, kulturních památek a pohledových os, včetně vyhodnocení souběhu akceleračních oblastí AOV47–AOV50 a jejich společného vlivu na charakter historické kulturní krajiny. Současně navrhuji doplnění posouzení vlivů na krajinné oblasti Pacovsko a Táborsko-Soběslavsko podle § 12 zákona č. 114/1992 Sb., o ochraně přírody a krajiny, včetně vyhodnocení dopadů na dálkové pohledy a krajinné dominanty. Pro případ, že významné negativní dopady na krajinný ráz a kulturně-historické hodnoty území nebudou spolehlivě vyloučeny, navrhuji vypuštění akcelerační oblasti AOV50 – Obrataň a souvisejícího územního opatření z návrhu Změny č. 2 Územního rozvojového plánu ČR. **PŘIPOMÍNKY K AKCELERAČNÍM OBLASTEM AOV47 + AOV48 + AOV49 + AOV50** 33–36. Absence kumulativních a synergických vlivů Dokumentace nehodnotí souběžné působení akceleračních oblastí AOV47, AOV48, AOV49 a AOV50, přestože společně vytvářejí souvislý pás větrných elektráren v krajině. Chybí vyhodnocení souběhu hluku, světelného znečištění, překážkového leteckého značení, fragmentace (devastace) lesů a krajiny a souběhu s koridorem vedení V406/407 Kočín–Mírovka. Návrh je v rozporu se zák. č. 100/2001 Sb., o posuzování vlivů na životní prostředí (zejména s § 10g), a se směrnicí 2001/42/ES. Dále chybí vyhodnocení zablokování územního rozvoje obcí a jejich obklíčení plánovanou výstavbou. Návrh řešení: Požaduji doplnění plného kumulativního a synergického posouzení všech akceleračních oblastí AOV47–AOV50 včetně souběhu s koridorem V406/407 Kočín–Mírovka, případně vypuštění všech akceleračních oblastí AOV47–AOV50 a souvisejících územních opatření z návrhu Změny č. 2 Územního rozvojového plánu ČR. 37–40. Rizika pro bezpečnost, letectví a IZS V území se nachází jev ÚAP 119 – Zájmové území Ministerstva obrany, který podmiňuje umisťování vysokých staveb dalším posouzením. UO neobsahuje vyhodnocení vlivu na letecký provoz. Dokumentace současně nehodnotí dopady souvislého pásu VTE na zásahy vrtulníků integrovaného záchranného systému v lesním území. Nalézá se zde pásmo nízkého přeletu TSA 27 a to v bezprostřední blízkosti, v k.ú. Chválkov u KnL. dokonce v přímém dotyku. Postup je v rozporu se zákonem č. 49/1997 Sb., o civilním letectví, a se zákonem č. 239/2000 Sb., o integrovaném záchranném systému. Návrh řešení: Požaduji doplnění odborného posouzení vlivů akcelerační oblasti na bezpečnost leteckého provozu, obranu státu a fungování integrovaného záchranného systému, zejména s ohledem na jev ÚAP 119 – Zájmové území Ministerstva obrany. Dále navrhuji vyhodnocení dopadů souvislého pásu větrných elektráren na zásahy vrtulníků integrovaného záchranného systému, letecké hašení lesních požárů, zdravotnickou záchrannou službu a další složky IZS v lesním území. Současně navrhuji doplnění závazných stanovisek Ministerstva obrany, Úřadu pro civilní letectví, Řízení letového provozu ČR a složek IZS k umístění větrných elektráren v dotčeném území. Pro případ, že uvedené vlivy nebudou spolehlivě vyloučeny, požaduji vypuštění všech akceleračních oblastí AOV47–AOV50 a souvisejících územních opatření z návrhu Změny č. 2 Územního rozvojového plánu ČR. 41–44. Nesouhlas obcí a veřejnosti Dotčené obce přijaly nesouhlasná usnesení s vymezením akceleračních oblastí. Současně proběhlo referendum ve městě Černovice, které vyjádřilo nesouhlas občanů s výstavbou VTE. V obci Radenín byla podána petice proti vymezení AOV podepsaná 251 občany. Současně byla podána petice na Jihočeský kraj a Kraj Vysočinu za všechny čtyři akcelerační oblasti AOV47–AOV50 s přibližně 3.500 podpisy, což potvrzuje zásadní nesouhlas veřejnosti i samospráv, lze shrnout, že minimálně 2/3 trvale hlášených obyvatel celé oblasti jsou proti zřízení AOV47 plus uživatelé a vlastníci nemovitostí v území. Tvorba návrhu proběhla bez účasti obcí a veřejnosti, lhůta poskytnutá k připomínkám je zcela neadekvátní. Návrh je tak v rozporu s principem samosprávy a požadavky Aarhuské úmluvy. Návrh	

Poř. č.	Připomínkové místo	Číslo jednací	Článek	AO	Připomínka	Vyhodnocení
					řešení: Požaduji respektování principu samosprávy a vypuštění akceleračních oblastí AOV47–AOV50 a souvisejících územních opatření z návrhu Změny č. 2 Územního rozvojového plánu ČR. **PŘIPOMÍNKY K AKCELERAČNÍM OBLASTEM AOV24 + AOV47 + AOV48 + AOV49 + AOV50** 45–49. Nepřezkoumatelnost návrhu Návrh pracuje pouze s modelovým předpokladem umístění větrných elektráren bez konkrétního rozmístění staveb a související infrastruktury. Bez znalosti konkrétní polohy nelze objektivně vyhodnotit hluk, dopady na veřejné zdraví, krajinný ráz ani dopady na obyvatele. Vyhodnocení vlivu SEA je proto naprosto formální. Návrh je proto nepřezkoumatelný podle § 172 zákona č. 500/2004 Sb., správní řád. Návrh řešení: Požaduji doplnění variant a modelů rozmístění větrných elektráren, přístupových komunikací a související infrastruktury, případně vypuštění všech akceleračních oblastí AOV24 + AOV47 + AOV48 + AOV49 + AOV50 a souvisejících územních opatření z návrhu Změny č. 2 Územního rozvojového plánu ČR. 50–54. Nepřípustné odkládání posouzení vlivů Klíčové vlivy na veřejné zdraví, hluk, vibrace, flicker efekt, ptáky a netopýry nejsou posouzeny nyní, ale až v budoucích navazujících řízeních nebo v monitoringu po realizaci záměru. Tím dochází k přenesení podstatných otázek mimo fázi SEA, kdy již nebude možné ovlivnit samotné vymezení území. Postup je v rozporu se zásadou prevence a se zákonem č. 100/2001 Sb. Návrh řešení: Požaduji doplnění posouzení vlivů již ve fázi SEA, zejména v oblasti veřejného zdraví, hluku, flicker efektu a vlivů na biodiverzitu. Případně vypuštění všech akceleračních oblastí AOV24 + AOV47 + AOV48 + AOV49 + AOV50 a souvisejících územních opatření z návrhu Změny č. 2 Územního rozvojového plánu ČR. 55–59. Nedostatečné posouzení vlivů na veřejné zdraví Dokumentace neobsahuje konkrétní akustickou studii ani posouzení infrazvuku, amplitudové modulace a stroboskopického efektu. Současně připouští obytnou nebo rekreační zástavbu ve vzdálenostech okolo 500 m od hranic AOV, přičemž ve velmi mnoha případech se zejména obytné nebo rekreační objekty nacházejí přímo na hranici akceleračních oblastí nebo ve vzdálenostech kratších než 500 m. Dokumentace současně nehodnotí kumulativní zdravotní dopady souběhu více akceleračních oblastí AOV47–AOV50 na obyvatele dotčených obcí. Návrh je v rozporu se zákonem č. 258/2000 Sb., o ochraně veřejného zdraví, a s nařízením vlády č. 272/2011 Sb. Návrh řešení: Požaduji zpracování plného hodnocení zdravotních rizik (HRA), detailní akustické studie a posouzení infrazvuku, vibrací, amplitudové modulace a flicker efektu. Současně požaduji stanovení minimální odstupové vzdálenosti větrných elektráren od zastavitelného území, obytné a rekreační zástavby v rozsahu nejméně šestinásobku celkové výšky větrné elektrárny (6× výška VTE), nejméně však vždy 1km, a to s ohledem na princip předběžné opatrnosti a ochranu veřejného zdraví. Pro případ, že uvedená odstupová vzdálenost nebude stanovena, požaduji vypuštění všech akceleračních oblastí AOV24 + AOV47 + AOV48 + AOV49 + AOV50 a souvisejících územních opatření z návrhu Změny č. 2 Územního rozvojového plánu ČR. 60–64. Nedostatečné odůvodnění výběru lokality Dokumentace vůbec nevysvětluje, proč byla zvolena právě krajina s velmi vysokým podílem lesa, kvalitní zemědělské půdy a kulturních, přírodních a zejména krajinných hodnot a vůbec dané území, co bylo (objektivně a konkrétně specifikováno) vlastně podkladem a důvodem pro volbu dané lokality. Současně nejsou porovnány méně konfliktní varianty ani brownfieldy, přestože samotný ÚRP ČR deklaruje preferenci narušených území. Postup je v rozporu s principem minimalizace dopadů a s § 172 správního řádu. Návrh řešení: Požaduji vypuštění všech akceleračních oblastí AOV24 + AOV47 + AOV48 + AOV49 + AOV50 a souvisejících územních opatření z návrhu Změny č. 2 Územního rozvojového plánu ČR. 65–69. Dopady na majetek a infrastrukturu SEA nesprávně hodnotí vlivy na hmotné statky jako nulové, přestože lze očekávat zatížení místních komunikací, pokles hodnoty nemovitostí a zásahy do obecní infrastruktury. Pozemky a budovy v okolí VTE budou zcela znehodnoceny, když hlavní devizou jejich tržní hodnoty je právě zdejší naprostý klid a zachovalá krajina. V území se nachází i vodohospodářská infrastruktura, včetně vodojemů a vrtů, jejichž ochrana nebyla posouzena. Dokumentace ignoruje FVE (např. v části obce Mnich Chválkov v bezprostřední blízkosti hranice AOV47). Místní a krajské komunikace nejsou uzpůsobeny na nezbytný	

Poř. č.	Připomínkové místo	Číslo jednací	Článek	AO	Připomínka	Vyhodnocení
					rozsah plánované výstavby. Dochází tak k nepřiměřenému zásahu do vlastnických práv podle čl. 11 Listiny základních práv a svobod. Návrh řešení: Navrhuji doplnění podrobného posouzení dopadů větrných elektráren na hmotné statky, místní komunikace, technickou a vodohospodářskou infrastrukturu, včetně vodojemů, vodovodních řadů a dalších zařízení sloužících k zásobování obyvatel pitnou vodou. Dále navrhuji vyhodnocení dopadů přepravy nadrozměrných komponent na stav silnic nižších tříd, mostů a obecních komunikací, včetně návrhu konkrétních opatření k ochraně infrastruktury a majetku obcí. Současně navrhuji doplnění posouzení vlivů na hodnotu nemovitostí, kvalitu bydlení a výkon vlastnických práv obyvatel dotčeného území podle čl. 11 Listiny základních práv a svobod. Pro případ, že významné negativní dopady na majetek, infrastrukturu a vlastnická práva nebudou spolehlivě vyloučeny, navrhuji vypuštění všech akceleračních oblastí AOV24 + AOV47 + AOV48 + AOV49 + AOV50 a souvisejících územních opatření z návrhu Změny č. 2 Územního rozvojového plánu ČR. 70–74. Rozpor s principem minimalizace dopadů a veřejným zájmem, rozpor s ústavním pořádkem Akcelerační oblasti mají být podle odůvodnění ÚRP ČR vymezovány v územích s nízkým konfliktním potenciálem. AOV24 + AOV47 + AOV48 + AOV49 + AOV50 vykazují vysoce konfliktní střety s ochranou vod, lesa, ZPF, biodiverzity, krajinného rázu i veřejného zdraví. Návrh proto neprokazuje proporcionalitu zásahu ani převahu veřejného zájmu nad negativními dopady. Nadto veřejný zájem na stavbě VTE a navíc takovýmto způsobem není nikde výslovně definován. AOV a UO neodůvodněně zvýhodňují jednu skupinu subjektů před jinými konkrétně investory VTE před občany a obyvateli zasažených obcí a vlastníky nemovitostí, což je v rozporu zejména s čl. 3 odst.1, čl. 4 odst. 3,4, čl. 7, čl. 8, čl. 101 odst.1. Ústavy ČR. Návrh řešení: Požaduji doplnění řádného vyhodnocení proporcionality zásahu do území a prokázání převahy veřejného zájmu nad negativními dopady na životní prostředí, krajinu, veřejné zdraví a majetková práva obyvatel. Současně požaduji doplnění variantního posouzení méně konfliktních lokalit, včetně brownfieldů a území s nižším střetem s ochranou vod, lesa, zemědělského půdního fondu, biodiverzity a krajinného rázu. Dále požaduji přepracování návrhu tak, aby akcelerační oblasti byly vymezovány pouze v územích s prokazatelně nízkým konfliktním potenciálem v souladu s odůvodněním ÚRP ČR a principem minimalizace dopadů. Pro případ, že proporcionalita zásahu a převaha veřejného zájmu nebudou spolehlivě prokázány, požaduji vypuštění všech akceleračních oblastí AOV24 + AOV47 + AOV48 + AOV49 + AOV50 a souvisejících územních opatření z návrhu Změny č. 2 Územního rozvojového plánu ČR. 75–79. Nedostatečnost zmírňujících opatření Stanovená opatření jsou převážně obecná, formální a deklaratorní, například omezení výšky VTE na 200 nebo 250 m, a zejména odporující zjištěním v rámci SEA. Dokumentace neobsahuje konkrétní opatření pro ochranu obyvatelstva před hlukem, dalšími výše uvedenými fyzikálními jevy, světelným znečištěním nebo pro zachování migrační prostupnosti krajiny. Závěr o dostatečnosti opatření je proto nepodložený a v rozporu se zákonem č. 100/2001 Sb. Návrh řešení: Navrhuji doplnění konkrétních a závazných zmírňujících opatření pro ochranu obyvatelstva před hlukem, infrazvukem, amplitudovou modulací, vibracemi, stroboskopickým efektem a světelným znečištěním. Dále navrhuji doplnění opatření pro zachování migrační prostupnosti krajiny, ochranu ptáků a netopýrů a omezení kumulativních dopadů více akceleračních oblastí v širším území. Současně navrhuji stanovení jasných podmínek pro monitoring, kontrolu a vyhodnocování dopadů nezávislými odbornými institucemi, nikoliv pouze provozovateli větrných elektráren. Dále navrhuji stanovení minimální odstupové vzdálenosti větrných elektráren od obytné a rekreační zástavby v rozsahu nejméně šestinásobku celkové výšky větrné elektrárny (6× výška VTE), nejméně však vždy 1km. Pro případ, že účinná a konkrétní zmírňující opatření nebudou doplněna a jejich funkčnost spolehlivě prokázána, navrhuji vypuštění všech akceleračních oblastí AOV24 + AOV47 + AOV48 + AOV49 + AOV50 a souvisejících územních opatření z návrhu Změny č. 2 Územního rozvojového plánu ČR. 80–84. Vnitřní rozpory a nedostatečný monitoring SEA současně tvrdí, že kumulativní vlivy nebyly zjištěny, ale zároveň připouští jejich existenci při souběhu více AOV. Monitoring je nepřípustně navržen až po realizaci záměru a převážně v režii provozovatelů. Dokumentace je proto vnitřně rozporná a nepřezkoumatelná. Návrh řešení: Navrhuji doplnění nezávislého a transparentního systému monitoringu, který bude prováděn již před realizací záměru a	

Poř. č.	Připomínkové místo	Číslo jednací	Článek	AO	Připomínka	Vyhodnocení
					následně i v průběhu provozu větrných elektráren. Dále navrhuji, aby monitoring nebyl zajišťován pouze provozovateli větrných elektráren, ale také nezávislými odbornými institucemi a orgány ochrany přírody, veřejného zdraví a životního prostředí. Současně navrhuji doplnění konkrétních metodik, rozsahu a kontrolních mechanismů monitoringu hluku, infrazvuku, mortality ptáků a netopýrů, migračních tras, krajinného rázu a kumulativních vlivů. Pro případ, že nebude zajištěn nezávislý, odborný a přezkoumatelný monitoring vlivů záměru, navrhuji vypuštění všech akceleračních oblastí AOV24 + AOV47 + AOV48 + AOV49 + AOV50 a souvisejících územních opatření z návrhu Změny č. 2 Územního rozvojového plánu ČR. 85–89. Absence variantního řešení Dokumentace neposuzuje alternativní lokality ani modely a varianty rozmístění, počtu či výšky VTE. Není prokázáno, že navržená varianta představuje řešení s nejmenšími dopady na životní prostředí a obyvatele. Není ani tvrzen a prokazován veřejný zájem zřízení AOV. Postup je v rozporu se směrnicí 2001/42/ES a zákonem č. 100/2001 Sb. Návrh řešení: Navrhuji doplnění variantního posouzení akcelerační oblasti, včetně alternativních lokalit, jiného rozmístění větrných elektráren, nižšího počtu staveb a variant s menší výškou větrných elektráren. Dále navrhuji vyhodnocení méně konfliktních řešení, zejména využití brownfieldů, narušených území a lokalit s nižším střetem s ochranou přírody, krajinného rázu, veřejného zdraví a obytné zástavby. Současně navrhuji doplnění srovnávací analýzy jednotlivých variant z hlediska dopadů na životní prostředí, veřejné zdraví, biodiverzitu, krajinný ráz a majetková práva obyvatel. Pro případ, že nebude prokázáno, že navržená varianta představuje řešení s nejmenšími dopady na životní prostředí a obyvatele, navrhuji vypuštění všech akceleračních oblastí AOV24 + AOV47 + AOV48 + AOV49 + AOV50 a souvisejících územních opatření z návrhu Změny č. 2 Územního rozvojového plánu ČR. 90–94. Nepřiměřenost zásahu do území Navržené řešení představuje brutální zásah do charakteru krajiny, kvality života obyvatel i majetkových práv a narušení jejich legitimního očekávání, že tyto hodnoty budou zachovány. Nebylo prokázáno (dokumentace se tím ani nezabývá), že negativní dopady nelze dosáhnout jiným, méně konfliktním řešením. Návrh tak nesplňuje princip proporcionality vyžadovaný správním právem i judikaturou správních soudů. Návrh řešení: Navrhuji doplnění řádného posouzení proporcionality zásahu do území, včetně vyhodnocení dopadů na krajinný ráz, kvalitu života obyvatel, veřejné zdraví, majetková práva a charakter venkovského prostředí. Dále navrhuji prokázání, že sledovaného veřejného zájmu nelze dosáhnout jiným, méně konfliktním řešením s nižšími dopady na obyvatele a životní prostředí. Současně navrhuji doplnění variantního řešení a vyhodnocení méně zatěžujících alternativ v souladu s principem proporcionality a minimalizace zásahů do práv obyvatel. Pro případ, že proporcionalita zásahu a nezbytnost navrženého řešení nebudou spolehlivě prokázány, navrhuji vypuštění všech akceleračních oblastí AOV24 + AOV47 + AOV48 + AOV49 + AOV50 a souvisejících územních opatření z návrhu Změny č. 2 Územního rozvojového plánu ČR. 95–99. Riziko lesních požárů a omezení možností hašení AOV24 + AOV47 + AOV48 + AOV49 + AOV50 se z významné části nacházejí v lesních porostech nebo v jejich bezprostřední blízkosti. Dokumentace SEA však vůbec nehodnotí rizika vzniku a šíření lesních požárů ani dopady souvislého pásu větrných elektráren na možnosti zásahu jednotek požární ochrany a integrovaného záchranného systému. Dokumentace současně nehodnotí kumulativní dopad souvislého pásu cca 88 větrných elektráren v AOV47–AOV50 na krizové řízení a požární bezpečnost krajiny. V podmínkách probíhající klimatické změny a narůstajícího rizika sucha představuje rozsáhlá industrializace lesních hřebenů významné zvýšení požárního rizika v území. Návrh je v rozporu se zásadou prevence podle § 2900 občanského zákoníku, s požadavky zákona č. 133/1985 Sb., o požární ochraně, a s požadavkem řádného vyhodnocení rizik podle zákona č. 100/2001 Sb., o posuzování vlivů na životní prostředí. Návrh řešení: Požaduji doplnění podrobného posouzení požárních rizik, možností zásahu HZS a dopadů souvislého pásu větrných elektráren na letecké hašení lesních požárů, krizové řízení a evakuaci obyvatel. Současně požaduji stanovisko HZS a odborné vyhodnocení dostupnosti území pro zásahovou techniku v podmínkách rozsáhlých lesních požárů. Pro případ, že uvedená rizika nebudou spolehlivě vyloučena, požaduji vypuštění akceleračních oblastí AOV24 + AOV47 + AOV48 +	

Poř. č.	Připomínkové místo	Číslo jednací	Článek	AO	Připomínka	Vyhodnocení
					AOV49 + AOV50 a souvisejících územních opatření z návrhu Změny č. 2 Územního rozvojového plánu ČR. 100. Procesní vada – neúplné zveřejnění koordinačního výkresu Proces zveřejnění návrhu Změny č. 2 ÚRP vykazuje vady, neboť koordinační výkres nebyl zveřejněn v úplné podobě a chybí zde údaje k identifikaci katastrálních parcel k přesnému určení hranice AOV. Ve zveřejněné dokumentaci absentovaly záměry FVE, přestože představují významnou součást navrhovaného využití území a mají zásadní význam pro posouzení kumulativních a synergických vlivů. Veřejnosti tak nebyla umožněna řádná orientace v návrhu ani efektivní uplatnění připomínek, čímž mohlo dojít ke zkrácení procesních práv veřejnosti. Návrh řešení: Požadujeme vypořádání této procesní vady v souladu se zásadou ochrany práv veřejnosti a transparentnosti procesu pořizování opatření obecné povahy.	
6834.	Milan Neoral	MMR-43471-2026-81	99czzx	AOV103	**I. Žádost o vyloučení oblasti** Na základě níže uvedených důvodů nesouhlasím s tímto návrhem Změny č.2 Územního rozvojového plánu ČR a požaduji vyloučení akcelerační oblasti AOV103 Jestřebí z návrhu Změny č. 2 Územního rozvojového plánu ČR. Mám za to, že vymezení této oblasti je v přímém rozporu se zájmy ochrany přírody, krajiny, zemědělského půdního fondu a ochrany zdraví a práv obyvatel dotčených obcí Jestřebí a Pobučí. **II. Odůvodnění připomínek** **1. Nedostatky návrhu a procesní pochybení** Návrh vykazuje zásadní procesní a věcné vady, postrádá konkrétní podklady a podrobnou analýzu lokality. Vychází pouze z expertních odhadů (počet věží, instalovaný výkon), nikoliv z podrobné analýzy území. Nebyly posouzeny jiné možnosti umístění akceleračních oblastí, zejména využití brownfieldů či jiné znehodnocené půdy, což je v rozporu se zásadami udržitelného rozvoje území. Návrh rezignuje na předběžnou opatrnost a odsouvá řešení zásadních střetů v území až do fáze povolování jednotlivých záměrů, čímž popírá smysl strategického plánování. **2. Ochrana přírody a krajiny** Analýza nárůstu viditelnosti v dokumentu SEA (Strategic Environmental Assessment) u oblasti AOV103 uvažuje s výškou stožárů 120, 170 m a 200 m. Mapa prokazuje drastický nárůst viditelnosti technických staveb v bezprostřední blízkosti sídel. Analýza potvrzuje, že stožáry o výšce 200 m (celková výška s listy cca 250 m) budou dominantou viditelnou z celého území dotčených obcí. V Opatření obecné povahy se návrh nevypořádal s tím, jak bude chráněn krajinný ráz a pohoda bydlení. Navržená oblast nerespektuje vizuální integritu sídel a fakticky mění charakter venkovského osídlení na průmyslovou zónu bez adekvátní kompenzace či ochranných opatření. Lokalita AOV103 představuje cenný krajinný celek, jehož industrializace je nepřípustná. Opatření obecné povahy pro AOV103 připouští výjimky pro „nezbytná křížení“ dopravní a technické infrastruktury s biokoridory, což při rozsahu infrastruktury VTE povede k faktické fragmentaci regionálních a lokálních biokoridorů. Stanovená minimální šířka koridoru 500 m pro velké savce je pro druhy jako například vlk v členitém terénu Jestřebí a Pobučí zcela nedostatečná a nezajišťuje funkčnost migrační trasy. V Opatření obecné povahy pro AOV103 je uvedeno, že ochrana netopýrů bude řešena zajištěním akustického monitoringu netopýrů provozovatelem větrné elektrárny podle metodického doporučení společnosti ČESON, která je v textu označena jako „v přípravě“. Stanovení podmínek ochrany netopýrů odkazem na neexistujici/rozpracovany dokument činí Opatření obecné povahy v této části nepřezkoumatelným. Správní akt nemůže ukládat povinnosti na základě dokumentu, který není součástí	**Akceptováno.** Akcelerační oblast AOV103 – Jestřebí byla vypuštěna.

Poř. č.	Připomínkové místo	Číslo jednací	Článek	AO	Připomínka	Vyhodnocení
					a jehož obsah je v době schvalování ÚRP neznámý. To zakládá nezákonnost celého vymezení AOV103 pro porušení principu právní jistoty. Jelikož Opatření obecné povahy přiznává nutnost následného monitoringu mortality ptáků (bod 3.2 c, d), potvrzuje tím existenci rizika, kterému by mělo být předcházeno nevymezením oblasti v takto cenném území. Vymezení AOV103 je v přímém rozporu s požadavkem čl.15c směrnice RED III, neboť oblast zahrnuje migrační koridory velkých savců, což automaticky vylučuje klasifikaci území jako 'nízkorizikového'. Návrh AOV103 se nevypořádal s tím, jak může být oblast s přiznanou fragmentací biokoridorů považována za environmentálně vhodnou. **3. Voda a klimatické funkce krajiny** Podkladová analýza SEA trpí zásadní věcnou vadou, když uvažuje hloubku založení 2-4 m. Statické požadavky na VTE o výšce 250 m v daných geologických podmínkách vyžadují hlubinné pilotáže. Tím, že SEA pracovala s chybným technickým zadáním, zcela opominula vyhodnocení vlivu na hlubší horizonty podzemních vod, které jsou v lokalitě dle VUMOP silně zranitelné. Požaduji revizi SEA na základě reálných technických parametrů staveb. Rozsáhlé betonové základy a obslužné komunikace naruší vsakování vody, změní odtokové poměry a zhorší schopnost krajiny zadržovat vodu, což je v době klimatické změny nepřípustné. Opatření obecné povahy pro AOV103 stanovuje odstup od vodních toků pouze 8 metrů, což považuji za hrubě nedostatečné pro eliminaci rizika kontaminace. Tato vzdálenost je v podhorském terénu naprosto nedostatečná pro ochranu pramenišť a koryt před kontaminací a změnou odtokových poměrů při masivních zemních pracích (základy pro VTE, zařízení pro skladování elektřiny, komunikace), proto je nezbytné zvýšit tento ochranný odstup od vodních toků na minimálně 100 m, aby byla zajištěna elementární ochrana vodních zdrojů. Pouhé konstatování, že nesmí být narušena funkce, je v rozporu s realitou výstavby, kdy dochází k plošnému zhutnění půdy a přerušení drenážních systémů, což Opatření obecné povahy nijak technicky neřeší. V lokalitě AOV103 se nachází řada individuálních zdrojů pitné vody (studny v obci Jestřebí a Pobučí), které čerpají vodu z mělkých i středně hlubokých horizontů. Hlubinné pilotáže a masivní betonáž (cca 400 m? nepropustné plochy na jednu VTE) prokazatelně protnou hydrogeologické vrstvy a mohou způsobit nevratnou kontaminaci nebo ztrátu vody v těchto studnách. SEA tento scénář vůbec neposuzovala, čímž je dokumentace neúplná. Obnovitelné zdroje energie jsou ve veřejném zájmu, ale nemohou být nadřazeny veřejnému zájmu na zachování zdrojů pitné vody pro obyvatelstvo. V lokalitě AOV103 dochází k přímému střetu těchto zájmů. Zatímco energetický cíl lze naplnit v jiných lokalitách ČR s vhodnějším podložím, zdroje pitné vody v Jestřebí a Pobučí jsou vázány na konkrétní území a jsou nenahraditelné. Ohrožení základních životních potřeb obyvatel je v rozporu se zásadou proporcionality. Požaduji vyloučení ploch, které jsou v hydrogeologickém dosahu místních studní a pramenišť. Návrh dále zcela opomíjí vliv rotace listů a změny proudění vzduchu na lokální mikroklima a vysušování okolních pozemků. **4. Ochrana zemědělského půdního fondu (ZPF)** Mapa oblasti potvrzuje, že AOV103 je vymezena na plochách intenzivně využívané zemědělské půdy. Lokalita zasahuje i do půd |. a II. třídy ochrany. OOP v bodě 3.1 písm. f) řeší pouze „přístup k pozemkům“,	

Poř. č.	Připomínkové místo	Číslo jednací	Článek	AO	Připomínka	Vyhodnocení
					nikoliv prioritní ochranu půdy jako neobnovitelného zdroje. Navržená ochrana protierozních opatření je deklarativní a nezohledňuje zvýšený odtok z manipulačních ploch a komunikací VTE. Dojde k nevratnému zhutnění půdy těžkou technikou, zvýšení erozního rizika a fragmentaci zemědělských pozemků, což znemožní efektivní hospodaření. **5. Dopady na obyvatele a kvalitu života** Návrh nerespektuje požadavky nového stavebního zákona na kvalitu prostředí a pohodu bydlení. Dlouhodobé vystavení hluku (včetně infrazvuku) představuje riziko pro zdraví obyvatel. Opatření obecné povahy odsouvá řešení hluku až do „navazujících řízení“. Požaduji posouzení kumulativního hluku již ve fázi vymezení akcelerační oblasti, neboť po schválení ÚRP bude obrana nás obyvatel značně ztížena, ne-li zcela nemožná. Hranice AOV103 je od nejbližšího obydlí vzdálena pouhých 400 metrů. Návrh AOV103 při svém zpracování prokazatelně nepřihlédl k aktuální nové zástavbě, čímž bude docházet k přímému ohrožení zdraví občanů nadlimitním hlukem. Při kumulaci až 8 větrných elektráren o výšce 250 m je odstup 400—500 m od obydlí zcela nedostatečný pro dodržení hygienických limitů hluku v nočních hodinách. Návrh je v rozporu s cílem územního plánování chránit pohodu bydlení. V Opatření obecné povahy pro AOV103 se v bodě 3.1 l) uvádí, že podmínkou pro povolení záměrů OZE je zpracování studie působení stroboskopického efektu na obytnou zástavbu s vymezením VTE, u nichž je nutné dobu provozu omezit tak, aby shadow flicker efekt nepřekročil dobu trvání 30 hodin/rok. Vzhledem k umístění navržené AOV bude v celém roce, kromě letních měsíců, působit tento efekt na obytnou zástavbu obce Jestřebí, což zásadně sníží kvalitu života v obytných zónách Jestřebí. Návrh dále zcela ignoruje zásah do vlastnických práv obyvatel, kdy dojde k prokazatelnému znehodnocení nemovitostí. **6. Technická a bezpečnostní rizika** V Opatření obecné povahy zcela chybí stanovení pevných odstupových vzdáleností od obytné zástavby v poměru k uvažované výšce 250 m a nijak neřeší specifika zásahu u staveb vysokých 250 m v lesnatém terénu. Chybí analýza rizik šíření požáru z gondoly VTE do okolní krajiny. Není stanovena bezpečná vzdálenost od turistických tras a komunikací pro případ námrazy, což ohrožuje bezpečnost osob v oblasti. Provoz 8 věží VTE a rozsáhlého úložiště elektřiny s sebou nese riziko úniku provozních kapalin (tisíce litrů olejů a chladicích směsí). V případě požáru úložiště nebo havárie VTE hrozí v daném sklonitém terénu okamžitá kontaminace spodních vod, na kterých je obec Jestřebí a Pobučí životně závislá. Absenci analýzy rizik úniku kapalin do specifických hydrogeologických struktur v lokalitě považuji za zásadní vadu návrhu. Nevymezení bezpečných zón v Opatřeních obecné povahy AOV103 porušuje povinnost chránit život a zdraví osob. **7. Kumulace vlivů**	

Poř. č.	Připomínkové místo	Číslo jednací	Článek	AO	Připomínka	Vyhodnocení
					Opatření obecné povahy pro AOV103 v bodě 3.1 písm. k) zmiňuje kumulativní působení pouze u hluku. Návrh však zcela postrádá komplexní vyhodnocení kumulativních a synergických vlivů na krajinný ráz a ekosystémy, což je v rozporu s EIA a evropskou směrnicí o posuzování vlivů na životní prostředí. Požaduji doložení akustické studie, která zohlední kumulativní vliv (VTE + bateriová úložiště + stávající zdroje hluku). Opatření obecné povahy v bodě 3.1 k) sice kumulaci zmiňuje, ale bez vymezení limitů pro celou oblast je toto ustanovení nevymahatelné. Bez stanovení maximálního hlukového stropu pro celou AOV (tzv. hlukový management území) nelze garantovat ochranu zdraví obyvatel Jestřebí a Pobučí. Absence kumulativního vlivu v Opatření obecné povahy je vadou řízení, která má za následek nezákonnost celého aktu. Sčítání akustického tlaku a vizuální zátěže u obce Jestřebí a Pobučí nebylo v návrhu nijak kvantifikováno. **8. Infrastruktura pro skladování elektřiny** Návrh Opatření obecné povahy v bodě 3.1 b) předpokládá výstavbu areálů určených pro skladování elektřiny. Pro provoz 8 VTE o výšce 250 m je plánovaná výstavba rozsáhlých bateriových úložišť, která představují další plošný zábor kvalitní půdy o rozloze až 7 000 m? pro celou AOV103, zvýšení hlukové zátěže (neustálý hluk chlazení) a představuje neúměrné riziko pro silně zranitelné podzemní vody v případě havárie či požáru. Tato infrastruktura dále prohlubuje nepřípustnou industrializaci krajinného rázu Na rozdíl od nárazového svistu lopatek VTE, úložiště produkuje monotónní, neustálý hučivý zvuk. V tichém venkovském prostředí se tento zvuk šíří na velké vzdálenosti a zvyšuje celkovou hlukovou hladinu lokality. **9. Rozpor s právem EU a Listinou základních práv a svobod** Akcelerační oblasti mají být dle směrnice RED III vymezovány v územích „s nízkým environmentálním rizikem“. Vzhledem k výskytu chráněných druhů a biokoridorů (přiznaných v Opatření obecné povahy AOV103 v bodě 3.1 písm. q) lokalita AOV103 tuto podmínku nesplňuje. V návrhu AOV103 Jestřebí není prokázáno, že veřejného zájmu na dosažení cílů RED III nelze dosáhnout v jiných lokalitách (např. v průmyslových zónách nebo lokalitách s nižším environmentálním rizikem), které by nevyžadovaly tak drastický zásah do jiných veřejných zájmů (biodiverzita, ochrana půdy). Pokud existují alternativy, je nucené prosazování AOV103 zneužitím institutu veřejného zájmu. Je ve veřejném zájmu, aby prostředky a úsilí byly vynakládány účelně. Prosazování AOV v lokalitě s prokazatelně vysokým hydrogeologickým rizikem a silným odporem místní samosprávy povede k dlouholetým soudním sporům a zablokování výstavby. Takový postup je v rozporu s veřejným zájmem na rychlou transformaci energetiky, neboť efektivnější je využít lokality s vyšší mírou společenské a odborné akceptace. **II. Závěr** Vzhledem k výše uvedeným skutečnostem je návrh vymezení akcelerační oblasti AOV103 Jestřebí věcně nesprávný, nezákonný a společensky nepřijatelný. Požaduji jeho úplné vypuštění z návrhu Změny č. 2 ÚRP. Občané Jestřebí a Pobučí již svůj nesouhlas s výstavbou větrných elektráren (VTE) vyjádřili v rámci petice v roce 2024. Na základě této petice přijalo Zastupitelstvo obce Jestřebí dne 10.9.2024 usnesení č.08/13/2024, ve kterém se jasně vyslovuje proti výstavbě VTE na katastrech Jestřebí, Jestřebíčko a Pobučí. Navržené vymezení akcelerační oblasti je v přímém rozporu s principem samosprávy. Autor	

Poř. č.	Připomínkové místo	Číslo jednací	Článek	AO	Připomínka	Vyhodnocení
					návrhu nerespektuje deklarovaný postoj obce a jejích obyvatel, čímž dochází k narušení důvěry v proces územního plánování a k nucenému prosazování záměru, který nemá místní akceptaci. Nucené vymezení AOV proti výslovnému a odůvodněnému nesouhlasu obce (vyjádřenému usnesením zastupitelstva a peticí) bez dostatečného prokázání, že neexistují jiné (vhodnější) lokality v rámci ČR, je nepřiměřeným zásahem do práva na samosprávu dle Ústavy ČR. Požaduji doložení variantního posouzení, které prokáže, že cíle RED III nelze dosáhnout v lokalitách s nižším odporem místních komunit a nižšími environmentálními dopady." Vzhledem k výše uvedeným věcným a procesním vadám (zejména nepřezkoumatelnost, rozpor se směrnicí RED III a chybné technické parametry v SEA) je návrh v rozporu s § 174 odst. 1 správního řádu. Trvám na tom, aby se správní orgán s každým bodem vypořádal jednotlivě a odůvodnil, proč upřednostňuje energetický záměr nad prokazatelnými hydrogeologickými a environmentálními riziky.	
6835.	Marie Mráčková	MMR-43472-2026-81	99cm	AOV29	**ODŮVODNĚNÍ** **1. Ochrana krajinného rázu** Podle § 12 zákona č. 114/1992 Sb, o ochraně přírody a krajiny, je krajinný ráz chráněn před činnostmi snižující! jeho estetickou a přírodní hodnotu: Větrné elektrárny výšky přes 200 metrů by představovaly dominantní technické stavby viditelné na desítky kilometrů a zásadně by změnily charakter krajiny podhůří Hostýnských vrchů. **2. Blízkost obytné zástavby** Navržená oblast se nachází v blízkosti obcí Rakov, Býškovice, Rouské, Všechovice, Horní Nětčice a Dolní Nětčice. Obyvatelé by byli dlouhodobě vystavení vizuální zátěži, hluku a světelnému stínění, což může negativně ovlivnit kvalitu bydlení { zdraví obyvatel. **3. Vliv na chráněná území a druhy** Území navazuje na přírodně cennou oblast Hostýnských vrchů a lokality soustavy Natura 2000, Požaduji podrobné posouzení vlivů na chráněné druhy ptáků, netopýrů, migrační koridory a ekologickou stabilitu území, **4. Dopad na hodnotu nemovitostí** Existuje oprávněná obava ze snížení hodnoty rodinných domů, stavebních pozemků a rekreačních objektů v okolních obcích, Výstavba větrných elektráren (VTE) v bezprostřední blízkostí nemovitosti povede k prokazatelnému snížení její tržní hodnoty, Absence jakéhokoli kompenzačního mechanismu V opatření obecné povahy představuje nepřijatelný zásah do vlastnického práva garantovaného čl. 11 Listiny základních práv a svobod, Podavatel odkazuje na tyto vědecké studie: + Prof, Steve Gibbons, London School of Economics (Journal of Environmental Economics and Management, 2015); analýza téměř 38 000 datových řad v Anglil a Walesu prokázala pokles cen o 5,8 % při viditelnosti VTE do 2 km. U farem s 20 a více turbínami ~ AOV29s výkonem 321 MW tuto kategorii výrazně překračuje dosahuje poklesaž 12 % v okruhu 2 km, efekt přetrvává do 14 km, Domácnosti jsou dle této studie ochotny platitaž 1 000 liber ročně, aby se vyhnuly velké větrné farmě viditelné do 2 km,	**Neakceptováno.** Vymezení akcelerační oblasti AOV29 – Býškovice-Rakov proběhlo na základě biologického posouzení konkrétního navrhovaného území podle § 11 odst. 3 resp. 4 zákona č. 249/2025 Sb. (ZOZE), jehož výsledky spolu s výsledky vyhodnocení vlivů na životní prostředí (SEA/VVURÚ, Příloha 5 k Změně č. 2 ÚRP) byly zapracovány do návrhu; oblasti, u nichž autorizované osoby identifikovaly významné negativní nebo kumulativní vlivy, byly ze Změny č. 2 ÚRP vyloučeny (odůvodnění Změny č. 2 ÚRP, odst. 32). Pro výběr ploch akceleračních oblastí byla využita mapa citlivosti ptáků vůči VTE zpracovaná Českou společností ornitologickou; území s extrémním a vysokým kolizním rizikem do akceleračních oblastí zahrnuta nebyla. Nebyly identifikovány významné negativní vlivy, které by bránily vymezení AOV29, a to ani ve vztahu k soustavě Natura 2000. Obavy z hluku a stroboskopického efektu jsou řešeny povinností zpracovat ke každému záměru VTE hlukovou studii zahrnující všechny stávající zdroje hluku v dotčeném území a studii minimalizace shadow flicker efektu; zákonné hygienické limity musí záměry splnit v navazujícím stavebním řízení. Minimální vzdálenost 500 m od obytné zástavby sídel snižuje rizika pro obyvatele. Výsledky posouzení krajinného rázu v rámci VVURÚ vedly k úplnému vypuštění 16 původně uvažovaných akceleračních oblastí a ke snížení limitu maximální výšky elektráren u 48 z 80 zbývajících oblastí pro VTE; podmínky v územních opatřeních dále omezují barevné řešení doprovodných staveb a rozsah trvalých terénních úprav. Posouzení kumulativních vlivů na životní prostředí a veřejné zdraví proběhlo v rámci VVURÚ na úrovni koncepce, a to jak pro AOV29 individuálně, tak pro Změnu č. 2 ÚRP jako celek. Vliv VTE na turistický potenciál, rekreaci a hodnoty nemovitostí bude předmětem posouzení v navazujících řízeních; samotné vymezení akcelerační oblasti v ÚRP nezakládá právo na výstavbu VTE ani nevylučuje jiné využití území.

Poř. č.	Připomínkové místo	Číslo jednací	Článek	AO	Připomínka	Vyhodnocení
					+ RWI Leibniz Institut (Frondel et al,): analýza téměř 3 milionů nabídek v Německu — venkovské rodinné domy v okruhu 1 km mohou ztratit průměrně 7 %, u starších vesnických domů a to je případ podatele až 23 % hodnoty. Negativní efekt vymizí až při odstupu 8-9 km. + IFO Institut (2023); analýza přes 1 milion nemovitostí potvrdila pokles až 7 % do 1 km; vizuální kontakt s turbínou efekt zesiluje. Opatření obecné povahy pro AOV29 neobsahuje žádný mechanismus náhrady škody vlastníkům nemovitostí, Podavatel požaduje zavedení závazného kompenzačního mechanismu, **5. Respektování stanoviska obcí a občanů** Takto významný zásah do krajiny by neměl být realizován bez souhlasu dotčených obcí a Jejich obyvatel. Žádám, aby stanoviska místních samospráv byla zohledněna jako významný podklad pro rozhodování, **6. Ochrana kvality života na venkově** Území je charakteristické klidným venkovským prostředím, zemědělskou krajinou a rekreačním využitím, Umístění rozsáhlých průmyslových energetických staveb je s tímto charakterem neslučitelné, **7. Vliv na zdraví osob** Před vydáním opatření obecné povahy pro AOV29 nebylo zpracováno posouzení vlivů na veřejné zdraví (Health Impact Assessment, HIA) ve smyslu $ 30 zákona č, 258/2000 Sb, Opatření sice v bodě 3.1 písm. k) ukládá zpracovat hlukovou studii, avšak až pro navazující stavební řízení tedy až po vydání územního opatření, Tato posloupnost je v rozporu se zásadou předběžné opatrnosti zakotvenou v čl, 191 odst. 2 Smlouvy o fungování EU. VTE v AOV29 mají být umístěny pouhých 500 m od obydlí. Vědecké studie (Health Canada 2014, NHMRC Austrálie 2015/2017, WHO 2018) shodně doporučují minimální ochrannou vzdálenost 1 500 m, Epidemiologická studie Prof. Vahla a Dr. Dietze prokázala statisticky Vysoce signifikantní nárůst incidence srdečního selhání v obcích s velkými větrnými parky (p<0,0001), Studie Prof, Mattssona (Uppsalská univerzita, Applied Acoustics 2025-2026) prokázala, že standardní dBa měření infrazvuk z VTE systematicky podhodnocují, Nejvyšší správní soud Francie (Conseil d'État, 8. 3. 2024) zrušil celý systém francouzských hlukových norem pro VTE právě proto, Ze byl přijat bez řádné EIA, Dne 25, 9. 2025 Výbor EP pro petice (PETI) jednomyslně podpořil petici č. 0482/2021 a vyzval Komisi k přehodnocení standardů měření ~ Komise dosud neodpověděla, OOP AOV29 bylo vydáno 13, 4. 2026, přestože šetření stále probíhá. **8. PRÁVNÍ VÝHRADY A VÝHRADY PROTI REALIZACI VTE** Schválením akceleračních zón se vymezují v České republice území, ve kterých se protiústavně zjednodušuje a zrychluje povolovací proces pro určitý vybraný druh staveb, tedy vyčleňuje se v rozporu s principem rovnosti před zákonem určitý druh správního řízení do zvláštního právního režimu, Základní princip rovnosti přitom vyžaduje, aby byl zákon ve stejných nebo obdobných situacích vykládán stejně pro všechny. Rovněž Ústavní soud ČR konstantně a tryalezakazuje libovůli a vždy v rámci rovnosti před zákonem zkoumá, zda zákonodárce nevytvořil neodůvodněné rozdíly, které nemají racionální základ. Zde tato nedůvodná nerovnost byla zákonodárcem vytvořena pro určitý druh staveb, tedy pro nedůvodně protěžovanou skupinu stavebníků a vlastníků nemovitostí bylo vytvořeno speciální a nedůvodně zjednodušené stavební řízení; tím se vytvořil právní stav, kdy pro stavby typově trvale a často nevratně vysoce zatěžující krajinu a její obyvatelea s výraznými faktickými dopady na krajinu a její obyvatele se paradoxně zjednodušuje jejich	Návrh Změny č. 2 ÚRP byl připraven v souladu s platnou legislativou ČR a EU, včetně zákona č. 249/2025 Sb. (ZOZE), směrnice RED III a Listiny základních práv a svobod; vymezení akceleračních oblastí a podmínky v územních opatřeních jsou stanoveny na základě zákona a v jeho mezích. Vymezení AO nezakládá možnost vyvlastnění ani nezasahuje do práva na nedotknutelnost obydlí. Záměry v akceleračních oblastech podléhají posouzení vlivů dle § 11 ZOZE v rámci jednotného environmentálního stanoviska; EIA dle zákona č. 100/2001 Sb. se pro záměry ve vymezených akceleračních oblastech nebude opakovaně vyhotovovat v rámci stavebního řízení (§ 11 odst. 5 ZOZE). Konkrétní záměry se nadále povolují v souladu se stavebním zákonem za podmínek stanovených v územním opatření. Územní plánování na celostátní úrovni je výkonem státní správy; jeho výsledky nepodléhají schválení orgány územních samosprávných celků.

Poř. č.	Připomínkové místo	Číslo jednací	Článek	AO	Připomínka	Vyhodnocení
					povolování, zatímco u staveb výrazně jednodušších se trvá na standardní náročnosti povolovactho řízení. 1 Pro stavebníky VTE se tedy vytvořilo ze strany zákonodárců protekční právní prostředí, tj. využila se pozitivní právní diskriminace, kterou se životní prostředí ~ snížením těchto klasických standardů - spíše potencionálně ohrožuje, Bylo tedy porušeno ústavně chráněné právo na rovnost před zákonem dle č.3 odst. 1 Listiny základních práv a svobod. Rovnost před zákonem není přítom privilegium, ale základní právo; stavebnici VTE nemají právo byt zvýhodňování ve stavebním právu vůči ostatním stavebníkům, ale zcela naopak, bylo by důvodné a obhajitelné požadovat po nich s ohledem na náročnost staveb a jejich dopady do krajiny a na obyvatele přísnější podmínky, „Rovnost před zákonem“ je základní právní princip zaručující, že se všemi osobami je zacházeno stejně bez diskriminace, ato včetně Jakékoli pozitivní diskriminace, Tento princip, ukotvený v ústavním pořádku (Listina základních práv a svobod), zajišťuje rovný přístup k právům a spravedlivému procesu před orgány veřejné moci, tedy i před orgány ve stavebním řízení, Rychlost předmětného správního řízení v případě VTE není přitom absolutně důvodným argumentem, ale spíše naopak, svědčí v jeho neprospěch. Rychlost při náročnosti těchto staveb je spíše negativum, zvláštně snižují-li se nároky na tato řízení, Rovnost před zákonem je základní právo, které zaručuje všem stejné zacházení ve vztahu k našeho právnímu řádu dle našeho ústavního pořádku; proto zavedení akceleračních zón je nepochybně protiiistavnim zásahem a nemůže při obhajobě jakkoli obstát. Proto jakýkoli krok realizovaný na jejich podkladě je krokem v rozporu s právem. Právní obhajobu však mají obce a města (a občané v referendu) { proti vétrnym elektrárnách ad hoc, tedy tzv. případ od případu mimo akcelerační zóny, pokud by byla snaha je takto stavět, a to ze všech dále uvedených důvodů, Realizací větrných elektráren dále dochází ve vztahu ksamosprávám, k účastníkům daných správních řízení včetně obcí a města objektivně vůči všem přímo i nepřímo dotčeným občanům naší země, k porušení těchto ustanovení: 1, Ústavního zákona č. 1/1993 Sb. tj. Ústavy České republiky, v těchto částech a) Porušení Čl, 7: Stát dbá o šetrné využívání přírodních zdrojů a ochranu přírodního bohatství. Stat by tím, Ze by povolil realizovat podobné dílo, nedbal o, šetrné využívání přírodních zdrojů a ochranu přírodního bohatství tj, připustil by zasáhnout do krajiny natrvalo tak, že by ji regionálně zcela narušil a v zastavěné ploše natrvalo zničil. Tim by porušil daný článek Ústavy ČR. b) Porušení Cl. 8: Zaručuje se samospráva územních samosprávných celků. Porušení Cl. 101, odst.1: Obec je samostatně spravována zastupitelstvem. Tím, Ze se připustil režim protiústavních akceleračních zón, se dále připustil zásahem zákonodárce zvenčí protiprávní zásah do územních plánů, jejichž obsah je jinak výsostným právem obcí a měst jako jednotek územních samospráv. Podobným způsobem stát není oprávněn, a to ani zákonodárnou cestou, zasahovat do vyhrazené pravomoci obcí, 2 Schvalování územního plánu je proces ve finální kompetenci zastupitelstva obce, které rozhoduje o jeho pořízení, zadání I finálním vydání. Přijetím akceleračních zón došlo k protiústavnímu zásahu do práva na samosprávu v této oblasti, a pokud by došlo k povolení větrné elektrárny na základě tohoto právního předpisu, jednalo by seo rozhodnutí protiústavní rovněž v mezích citovaných článků, 2. Ústavní zákon č, 2/1993 Sb. ve znění ústavního zákona č. 162/1998 Sb. a ústavního zákona č. 295/2021 Sb. Listina základní práv a svobod všechny a) Porušení ČI, 4, odst. 3: Zákonná omezení základních práv a svobod musí platit stejně pro případy, které splňují stanovené podmínky, Porušení Čl, 4, odst, 4: Při používání ustanovení o mezích základních práv a svobod musí být Setfeno jejich podstaty a smyslu, Taková omezení nesmějí být zneužívána k jiným účelům, než pro které byla stanovena. Jak už bylo uvedeno úvodem, přijetím právní úpravy akceleračních zón došlo k zásadnímu protidstavnimu narušení principu rovnosti, když pro vybrané typy staveb, zde větrných elektráren, byly jedny subjekty práva nedůvodně procesně zvýhodněny (pozitivní diskriminace), Jiné subjekty práva v tomto smyslu znevýhodněny, Investoři větrných elektráren se stali právní úpravou zákonodárcem nedůvodně preferovani ve stavebním řízení, zatímco investoři jiných staveb nikoli (byla jim ponechána původní právní pozice). Všichni účastníci správních řízení staveb větrných elektráren, kteří jsou jimi hrubě zasahování, jsou tak rovněž výrazně zasažení do svých vlastnických práv s výrazně omezenými procesními právy, protože se nemohou daným stavbám bránit v dostatečném rozsahu pro nedůvodnému zvýhodněním těchto staveb. Není ade v žádném případě splněna ani tvrzená podmínka veřejného zájmu, když dané stavby	

Poř. č.	Připomínkové místo	Číslo jednací	Článek	AO	Připomínka	Vyhodnocení
					VTE nejsou stavby, které by musely být realizovány objektivně nedůvodně rychle, navíc jejich realizace by zcela objektivně a prokazatelně negativně zasahovala svým vlivem zcela zásadně do života obyvatel v jejich okolí, Dochází tak k narušování ústavního pořádku, a to citovaných dvou článků Listiny základních práv a svobod, V případě čl, 4, odst. 3 dochází k nedůvodnému protekčnímu preferování správního řízení konkrétních investorů s cílem dosažení jejich rychlejšího zisku, a to za porušení čl.4, odst.4, kdy je hrubě zasahováno do práv všech ostatních vlastníků v daném regionu a obecní samosprávy jako subjektu veřejného zájmu, tedy kdy se zcela rezignovalo na šetření podstaty a smyslu práv všech dotčených subjektů práva. Stavbou daných větrných elektráren by se výrazně omezila základní vlastnická práva všech ostatních subjektů, a zasáhlo by se současně trvale do jejich práva na život (na zdraví). Žádný veřejný zájem, který by to vyvážil, přitom nelze ani při nejvyšší dobré vůli identifikovat, b) Porušení Cl. 6, odst. 1; Každý má právo na Zivot. Porušení Čl, 11, odst, 1: Každý má právo vlastnit majetek. Viastnické právo všech vlastníků mástejný zákonný obsah a ochranu. Porušení Čl. 11, odst. 3: Vlastnictví zavazuje. Nesmí být zneužito na újmu práv druhých anebo v rozporu se zákonem chráněnými obecnými zájmy. Jeho výkon nesmí poškozovat lidské zdraví, přírodu a životní prostředí nad míru stanovenou zákonem, 3 Kčl,6, odst.1: Realizací daného záměru výstavby větrných elektráren za daných podmínek by mohlo dojít k přímému porušení práva dotčených obyvatel na život, když ten by mohl být ohrožen dopady Vlivu provozování daných elektráren, včetně hluku, zásahů do krajiny, možných námraz a přímého ohrožené zdraví. To je již doplňováno technickými vědeckými studiemi. Kčl. 11, odst.1: Vlastnické právo všech má mít stejnou ochranu; vlastnické právo vlastníků pozemků, na kterých má být prováděna procesně „protekční“ výstavba větrných elektráren, je však bezdůvodně preferováno zmírněních podmínek před vlastnictvím vlastníků pozemků, na kterých je provedeno obydlí. Kč. 11, odst. 3: Rovněž hrubě je porušován, když vlastnické právo vlastníků pozemků, na kterých chtějí investoři zvýhodněně realizovat větrné elektrárny, je zneužíváno vůči vlastníkům druhých, a výkon vlastnického práva proto, že na sousedních pozemcích bude realizována větrná elektrárna, bude poškozovat lidské zdraví, přírodu a Životní prostředí nad míru stanovenou zákonem, Hodnota jejich pozemků výrazně klesne, Výhrady, které byly vůči výstavbě větrných elektráren vzneseny, přitom nikdo nevyvrací, naopak, jsou potvrzovány. c) Porušení Cl. 12, odst.1, věta první: Obydlí je nedotknutelné. Realizací daného záměru výstavby větrných elektráren za daných podmínek je hrubě narušováno právo všech dotčených sousedních vlastníků na nedotknutelnost obydlí, Podoba, projevy provozu daných staveb a jejich zásah do krajiny de facto jejich obydlí trvale, tj. navždy ničí. 3. Procesné využíváme rovněž Občanského zákoníku č. č. 89/2012 Sb. § 1042: Vlastník se může domáhat ochrany proti každému, kdo neprávem do jeho vlastnického práva zasahuje nebo je ruší jinak než tím, že mu věc zadržuje. Tímto podáním a případně následnou další právní obranou realizujeme a budeme nadále realizovat své ústavně chráněné vlastnické právo, a to s využitím mimo jiné citovaného ustanovení občanského zákoníku, když danou stavbu a její realizaci bychom chápali jako výrazný, trvalý aneodstranitelny zásah a rušení našeho vlastnického práva, za současného vážného narušování našeho zdraví a kvality života, a to bez relevantních a jakkoli ospravedinitelnych důvodů s výjímkou zisku soukromých investorů, Současně, jak bylo uvedeno úvodem, považujeme tento krok za krok protiústavní. Shrnutí právní části podání Jak jsme uvedli, realizaci staveb za využití akceleračních zón považujeme za jednání protiústavní, a zásadní právní argumentace zde existuje dle našeho názoru rovněž v případě realizace staveb ad hoc. To proto, že dané stavby zasahují do ústavních práv ostatních subjektů v mnoha rovinách. Stavby trvale zasahují do krajiny a tím do vlastnických práv, mohou závažně ohrozit životní prostředí a zdraví, trvale zasahují do kvality bydlení v daném regionu tímto zásahem a devalvují trvale vlastnictví	

Poř. č.	Připomínkové místo	Číslo jednací	Článek	AO	Připomínka	Vyhodnocení
					považujeme tento krok za krok protiústavní. Shrnutí právní části podání Jak jsme uvedli, realizaci staveb za využití akceleračních zón považujeme za jednání protiústavní, a zásadní právní argumentace zde existuje dle našeho názoru rovněž v případě realizace staveb ad hoc. To proto, že dané stavby zasahují do ústavních práv ostatních subjektů v mnoha rovinách. Stavby trvale zasahují do krajiny a tím do vlastnických práv, mohou závažně ohrozit životní prostředí a zdraví, trvale zasahují do kvality bydlení v daném regionu tímto zásahem a devalvují trvale vlastnictví ostatních subjektů. Zcela zásadně pak zasahují do výkonu místní samosprávy. 4 Mají být realizovány protiústavně za nedůvodného procesního preferování soukromých subjektů ve správním řízení zákonodárcem, když k tomu není (vyjma zisku) žádný obhajitelný důvod, za současného hrubého zásahu do práv jiných včetně jednotek územních samospráv (zásah akceleračních zón do jejich územních plánů, což je výhradní pravomoc jednotek územních samospráv) a jiných vlastníků, aniž je současně vyvrácen negativní vliv trvalého provozu těchto staveb, garantována jejich bezpečná údržba a budoucí odstranění. Zastáváme názor, že dané stavby VTE nemohou být povolovány jak z důvodů jejich protiústavního preferování a zvýhodnění stavebního řízení cestou akceleračních zón, tak z důvodu zásahů do ústavně chráněných práv ostatních vlastníků (účastníků řízení) rovněž v případě snaze realizovat je ad hoc. Toto podání proto považujte za tzv. kvalifikované upozornění na otázky odpovědnosti orgánů veřejné správy za dodržování principu rovného přístupu před zákonem ve stejných nebo obdobných situacích. V případě, že by tyto stavby (tato stavba) byly povoleny (byla povolena), využijeme všech prostředků právní ochrany včetně ochrany soudní až po případnou stížnost u Ústavního soudu ČR. **Absence EIA – rozpor s evropským právem** Zákon č. 249/2025 Sb. vyjímá záměry OZE v akcelerační oblasti z povinné EIA. Toto vynětí je v rozporu se směrnicí EIA 2011/92/EU (ve znění 2014/52/EU), která je závazným předpisem EU s přímým účinkem. Větrné elektrárny o výkonu nad 20 MW jsou záměry v příloze II směrnice EIA, pro něž musí být provedeno alespoň zjišťovací řízení (screening). AOV29 s výkonem 321 MW – tedy šestnáctinásobkem tohoto prahu – tímto řízením neprošla. Automatické vyloučení EIA zakládá riziko řízení pro porušení unijního práva ze strany Evropské komise. Čl. 15d směrnice RED III (2023/2413) umožňuje zjednodušení EIA v akceleračních oblastech pouze za podmínky provedení SEA a vymezení oblasti v území bez předpokládaných významných dopadů. AOV29 tyto podmínky nesplňuje s ohledem na přítomnost chráněných biotopů (L3.3B, T1.1), blízkost migračního koridoru zvláště chráněných druhů savců a výkon 321 MW. Soudní dvůr EU ve věci C-127/02 (Waddenzee) judikoval, že posouzení vlivů na lokality Natura 2000 je povinné vždy, když nelze s jistotou vyloučit významný vliv. Opatření dále neřeší kumulativní vlivy všech VTE v AOV29 jako celku. Hluková studie a studie stroboskopu (body 3.1 písm. k a l) jsou odloženy na navazující stavební řízení, tedy jsou zpracovávány pro každou turbínu zvlášť – nikoli pro celý park o výkonu 321 MW. Tím není zajištěno kumulativní posouzení záměru ve smyslu čl. 3 směrnice EIA.	

Poř. č.	Připomínkové místo	Číslo jednací	Článek	AO	Připomínka	Vyhodnocení
					ZÁVĚR **Na základě výše uvedených důvodů žádám Ministerstvo pro místní rozvoj ČR, aby akcelerační oblast č. 29 (Býškovice–Rakov) nebyla do Změny č. 2 Územního rozvojového plánu zařazena.**	
6836.	Kateřina Monhartová	MMR-43474-2026-81	99cx	AOV44	**DOTČENÁ ÚZEMÍ** **A) AOV44 - Litochovice:** Rozloha plochy 8,53 km2, předpokládaný výkon: 85mw, přibližný reálně možný počet cca věži 11 - 14, max. výška věží 250 m. Katastrální území: Neuslužice, Litochovice u Volyně, Střítež u Volyně (přiléhající obce: Milejovice, Čepřovice, Přeslavice, Nišovice, Volyně) **STANOVISKO** Návrh akceleračních oblasti AOV44 - Litochovice je v rozporu s principem předběžné opatrnosti, požadavky na ochranu veřejného zdraví, ochranu přírody a krajiny, ochranu vodních zdrojů. Návrh výkazuje závažné nedostatky z hlediska zákonnosti, ochrany životního prostředí, ochrany veřejného zdraví i ochrany práv obyvatel dotčeného území. Toto území není návrhem dostatečně respektováno. Plánovaný záměr představuje rozsáhlý a dlouhodobý zásah do krajiny, který může ovlivnit životní prostředí, charakter obce, narušit charakter krajinného rázu, ovlivnit a ohrozit život zvěře a kvalitu života obyvatel. V současné fázi předložené podklady považuji za nedostatečné. A proto s návrhem Územního opatření k AOV44 - Litochovice nesouhlasím a požaduji jejich vyřazeni ze Změny č. 2 Územního rozvojového plánu ČR, případně jejich zásadní přepracováni. Nesouhlasím s realizaci záměru v předloženém rozsahu a požaduji jeho přehodnocení do doby, než budou doloženy **dostatečné odborné podklady** umožňující objektivně posoudit dlouhodobé dopady na území. **Není doloženo a požaduji:** A) Vzácné a chráněné druhy živočichů **Požaduji doložení ročního až dvouročního - celoročního monitoringu ptactva a netopýrů, zejména pak chráněných a ohrožených druhů, včetně jejich migračních tras, hnízdních období a vazeb na krajinu.** Rozpor s právem Evropské unie - směrnice RED III Směrnice **Evropského parlamentu a Rady (EU) 2023/2413 (tzv. RED III)** stanoví podmínky pro urychleni rozvoje obnovitelných zdrojů energie, avšak současně vyžaduje: a) aby akcelerační oblasti byly vymezovány v územích s nižšími environmentálními konflikty b) aby byly vyloučeny významné dopady na životní prostředí a biodiverzitu c) aby byl respektován princip předcházeni škodám (do no significant harm) V předloženém návrhu dochází k vymezeni oblasti i přes prokazatelné střety s ochranou přírody - chráněné druhy a koridory migrační. 1. Nejsou vyloučeny významné dopady, ale pouze částečně zmirňovány 2. Nejsou dostatečně vyhodnoceny kumulativní vlivy Z těchto důvodů návrh nesplňuje podmínky stanovené směrnicí RED III pro vymezováni akceleračních oblasti.	**Neakceptováno.** Akcelerační oblast AOV44 – Litochovice byla na základě výsledků biologického posouzení a vyhodnocení vlivů na životní prostředí zmenšena; k jejímu úplnému vypuštění důvody neshledány nebyly. Vymezení akcelerační oblasti AOV44 proběhlo na základě biologického posouzení konkrétního navrhovaného území podle § 11 odst. 3 resp. 4 zákona č. 249/2025 Sb. (ZOZE), jehož výsledky spolu s výsledky vyhodnocení vlivů na životní prostředí (SEA/VVURÚ, Příloha 5 k Změně č. 2 ÚRP) byly zapracovány do návrhu; oblasti, u nichž autorizované osoby identifikovaly významné negativní nebo kumulativní vlivy, byly ze Změny č. 2 ÚRP vyloučeny (odůvodnění Změny č. 2 ÚRP, odst. 32). Dokumentace SEA přitom není omezena pouze na mapové podklady, nýbrž vychází z biologického posouzení provedeného pro každou akcelerační oblast, jehož výsledky byly zapracovány do podmínek územních opatření (ochrana biotopů, biologický dozor, monitoring mortality ptáků, detekční systémy, selektivní odstávky). Pro výběr ploch akceleračních oblastí byla využita mapa citlivosti ptáků vůči VTE zpracovaná Českou společností ornitologickou; území s extrémním a vysokým kolizním rizikem zahrnuta nebyla. Nebyly identifikovány významné negativní vlivy, které by bránily vymezení AOV44, a to ani ve vztahu k výskytu chráněných druhů živočichů ani k soustavě Natura 2000. Akcelerační oblasti jsou vymezeny mimo nadregionální a regionální biocentra; územní opatření vylučují zásah do prvků lokálního ÚSES a všech biokoridorů, s výjimkou nezbytného křížení liniové dopravní a technické infrastruktury. Výsledky posouzení krajinného rázu v rámci VVURÚ vedly k úplnému vypuštění 16 původně uvažovaných akceleračních oblastí a ke snížení limitu maximální výšky elektráren u 48 z 80 zbývajících oblastí pro VTE; vlivy na pohled na zříceninu hradu Helfenburk a poutní místo Dobrá Voda byly v rámci tohoto posouzení sledovány. Podmínky v územních opatřeních dále omezují barevné řešení doprovodných staveb a rozsah trvalých terénních úprav. Obavy z hluku, infrazvuku a stroboskopického efektu jsou řešeny povinností zpracovat ke každému záměru VTE hlukovou studii zahrnující všechny stávající zdroje hluku v dotčeném území a studii minimalizace shadow flicker efektu; zákonné hygienické limity musí záměry splnit v navazujícím stavebním řízení. Vliv na

Poř. č.	Připomínkové místo	Číslo jednací	Článek	AO	Připomínka	Vyhodnocení
					Princip předběžné opatrnosti Postup, kdy jsou známé střety s ochranou přírody řešeny až následnými podmínkami, **je v rozporu s principem předběžné opatrnosti**, který je zakotven v právu EU i v českém právním řádu. Z výše uvedených důvodů je návrh v rozporu s právními předpisy a nemůže být v této podobě schválen. 1. V oblastech okresu Strakonice hnízdí chráněný druh dravce Orla Mořského, který navrhovanými AOV oblastmi přelétá. Orel mořský je v Česku zákonem přísně chráněný a je řazen do kategorie kriticky ohrožených druhů ptactva. Plánovaná výstavba vte, respektive lopatky turbin (i přes svá čidla) by mohly tomuto dravci fatálně ublížit. Orla mořského je kvůli plánované výstavbě větrných elektráren nutné monitorovat minimálně 1 až 2 roky. Terénní ornitologický průzkum musí pokrýt minimálně dvě hnízdní a dvě mimo-hnízdní sezóny, kdy se zjišťuje výskyt, letové koridory, loviště a případná hnízdiště v širším okolí (zpravidla do 5 až 10 km od plánovaných turbín). Požaduji tedy dostatečně dlouhý monitoring tohoto chráněného druhu. 2. Blízko oblasti plánované výstavby dále na řece Volyňka sídlí Ledňáček Říční. Ledňáček říční je v Česku přísně chráněný, a podle vyhlášky k zákonu o ochraně přírody a krajiny je zařazen do kategorie silně ohrožených druhů. Zároveň je chráněn na evropské úrovni podle směrnice o ptácích a mezinárodní Bernskou úmluvou. Je také považován za zranitelný druh a je bioindikátorem čistých vod. Monitoring ledňáčka se kvůli výstavbě větrné elektrárny provádí po dobu minimálně 12-ti měsíců, a v mnoha případech 2 až 3 roky. Důvodem je nutnost zmapovat jeho chování v průběhu všech čtyř ročních období, hnízdění, tahu i zimování, kdy minimální doba - 1 rok: Slouží k získáni základního přehledu o tom, jak a kdy ptáci lokalitu a vzdušný prostor nad ni využívají. Prodloužená doba, tedy 2-3 roky je potom vyžádána, pokud se v zájmovém území nachází chráněné ptačí území, migrační koridor nebo citlivé druhy, aby se vyloučil vliv výkyvů počasí na hnízdění v jednotlivých letech. Jelikož je ledňáček vázán na vodní toky a plochy, sledují se hlavně jeho přeletové trasy a případné kolizní riziko s rotujícími listy turbín. Jakožto indikátor čistých vod a druh živici se zejména drobnými rybami, larvami a některými obojživelníky také závislými na čistotě vody by během výstavby a samotnou výstavbou také D ledňáček říční mohl přijít do velkého ohrožení. 3. je třeba také zdůraznit, že lokality obsazené ledňáčky, přirozené, neupravené vodní toky, mohou být velmi významné i pro mnoho dalších druhů živočichů včetně těch, které sice nejsou zvláště chráněné, ale mohou být uvedeny v červených seznamech pro příslušné skupiny živočichů, a to i ve vysokých kategoriích ohroženi. Požaduji tedy důkladné přezkoumáni a monitoring chráněných a ohrožených druhů těchto živočichů. 4. V území nelze vyloučit ani další z řady chráněných a zvláště chráněných ptactev, netopýrů a jiných živočichů, jako třeba výr velký, čáp bílý anebo chráněný druh moták lužní. Ochrana ptactva: V případě větrných elektráren stávající biokoridory slouží jako hlavni tahy pro chráněné druhy ptáků, u kterých hrozí přímé riziko kolizi s rotory turbín. 5. Dalšími ohroženými druhy živočichů plánovanou výstavbou VTE jsou rys a vlk, neboť plánované území zasahuje do koridoru těchto velkých savců. **Migrační koridory a fragmentace krajiny:** Deklarované zachování prostupnosti neodpovídá realitě, neboť dochází k bariérovému efektu a k fragmentaci území.	vodní režim a podzemní vody bude předmětem podrobného posouzení v navazujícím řízení. Posouzení kumulativních vlivů na životní prostředí proběhlo v rámci VVURÚ na úrovni koncepce, a to jak pro AOV44 individuálně, tak pro Změnu č. 2 ÚRP jako celek. Záměry v akceleračních oblastech podléhají posouzení vlivů dle § 11 ZOZE v rámci jednotného environmentálního stanoviska; EIA dle zákona č. 100/2001 Sb. se pro záměry ve vymezených akceleračních oblastech nebude opakovaně vyhotovovat v rámci stavebního řízení (§ 11 odst. 5 ZOZE). Návrh Změny č. 2 ÚRP byl připraven v souladu s platnou legislativou ČR a EU, včetně zákona č. 249/2025 Sb. (ZOZE) a směrnice RED III; vymezení akceleračních oblastí a podmínky v územních opatřeních jsou stanoveny na základě zákona a v jeho mezích. Konkrétní záměry se nadále povolují v souladu se stavebním zákonem za podmínek stanovených v územním opatření.

Poř. č.	Připomínkové místo	Číslo jednací	Článek	AO	Připomínka	Vyhodnocení
					Územní Systém Ekologické Stability: Návrh těchto zón připouští zásahy do biokoridorů, což je v rozporu s jejich funkci a může vést k narušeni ekologické stability území. 6. Netopýři, hmyz a potravní řetězce: Ochrana je řešena až následným monitoringem, nikoli prevenci, což neodpovídá principům ochrany přírody **Navržená opatřeni jako monitoring při provozu, anebo vypínání turbín nepředstavují prevenci, ale pouhé zmírněni dopadů.** A nejenom to, ale už samotná příprava výstavby, kdy je nutno přepravit materiály na daná místa, vykácet porosty, připravit cesty pro veliké stroje, destruktivně ničí strukturu biotopů, které jsou životním prostředím některých z těchto druhů. Umístěni větrných elektráren v těchto trasách vytvoří nepropustnou bariéru, což vede k izolaci biotopů a postupné degradaci místní biodiverzity. **Akcelerační zóny mají být dle zákona 249/2025 Sb. (ZOZE) vymezeny tak, aby neměly významný dopad na životní prostředí. Průnik zóny s funkčními biokoridory a biocentry tento princip přímo porušuje.** **B) <u>Vodní režim a klimatické dopady:</u> Doložení hydrogeologického posouzeni zaměřeného na vliv zemních prací, základových konstrukci a infrastruktury na podzemní vody, prameniště a vodní režim území.** Návrh nedostatečně posuzuje dopady na vodní režim a mikroklimatické podmínky v území. Realizace větrných elektráren a související infrastruktury (zpevněné plochy, přístupové komunikace, základy staveb) vede k: 1. omezení přirozené infiltrace srážkové vody do půdy 2. změně odtokových poměrů v území 3. narušeni retenční schopnosti krajiny 4. zvýšení rizika lokálního vysychání půdy a krajiny Stanovené minimální odstupy od vodních toků (např. 8 m) nereflektují skutečný rozsah možných hydrologických dopadů. Současně není vyhodnocen vliv na mikroklima krajiny, zejména ve vztahu k zadržováni vody, proudění vzduchu a celkové stabilitě krajinného prostředí. Zhutnění i samotná výstavba vte může zasáhnout prameny, spodní vody, porušit prostupnost půd a jednotlivých vrstev půdního profilu. V kontextu probíhající klimatické změny je přitom **ochrana vodního režimu a schopnosti krajiny zadržovat vodu zásadním veřejným zájmem.** Obnovení spodních vod může být dlouhodobé nebo dokonce nevratné. K tomu bych také chtěla dodat, že v blízkosti navržených oblastí se nachází studánka Dobrá Voda, což je studánka s pitnou vodou. výstavbou by tato studánka mohla být ohrožena a voda nenávratně znečištěna. Žádám tedy také o posouzeni a studii dopadů na vodní toky a podzemní vody spojené s plánovanou výstavbou. **C) <u>Krajinný ráz</u>** **Žádám o posouzení vlivu na krajinný ráz a kulturní hodnoty tohoto území, zejména s ohledem na charakter krajiny a jeho okolí.** Navržená lokalita se nachází v oblasti s mimořádně vysokou estetickou a harmonickou hodnotou podhorské krajiny Šumavského podhůří. Navrženými oblastmi vede stezka s malebnými výhledy na	

Poř. č.	Připomínkové místo	Číslo jednací	Článek	AO	Připomínka	Vyhodnocení
					kopce Šumavy. výstavbou se však tato krajina a také výhledy nenávratně zničí. Kraj by tímto také přišel o návštěvníky. Návrh Změny č. 2 ÚRP dále opomíjí bezprostřední dopady na nemovité kulturní památky dotčených obcí. opomíjí poutní místo Dobrá Voda u Milejovic s křížovou cestou, opomíjí osadu Dobrš u Čepřovic, historické jádro Hoštic a také vizuální osy k zřícenině hradu Helfenburk. Instalace technologických celků by **nenávratně poškodila krajinný ráz** a biopotenciál daného území. Samostatná výstavba navíc přináší devastaci krajiny v důsledku dopravy tisíců tun materiálu po nevyhovujících komunikacích a tím pádem i stavby nutných příjezdových cest, kácení porostů kvůli napojeni k elektrárnám a zhutněni půd kvůli nutnosti dopravit materiály na místo určeni. Navrhované větrné elektrárny o výšce až cca 250 m představují výrazně dominantní technické prvky, které zásadním způsobem mění harmonické měřítko, strukturu i vnímáni krajiny. **D) <u>Bezpečnost a odpovědnost</u>** Není řešeno **riziko havárií**, jakožto požár, pád části konstrukce nebo únik provozních kapalin. Nejsou vyhodnoceny **sekundární dopady** jako například šířeni požáru do okolí, kontaminace půdy a kontaminace vody. Není jasně stanoveno, **kdo nese odpovědnost za případnou újmu** na zdraví a majetku obyvatel. Není zajištěna dostatečná ochrana obyvatel v případě mimořádných událostí. **E) <u>Kumulativní dopady na kvalitu života občanů</u>** **Není doloženo komplexní posouzeni kumulativních dopadů zahrnujících hluk, infra zvuk, stroboskopický efekt, světelné zatíženi, technickou infrastrukturu a komplexní posouzeni dlouhodobé změny krajinného rázu. Není doloženo posouzeni přímých i nepřímých dopadů na kvalitu života obyvatel, včetně hluku, vibraci, stíněni, stroboskopického efektu, a dlouhodobého vlivu na obytné prostředí.** Výstavba VTE **nepředstavuje pouze** jednotlivé stavby, ale zahrnuje i nové komunikace, manipulační plochy, kabelové trasy a další technickou infrastrukturu, jejichž dopady mohou být dlouhodobé a obtížně vratné. **Za nepřiměřené považuji zejména přesouvání zásadních otázek týkajících se ochrany přírody, vody, krajiny a zdraví obyvatel až do navazujících řízení.** **Čím vyšší je míra nejistoty ohledně budoucích dopadů, tím vyšší by měla být míra požadovaného monitoringu a odborného doložení.** V případě nedostatečného doložení výše uvedených skutečnosti poZaduji neschváleni záměru v navržené podobě. Tímto s návrhem týkajícím se Územního opatřeni k AOV44 a AOV45 **nesouhlasím** a požaduji jeho **vyřazení nebo zásadní přepracování**, neboť výkazuje **závažné nedostatky** z hlediska zákonnosti, ochrany životního prostředí i dopadů na obyvatele v dané oblasti a jejím okolí. **<u>Zákonnost a nesoulad s právními předpisy ČR</u>** **1) Rozpor se zákonem č. 500/2004 Sb., správní řád:** Návrh je nepřezkoumatelný, protože neobsahuje konkrétní podklady pro dané území. Nebyl zjištěn stav bez důvodných pochybností (§ 3). Neexistuje dostatečné odůvodnění (§ 68).	

Poř. č.	Připomínkové místo	Číslo jednací	Článek	AO	Připomínka	Vyhodnocení
					2) Rozpor se zákonem č. 100/2001 Sb. (EIA/SEA) Dokumentace SEA je neúplná a věcně nedostatečná. Chybí posouzení: kumulativních vlivů, variantního řešeni, konkrétních dopadů na území. **3) Rozpor se zákonem č. 114/1992 Sb. (ochrana přírody a krajiny)** Kde se jedná o ochraně přírody a krajiny, neboť" připouští zásahy do území s výskytem zvláště chráněných druhů a prvků ÚSES bez jejich dostatečné ochrany. Dále se jedná o ohroženi krajinného rázu (§ 12). Narušení ekologické stability. Zásah do biotopů a migračních tras. **4) Rozpor se stavebním zákonem** Návrh představuje industrializaci volné krajiny bez dostatečného odůvodněni. Ochrana hodnot území (§ 18 a § 19), požadavek na udržitelný a vyvážený rozvoj. **Nesoulad s právem Evropské unie** **1) Dle směrnice o ptácích (2009/147/ES) a o stanovištích (92/43/EHS)** nelze vyloučit negativní vliv na chráněné druhy, které v této oblasti žijí. Navíc chybí dostatečné biologické podklady. **Rozpor** s požadavkem vyloučeni významného vlivu. **2) Směrnice EIA (2011/92/EU)** Naprosto nedostatečné zapojeni veřejnosti souběžně s nedostatečným vyhodnocení vlivů. **3) Směrnice RED III (2023/2413)** Vymezeni ve volné krajině je v rozporu s principem minimalizace dopadů. Nebyla doložena priorita využití zastavěných ploch, brownňeldů, a technicky narušených území. **4) Princip předběžné opatrnosti (Čl. 191 SFEU)** Politika Unie v oblasti životního prostředí přispívá k sledování nás|edujÍcÍch cIlů: zachováni, ochrana a zlepšováni kvality životního prostředí, ochrana lidského zdraví, uvážlivé a racionální využíváni přírodních zdrojů, **5) Evropská úmluva o krajině (European Landscape Convention), ETS No. 176:** nedostatečná ochrana krajiny jako základní složky životního prostředí, ignorování charakteru území, nedostatečné zapojení veřejnosti do rozhodováni o zásazích do krajiny. **6) Aarhuská úmluva (Convention on Access to Information, Public Participation in Decision-making and Access to justice in Environmental Matters), 1998:** omezení práva veřejnosti na informace, omezení účasti veřejnosti na rozhodovacích procesech, omezeni práva veřejnosti na přistup k právní ochraně v záležitostech životního prostředí. **Nedostatky SEA a podkladů** Bez těchto podkladů nelze učinit kvalifikovaný závěr: absence terénních biologických průzkumů, práce pouze s mapovými podklady (nedostatečné), chybí reálná data o výskytu druhů, variantní řešení, posouzeni vlivu na zdraví. **Narušeni krajiny a životního prostředí** Navržené řešení povede k zásadní změně krajinného rázu, ke vzniku bariér v krajině, k narušeni ekologické konektivity, celkové zatíženi území, k znehodnocení zemědělské půdy, znehodnoceni vod, a k zničeni migračních tras živočichů. výška staveb (180 m a vyšší) znamená nadregionální dopad. **Dopady na obyvatele** Návrh nedostatečně řeší negativní vliv na: hluk a nízkofrekvenční hluk, stroboskopický efekt, světelné zatížení, kvalitu bydlení a hodnotu nemovitosti. **Kumulativní a systémové dopady**	

Poř. č.	Připomínkové místo	Číslo jednací	Článek	AO	Připomínka	Vyhodnocení
					Hrozí nevratná degradace území, neboť není řešeno souběžné působeni více projektů, únosnost krajiny a celkové zatíženi území **<u>Absence variantního řešení</u>** Není doloženo, že byly posuzovány jiné lokality a méně konfliktní varianty, jedná se o porušeni základního principu plánování. Nebyla rovněž posouzena tzv. nulová varianta (varianta O), tedy stav území před realizací záměru, což znemožňuje objektivní hodnocení dopadů. **<u>Vyloučení EIA a nedostatečné posouzení vlivů</u>** Navržené vymezení akceleračních oblasti má zásadní dopad i z hlediska následného povolování záměrů, neboť v těchto oblastech dochází k omezeni, resp. vyloučeni standardního posuzováni vlivů na životní prostředí (EIA). O to vyšší nároky musí být kladeny na kvalitu, úplnost a konkrétnost podkladů a vyhodnoceni vlivů na životní prostředí již na úrovni tohoto návrhu, neboť územní opatřeni dle ZOZE nemůže plnohodnotně nahradit individuální posouzeni konkrétních záměrů. Předložený návrh však tyto požadavky nenaplňuje, zejména postrádá dostatečné vyhodnoceni konkrétních lokálních dopadů, kumulativních vlivů vÍce záměrů v území a jejich dopadů na krajinný ráz, obytné prostředí a veřejné zdraví. **<u>Hlavní požadavek</u>** Navrhuji: 1) **Vyřazení výše uvedené akcelerační oblasti z návrhu** nebo 2) Zároveň (pro případ, že nebude tomuto požadavku vyhověno) **požaduji, aby návrh změny č. 2 URP ČR nebyl v této části schválen a byl vrácen k zásadnímu přepracování**, a to zejména po doplnění: • **posouzení vlivu na lokality Natura 2000** dle ČI, 6 odst. 3 směrnice 92/43/EHS • dostatečný biologický průzkum **odpovídající metodikám MŽP v různých ročních obdobích** • hodnocení vlivu na populace **netopýrů a chráněných a ohrožených** druhů živočichů • posouzení **kumulativních vlivů v širším území** • hodnocení dopadů na **krajinný ráz** • **hodnocení dopadů** na využití nemovitosti vlastníků v dosahu navrhovaných 500 m od obytné zástavby a přímý dopad vymezení AO na výkon vlastnických práv těchto vlastníků, včetně uvedeni metodiky, podle které se určuje vzdálenost od zastavěného území • **zdůvodnění** nevyužití brownfieldů a narušených území uvedených v Národní databázi brownfieldů Do doby doplněni těchto podkladů nelze území považovat za způsobilé pro vymezeni akcelerační oblasti. Podané připomínky jsou blanketní, podatel si vymezuje právo připomínky doplnit ve lhůtě 15 dnů ode dne veřejného projednáni. **<u>Závěr</u>** Závěr Návrh v předložené podobě není dostatečně odůvodněný, není podložen odbornými daty, je v rozporu s právními předpisy ČR i EU a může mít závažné dopady na krajinu, vody, živočichy, životní prostředí a obyvatele, proto požaduji především vyřazeni Územního opatřeni k AOV44 z návrhu Změny č. 2 Územního rozvojového plánu ČR. Pro případ, že tomuto požadavku nebude vyhověno, požaduji zásadní přepracováni Návrhu Změny č. 2 ÚRP ČR tak, aby byl v souladu s právními předpisy a byly řádně vyhodnoceny jeho dopady.	

Poř. č.	Připomínkové místo	Číslo jednací	Článek	AO	Připomínka	Vyhodnocení
					Žádám, aby tato připomínka byla řádně vypořádána v souladu se zákonem a aby bylo uvedeno konkrétní odůvodněni přijatého řešeni.	
6837.	Pavel Orel, ml.	MMR-43476-2026-81	99czt	AOV66	Věc: Připomínka k návrhům Změny Č.2 Územního rozvojového plánu a územních opatření. Vznáším připomínku k Návrhu změny Č.2 územního rozvojového plánu, Vyhodnocení vlivů návrhu změny Č.2 územního rozvojového plánu na udržitelný rozvoj území, Návrhů jednotlivých územních opatření k akceleračním oblastem vymezených v návrhu zrněny č. 2 územního rozvojového plánu ke stanovené akcelerační zóně AOV 66 Radostín: - VTE mají negativní vliv na pohodu bydlení, není provedeno zjištění a hodnocení vlivu hluku, světelných (stroboskopických) efektů - akcelerační zóna je stanovena na nejlepších pozemcích sloužících k zemědělskému hospodaření - vysoce chráněné půdy (I, a II třída ochrany) - zóna znehodnotí ceny nemovitostí - zóna s VTE znehodnotí oblast pro agroturistiku a cykloturistiku - oblast bude nezajímavá pro rekreaci a odpočinek Nesouhlasím s návrhem akcelerační zóny AOV66 Radostín v katastrálním území Radostína nad Oslavou	**Akceptováno jinak.** Akcelerační oblast AOV66 – Radostín byla vypuštěna.
6838.	Eva Mácová	MMR-43477-2026-81	99czi	AOV55	1. Negativní dopady na kvalitu bydlení Lokalitu jsme si s rodinou zvolili pro klidné bydlení v blízkosti přírody a možnosti růstu a vývoje našich dětí bez negativních vlivů městského prostředí a obdobných průmyslových vlivů. Máme vážné obavy z negativních dopadů provozu větrných elektráren, zejména z dlouhodobého hluku, nízkofrekvenčních vibrací, nočního světelného znečištění a stroboskopického efektu. 2. Narušení krajinného rázu a klidového charakteru oblasti Dotčené území se nachází v přírodně a rekreačně hodnotné krajině v blízkosti vodní nádrže Hracholusky. Oblast je charakteristická rozsáhlými lesními porosty, klidným venkovským prostředím a absencí průmyslových staveb obdobného rozsahu. Výstavba větrných elektráren o výšce přesahující 200 metrů by znamenala zásadní a trvalé narušení krajinného rázu, horizontu krajiny i celkového charakteru území. 3. Dopady na přírodu, lesní ekosystém a volně žijící zvěř Území je součástí rozsáhlého lesního prostředí s výskytem početných stád lesní zvěře. Oblast slouží jako přirozený migrační a klidový prostor pro volně žijící živočichy. Realizace větrných elektráren a související infrastruktury může vést k narušení přirozeného prostředí zvěře, fragmentaci krajiny a zhoršení stability místního ekosystému. 4. Riziko negativních dopadů na ptactvo a netopýry Vzhledem k blízkosti lesních porostů a vodní nádrže Hracholusky se v lokalitě přirozeně vyskytuje řada druhů ptáků a netopýrů, kde z chráněných druhů, které zde lze pozorovat jsou např. Luňák červený, Dudek chocholatý, Drozd či Strakapoud. Větrné elektrárny mohou představovat významné riziko kolizí a zároveň narušovat migrační trasy, hnízdní podmínky a přirozené prostředí těchto živočichů. Požadujeme důkladné biologické posouzení celé lokality a vyhodnocení všech dopadů na místní faunu a krajinu. 5. Snížení hodnoty nemovitostí a zhoršení rekreačního potenciálu oblasti	**Neakceptováno.** Vymezení akceleračních oblastí proběhlo na základě biologického posouzení konkrétních navrhovaných území podle § 11 odst. 3 resp. 4 zákona č. 249/2025 Sb. (ZOZE), jehož výsledky spolu s výsledky vyhodnocení vlivů na životní prostředí (SEA/VVURÚ, Příloha 5 k Změně č. 2 ÚRP) byly zapracovány do návrhu; oblasti, u nichž autorizované osoby identifikovaly významné negativní nebo kumulativní vlivy, byly ze Změny č. 2 ÚRP vyloučeny (odůvodnění Změny č. 2 ÚRP, odst. 32). Pro výběr ploch akceleračních oblastí byla využita mapa citlivosti ptáků vůči VTE zpracovaná Českou společností ornitologickou; území s extrémním a vysokým kolizním rizikem do akceleračních oblastí zahrnuta nebyla. Pro každou akcelerační oblast bylo zpracováno biologické posouzení, jehož výsledky byly zapracovány do podmínek územních opatření (ochrana biotopů, biologický dozor, monitoring mortality ptáků, detekční systémy, selektivní odstávky). Nebyly identifikovány významné negativní vlivy, které by bránily vymezení akceleračních oblastí. Posouzení kumulativních vlivů na životní prostředí a veřejné zdraví proběhlo v rámci VVURÚ na úrovni koncepce, a to jak pro každou akcelerační oblast individuálně (karty AO, příloha č. 2 SEA), tak pro Změnu č. 2 ÚRP jako celek. Obavy z hluku, stroboskopického efektu a dopadů na pohodu bydlení jsou řešeny povinností zpracovat ke každému záměru VTE hlukovou studii a studii minimalizace shadow flicker efektu; zákonné hygienické limity musí záměry splnit v navazujícím stavebním řízení. Minimální vzdálenost 500 m od obytné zástavby sídel snižuje rizika pro obyvatele. Vliv na vodní režim a podzemní vody bude předmětem podrobného posouzení v navazujícím řízení. Záměry v akceleračních oblastech podléhají posouzení vlivů dle § 11 ZOZE v rámci jednotného environmentálního stanoviska;

Poř. č.	Připomínkové místo	Číslo jednací	Článek	AO	Připomínka	Vyhodnocení
					Krajina v okolí obce Písek a vodní nádrže Hracholusky má významnou přírodní a rekreační hodnotu, kterou považujeme za důležité chránit. Máme obavy, že realizace navrhované akcelerační zóny povede ke snížení hodnoty okolních nemovitostí a výrazně poškodí rekreační a estetickou hodnotu celé oblasti. 6. Riziko šíření nízkofrekvenčního chvění a seismických vln Zde máme obavu z narušení systémů podzemních vod, stejně tak ze zásadního narušení klidu prostřednictvím resonance přenášející se do základů naší nemovitosti. Případně dalších negativních vlivů, které se z důvodu nízkofrekvenčního chvění a seismických vln dají očekávat. Z výše uvedených důvodů žádáme, aby byla akcelerační zóna AO55 z návrhu odstraněna, případně zásadně přepracována.	EIA dle zákona č. 100/2001 Sb. se pro záměry ve vymezených akceleračních oblastech nebude opakovaně vyhotovovat v rámci stavebního řízení (§ 11 odst. 5 ZOZE). Konkrétní záměry se nadále povolují v souladu se stavebním zákonem za podmínek stanovených v územním opatření. Vliv VTE na turistický potenciál a rekreaci bude předmětem posouzení v navazujících řízeních; samotné vymezení akcelerační oblasti v ÚRP nezakládá právo na výstavbu VTE ani nevylučuje jiné využití území.
6839.	Jaroslav Miřátský	MMR-43478-2026-81	99czzg	AOV83	**Věc: Připomínka k návrhu Změny č. 2 ÚRP** **Jméno a příjmení:** Jaroslav Miřátský **Území dotčené připomínkou:** Katastrální území obce *(označeno křížkem)* Stránka u Mšena Tajná X Ostrý **Text připomínky** **Text připomínky** Podatel nesouhlasí s vymezením akcelerační oblasti AOV83 a žádá, aby tato akcelerační oblast nebyla ve Změně č. 2 Územního rozvojového plánu vymezena a aby nebylo vydáno územní opatření AOV83. **Odůvodnění uplatněné připomínky** **1. Direktivní vymezení AOV** Podatel se domnívá, že není nezbytné (a neplyne to ani ze směrnice EU RED III), aby akcelerační oblasti pro VTE (dále jen „AOV“) byly vymezeny direktivně na celostátní úrovni. Je naprosto dostačující, když by Změna č. 2 Územního rozvojového plánu (dále jen „Změna č. 2“) dala obcím povinnost, aby prověřily možnosti vymezení AOV v územních plánech. Na základě tohoto pokynu by samosprávy znalé místních poměrů po dohodě s občany vymezily vhodné lokality pro VTE. Díky tomu by byly zohledněny s potřebnou pečlivostí a v nutné podrobnosti zásahy do veřejných zájmů, které není možné na úrovni Změny č. 2 zhodnotit, neboť to její velké měřítko neumožňuje. **2. Diskriminační vymezení AOV** Ve Změně č. 2 ÚRP není dostatečně vysvětleno, proč je třeba vymezit akcelerační oblasti právě tak, jak to činí Změna č. 2, jinými slovy není pochopitelné, proč právě počet AOV, se kterým Změna č. 2 počítá, povede ke splnění klimatických a energetických cílů a proč vymezení jiné oblasti již není zapotřebí nebo proč by klimatické a energetické cíle nemohly být plněny i bez AOV83, když není ke splnění těchto cílů (které ani nejsou ve Změně č. 2 specifikovány) zapotřebí ani o jednu AOV více.	**Neakceptováno.** Akcelerační oblast AOV83 – Chorušice byla zmenšena oproti původnímu návrhu. Vymezení akceleračních oblastí proběhlo na základě biologického posouzení konkrétních navrhovaných území podle § 11 odst. 3 resp. 4 zákona č. 249/2025 Sb. (ZOZE), jehož výsledky spolu s výsledky vyhodnocení vlivů na životní prostředí (SEA/VVURÚ, Příloha 5 k Změně č. 2 ÚRP) byly zapracovány do návrhu; oblasti, u nichž autorizované osoby identifikovaly významné negativní nebo kumulativní vlivy, byly ze Změny č. 2 ÚRP vyloučeny (odůvodnění Změny č. 2 ÚRP, odst. 32). Posouzení kumulativních vlivů na životní prostředí a veřejné zdraví proběhlo v rámci VVURÚ na úrovni koncepce, a to jak pro každou akcelerační oblast individuálně (karty AO, příloha č. 2 SEA), tak pro Změnu č. 2 ÚRP jako celek. Územní opatření pro VTE ukládají povinnost vypracovat hlukovou studii zahrnující všechny stávající zdroje hluku v dotčeném území. Výsledky posouzení krajinného rázu v rámci VVURÚ vedly k zcela vypuštění 16 původně uvažovaných akceleračních oblastí a ke snížení limitu maximální výšky elektráren u 48 z 80 zbývajících oblastí pro VTE. Podmínky v územních opatřeních dále omezují barevné řešení doprovodných staveb a rozsah trvalých terénních úprav. Záměry v akceleračních oblastech podléhají posouzení vlivů dle § 11 ZOZE v rámci jednotného environmentálního stanoviska; EIA dle zákona č. 100/2001 Sb. se pro záměry ve vymezených akceleračních oblastech nebude opakovaně vyhotovovat v rámci stavebního řízení (§ 11 odst. 5 ZOZE). Obavy z hluku, stroboskopického efektu, infrazvuku a vibrací jsou řešeny povinností zpracovat ke každému záměru VTE hlukovou studii; zákonné hygienické limity musí záměry splnit v navazujícím stavebním řízení. Konkrétní bezpečnostní podmínky (odlet

Poř. č.	Připomínkové místo	Číslo jednací	Článek	AO	Připomínka	Vyhodnocení
					Lokalita, kde je AOV83 přitom není nijak výjimečná z hlediska potenciálu pro VTE (nebo alespoň není ve Změně č. 2 přesvědčivě popsáno, proč se AOV83 svým větrným potenciálem tak výrazně odlišuje od dalších oblastí, kde AOV vymezeny nebyly). Lze tedy předpokládat, že existují i jiné shodné oblasti, kde však z nejasných důvodů AOV nebyly vymezeny. To považuje podatel za diskriminační. Diskriminovány jsou i samosprávy, na jejichž území jsou AOV vymezeny. Vymezení AOV totiž představuje jakousi stavební uzávěru, kdy obec nemůže v dotčeném území měnit územní plán podle svých potřeb, ale musí respektovat vymezenou AOV. Vedle toho pak nebudou investoři VTE motivováni, aby s obcí uzavřeli férovou plánovací smlouvu a poskytli obci a jejím občanům dostatečné kompenzace za negativní dopady provozu VTE. Záměry VTE povolované v AOV totiž budou protežovány a jejich výstavba výrazně usnadněna. Tato diskriminace přímo ovlivňuje i občany samospráv. **3. <u>Nedostatečné posouzení vlivů</u>** Vymezení AOV s největší pravděpodobností povede k tomu, že záměry VTE v nich umisťované budou upřednostňovány a nedojde už nikdy k řádnému posouzení jejich negativních dopadů na životní prostředí, na zdraví a životy lidí. Proto by mělo být vyhodnocení vlivů Změny č. 2 a územního opatření pro AOV83 extrémně podrobné a kvalitní, prakticky na úrovni EIA. Překážkou pro takové podrobné posouzení je ale fakt, že je měřítko Územního rozvojového plánu příliš velké a neumožňuje skutečně posoudit dopady vymezení AOV (jiné by to bylo na úrovni územního plánu, resp. v procesu EIA se znalostí konkrétního záměru). Vzhledem k tomu, že na vymezení akceleračních oblastí naváže zrychlené a zjednodušené povolovací řízení před Dopravním a energetickým stavebním úřadem (DESÚ), v rámci kterého bude úřad prakticky pouze ověřovat, zda jsou záměry v souladu s vágními a nicneříkajícími podmínkami územního opatření AOV83. V souladu s těmito obecnými podmínkami ale budou téměř jakékoliv záměry, což znamená, že vlivy VTE realizovaných v AOV83 nebudou nikdy reálně posouzeny. Podatel se domnívá, že je nezbytné, aby všechny vlivy VTE byly skutečně a podrobně posouzeny. Vágní posouzení Změny č. 2 nebo územního opatření AOV83 je naprosto nedostatečné. Podatel se domnívá, že vadné posouzení dopadů VTE může mít nejen přímý vliv na jeho zdraví včetně psychické pohody, ale také to může ovlivnit socioekonomický rozvoj obce, ve které žije. Podatel ještě připomíná, že nedošlo ke kumulativnímu zhodnocení vlivů v důsledku vymezení tří AOV v těsné blízkosti (AOV82, AOV83 a AOV84). **4. <u>Zanedbatelné pozitivní vlivy vymezení AO</u>** V odůvodnění Změny č. 2 ani územního opatření není možné dohledat vyčíslení přínosu AOV83 pro snížení energetické závislosti anebo snížení produkce CO2. Ve vyhodnocení vlivů územního opatření AOV83 se ale uvádí k pozitivním vlivům (přínosům) vymezení AOV a realizace VTE: *„Zanedbatelný až mírně pozitivní vliv k ochraně klimatu uplatnění AO se uplatní v globálním měřítku, tedy i z hlediska přeshraničního působení.“* V dokumentaci Změny č. 2 a územního opatření je tedy přiznáno, že přínosy VTE realizovaných v AOV83 budou zanedbatelné, byť chybí konkrétní čísla. V takové situaci není pochopitelné, jak mohl zájem na vymezení AOV83 převážit nad ostatními konkrétně specifikovanými veřejnými zájmy, které naopak výstavba VTE ovlivní výrazně (byť to nekvalitně zpracované vyhodnocení Změny č. 2 a územního opatření nepřiznává). Dále se ve vyhodnocení územního opatření AOV83 uvádí: *„Vlivy na ovzduší v době výstavby zanedbatelné (prašnost při přesunu zemin, emise ze spalování PHM, sekundární prašnost), v době provozu mírně pozitivní z důvodu náhrady spalovacích zdrojů při výrobě el. energie.“* Vzhledem k tomu, že se ve vyhodnocení uvádí, že vliv AOV83 na ochranu klimatu bude zanedbatelný, bude logicky	námrazy, požár, pád konstrukce) jsou stanovovány stavebním úřadem v rámci povolování záměru. Územní plánování na celostátní úrovni je výkonem státní správy; jeho výsledky nepodléhají schválení orgány územních samosprávných celků. Vymezení AO nezakládá možnost vyvlastnění ani nezasahuje do práva na nedotknutelnost obydlí.

Poř. č.	Připomínkové místo	Číslo jednací	Článek	AO	Připomínka	Vyhodnocení
					zanedbatelný rozsah, ve kterém VTE realizované v AOV83 nahradí spalovací zdroje. Změna č. 2 ani územní opatření tento závěr nevyvrací, neobsahují totiž vyčíslení toho, v jak velkém rozsahu VTE realizované v AOV83 nahradí spalovací zdroje a jaký přesně vliv bude mít tato náhrada na cíle sledované Změnou č. 2, tedy snížení energetické závislosti ČR a snížení produkce CO2. Je také třeba řádně vyhodnotit, proč těchto cílů nelze dosáhnout jinými způsoby (zvýšení počtu bloků JEDU, popř. JETE, rozvoj vodíkové infrastruktury v souladu s Vodíkovou strategií ČR, větší důraz na rozvoj FVE). Proto ani blíže nespecifikovaná náhrada spalovacích zdrojů není důvod, proč by měl zájem na vymezení AOV83 převážit nad jinými zájmy v území. **5. <u>Výška VTE a rozloha AO</u>** Ve Změně č. 2 ani v územním opatření pro AOV83 není vysvětleno, proč byla zvolena právě tato rozloha AO a proč má AOV právě tyto konkrétní hranice a proč právě toto vymezení AOV povede ke splnění cílů Změny č. 2. Jinými slovy není vysvětleno, proč nemůže být AO vymezena jiným způsobem tak, aby kupř. byly VTE umisťovány v dostatečné vzdálenosti od zastavěného území a zastavitelných ploch podle územních plánů (min 1,5 km) a není porovnáno, zda by toto jiné vymezení AOV třeba také nevedlo ke splnění cílů Změny č. 2. Podatel se domnívá, že to ale vzhledem k nespecifičnosti cílů Změny č. 2 není ani možné, proto by také vůbec neměla být AOV83 vymezena. **6. <u>Hluková zátěž, vibrace a stroboskopický efekt</u>** Podatel zásadně nesouhlasí s tím, že Změna č. 2 ani příslušné územní opatření vůbec neřeší negativní dopady hluku. Hluk totiž Změna č. 2 chápe jako normální integrální součást VTE, bez které to prostě nejde a je třeba se s tím smířit. Tento přístup nejlépe demonstruje přirovnání hluku z VTE k v podstatě příjemnému „šumění lesa“, které mohou zaregistrovat jen neurotické osoby. Podatel se proto domnívá, že hlukové vlivy nebyly zhodnoceny a ve skutečnosti to ani není možné bez znalosti konkrétního projektu. Podatel zdůrazňuje, že nepovažuje za dostatečné, aby byla hluková zátěž řešena až v hlukové studii zpracované investorem. Takový přístup není schopný zajistit reálnou ochranu lidského zdraví. Podatel dále nesouhlasí s tím, že vůbec nedošlo k posouzení vlivů infrazvuku, nízkofrekvenčního hluku a vibrací, ačkoliv odborné studie upozorňují na rizika spojená s těmito doprovodnými jevy provozu VTE. Podatel se domnívá, že nebyl ani řádně zhodnocen vliv vibrací na nemovitosti. Stejně tak nebyl řádně posouzen z hlediska vlivů tzv. stroboskopický efekt, kdy se posouzení zejména nezaměřilo na obtěžující dopady stroboskopického efektu. **7. <u>Vlivy na krajinný ráz</u>** Větrné elektrárny mají zásadní vlivy na krajinný ráz. Ve Vyhodnocení vlivů územního opatření AOV83 se uvádí: *„Z analýzy viditelnosti vyplývá, že hodnocené území se vyznačuje vysokou koncentrací kulturně-historických hodnot a zároveň velmi citlivým vztahem ke krajině Kokořínska a k ikonické dominantě Bezdězu. V bezprostředním okolí se uplatňuje kostel Nanebevzetí Panny Marie, kostel sv. Jakuba Většího, fara, kaple Nejsvětější Trojice, zámek a historická venkovská zástavba. Ve vzdálenosti do 2 km navazují kostel sv. Martina, radnice, sokolovna a další objekty utvářející obraz sídla. V širším území do 5 km a 15 km se pak prosazuje mimořádně bohatý soubor památek, včetně hradu Kokořín, hradu Houska, hradišť, kostelů, tvrzí, zámků a historických areálů. Rozhodující hodnotou je zde ochrana vnitřní scenérie Kokořínska a nerušených výhledů na Bezděz. Současně je třeba zachovat obraz Mšena a jeho historického jádra v krajině, včetně vazeb na příjezdové komunikace, turistické trasy a další frekventovaná místa, odkud se uplatňují ikonické pohledy na město i na širší krajinný rámec. Bezděz zde nepůsobí jen jako vzdálená dominanta, ale jako jeden z hlavních určujících prvků krajinné identity celého prostoru.“*	

Poř. č.	Připomínkové místo	Číslo jednací	Článek	AO	Připomínka	Vyhodnocení
					Jak je možné, že všechny tyto vlivy jsou hodnoceny jako zanedbatelné, když přitom VTE budou představovat novou dominantu, která jednoznačně výrazně ovlivní krajinu, to není ve Změně č. 2 ani v územním opatření vysvětleno. Vliv VTE na krajinný ráz bude mít ještě další dopady – již napořád bude hodnota krajinného rázu snížena, takže bude možné do území umisťovat i další záměry, které by jinak kvůli ochraně krajinného rázu nebyly přípustné. **8. <u>Další negativní vlivy AOV83</u>** a) Pokles hodnoty nemovitostí Podatel se obává významného snížení hodnoty své nemovitosti v důsledku realizace větrných elektráren v oblasti AOV83. Podatel se svojí manželkou v nedávné době investoval značné finanční prostředky do pořízení domu a pozemku v dotčeném území s cílem vytvořit zde dlouhodobé zázemí pro svou budoucí rodinu. Při rozhodování o koupi nemovitosti hrály zásadní roli klidný charakter krajiny, kvalita životního prostředí a jedinečný krajinný ráz oblasti. Dokumentace Změny č. 2 ani územního opatření neobsahuje vyhodnocení možných ekonomických dopadů na vlastníky nemovitostí ani návrh případných kompenzací za vzniklou újmu. b) Riziko havárií a bezpečnost provozu Podatel postrádá posouzení rizik spojených s provozem větrných elektráren, zejména rizik požárů, technických havárií, odletu částí konstrukce, námrazy na lopatkách rotorů či jiných mimořádných událostí. Dokumentace neobsahuje dostatečné vyhodnocení možných dopadů těchto událostí na obyvatele, majetek ani okolní krajinu. Podatel se domnívá, že vzhledem k blízkosti obydlených oblastí a komunikací by tato rizika měla být podrobně analyzována již ve fázi vymezování akcelerační oblasti. c) Dopravní zatížení a vlivy během výstavby Dokumentace neřeší dopady výstavby větrných elektráren na místní dopravní infrastrukturu. Výstavba takto rozsáhlých zařízení bude nevyhnutelně spojena s přepravou nadrozměrných konstrukčních prvků, zvýšeným provozem těžké techniky a stavební činností. Podatel se obává zvýšené hlučnosti, prašnosti, zhoršení bezpečnosti silničního provozu a případného poškození místních komunikací, přičemž tyto vlivy nejsou v předložených podkladech dostatečně vyhodnoceny. d) Kumulativní dopady na kvalitu života obyvatel Podatel se domnívá, že jednotlivé negativní vlivy větrných elektráren nejsou hodnoceny v jejich vzájemných souvislostech. Současné působení hluku, infrazvuku, vibrací, stroboskopického efektu, vizuální dominance staveb, zvýšeného dopravního zatížení a změny krajinného rázu může ve svém souhrnu významně snížit kvalitu života obyvatel dotčeného území. Tyto kumulativní dopady přitom nebyly dostatečně posouzeny, ačkoliv právě jejich kombinace může mít zásadní vliv na dlouhodobou obyvatelnost území. e) Nedostatečné zohlednění názoru místních obyvatel Podatel se domnívá, že při vymezování akcelerační oblasti AOV83 nebyl dostatečně zohledněn názor místních obyvatel, kteří budou nést převážnou část negativních důsledků navrhovaného opatření. Rozhodování o tak zásadním zásahu do charakteru krajiny a kvality života v území by mělo probíhat za aktivní účasti místních samospráv a občanů, kteří mají nejlepší znalost místních poměrů a budou s důsledky tohoto rozhodnutí dlouhodobě žít.	

Poř. č.	Připomínkové místo	Číslo jednací	Článek	AO	Připomínka	Vyhodnocení
					f) Přímý dopad na podatele Podatel se svým manželem zakoupil nemovitost v dotčeném území v roce 2025 s cílem vytvořit zde dlouhodobé, klidné a bezpečné zázemí pro rodinný život a budoucí výchovu dětí. Při rozhodování o koupi nemovitosti hrála zásadní roli kvalita okolního prostředí, charakter krajiny, nízká míra hlukové zátěže a celkový venkovský charakter území. Podatel se domnívá, že vymezení akcelerační oblasti AOV83 a následná realizace větrných elektráren mohou významně negativně ovlivnit kvalitu bydlení, hodnotu investice vložené do nemovitosti i možnost nerušeného užívání vlastního majetku. Tyto dopady nebyly podle názoru podatele v předložené dokumentaci dostatečně vyhodnoceny ani zohledněny.	
6840.	Kateřina Monhartová	MMR-43479-2026-81	99cd	AOV19	Věc: **PŘIPOMÍNKA K NÁVRHU ZMĚNY Č. 2 ÚZEMNÍHO ROZVOJOVÉHO PLÁNU ČR (§ 97 zák. č. 283/2021 Sb., stavební zákon)** **PŘIPOMÍNKY K VYHODNOCENÍ VLIVŮ NÁVRHU ZMĚNY Č. 2 ÚZEMNÍHO ROZVOJOVÉHO PLÁNU NA UDRŽITELNÝ ROZVOJ ÚZEMÍ** **PŘIPOMÍNKY K NÁVRHŮM JEDNOTLIVÝCH ÚZEMNÍCH OPATŘENÍ K AKCELERAČNÍM OBLASTEM VYMEZENÝM V NÁVRHU ZMĚNY Č. 2 ÚZEMNÍHO ROZVOJOVÉHO PLÁNU** I. Úvod V souladu s možností uplatnit připomínky k návrhu Změny č. 2 Územního rozvojového plánu ČR (ÚRP ČR) podávám připomínku k vymezení akcelerační oblasti pro rozvoj výroby energie z větrné energie a rozvoj výroby energie z energie slunečního záření. **Vymezeni území dotčeného připomínkami:** Karle, Pardubický kraj Územní opatření k AO19 Trstěnice a současně na širší území, které může být navrženým řešením přímo či nepřímo ovlivněno. Připomínku podávám: jako osoba žijící v dotčeném území jako vlastník nemovitosti v dotčeném území jako osoba, která může být dotčena dopady návrhu (např. z hlediska krajiny, životního prostředí či kvality života) Jedná se o území s významnými krajinnými, přírodními a obytnými hodnotami, které nejsou návrhem dostatečně respektovány. S návrhem týkajícím se Územního opatření k AO19 **nesouhlasím** a požaduji jeho **vyřazení nebo zásadní přepracování**, neboť vykazuje závažné nedostatky z hlediska zákonnosti, ochrany životního prostředí i dopadů na obyvatele v dané oblasti. **II. Zákonnost a nesoulad s právními předpisy ČR** **1) Rozpor se zákonem č. 500/2004 Sb., správní řád** • § 3 – nebyl zjištěn stav bez důvodných pochybností • § 68 – nedostatečné odůvodnění Návrh **je nepřezkoumatelný**, protože neobsahuje konkrétní podklady pro dané území. **2) Rozpor se zákonem č. 100/2001 Sb. (EIA/SEA),** chybí posouzení:	**Neakceptováno.** Vymezení akceleračních oblastí proběhlo na základě biologického posouzení konkrétních navrhovaných území podle § 11 odst. 3 resp. 4 zákona č. 249/2025 Sb. (ZOZE), jehož výsledky spolu s výsledky vyhodnocení vlivů na životní prostředí (SEA/VVURÚ, Příloha 5 k Změně č. 2 ÚRP) byly zapracovány do návrhu; oblasti, u nichž autorizované osoby identifikovaly významné negativní nebo kumulativní vlivy, byly ze Změny č. 2 ÚRP vyloučeny (odůvodnění Změny č. 2 ÚRP, odst. 32). Pro výběr ploch akceleračních oblastí byla využita mapa citlivosti ptáků vůči VTE zpracovaná Českou společností ornitologickou; území s extrémním a vysokým kolizním rizikem do akceleračních oblastí zahrnuta nebyla. Pro každou akcelerační oblast bylo zpracováno biologické posouzení, jehož výsledky byly zapracovány do podmínek územních opatření (ochrana biotopů, biologický dozor, monitoring mortality ptáků, detekční systémy, selektivní odstávky). Nebyly identifikovány významné negativní vlivy, které by bránily vymezení akceleračních oblastí. Záměry v akceleračních oblastech podléhají posouzení vlivů dle § 11 ZOZE v rámci jednotného environmentálního stanoviska; EIA dle zákona č. 100/2001 Sb. se pro záměry ve vymezených akceleračních oblastech nebude opakovaně vyhotovovat v rámci stavebního řízení (§ 11 odst. 5 ZOZE). Posouzení kumulativních vlivů na životní prostředí a veřejné zdraví proběhlo v rámci VVURÚ na úrovni koncepce, a to jak pro každou akcelerační oblast individuálně (karty AO, příloha č. 2 SEA), tak pro Změnu č. 2 ÚRP jako celek. Návrh Změny č. 2 ÚRP byl připraven v souladu s platnou legislativou ČR a EU, včetně zákona č. 249/2025 Sb. (ZOZE), směrnice RED III a Listiny základních práv a svobod; vymezení akceleračních oblastí a podmínky v územních opatřeních jsou stanoveny na základě zákona a v jeho mezích. Námitka porušení principu předběžné opatrnosti dle čl. 191 SFEU není opodstatněná; posouzení vlivů proběhlo na koncepční úrovni v souladu s požadavky ZOZE. Zákon č. 334/1992 Sb., o ochraně ZPF, se na záměry v akceleračních oblastech vztahuje v plném

Poř. č.	Připomínkové místo	Číslo jednací	Článek	AO	Připomínka	Vyhodnocení
					• kumulativních vlivů • variantního řešení • konkrétních dopadů na území Dokumentace SEA **je neúplná a věcně nedostatečná.** **3) Rozpor se zákonem č. 114/1992 Sb. (ochrana přírody a krajiny)** • ohrožení krajinného rázu (§ 12) • narušení ekologické stability • zásah do biotopů a migračních tras **4) Rozpor se stavebním zákonem** • § 18 a § 19 – ochrana hodnot území • požadavek na udržitelný rozvoj Návrh představuje industrializaci volné krajiny **bez dostatečného odůvodnění**. **III. Nesoulad s právem Evropské unie** **1) Směrnice o ptácích (2009/147/ES) a o stanovištích (92/43/EHS)** • nelze vyloučit negativní vliv na chráněné druhy • chybí dostatečné biologické podklady **Rozpor** s požadavkem vyloučení významného vlivu. **2) Směrnice EIA (2011/92/EU)** • nedostatečné zapojení veřejnosti • nedostatečné vyhodnocení vlivů **3) Směrnice RED III (2023/2413)** nebyla doložena priorita využití: • zastavěných ploch • brownfieldů • technicky narušených území Vymezení ve volné krajině je v **rozporu s principem minimalizace dopadů.** **4) Princip předběžné opatrnosti (čl. 191 SFEU)** Politika Unie v oblasti životního prostředí přispívá k sledování následujících cílů: • zachováni, ochrana a zlepšováni kvality životního prostředí, • ochrana lidského zdraví, • uvážlivé a racionální využíváni přírodních zdrojů, **IV. Nedostatky SEA a podkladů** • absence terénních biologických průzkumů • práce pouze s mapovými podklady (nedostatečné) • chybí reálná data o výskytu druhů Bez těchto podkladů **nelze učinit kvalifikovaný závěr**.	rozsahu; vymezení AO v ÚRP nenahrazuje souhlas orgánu ochrany ZPF. Obavy z hluku a stroboskopického efektu jsou řešeny povinností zpracovat ke každému záměru VTE hlukovou studii a studii minimalizace shadow flicker efektu; zákonné hygienické limity musí záměry splnit v navazujícím stavebním řízení. Minimální vzdálenost 500 m od obytné zástavby sídel snižuje rizika pro obyvatele.

Poř. č.	Připomínkové místo	Číslo jednací	Článek	AO	Připomínka	Vyhodnocení
					<u>V. Narušení krajiny a životního prostředí</u> Navržené řešení povede k: • zásadní změně krajinného rázu • narušení horizontů a dálkových pohledů • vzniku bariér v krajině • narušení ekologické konektivity Výška staveb (160 m a vyšší) **znamená nadregionální dopad**. **<u>VI. Dopady na obyvatele</u>** Návrh nedostatečně řeší negativní vliv na: • hluk a nízkofrekvenční hluk • stroboskopický efekt • světelné zatížení • kvalitu bydlení • hodnotu nemovitostí Tyto **vlivy nejsou řádně vyhodnoceny.** **<u>VII. Kumulativní a systémové dopady</u>** Není řešeno: • souběžné působení více projektů • celkové zatížení území • únosnost krajiny Hrozí **nevratná degradace území**. **<u>VIII. Absence variantního řešení</u>** Není doloženo, že byly posuzovány jiné lokality a méně konfliktní varianty, jedná se o porušení základního principu plánování. Připomínka k odůvodněni: Rozloha akcelerační oblasti je 558,5 ha (5,6 km2). Odhadovaný maximální celkový mstalovaný výkon záměrů pro využiti obnovitelného zdroje – energie větru umístitelných v této akcelerační oblasti je 38,5 MW. Počet plánované výstavby je 11 věží. AO je vytýčena na pozemcích, které jsou využívány jako lesní porost, louky a e zemědělská půda, přičemž je do oblasti zahrnut i zábor nejkvalitnější orné půdy v ochraně I. a II. stupně ochrany. Je ohrožena ochrana a zachování dochovaných přírodních a krajinných historických hodnot tvořících typický ráz krajiny a ochrany potenciálních biotopů zvláště chráněných druhů v zemědělské krajině: t'uhýk šedý (Lanius excubitor) a t'uhýk obecný (Lanius collurio), dále potom ropucha obecná (Bufo bufo), ropucha zelená (Bufotes viridis), skokan zelený (Pelophylax esculentus), čolek obecný (Lissotriton vulgaris) a čolek horský (Ichthyosaura alpestris). Dle vyjádření České společnosti ornitologické je z hlediska ochrany ptactva značná část našeho regionu, včetně míst spadajících do současných akceleračních zón, řazena do kategorie *středního* až *extrémního*	

Poř. č.	Připomínkové místo	Číslo jednací	Článek	AO	Připomínka	Vyhodnocení
					rizika z hlediska citlivosti ptáků na VTE. V okolní krajině je potvrzen výskyt také některých ohrožených a citlivých druhů ptáků: moták lužní (Circus pygargus), káně lesní (Buteo buteo) a krkavec velký (Corvus corax). Dotčeny budou též druhy chráněné evropskou směrnici Rady č. 2009/147/ES, o ochraně volně žijících ptáků. Celkově je tak většinu Svitavska nutné z hlediska ochrany ptactva považovat za pro VTE nevhodné. Z odůvodnění: Přestože vymezeni akcelerační oblasti respektovalo mapy citlivosti ptáků a oblasti s vysokou a extrémní citlivostí byly z návrhu vyloučeny, nebylo možné se vyhnout všem detekovaným místům výskytu citlivých, vzácných a ohrožených druhů ptáků. moták lužní (Circus pygargus), káně lesní (Buteo buteo), krkavec velký (Corvus corax), křepelka polní (Coturnix coturnix), t'uhýk šedý (Lanius excubitor) a t'uhýk obecný (Lanius collurio) Značná část mikroregionu Svitavsko leží, dle údajů České společnosti pro ochranu netopýrů, v místech, kde je výstavba vte nebezpečná z hlediska ochrany netopýrů. Akcelerační zóny a místa zvažovaná přímo pro výstavbu vte tuto skutečnost často nerespektuji, přestože jde o zchd v kategoriích kriticky a silně ohrožení. jako příklad je možno uvést netopýry velkého, rezavého, večerního, vodního, brvitého, černého či vrápence malého. Vyjadřuji nesouhlas s plánovanými AO tak, jak jsou vytýčeny v bezprostřední blízkosti obce Karle, které umožňuji výstavbu vte ve všech směrech v okolí obce. Obec Karle se bude nacházet mezi dvěmi akceleračními oblastmi, a to AO19 Trstěnice - 11 věží a AO37 Karle - 27 věží. - viz příloha této připomínky. Nebyly objektivně zjištěny a prověřeny dopady na krajinu a přírodu, znehodnoceni půdy a spodních vod, vlivy na zdraví a život obyvatelstva, ani případné dopady na majetek a ceny nemovitostí, Tyto dopady zatím nebyly nijak vyvráceny, a proto není možné je nezahrnout do celkového posouzeni. **<u>IX. Hlavní požadavek</u>** Požaduji: 1) **Vyřazení výše uvedené akcelerační oblasti z návrhu** nebo 2) Zároveň (pro případ, že nebude tomuto požadavku vyhověno) **požaduji, aby návrh změny č. 2 ÚRP ČR nebyl v této části schválen a byl vrácen k zásadnímu přepracování**, a to zejména po doplnění: • posouzení vlivu na lokality Natura 2000 dle ČI. 6 odst. 3 směrnice 92/43/EHS • dostatečný biologický průzkumu odpovídající metodikám MŽP • hodnocení vlivu na populace netopýrů • posouzení kumulativních vlivů v širším území • hodnocení dopadů na krajinný ráz • hodnoceni dopadů na využiti nemovitostí vlastníků v dosahu navrhovaných 500 m od obytné zástavby a přímý dopad vymezení AO na výkon vlastnických práv těchto vlastníků Do doby doplnění těchto podkladů nelze území považovat za způsobilé pro vymezeni akcelerační oblasti. Podané připomínky jsou blanketní, podatel si vymezuje právo připomínky doplnit ve lhůtě 15 dnů ode dne veřejného projednání. **<u>X. Závěr</u>** Návrh v předložené podobě není dostatečně odůvodněný, není podložen odbornými daty, je v rozporu s právními předpisy ČR i EU a může mít závažné dopady na krajinu, životní prostředí i obyvatele, proto	

<table>
<tr><th>Poř. č.</th><th>Připomínkové místo</th><th>Číslo jednací</th><th>Článek</th><th>AO</th><th>Připomínka</th><th>Vyhodnocení</th></tr>
<tr><td></td><td></td><td></td><td></td><td></td><td>požaduji vyřazení Územního opatřeni k AO19 z Návrhu Změny č. 2 Územního rozvojového plánu ČR nebo jeho zásadní přepracování.
Žádám, aby tato připomínka byla řádně vypořádána v souladu se zákonem a aby bylo uvedeno konkrétní odůvodnění přijatého řešení.</td><td></td></tr>
<tr><td>6841.</td><td>Bc. Kateřina Jarošová</td><td>MMR-43480-2026-81</td><td>99czj
99czk</td><td>AOV56
AOV57</td><td>I. Předmět připomínek PŘIPOMÍNKY K

- NÁVRHU ZMĚNY Č. 2 ÚZEMNÍHO ROZVOJOVÉHO PLÁNU ČR (ÚRP ČR)

- VYHODNOCENÍ VLIVŮ NÁVRHU ZMĚNY Č. 2 ÚRP NA UDRŽITELNÝ ROZVOJ ÚZEMÍ (SEA)

- NÁVRHŮM JEDNOTLIVÝCH ÚZEMNÍCH OPATŘENÍ PRO AKCELERAČNÍ OBLASTI (AO) VYMEZENÝM V NÁVRHU ZMĚNY Č. 2 ÚRP

II. Odůvodnění aktivní legitimace a smyslu podávané připomínky Jako občan České republiky využívám svého zákonného práva uplatnit věcnou připomínku k návrhu Změny č. 2 Územního rozvojového plánu ČR a všech jeho částí. Tuto připomínku podávám z důvodu přímého ohrožení veřejného zájmu, ochrany zdraví obyvatel a dlouhodobé stability naší země. Považuji za nepřípustné, aby byla česká krajina, zemědělská půda a ekosystémy obětovány krátkodobým finančním zájmům úzké skupiny investorů pod záminkou energetické transformace. Svou připomínku vznáším jako ochranu základních principů suverenity státu a zachování kvality života pro budoucí generace. Současně upozorňuji na kritické bezpečnostní riziko, které vymezení těchto oblastí přináší: masivní instalace VTE a FVE zvyšuje naši závislost na zemním plynu jako nezbytném záložním zdroji pro pokrytí nestability těchto zdrojů. Dále existuje reálné riziko ohrožení suverenity státu skrze technologickou zranitelnost, neboť výrobci VTE a FVE disponují systémy pro vzdálenou správu, což umožňuje třetím stranám potenciální manipulaci s našimi energetickými zdroji. Považuji za zcela nepochopitelné, že veřejní činitelé v rámci plánování takto zásadně ohrožují energetickou bezpečnost státu, a požaduji, aby se z těchto kroků zodpovídali. Svou připomínku vznáším jako ochranu základních principů suverenity státu a zachování kvality života pro budoucí generace. III. Předmět připomínek a vymezení dotčeného území Tímto podáváme připomínky k návrhu vymezení akceleračních oblastí pro větrné elektrárny (VTE). Na základě níže uvedených argumentů nesouhlasíme s návrhem Změny č. 2 ÚRP ČR, Vyhodnocením vlivů návrhu Změny č. 2 ÚRP na udržitelný rozvoj území (SEA) ani s návrhy jednotlivých územních opatření pro akcelerační oblasti (AO) vymezenými v tomto návrhu. Veškeré následně uvedené připomínky se vztahují současně ke všem výše uvedeným projednávaným částem veřejné vyhlášky. Předmětem připomínek jsou akcelerační oblasti (AO) AOV56 Vrabčiny a AOV57 Bílá skála. Návrh zasahuje do území obcí a katastrálních území uvedených v následujícím přehledu: Obec Katastrální území Kraj Mlečice k.ú. Mlečice Plzeňský Chlum k.ú. Chlum u Radnic Plzeňský Hlohovice k.ú. Hlohovice Plzeňský Terešov k.ú. Terešov Plzeňský Vejvanov k.ú. Vejvanov Plzeňský Sebečice k.ú. Sebečice Plzeňský

<table>
<tr><th>Obec</th><th>Katastrální území</th><th>Kraj</th></tr>
<tr><td>Mlečice</td><td>k.ú. Mlečice</td><td>Plzeňský</td></tr>
<tr><td>Chlum</td><td>k.ú. Chlum u Radnic</td><td>Plzeňský</td></tr>
<tr><td>Hlohovice</td><td>k.ú. Hlohovice</td><td>Plzeňský</td></tr>
<tr><td>Terešov</td><td>k.ú. Terešov</td><td>Plzeňský</td></tr>
<tr><td>Vejvanov</td><td>k.ú. Vejvanov</td><td>Plzeňský</td></tr>
<tr><td>Sebečice</td><td>k.ú. Sebečice</td><td>Plzeňský</td></tr>
</table>

Tyto připomínky se vztahují k vymezení akcelerační oblasti v Plzeňském kraji, označované jako „č. AOV56 Vrabčiny a AOV57 Bílá skála“, která svými dopady zasahuje širší území Zbiroha a okolních obcí (např. Ostrovec-Lhotka, Líšná, Drahoňův Újezd, Přívětice, Těškov) a bezprostředně navazují na:</td><td>Neakceptováno.

Akcelerační oblast AOV56 – Vrabčiny byla zmenšena oproti původnímu návrhu.

Vymezení akceleračních oblastí proběhlo na základě biologického posouzení konkrétních navrhovaných území podle § 11 odst. 3 resp. 4 zákona č. 249/2025 Sb. (ZOZE), jehož výsledky spolu s výsledky vyhodnocení vlivů na životní prostředí (SEA/VVURÚ, Příloha 5 k Změně č. 2 ÚRP) byly zapracovány do návrhu; oblasti, u nichž autorizované osoby identifikovaly významné negativní nebo kumulativní vlivy, byly ze Změny č. 2 ÚRP vyloučeny (odůvodnění Změny č. 2 ÚRP, odst. 32). Pro výběr ploch akceleračních oblastí byla využita mapa citlivosti ptáků vůči VTE zpracovaná Českou společností ornitologickou; území s extrémním a vysokým kolizním rizikem do akceleračních oblastí zahrnuta nebyla. Pro každou akcelerační oblast bylo zpracováno biologické posouzení, jehož výsledky byly zapracovány do podmínek územních opatření (ochrana biotopů, biologický dozor, monitoring mortality ptáků, detekční systémy, selektivní odstávky). Nebyly identifikovány významné negativní vlivy, které by bránily vymezení akceleračních oblastí. Akcelerační oblasti jsou vymezeny mimo nadregionální a regionální biocentra; územní opatření vylučují zásah do prvků lokálního ÚSES a všech biokoridorů, s výjimkou nezbytného křížení liniové dopravní a technické infrastruktury.

Záměry v akceleračních oblastech podléhají posouzení vlivů dle § 11 ZOZE v rámci jednotného environmentálního stanoviska; EIA dle zákona č. 100/2001 Sb. se pro záměry ve vymezených akceleračních oblastech nebude opakovaně vyhotovovat v rámci stavebního řízení (§ 11 odst. 5 ZOZE). Posouzení kumulativních vlivů na životní prostředí a veřejné zdraví proběhlo v rámci VVURÚ na úrovni koncepce. Vlivy na kulturní dědictví, ochranná pásma národních kulturních památek a lokality UNESCO byly sledovány v rámci VVURÚ. Notifikační povinnost vůči UNESCO nevylučuje přijetí územně plánovacího dokumentu před jejím splněním.

Návrh Změny č. 2 ÚRP byl připraven v souladu s platnou legislativou ČR a EU, včetně zákona č. 249/2025 Sb. (ZOZE), směrnice RED III a Listiny základních práv a svobod; vymezení akceleračních oblastí a podmínky v územních opatřeních jsou stanoveny na základě zákona a v jeho mezích. Vymezení AO nezakládá možnost vyvlastnění ani nezasahuje do práva na nedotknutelnost obydlí. Variantní řešení nejsou relevantním územně plánovacím nástrojem pro vymezování lokalit pro OZE.</td></tr>
</table>

Poř. č.	Připomínkové místo	Číslo jednací	Článek	AO	Připomínka	Vyhodnocení
					- ptačí oblast NATURA 2000 CZ0211001 Křivoklátsko - evropsky významné lokality (např. CZ0214015 Vůznice) Území se nachází v bezprostřední návaznosti na CHKO Křivoklátsko a zasahuje do biosférické rezervace UNESCO Křivoklátsko, případně jejího ochranného pásma. IV. Ústavně-právní připomínky 1. Porušení Ústavního zákona č. 1/1993 Sb., tj. Ústavy České republiky, v těchto částech a) Porušení Čl. 7: Stát dbá o šetrné využívání přírodních zdrojů a ochranu přírodního bohatství. Stát tím, že by povolil realizovat podobné dílo, by nedbal o šetrné využívání přírodních zdrojů a ochranu přírodního bohatství, tj. připustil by zasáhnout do krajiny natrvalo tak, že by ji regionálně zcela narušil a zničil. Tím by porušil daný článek Ústavy ČR. b) Porušení Čl. 8: Zaručuje se samospráva územních samosprávných celků. Porušení Čl. 101, odst.1: Obec je samostatně spravována zastupitelstvem. Tím, že se připustilo přijetí akceleračních zón, připustil se protiprávní zásah do územních plánů, které jsou výsostným právem obcí jako jednotek územních samospráv. Podobným způsobem stát není oprávněn, a to ani zákonodárnou cestou, zasahovat do vyhrazené pravomoci obcí. Schvalování územního plánu je proces v kompetenci zastupitelstva obce, které rozhoduje o jeho pořízení, zadání i finálním vydání. Přijetím akceleračních zón došlo k protiústavnímu zásahu do práva na samosprávu, a pokud by došlo k povolení větrné elektrárny na základě tohoto právního předpisu, jedná se o právní předpis protiústavní. Navrhuje se: Vzhledem k protiústavnosti návrhu jej požaduji stáhnout z projednávání a vrátit k zásadnímu přepracování tak, aby plně respektoval ústavně zaručené právo obcí na samosprávu a zákonnou povinnost státu chránit přírodní bohatství. 2. Porušení Ústavního zákon č. 2/1993 Sb. ve znění ústavního zákona č. 162/1998 Sb. a ústavního zákona č. 295/2021 Sb., Listina základní práv a svobod a) Porušení Čl. 4, odst. 3: Zákonná omezení základních práv a svobod musí platit stejně pro všechny případy, které splňují stanovené podmínky. Porušení Čl. 4, odst. 4: Při používání ustanovení o mezích základních práv a svobod musí být šetřeno jejich podstaty a smyslu. Taková omezení nesmějí být zneužívána k jiným účelům, než pro které byla stanovena. Přijetí aplikace akceleračních zón došlo k zásadnímu narušení principu rovnosti, když pro vybrané typy staveb, zde větrných a fotovoltaických elektráren, byly jedny subjekty práva zvýhodněny (investoři), a jiné subjekty práva, vlastníci nemovitostí, znevýhodněni. Investoři větrných elektráren byli zvýhodnění (nedůvodně preferováni) ve stavebním řízení, zatímco investoři jiných staveb nikoli, a účastníci řízení staveb větrných elektráren, kteří jimi jsou hrubě zasahováni, jsou výrazně zasaženi do svých vlastnických práv s výrazně omezenými procesními právy. Není zde splněna ani případná podmínka veřejného zájmu, když dané stavby větrných elektráren jsou stavbami objektivně negativně zasahujícími svým vlivem do života lidí v jejich okolí, počínaje zásahy do zdraví a konče kvalitou života. Pokud je cílem zasahovat stavbami větrných elektráren tak hrubě do kvalita života lidí a životního prostředí, a dokonce se kvůli tomu protekčně preferují konkrétní typy investorů, dochází k zásadnímu narušování ústavního pořádku, a to uvedených dvou článků Listiny základních práv a svobod. Článkem 4, odst.3 dochází k nedůvodnému protekčnímu preferování správního řízení konkrétních investorů s cílem dosažení jejich zisku, a to za porušení čl.4, odst.4, kdy je hrubě zasahováno do práv vlastníků v daném regionu, tedy za rezignace za šetření podstaty a smyslu našich práv. Stavbou daných větrných elektráren se výrazně omezují naše základní vlastnická práva, a zasahuje se současně trvale do našeho práva na život (na zdraví). b) Porušení Čl. 6, odst. 1: Každý má právo na život. Porušení Čl. 11, odst. 1: Každý má právo vlastnit majetek. Vlastnické právo všech vlastníků má stejný zákonný obsah a ochranu. Porušení Čl. 11, odst. 3: Vlastnictví zavazuje. Nesmí být zneužito na újmu práv druhých anebo v rozporu se zákonem chráněnými obecnými zájmy. Jeho výkon nesmí poškozovat lidské zdraví, přírodu a životní prostředí nad míru	Ustanovení § 4 odst. 3 ZOZE a čl. 15c směrnice RED III sice upřednostňují brownfieldy a degradované plochy, avšak nevylučují vymezení akcelerační oblasti na jiných pozemcích; vymezení výhradně na degradovaných plochách nebylo s ohledem na prostorové nároky technologie větrných elektráren proveditelné. Územní plánování na celostátní úrovni je výkonem státní správy; jeho výsledky nepodléhají schválení orgány územních samosprávných celků. Zákon č. 334/1992 Sb., o ochraně ZPF, se na záměry v akceleračních oblastech vztahuje v plném rozsahu; vymezení AO v ÚRP nenahrazuje souhlas orgánu ochrany ZPF. Konkrétní bezpečnostní podmínky jsou stanovovány stavebním úřadem v rámci povolování záměru.

Poř. č.	Připomínkové místo	Číslo jednací	Článek	AO	Připomínka	Vyhodnocení
					stanovenou zákonem. Realizací daného záměru výstavby větrných elektráren za daných podmínek by došlo dále k porušení našeho práva na život, když by byl ohrožen dopady vlivu provozování daných elektráren, včetně možných námraz a přímého ohrožené zdraví. To je již dokázáno vědeckými studiemi. Vlastnické právo má mít stejnou ochranu; vlastnické právo vlastníků pozemků, na kterých má být prováděna procesně „protekční“ výstavba větrných elektráren, je preferováno před vlastnictvím vlastníků pozemků, na kterých je provedeno obydlí. Rovněž hrubě je porušován čl. 11, odst.3, když vlastnické právo vlastníků pozemků, na kterých chtějí investoři realizovat větrné elektrárny, je zneužíváno vůči vlastníkům druhých, tedy nám, a výkon vlastnického práva tím, že na pozemcích bude realizována větrná elektrárna, bude poškozovat lidské zdraví, přírodu a životní prostředí nad míru stanovenou zákonem. Výhrady, které byly vůči výstavbě větrných elektráren vzneseny, nikdo nevyvrátil, naopak, jsou v Evropě potvrzovány. c) Porušení Čl. 12, odst.1, věta první: Obydlí je nedotknutelné. Realizací daného záměru výstavby větrných elektráren za daných podmínek je hrubě narušováno naše právo na nedotknutelnost obydlí. Podoba a projevy provozu daných staveb de facto naše obydlí trvale, tj. navždy ničí. Navrhuje se: Celý návrh vymezení akceleračních oblastí z důvodu rozporu s ústavním pořádkem ČR (zejména Listinou základních práv a svobod) stáhnout z projednávání a vrátit k zásadnímu přepracování tak, aby byla plně zajištěna ochrana zdraví, vlastnických práv a nedotknutelnosti obydlí dotčených obyvatel. 3. Porušení práva na informace o životním prostředí Pořizovatel návrhu Změny č. 2 ÚRP a Vláda ČR porušili právo občanů ČR na úplné a pravdivé informace o stavu životního prostředí. Toto právo je garantováno zákonem č. 123/1998 Sb. a Aarhuskou úmluvou. Stát je povinen informovat veřejnost o všech aspektech strategických rozhodnutí, která zasahují do základních práv. Zamlčování negativních vlivů (včetně emisí záření, rizik pro IZS či faktické energetické bilance) v procesu přípravy akceleračních oblastí znemožňuje informovanou účast veřejnosti. Strategické rozhodnutí učiněné v informačním vakuu je z pohledu ústavního pořádku nepřezkoumatelné a nezákonné. Navrhuje se: Vzhledem k porušení povinnosti poskytnout veřejnosti úplné informace o dopadech záměru požaduji návrh stáhnout z projednávání a vrátit k zásadnímu přepracování, a to do doby, než bude zpracována a zveřejněna transparentní a úplná analýza všech vlivů na životní prostředí a veřejné zdraví. 4. Procesně využíváme rovněž Občanského zákoníku č. č. 89/2012 Sb. § 1042: Vlastník se může domáhat ochrany proti každému, kdo neprávem do jeho vlastnického práva zasahuje nebo je ruší jinak než tím, že mu věc zadržuje. Realizaci těchto připomínek a veškerých dalších výhrad realizujeme své ústavně chráněné právo, a to s využití citovaného ustanovení občanského zákoníku, když realizaci danou stavbu bychom chápali jako výrazný, trvalý a neodstranitelný zásah a rušení našeho vlastnického práva, za současného vážného narušování našeho zdraví a kvality života, a to bez relevantních a jakkoli ospravedlnitelných důvodů s výjimkou zisku soukromých investorů. Navrhuje se: Vzhledem k tomu, že vymezení akceleračních oblastí představuje hrozbu neoprávněného a neodstranitelného zásahu do vlastnických práv obyvatel, požaduji návrh stáhnout a vrátit k přepracování tak, aby nedocházelo k narušování vlastnického práva dle § 1042 občanského zákoníku, které je v daném případě upřednostňováno pouze ve prospěch zisku soukromých investorů na úkor zdraví a kvality života dotčených osob. 5. Rozpor se zákonem č. 500/2004 Sb., správní řád a) Porušení § 3 správního řádu (zásada materiální pravdy): Pořizovatel v rozporu s tímto ustanovením nezjistil skutkový stav tak, aby o něm nebyly důvodné pochybnosti. Návrh se opírá o paušální předpoklady bez hlubší vazby na specifika dotčených území, čímž dochází k zásadnímu zanedbání povinnosti správního orgánu vyjít ze spolehlivě zjištěného stavu. b) Porušení § 68 správního řádu (nedostatečné odůvodnění): Návrh je z hlediska zákona nepřezkoumatelný, neboť předložená dokumentace (včetně mapových podkladů a karet AO) vykazuje pouze administrativní vymezení ploch, nikoliv věcné odůvodnění jejich výběru v kontextu konkrétního území. Odůvodnění postrádá individuální úvahy správního orgánu, kterými se řídil při posuzování	

Poř. č.	Připomínkové místo	Číslo jednací	Článek	AO	Připomínka	Vyhodnocení
					vhodnosti těchto ploch, a zcela v něm absentuje vypořádání s fakty, která jsou pro dané území podstatná (zejména střety s jinými veřejnými zájmy). Samotná existence mapy nebo technické karty nezakládá zákonné odůvodnění, pokud tato neobsahuje zdůvodnění „proč právě zde“ a „proč při zohlednění těchto konkrétních rizik“. Návrh se tak omezuje na deklaraci záměru, nikoliv na řádné správní odůvodnění jeho nezbytnosti a souladu s veřejnými zájmy v dané lokalitě. Navrhuje se: Vzhledem k tomu, že návrh v předložené podobě vykazuje zásadní vady v procesu zjišťování skutkového stavu a postrádá zákonné odůvodnění dle § 3 a § 68 správního řádu, požaduji tento návrh stáhnout z projednávání a vrátit k zásadnímu přepracování. Předložená dokumentace musí být doplněna o individuální odůvodnění výběru každé akcelerační oblasti, které bude založeno na spolehlivě zjištěném stavu území a bude obsahovat řádné vypořádání všech identifikovaných střetů s ostatními veřejnými zájmy, aby bylo zajištěno, že rozhodnutí bude přezkoumatelné a v souladu se zákonem. 6. Rozpor se zákonem č. 100/2001 Sb. (SEA) Vyhodnocení SEA je neúplné a věcně nedostatečné, neboť zcela absentuje: - Hodnocení kumulativních vlivů: Projekty jsou posuzovány izolovaně, ignoruje se synergický negativní dopad na ekosystémy. - Variantní řešení: Chybí porovnání alternativ, což znemožňuje objektivní výběr nejšetrnějšího řešení. - Konkrétní dopady: Dokumentace postrádá analýzu reálných dopadů na specifické území, pracuje pouze s paušálními daty. Navrhuje se: Vzhledem k tomu, že předložené vyhodnocení vlivů na životní prostředí (SEA) je v přímém rozporu se zákonem č. 100/2001 Sb., neboť postrádá hodnocení kumulativních vlivů, variantní řešení i analýzu konkrétních dopadů na dotčená území, požaduji návrh stáhnout z projednávání a vrátit k zásadnímu přepracování. Předložená dokumentace musí být kompletně přepracována tak, aby obsahovala řádné posouzení synergií mezi záměry, srovnání environmentálně šetrných alternativ a expertní analýzu specifických dopadů na všechny lokality, bez čehož je proces SEA nezákonný a věcně nepřezkoumatelný. 7. Rozpor se zákonem č. 114/1992 Sb., o ochraně přírody a krajiny Navržené vymezení akceleračních oblastí je v přímém rozporu se základními nástroji ochrany přírody a krajiny, neboť: - Ohrožení krajinného rázu (§ 12): Umístění průmyslových větrných celků do volné krajiny hrubě narušuje její charakter, estetickou hodnotu a přirozenou harmonii. Návrh zcela pomíjí hodnocení dopadů na horizonty a dominanty, což je v rozporu s požadavkem na zachování krajinného rázu. - Narušení ekologické stability území: Akcelerační oblasti fakticky fragmentují krajinu. Instalace masivních staveb a související infrastruktury znemožňuje zachování funkčních ekologických vazeb, což vede k postupné degradaci stability celých ekosystémů. - Zásah do biotopů a migračních tras: Vymezení oblastí nerespektuje biodiverzitu daného území. Chybí posouzení přímého ohrožení lokálních biotopů a zejména blokace migračních koridorů volně žijících živočichů, což je v přímém rozporu s povinností státu chránit přírodní dědictví. Navrhuje se: Vzhledem k tomu, že vymezení akceleračních oblastí je v přímém rozporu se zákonem č. 114/1992 Sb., o ochraně přírody a krajiny, neboť závažně narušuje krajinný ráz, fragmentuje ekosystémy a negativně zasahuje do migračních tras, požaduji návrh stáhnout z projednávání a vrátit k zásadnímu přepracování. Předložená dokumentace musí být doplněna o komplexní hodnocení vlivu na krajinný ráz, analýzu ekologické stability území a odbornou studii migračních koridorů, přičemž požaduji vyřazení všech ploch, které by způsobily nevratnou degradaci přírodních hodnot a biologické rozmanitosti dotčených lokalit.	

Poř. č.	Připomínkové místo	Číslo jednací	Článek	AO	Připomínka	Vyhodnocení
					8. Rozpor se stavebním zákonem (zákon č. 283/2021 Sb.) Vymezení akceleračních oblastí v navrženém rozsahu je v přímém rozporu se základními cíli a úkoly územního plánování: ▪ Ochrana hodnot území (§ 18 a § 19): Návrh zcela pomíjí povinnost chránit a rozvíjet přírodní, civilizační a kulturní hodnoty území. Místo jejich ochrany předkládá pořizovatel plošnou industrializaci volné krajiny, která tyto hodnoty nevratně poškozuje, aniž by byla doložena jejich náležitá analýza a ochrana. ▪ Požadavek na udržitelný rozvoj: Strategie územního plánování vyžaduje vyvážený vztah mezi podmínkami pro hospodářské činnosti a ochranou životního prostředí. Předložený návrh tento princip rovnováhy porušuje; jednostranně upřednostňuje průmyslový zájem na výstavbě VTE před udržitelným využitím krajiny, což je v přímém rozporu s účelem stavebního zákona. Navrhuje se: Vzhledem k tomu, že návrh vymezení akceleračních oblastí je v přímém rozporu se základními cíli a úkoly územního plánování dle zákona č. 283/2021 Sb., zejména v oblasti ochrany přírodních a kulturních hodnot území a principů udržitelného rozvoje, požaduji návrh stáhnout z projednávání a vrátit k zásadnímu přepracování. Předložená dokumentace musí být v souladu s požadavky stavebního zákona doplněna o podrobnou analýzu hodnot dotčeného území a musí prokázat dodržení principu rovnováhy mezi hospodářským rozvojem a ochranou životního prostředí, neboť současná plošná industrializace volné krajiny tyto zákonné požadavky prokazatelně nenaplňuje. 9. Nepřípustná subordinace zákona a směrnic EU pod podzákonné předpisy Argumentace zpracovatele, která obhajuje zábory zemědělské půdy (včetně třídy III. a nižší) odkazem na podzákonné předpisy (vyhlášky), je právně nepřípustná. Vyhláška je právní silou podřízena zákonům ČR a přímo aplikovatelným předpisům práva EU (včetně směrnice RED III). Obhajoba devastace zemědělského půdního fondu odkazem na vyhlášku ignoruje nadřazené cíle EU v oblasti uvážlivého využívání zdrojů (čl. 191 SFEU) a strategické potřeby potravinové bezpečnosti. Podzákonný předpis nemůže suspendovat povinnost státu jednat v souladu se smyslem směrnice RED III, která prioritizuje využití zastavěných ploch před zábory zemědělské půdy. Argumentace vyhláškou je v tomto kontextu právně irelevantní a neomlouvá faktickou nečinnost při preferenci brownfieldů. Navrhuje se: Vzhledem k tomu, že argumentace zpracovatele založená na podzákonných právních předpisech je v přímém rozporu s hierarchií právních norem a ignoruje nadřazené cíle EU v oblasti potravinové bezpečnosti a udržitelného využívání zdrojů (čl. 191 SFEU), požaduji návrh stáhnout z projednávání a vrátit k zásadnímu přepracování. Předložená dokumentace musí být uvedena do souladu se směrnicí RED III, a to zejména v otázce prioritního využívání zastavěných ploch a brownfieldů před zábory zemědělského půdního fondu, neboť odkaz na vyhlášku nemůže suspendovat zákonnou povinnost státu jednat v souladu se strategickými cíli potravinové soběstačnosti a ochrany půdy. V. Právní rozpor záměru s legislativou a prioritami EU Vymezení akceleračních oblastí v návrhu Změny č. 2 ÚRP je v přímém rozporu s primárním i sekundárním právem Evropské unie: 1. Rozpor s Listinou základních práv EU (čl. 52 a 53) Aplikace směrnice (EU) 2023/2413 v předloženém návrhu není v souladu s čl. 53 Listiny základních práv EU, který zakazuje oslabení úrovně ochrany základních práv. Vynucování výstavby VTE na úkor vlastnických práv a zdraví občanů narušuje tuto garanci. Orgány EU při přijetí směrnice nerespektovaly čl. 52 odst. 2 Listiny, neboť zvolené omezení práv občanů ČR není v rovnováze s cílem obecného zájmu Unie, pokud vede k devastaci lokálních ekosystémů. Právní rozpory s legislativou a prioritami EU Navrhuje se: Vzhledem k tomu, že návrh vymezení akceleračních oblastí nerespektuje zákaz oslabení úrovně ochrany základních práv dle čl. 53 Listiny základních práv EU a postrádá nezbytnou proporcionalitu mezi cílem obecného zájmu Unie a devastací lokálních ekosystémů dle čl. 52 odst. 2 téže Listiny, požaduji návrh stáhnout z projednávání a vrátit k zásadnímu přepracování. Předložená dokumentace musí být v souladu s unijním právem přepracována tak, aby bylo zaručeno, že implementace směrnice (EU) 2023/2413 nepovede k nepřiměřenému omezení ústavně zaručených práv občanů ČR na vlastnictví a zdraví, a to při současném zajištění ochrany ekosystémů, což je v nyní předložené podobě zcela opomíjeno.	

Poř. č.	Připomínkové místo	Číslo jednací	Článek	AO	Připomínka	Vyhodnocení
					2. Rozpor návrhu se směrnicí RED III (2023/2413) Předložený návrh Změny č. 2 ÚRP nerespektuje základní principy směrnice RED III, která prioritizuje výstavbu obnovitelných zdrojů v lokalitách s minimálním dopadem na životní prostředí a krajinu. ▪ Absence prioritizace zastavěných ploch a brownfieldů: Pořizovatel nikde nedoložil, že by při výběru akceleračních oblastí (AO) postupoval v souladu s hierarchií „střechy – brownfieldy – technicky narušená území – volná krajina“. Namísto přednostního využití již urbanizovaných či degradovaných ploch návrh směřuje k industrializaci doposud nezastavěné volné krajiny. ▪ Rozpor s principem minimalizace dopadů: Směrnice RED III ukládá členským státům povinnost minimalizovat environmentální dopady. Vymezení AO plošně do volné krajiny je v přímém rozporu s tímto principem, neboť volba lokalit postrádá jakoukoli analýzu alternativ, která by zohlednila šetrnější možnosti využití území. Navrhuje se: Vzhledem k tomu, že předložený návrh Změny č. 2 ÚRP je v přímém rozporu se základními principy směrnice RED III (2023/2413), zejména s požadavkem na prioritizaci zastavěných ploch, brownfieldů a technicky narušených území před volnou krajinou, požaduji návrh stáhnout z projednávání a vrátit k zásadnímu přepracování. Předložená dokumentace musí být doplněna o transparentní analýzu alternativ, která prokáže, že byly v souladu se směrnicí RED III vyčerpány možnosti výstavby na urbanizovaných či degradovaných plochách, a že vymezení akceleračních oblastí do volné krajiny proběhlo při striktním dodržení principu minimalizace environmentálních dopadů. 3. Rozpor se Směrnicí o ptácích (2009/147/ES) a Směrnicí o stanovištích (92/43/EHS) Předložený návrh Změny č. 2 ÚRP a vyhodnocení SEA jsou v přímém rozporu s požadavky evropského práva na ochranu biodiverzity: ▪ Absence vyloučení významného vlivu: Podle unijní judikatury je pořizovatel povinen spolehlivě vyloučit významný negativní vliv na předměty ochrany lokalit soustavy Natura 2000 a na chráněné druhy. Předložená dokumentace však tento vliv nevylučuje, pouze jej bagatelizuje bez opory v objektivních datech. ▪ Nedostatečné biologické podklady: Dokumentace postrádá relevantní biologické průzkumy v dostatečném rozsahu a kvalitě (viz např. nedostatečný ornitologický monitoring). Bez aktuálních a vědecky podložených dat o výskytu a migračních trasách chráněných druhů nelze objektivně posoudit dopady, což je v rozporu se základním principem předběžné opatrnosti. ▪ Ohrožení chráněných druhů: Vzhledem k neúplnosti podkladů nelze garantovat, že nedojde k nevratnému narušení biotopů a populací druhů chráněných podle výše uvedených směrnic. Pořizovatel tím fakticky rezignuje na povinnost zajistit příznivý stav ochrany dotčených druhů. Navrhuje se: Vzhledem k tomu, že předložené biologické podklady jsou zpracovány pouze za období 3 měsíců, což je z hlediska hodnocení vlivů na biodiverzitu a migrační trasy zcela irelevantní a nedostatečné, požaduji návrh stáhnout z projednávání a vrátit k zásadnímu přepracování. Předložená dokumentace musí být doplněna o biologické průzkumy a ornitologický monitoring pokrývající celý roční cyklus (všechna relevantní fenologická období), neboť pouze taková data mohou zaručit spolehlivé vyloučení významných negativních vlivů v souladu s evropskou legislativou a principem předběžné opatrnosti. 4. Rozpor se Směrnicí EIA (2011/92/EU) Proces pořizování návrhu Změny č. 2 ÚRP v části akceleračních oblastí vykazuje zásadní pochybení ve vztahu k unijním standardům posuzování vlivů na životní prostředí: ▪ Nedostatečné zapojení veřejnosti: Proces projednávání návrhu fakticky znemožňuje efektivní participaci veřejnosti. Absence včasných, srozumitelných a konkrétních podkladů pro jednotlivé dotčené lokality zbavuje dotčené subjekty možnosti uplatnit svá práva v souladu s Aarhuskou úmluvou a směrnicí EIA, která vyžaduje „včasné a účinné“ informování a zapojení veřejnosti. ▪ Nedostatečné vyhodnocení vlivů: Dokumentace rezignuje na věcnou hloubku posouzení vlivů. Pouhý formální procesní úkon nenahrazuje věcnou analýzu, kterou směrnice EIA vyžaduje jako nezbytný podklad pro rozhodování. Dokumentace neobsahuje reálná data o dopadech na ekosystémy, krajinný ráz ani zdraví obyvatel, čímž se stává pro účely posouzení vlivů na životní prostředí nepoužitelnou. Navrhuje se: Vzhledem k tomu, že proces pořizování návrhu Změny č. 2 ÚRP v části akceleračních oblastí je v přímém rozporu se Směrnicí EIA (2011/92/EU) a Aarhuskou úmluvou, zejména kvůli znemožnění efektivní participace veřejnosti a absenci věcné hloubky hodnocení dopadů na ekosystémy, krajinný ráz a zdraví obyvatel, požaduji návrh stáhnout z projednávání a vrátit k	

Poř. č.	Připomínkové místo	Číslo jednací	Článek	AO	Připomínka	Vyhodnocení
					zásadnímu přepracování. Předložená dokumentace musí být doplněna o reálná data a věcné analýzy vlivů, které budou veřejnosti včas a srozumitelně zpřístupněny tak, aby byla naplněna práva dotčených subjektů na informovanou a účinnou účast v procesu, bez čehož je návrh procesně i věcně vadný a nezákonný. 5. Rozpor s principem předběžné opatrnosti (čl. 191 SFEU) Předložený návrh Změny č. 2 ÚRP a podkladové vyhodnocení SEA jsou v přímém rozporu se základními principy environmentální politiky EU, jak jsou definovány v čl. 191 SFEU: a) Povinnost prevence a opatrnosti: Vzhledem k rozsahu navrhované industrializace volné krajiny existuje vysoká míra nejistoty ohledně dlouhodobých vlivů na ekosystémy, hydrologické poměry a lidské zdraví (např. vliv infrazvuku či kumulativní kontaminace PFAS). Pořizovatel v rozporu s principem předběžné opatrnosti neprokázal, že záměr nezpůsobí nevratné škody na životním prostředí. b) Ochrana environmentálních cílů: Návrh nerespektuje ústavní a unijní cíle, kterými jsou: ▪ zachování a zlepšování kvality životního prostředí (místo toho je navržena plošná degradace), ▪ ochrana lidského zdraví (vzhledem k absenci analýzy zdravotních rizik), ▪ uvážlivé a racionální využívání přírodních zdrojů (návrh naopak preferuje neuvážený zábor nezastavěného území před využitím již narušených ploch). Navrhuje se: Vzhledem k tomu, že předložený návrh Změny č. 2 ÚRP a vyhodnocení SEA jsou v přímém rozporu s principem předběžné opatrnosti dle čl. 191 SFEU, neboť zcela ignorují nejistoty ohledně dlouhodobých vlivů na zdraví a ekosystémy a namísto prevence škod fakticky umožňují nevratnou degradaci přírodních hodnot, požaduji návrh stáhnout z projednávání a vrátit k zásadnímu přepracování. Předložená dokumentace musí být v souladu s unijními cíli ochrany životního prostředí doplněna o důkladnou analýzu zdravotních a environmentálních rizik, přičemž požaduji, aby byla prokázána šetrnost a racionalita navrženého řešení, a to při prioritním vyloučení všech záměrů, u nichž nelze s jistotou vyloučit nevratné poškození životního prostředí a zdraví obyvatel. 6. Rozpor s Evropskou úmluvou o krajině (ETS No. 176) Návrh Změny č. 2 ÚRP je v přímém rozporu se závazky ČR vyplývajícími z Evropské úmluvy o krajině, která definuje krajinu jako základní složku životního prostředí obyvatel a prostor jejich identity: ▪ Nedostatečná ochrana krajinného rázu: Úmluva ukládá státu povinnost integrovat ochranu krajiny do všech politik, které mají přímý či nepřímý vliv na její vzhled. Předložený návrh však nerespektuje charakter a hodnoty dotčených území a přistupuje k nim jako k „prázdným plochám“ pro průmyslovou výstavbu, čímž popírá princip ochrany krajiny jako přírodního a kulturního dědictví. ▪ Ignorování charakteru území: Pořizovatel zcela pomíjí regionální a lokální specifika. Vymezení akceleračních oblastí je založeno na paušálních technických kritériích, nikoliv na hloubkovém posouzení krajinného rázu, což je v přímém rozporu s požadavkem Úmluvy na zohlednění vnímání krajiny obyvatelstvem. ▪ Odepření účasti veřejnosti: Úmluva klade zásadní důraz na participaci veřejnosti v rozhodovacích procesech o zásazích do krajiny. Současný proces projednávání, charakterizovaný absencí konkrétních podkladů, znemožňuje občanům a spolkům smysluplnou a včasnou účast na rozhodování o jejich životním prostředí, což je porušením ducha i litery této mezinárodní smlouvy. Navrhuje se: Vzhledem k tomu, že návrh Změny č. 2 ÚRP je v přímém rozporu s Evropskou úmluvou o krajině (ETS No. 176), neboť nerespektuje krajinu jako součást kulturního dědictví, ignoruje její lokální specifika a znemožňuje smysluplnou participaci veřejnosti, požaduji návrh stáhnout z projednávání a vrátit k zásadnímu přepracování. Předložená dokumentace musí být koncipována tak, aby ochrana krajinného rázu byla plně integrována do procesu plánování, a to na základě hloubkového posouzení hodnot území a v souladu s právem občanů na aktivní účast při rozhodování o podobě a identitě krajiny, v níž žijí. 7. Aarhuská úmluva (Convention on Access to Information, Public Participation in Decision-making and Access to Justice in Environmental Matters), 1998 Proces pořízení Změny č. 2 ÚRP v části akceleračních oblastí (AO) vykazuje závažné nedostatky ve vztahu k právům veřejnosti zakotveným v Aarhuské úmluvě: ▪ Omezení práva na informace: Pořizovatel neposkytl veřejnosti včasné, úplné a srozumitelné podklady potřebné pro kvalifikované posouzení záměru. Předložená dokumentace je příliš obecná a postrádá detailní data pro konkrétní dotčená území,	

Poř. č.	Připomínkové místo	Číslo jednací	Článek	AO	Připomínka	Vyhodnocení
					čímž fakticky znemožňuje veřejnosti seznámit se s reálnými dopady záměru. ▪ Omezení účasti veřejnosti: Účast veřejnosti je omezena na formální procesní krok bez reálné možnosti ovlivnit podobu návrhu. Vzhledem k absenci konkrétních podkladů a nedostatečnému odůvodnění dochází k vyprázdnění participativního procesu, což je v přímém rozporu se smyslem úmluvy o „účinném“ zapojení veřejnosti do rozhodování. ▪ Omezení přístupu k právní ochraně: Nepřezkoumatelnost a nekonkrétnost návrhu v kombinaci s jeho paušálním vymezením fakticky ztěžuje dotčené veřejnosti uplatnění práva na účinnou právní ochranu. Pokud stát rozhoduje bez objektivních podkladů, brání tím občanům efektivně napadnout takové rozhodnutí u nezávislých orgánů. Navrhuje se: Vzhledem k tomu, že proces pořízení Změny č. 2 ÚRP v části akceleračních oblastí je v přímém rozporu s Aarhuskou úmluvou, zejména v důsledku faktického znemožnění práva na informace, omezení účasti veřejnosti na formální úroveň a ztížení přístupu k právní ochraně, požaduji návrh stáhnout z projednávání a vrátit k zásadnímu přepracování. Předložená dokumentace musí být v souladu se zásadami Úmluvy doplněna o detailní a srozumitelné podklady pro každou konkrétní lokalitu tak, aby byla veřejnosti zaručena včasná a účinná možnost seznámit se s reálnými dopady záměru a efektivně uplatnit svá práva v rozhodovacím procesu. 8. Ohrožení potravinové bezpečnosti a porušení principů zemědělské politiky Záměr záboru zemědělské půdy pro energetické účely je v přímém rozporu se základními strategickými cíli EU v oblasti zemědělství. Zemědělská půda je nenahraditelným výrobním prostředkem pro zajištění potravinové bezpečnosti, což je jeden z klíčových pilířů bezpečnosti Unie. • Rozpor se strategií „Od zemědělce ke spotřebiteli“ (Farm to Fork): Tato strategie EU (COM(2020) 381) klade důraz na odolné a udržitelné potravinové systémy. Likvidace produkční půdy pro účely výstavby VTE a FVE přímo podkopává cíle této strategie, snižuje strategickou autonomii členského státu v zásobování obyvatel základními potravinami a je v rozporu se zákonem č. 334/1992 Sb., o ochraně zemědělského půdního fondu. • Rozpor se Společnou zemědělskou politikou (SZP) 2023–2027: Strategické plány v rámci SZP mají za cíl podporovat životaschopnost zemědělských farem. Plošný zábor půdy pro energetické projekty znemožňuje řádné hospodaření a likviduje dlouhodobé investice zemědělců, které jsou dotovány právě za účelem produkce potravin, čímž dochází k maření veřejných prostředků. • Porušení principu subsidiarity a ochrany národního bohatství: Stát má zákonnou povinnost nakládat s půdním fondem tak, aby nedocházelo k jeho nevratné degradaci. Upřednostnění energetických projektů před zemědělskou produkcí bez doložení analýzy dopadů na potravinovou soběstačnost a bez respektování hierarchie lokalit je projevem svévole v rámci územního plánování. Navrhuje se: Vzhledem k tomu, že plošný zábor zemědělské půdy pro energetické účely je v přímém rozporu se strategií „Od zemědělce ke spotřebiteli“ (Farm to Fork), cíli Společné zemědělské politiky (SZP) a zákonem č. 334/1992 Sb., o ochraně zemědělského půdního fondu, požaduji návrh stáhnout z projednávání a vrátit k zásadnímu přepracování. Předložená dokumentace musí obsahovat expertní analýzu dopadů na potravinovou bezpečnost a soběstačnost ČR, která věcně zdůvodní, proč je v konkrétních případech upřednostněna energetická industrializace zemědělské půdy před její produkční funkcí, a to při striktním dodržení zákonné hierarchie využívání území, která prioritizuje brownfieldy a plochy s minimální zemědělskou hodnotou. VI. Procesní vady, podjatost a netransparentnost návrhu 1. Neúplnost zveřejněné dokumentace Publikované informace k návrhu Změny č. 2 ÚRP, poskytnuté Ministerstvem pro místní rozvoj včetně všech příloh, nejsou úplné. Zpracovatel návrhu, Ústav územního rozvoje se sídlem v Brně, soustředil širší okruh dokumentů, než které byly zveřejněny. Navrhuje se: Vzhledem k tomu, že zveřejněná dokumentace k návrhu Změny č. 2 ÚRP je neúplná a neobsahuje veškeré podklady, které má zpracovatel (Ústav územního rozvoje) k dispozici, požaduji návrh stáhnout z projednávání a vrátit k zásadnímu přepracování. Současně požaduji, aby byla okamžitě zpřístupněna kompletní dokumentace v plném rozsahu, tak aby bylo zajištěno právo veřejnosti na přístup k informacím v souladu se zákonem č.	

Poř. č.	Připomínkové místo	Číslo jednací	Článek	AO	Připomínka	Vyhodnocení
					123/1998 Sb. a Aarhuskou úmluvou, neboť bez zveřejnění celého souboru podkladů nelze proces považovat za transparentní, přezkoumatelný ani zákonný. 2. Absence pověření úředních osob Z předložené informace Ústavu územního rozvoje vyplývá, že neexistují dokumenty o pověření úředních osob k činnostem na přípravě návrhu Změny č. 2 ÚRP. Nelze tudíž vyloučit, že návrh vypracovaly neúřední osoby bez oprávnění a vyjmenované úřední osoby pouze formálně zaštítily práci jiných soukromých osob svými podpisy. Navrhuje se: Vzhledem k tomu, že v dokumentaci zcela absentují doklady o pověření úředních osob k přípravě návrhu Změny č. 2 ÚRP, vyvstává důvodná pochybnost o procesní legitimitě celého procesu a o tom, zda návrh nevypracovaly neoprávněné soukromé osoby, což by představovalo nepřípustnou privatizaci výkonu státní správy. Požaduji proto, aby pořizovatel bezodkladně předložil zákonné pověření všech osob podílejících se na přípravě dokumentace. V případě, že takové pověření v zákonem stanovené formě neexistuje, je návrh procesně vadný a musí být jako celek stažen z projednávání, neboť dokumenty vypracované neoprávněnými osobami nemohou sloužit jako podklad pro územně-plánovací činnost státu. 3. Připomínka k absenci zadání a rozporu s usnesením vlády V dokumentaci zveřejněné Ministerstvem pro místní rozvoj k návrhu Změny č. 2 ÚRP chybí zadání, podle kterého byl tento návrh připravován. Z předložených materiálů je zřejmé, že zpracovatel nepostupoval podle zadání Vlády ČR, které toto zadání stanovila usnesením č. 811 ze dne 22. 10. 2025. Navrhuje se: Vzhledem k tomu, že v dokumentaci k návrhu Změny č. 2 ÚRP zcela absentuje zadání, podle něhož byl návrh připravován, a předložené materiály jsou v přímém rozporu se zadáním stanoveným usnesením vlády ČR č. 811 ze dne 22. 10. 2025, požaduji návrh stáhnout z projednávání a vrátit k zásadnímu přepracování. Celý proces pořízení návrhu je v této podobě nezákonný a nelegitimní, neboť zpracovatel nerespektoval závazné zadání vlády. Požaduji, aby byl návrh neprodleně uveden do plného souladu s citovaným usnesením vlády a aby bylo zadání, včetně vysvětlení odchylek od něj, předloženo k veřejné kontrole, bez čehož nelze o návrhu dále rozhodovat. 4. Podjatost a selhání ředitele Ústavu územního rozvoje Uplatňujeme připomínku k podjatosti , ředitele Ústavu územního rozvoje. Zneužil svou pravomoc tím, že nevedl proces tvorby Změny č. 2 ÚRP v souladu s legislativou a povinnostmi státní správy. Na veřejném projednání na dotaz ohledně prioritizace ploch (odstavená elektrárna) uvedl, že s těmito plochami má společnost ČEZ jiné plány, což zakládá důvodné podezření na vedení územního plánování v zájmu soukromého subjektu na úkor veřejného zájmu. Navrhuje se: Vzhledem k závažným indiciím o systémové podjatosti a střetu zájmů uplatňuje spolek připomínku k postupu . Veřejně deklarovaný postup, kdy je příprava územně-plánovací dokumentace státu podřizována komerčním záměrům společnosti ČEZ na úkor veřejného zájmu a zákonných principů územního plánování, je v přímém rozporu s principem nestranného výkonu státní správy. Požaduji, aby byla tato připomínka řádně prošetřena, aby byly všechny úkony Ing. Kotrly v rámci tohoto procesu přezkoumány z hlediska zákonnosti a aby byla přijata opatření k zajištění objektivity celého procesu. Vzhledem k narušení důvěry v zákonnost a transparentnost procesu požaduji stažení návrhu z projednávání, jeho vrácení k přepracování pod nezávislým vedením a následné podrobné informování veřejnosti o způsobu, jakým byla tato situace prošetřena, vyřešena a jaká konkrétní nápravná opatření byla přijata k narovnání procesní zákonnosti. VII. Věcné a odborné připomínky k dokumentaci SEA a návrhu Změny č. 2 ÚRP 1. Věcná nesprávnost dat o vlivu životního prostředí na veřejné zdraví Předložené „Vyhodnocení vlivů návrhu Změny č. 2 ÚRP na udržitelný rozvoj území (SEA)“ uvádí na straně 91, že faktory životního a pracovního prostředí ovlivňují veřejné zdraví cca z 15 %. Tento údaj je věcně nesprávný a v přímém rozporu s oficiálními daty Státního zdravotního ústavu, který uvádí míru	

Poř. č.	Připomínkové místo	Číslo jednací	Článek	AO	Připomínka	Vyhodnocení
					tohoto vlivu ve výši cca 20 %. Použití podhodnocených dat zásadně zkresluje závěry SEA o vlivech na veřejné zdraví a zneplatňuje tak odbornou úroveň celého hodnocení. Navrhuje se: Vzhledem k použití věcně nesprávných a podhodnocených dat v „Vyhodnocení vlivů návrhu Změny č. 2 ÚRP na udržitelný rozvoj území (SEA)“ uplatňuje spolek připomínku k hrubé odborné pochybení. Upozorňujeme, že tvrzení na straně 91 o 15% vlivu faktorů prostředí na veřejné zdraví je v přímém rozporu s oficiálními daty Státního zdravotního ústavu (SZÚ), který tento vliv stanovuje na cca 20 %. Použití zkreslených dat zásadně znehodnocuje závěry celého vyhodnocení SEA. Požaduji, aby byla tato připomínka řádně prošetřena, aby bylo vyhodnocení SEA přepracováno na základě validních dat odpovídajících aktuálním poznatkům SZÚ a aby byla přijata opatření k zamezení takového zkreslování v budoucích výstupech. Vzhledem k zásadnímu dopadu na kvalitu dokumentace požaduji stažení návrhu z projednávání, jeho vrácení k přepracování a následné podrobné informování veřejnosti o tom, jakým způsobem byla tato metodická chyba napravena a jaká opatření byla přijata k zajištění odborné správnosti budoucích podkladů. 2. Absence hodnocení komplexních aspektů hluku V předložené dokumentaci k Změně č. 2 ÚRP (v části „Sídla – obyvatelstvo, hluk a veřejné zdraví“) shledáváme zásadní nedostatky v posouzení vlivu hluku na lidské zdraví a životní prostředí: ▪ Povrchní metodika hodnocení: Dokumentace při hodnocení hluku zcela rezignuje na základní odborná hlediska, jako jsou frekvenční charakteristika (výška zvuku), časový průběh hlukové události a její trvání. Hodnocení se omezuje na statickou hladinu hluku (dB(A)), což je pro komplexní posouzení negativních vlivů (zejména u větrných turbín) nedostatečné a věcně nesprávné. ▪ Absence hodnocení kumulativních vlivů: Dokumentace zcela opomíjí posouzení kumulativní hlukové zátěže. V návrhu chybí vyhodnocení, jak se provoz větrných elektráren sčítá se stávající hlukovou zátěží v daném území. Bez analýzy celkového hlukového pozadí a jeho interakce s novými zdroji je hodnocení vlivů na veřejné zdraví neúplné a nezpůsobilé pro řádné rozhodování. ▪ Nedostatečná reflexe infrazvuku a nízkofrekvenčního hluku: Dokumentace zcela absentuje v oblasti vlivů hluku neslyšitelného lidským uchem (infrazvuk 1–20 Hz). Tento hluk je však vnímán ostatními složkami životního prostředí – živočichy i rostlinami – a má prokazatelné fyziologické dopady. Nedostatečné zohlednění této složky, zejména při vědomí, že větrné turbíny jsou významným zdrojem pulzního infrazvuku s dlouhým dosahem, je v rozporu se základní povinností chránit veřejné zdraví a udržitelný rozvoj tohoto území. Navrhuje se: Dokumentace rezignuje na komplexní aspekty hluku (frekvenční charakteristika, časový průběh), omezuje se na statickou hladinu hluku a zcela opomíjí kumulativní vlivy i vlivy nízkofrekvenčního hluku a infrazvuku. Vzhledem k existenci odborných studií poukazujících na možná rizika těchto hlukových složek a v souladu s principem předběžné opatrnosti požaduji, aby byla tato připomínka řádně prošetřena. Dokumentace musí být doplněna o analýzu zohledňující současné vědecké poznatky v oblasti vlivu nízkofrekvenčního hluku na organismy. Vzhledem k závažnosti těchto nedostatků požaduji stažení návrhu z projednávání, jeho vrácení k zásadnímu přepracování a následné podrobné informování veřejnosti o tom, jak byla tato metodická pochybení napravena a jakým způsobem byl v rámci nového hodnocení aplikován princip předběžné opatrnosti ve vztahu k ochraně veřejného zdraví. 3. Věcná nepřezkoumatelnost dokumentace z hlediska vlivů na životní prostředí a udržitelnost území Na veřejném projednání bylo zástupkyní pořizovatele (p. Kabelkovou) potvrzeno, že proces SEA byl proveden mimořádně detailně, aby plnohodnotně nahradil absenci individuálních EIA u jednotlivých záměrů. Předložená dokumentace však tento deklarovaný standard nenaplňuje a je v přímém rozporu se závaznými metodikami. Předložený návrh Změny č. 2 ÚRP je věcně nepřezkoumatelný a procesně vadný, neboť zcela rezignuje na komplexní posouzení vlivů na životní prostředí, jak je definováno zákonem č. 17/1992 Sb., a ignoruje závazné metodické standardy. a) Absence systémového posouzení vlivů (v rozporu se zákonem č. 17/1992 Sb.): Předložený návrh Změny č. 2 ÚRP ignoruje § 2 zákona č. 17/1992 Sb., neboť se omezuje na parciální technické parametry a zcela opomíjí životní prostředí jako funkční celek. Pořizovatel neposoudil vlivy na přirozené podmínky existence organismů a člověka, tok energie ani výměnu látek. Zcela chybí analýza ekologické stability území – nebylo doloženo, zda zásah nevyvolá kolaps ekosystému a zda území unese takto masivní průmyslové zatížení bez nevratné	

Poř. č.	Připomínkové místo	Číslo jednací	Článek	AO	Připomínka	Vyhodnocení
					degradace. Vymezení akceleračních oblastí v dosud funkční krajině je v přímém rozporu s principem trvale udržitelného rozvoje, neboť namísto ochrany přírody navrhuje její průmyslovou přeměnu, čímž degraduje kvalitu životního prostředí pro současné i budoucí generace. Vzhledem k vědecky podloženým studiím spojujícím pulzní infrazvuk a nízkofrekvenční hluk s chronickými onemocněními (závažné kardiovaskulární potíže včetně hypertenze a srdečních arytmií, úzkostné stavy, chronická únava a poruchy spánku), jakož i vzhledem k prokázané toxicitě „věčných chemikálií“ (PFAS) uvolňovaných při abrazi listů (LEE), je dokumentace z hlediska ochrany veřejného zdraví nedostatečná. b) Metodická pochybení a bezpečnostní rizika: ▪ Biologický monitoring: Ornitologický monitoring trval pouze 3 měsíce, což je v přímém rozporu s metodikou MŽP (požadováno min. 12 měsíců). https://www.birdlife.cz/wp-content/uploads/2018/06/MetodikaVE.pdf ▪ Bezpečnostní limity (letectví): Návrh vymezuje oblasti (např. AOV44, AOV38 – SLZ Brťov Jeneč) v přímém rozporu s leteckými předpisy a limity překážek, což činí vymezení těchto ploch právně neproveditelným. ▪ Hydrogeologické limity: Návrh zcela pomíjí vliv hlubinného založení tisíců tun těžkých konstrukcí na hydrogeologické poměry. Absence analýzy vlivu na hladinu a kvalitu spodních vod, jakož i na místní odvodňovací systémy, je u takto masivních staveb nepřípustným pochybením, které může vést k narušení horizontů a trvalé kontaminaci vodních zdrojů v lokalitě. Navrhuje se: Předložená dokumentace je v přímém rozporu se zákonem č. 17/1992 Sb., nerespektuje závazné metodické pokyny MŽP (zejména v oblasti ornitologického monitoringu), ignoruje rizika spojená s emisemi škodlivých látek (PFAS) a zcela pomíjí hydrogeologické dopady a bezpečnostní letecké předpisy. Požaduji, aby byla tato připomínka řádně prošetřena, aby byla celá dokumentace SEA doplněna o chybějící systémové analýzy a hydrogeologické studie, a aby byl ornitologický monitoring opakován v souladu s metodikou MŽP v rozsahu minimálně 12 měsíců. Vzhledem k závažnosti pochybení a ohrožení udržitelnosti území požaduji stažení návrhu z projednávání, jeho vrácení k zásadnímu přepracování a následné podrobné informování veřejnosti o tom, jak byla tato pochybení napravena, jakým způsobem byla provedena náprava v souladu s principem trvale udržitelného rozvoje a jaká konkrétní opatření byla přijata k zajištění bezpečnosti a ochrany životního prostředí. 4. Neúplnost hodnocení environmentálních dopadů – absence analýzy emisí mikročástic a perzistentních látek (PFAS) V dokumentaci k Změně č. 2 ÚRP zcela absentuje posouzení vlivu abraze materiálu listů větrných turbín (Leading Edge Erosion – LEE) na životní prostředí a zemědělský půdní fond: ▪ Emise toxických mikro- a nanočástic: Provoz turbín je spojen s postupným mechanickým obrušováním listů (vlivem deště, prachu a vysoké obvodové rychlosti). Z větrné elektrárny se tímto procesem uvolňují kilogramy mikro- a nanočástic epoxidových pryskyřic, uhlíkových vláken a zejména perfluorovaných a polyfluorovaných látek (PFAS). ▪ Perzistence a kumulace v potravním řetězci: Látky ze skupiny PFAS jsou vědeckou obcí označovány jako „věčné chemikálie“ pro svou extrémní odolnost vůči rozkladu. Jejich spad do okolní půdy, povrchových vod a následná bioakumulace v půdních organismech, rostlinách a hospodářských zvířatech představuje nezvratné znehodnocení zemědělské půdy. Vzhledem k jejich imunotoxickému působení a vlivu na hormonální systém představuje jejich plošný rozptyl v blízkosti sídel a zemědělské krajiny vážné riziko pro veřejné zdraví. Navrhuje se: Dokumentace zcela ignoruje emise mikroplastů a látek PFAS, které prokazatelně kontaminují půdu, vody a potravní řetězec. Požaduji doplnění odborné studie těchto dopadů, stažení návrhu, jeho přepracování a informování veřejnosti o opatřeních k ochraně zemědělského půdního fondu a veřejného zdraví před těmito perzistentními látkami. 5. Ohrožení bezpečnosti státu a narušení činnosti IZS Vymezení akceleračních oblastí představuje přímé ohrožení bezpečnosti ČR. Výstavba větrných elektráren (VTE) v navrženém rozsahu znemožňuje řádnou činnost Integrovaného záchranného systému (IZS), Armády ČR a ohrožuje obranyschopnost území. Mechanické překážky a fyzikální jevy (infrazvuk, turbulence) vytvářejí nepřípustná rizika pro bezpečnostní složky státu v kritických situacích. Navrhuje se: Vzhledem k deklarovanému vymezení akceleračních oblastí uplatňuje spolek připomínku k nedostatečnému posouzení vlivu na bezpečnost státu a činnost IZS. Obáváme se, že navržené lokality mohou být v rozporu s požadavky na zajištění bezbariérového provozu letecké techniky IZS a Armády ČR. Požaduji, aby byla tato připomínka prošetřena v součinnosti s příslušnými bezpečnostními složkami,	

Poř. č.	Připomínkové místo	Číslo jednací	Článek	AO	Připomínka	Vyhodnocení
					aby byla doložena stanoviska dotčených orgánů krizového řízení a aby byl návrh v případě potvrzení rizik stažen či modifikován. Požaduji informování veřejnosti o výsledcích tohoto bezpečnostního posouzení a o tom, jak byla zajištěna kompatibilita navržených ploch s potřebami národní bezpečnosti. 6. Kolize s leteckým provozem a bezpečnost vzdušného prostoru (třída G) Odvoláváme se na stanovisko Českého svazu letectví (ČsSL) a připomínkujeme zásadní střet s bezpečností letového provozu v neřízeném vzdušném prostoru třídy G, který je primárně určen pro lety VMC (za viditelnosti): ▪ Fyzické ohrožení: Výška VTE a jejich disperze v krajině představují nekontrolovatelnou překážku pro záchranné vrtulníky (LZS), sportovní a vojenské letectvo. Riziko je kritické zejména za snížené viditelnosti či v náročném terénu. ▪ Aerodynamická rizika: Turbulence vznikající za rotory VTE mají dosah až devítinásobku průměru rotoru, což vytváří zóny extrémního nebezpečí pro lehké stroje (SLZ), vrtulníky a bezpilotní prostředky. ▪ Technické interference: VTE prokazatelně způsobují interference s radarovými systémy a komunikačními sítěmi, což přímo ohrožuje schopnost řízení letového provozu a integritu systémů včasné výstrahy. Navrhuje se: Vzhledem k deklarovanému střetu s bezpečností letového provozu v neřízeném vzdušném prostoru třídy G, podpořenému stanoviskem Českého svazu letectví, uplatňuje spolek připomínku k nedostatečnému posouzení rizik pro leteckou činnost. Navržené vymezení oblastí vytváří fyzické překážky pro vrtulníky LZS a ostatní letectvo, generuje nebezpečné turbulence a způsobuje interference s radarovými a komunikačními systémy. Požaduji, aby byla tato připomínka prošetřena v součinnosti s Úřadem pro civilní letectví a Armádou ČR, aby byly vyžádány a vypořádány konkrétní závazné posudky k vlivu na bezpečnost letového provozu a aby byl návrh v případě potvrzení rizik přehodnocen. Požaduji transparentní informování veřejnosti o výsledcích tohoto bezpečnostního posouzení a o konkrétních opatřeních přijatých k zajištění bezpečnosti vzdušného prostoru. 7. Rozpor vymezení akceleračních oblastí se zájmy energetické bezpečnosti ČR Vymezení akceleračních oblastí v navrženém rozsahu je v přímém rozporu se základními zájmy státu v oblasti zajištění energetické bezpečnosti a stability přenosové soustavy: ▪ Ohrožení stability soustavy: Plošná integrace nestabilních zdrojů (VTE a FVE) bez odpovídající kapacity akumulace a regulace kriticky zvyšuje riziko destabilizace sítě a hrozbu celoplošných blackoutů. Návrh neřeší technickou udržitelnost soustavy, pouze nekriticky navyšuje instalovaný výkon, který v krizových scénářích (dlouhodobé bezvětří, nízký sluneční svit) není schopen zajistit stabilní dodávky elektřiny. ▪ Prohlubování geopolitické závislosti: Masivní rozvoj těchto zdrojů fakticky neřeší energetickou nezávislost ČR, naopak vynucuje prohloubení závislosti na vyrovnávacích zdrojích (zemní plyn), čímž vystavuje stát zvýšeným geopolitickým tlakům v oblasti energetických surovin. ▪ Bezpečnostní riziko kritické infrastruktury: Z hlediska ochrany kritické infrastruktury státu je nepřípustné plošné vymezování ploch pro technologie, které jsou dálkově ovladatelné ze strany výrobců. Jak potvrdil na veřejném projednání dne 15. 5. 2026, toto technologické řešení představuje reálnou možnost vnější manipulace s energetickou soustavou ČR, což je z hlediska národní bezpečnosti naprosto nepřípustné. Navrhuje se: Návrh nekriticky navyšuje instalovaný výkon bez zajištění odpovídající akumulace, což zvyšuje riziko destabilizace sítě a blackoutů. Dále upozorňujeme, že plošné vymezování ploch pro technologie dálkově ovladatelné zahraničními výrobci představuje vysoké riziko pro kybernetickou bezpečnost a integritu kritické infrastruktury státu, jak bylo potvrzeno i při veřejném projednání dne 15. 5. 2026. Požaduji, aby byla tato připomínka prošetřena v součinnosti s příslušnými orgány pro energetickou bezpečnost a kybernetickou obranu, aby byla vypracována analýza dopadů na stabilitu soustavy a rizika externí manipulace, a aby byl návrh v případě potvrzení těchto rizik stažen či zásadně modifikován. Požaduji transparentní informování veřejnosti o výsledcích tohoto posouzení a o konkrétních opatřeních přijatých k zajištění plné suverenity a bezpečnosti energetické soustavy ČR. 8. Nedostatečnost navržených zmírňujících opatření Předložená zmírňující opatření jsou věcně i procesně nedostatečná, což v kombinaci s obecností návrhu zakládá jeho nepřezkoumatelnost: ▪ Neřešení podstaty střetů: Navržená opatření mají pouze marginální a kosmetický charakter. Neřeší samotné střety s veřejnými zájmy (ochrana krajinného rázu, biodiverzita,	

Poř. č.	Připomínkové místo	Číslo jednací	Článek	AO	Připomínka	Vyhodnocení
					potravinová bezpečnost), pouze se snaží zmírnit jejich symptomy, což je v rozporu se zákonným požadavkem na prevenci negativních vlivů. ▪ Neurčitost a nevymahatelnost: Řada opatření je formulována vágně, bez konkrétních parametrů a bez mechanismu kontroly jejich plnění. Takto definovaná „opatření“ jsou fakticky nevymahatelná a pro ochranu dotčeného území zcela neúčinná. ▪ Nepřípustné odkládání řešení: Návrh systematicky odkládá posouzení zásadních problémů do navazujících územních či stavebních řízení. Tímto přístupem se však v této fázi stává návrh Změny č. 2 ÚRP nepřezkoumatelným, neboť namísto posouzení „vlivů na životní prostředí“ (SEA) pouze deklaruje budoucí řešení, ke kterým však nejsou v této fázi známy žádné podklady. Navrhuje se: Navržená opatření mají pouze kosmetický charakter, jsou vágní, nevymahatelná a systematicky odkládají řešení zásadních problémů do navazujících řízení, což je v přímém rozporu se zákonným požadavkem na preventivní posouzení vlivů (SEA). Požaduji, aby byla tato připomínka řádně prošetřena, aby byla zmírňující opatření v návrhu nahrazena konkrétními, technicky podloženými a vymahatelnými závazky a aby byl návrh v případě, že tyto problémy nebudou vyřešeny nyní, stažen z projednávání. Požaduji transparentní informování veřejnosti o tom, jakým způsobem byla tato metodická pochybení napravena a jak jsou zajištěny mechanismy kontroly plnění takových opatření v praxi. 9. Systémové ohrožení bezpečnosti a absence provozních standardů Předložený návrh zcela ignoruje reálná bezpečnostní rizika spojená s provozem průmyslových energetických zařízení, čímž přenáší tato rizika na dotčené obyvatele a nezajištěné složky integrovaného záchranného systému (IZS). ▪ Ohrožení života a zdraví: Dokumentace opomíjí rizika, jako je odlet ledu z rotorů, pád částí konstrukcí či únik provozních kapalin, které přímo ohrožují bezpečnost osob a vedou ke kontaminaci půdy a vodních zdrojů. ▪ Absence právní úpravy a metodiky zásahu: V ČR dosud neexistuje ucelená právní či metodická úprava požární bezpečnosti VTE. Hasičský záchranný sbor (HZS) nedisponuje odpovídající technikou ani zkušenostmi pro zásahy u těchto zařízení, zejména v nepřístupném terénu. Návrh nevymezuje žádné odstupové vzdálenosti od lesů či obytné zástavby, což při požáru zařízení znemožňuje adekvátní ochranu okolní krajiny. ▪ Bezpečnostní rizika potvrzená státní správou: Ministerstvo dopravy již dříve připustilo existenci bezpečnostních rizik spojených s VTE, jako jsou vizuální distrakce řidičů, stínové efekty, noční překážkové osvětlení či rizika havárií a odletu částí konstrukcí. Absence jakékoli analýzy těchto vlivů v návrhu je v přímém rozporu se základní povinností státu zajistit bezpečnost občanů. Navrhuje se: Dokumentace zcela ignoruje rizika jako odlet ledu, havárie konstrukcí, únik kapalin a absenci metodiky pro požární zásahy, přičemž postrádá vymezení bezpečných odstupových vzdáleností. Požaduji, aby byla tato připomínka řádně prošetřena, aby byla vypracována komplexní analýza bezpečnostních dopadů včetně rizik pro IZS, a aby byly stanoveny závazné odstupové vzdálenosti od obydlí a lesních porostů. Vzhledem k ohrožení života a zdraví občanů požaduji stažení návrhu z projednávání, jeho zásadní přepracování a následné podrobné informování veřejnosti o způsobu, jakým byla tato bezpečnostní rizika eliminována a jak byla zajištěna akceschopnost záchranných složek v dotčeném území. 10. Absence odpovědnosti a bezpečnostních mechanismů Předložený návrh zcela opomíjí klíčové otázky právní odpovědnosti a bezpečnosti obyvatel, což považujeme za zásadní nedostatek. Návrh nikterak neřeší otázku právní odpovědnosti za případnou újmu na zdraví a majetku obyvatel, ke které by mohlo dojít v důsledku provozu či havárie větrných elektráren, přičemž absence jasně definovaného subjektu odpovědného za sanaci případných škod je pro dotčené obyvatele naprosto nepřijatelná. Zároveň není definován žádný mechanismus ani krizový plán, který by zajišťoval bezpečnost obyvatel a ochranu infrastruktury v případě mimořádných událostí, čímž pořizovatel přenáší veškerá rizika na dotčené obce a jejich občany, aniž by nabídl jakékoli adekvátní ochranné nástroje. Navrhuje se: Požaduji, aby byla součástí dokumentace jasně definovaná pravidla právní odpovědnosti za škody způsobené provozem nebo havárií elektráren, včetně povinnosti provozovatele zajistit odpovídající finanční záruky, například formou havarijního pojištění či garančního fondu pro sanaci škod. Dále požaduji vypracování závazného bezpečnostního protokolu a krizového plánu, který bude konzultován s dotčenými obcemi a integrovaným záchranným systémem. Tento	

Poř. č.	Připomínkové místo	Číslo jednací	Článek	AO	Připomínka	Vyhodnocení
					dokument musí být obligátní součástí územně plánovací dokumentace a musí obsahovat konkrétní a vymahatelné postupy pro ochranu obyvatel a majetku při vzniku mimořádných událostí. 11. Připomínka k nepodloženosti návrhu a práci s expertními odhady Podatel uplatňuje zásadní připomínku k metodice, ze které návrh Změny č. 2 ÚRP ČR vychází. Předložený materiál je založen výhradně na teoretických expertních odhadech (zejména v otázkách počtu větrných elektráren, jejich instalovaného výkonu, vzájemného rozmístění či vymezení minimálních vzdáleností od obytné zástavby obcí). Takto koncipované podklady považuje podatel za zcela nedostatečné pro rozhodnutí o tak zásadním a nevratném zásahu do území, jakým je vymezení akceleračních oblastí. Absence konkrétních dat, technických specifikací a reálných analýz faktického stavu v dotčených lokalitách znemožňuje řádné posouzení kumulativních vlivů na krajinný ráz, zdraví obyvatel i životní prostředí. Podatel zdůrazňuje, že rozhodování o územním rozvoji státu nemůže být založeno na spekulativních odhadech, které postrádají oporu v konkrétních terénních datech a podrobných průzkumech. V důsledku toho je návrh v této části nepřezkoumatelný a v rozporu se základními principy řádného územního plánování. Navrhuje se: Požaduji, aby Ministerstvo pro místní rozvoj v rámci vypořádání připomínek upustilo od využívání nekvalifikovaných expertních odhadů ohledně parametrů větrných elektráren jakožto závazného podkladu pro vymezení akceleračních oblastí, podmínilo jakékoli další vymezení těchto oblastí zpracováním konkrétních technických studií a územních průzkumů, které budou vycházet z reálného stavu v dotčeném území, a vzhledem k tomu, že vymezení oblasti AOV82 postrádá faktickou oporu a opírá se pouze o spekulativní odhady, tyto lokality z návrhu Změny č. 2 ÚRP ČR bezodkladně a zcela vyjmulo. VIII. Připomínky k akceleračním oblastem 1. Nelze vyloučit významný vliv na NATURA 2000. Návrh neprokazuje, že vymezení akcelerační oblasti: • nebude mít významný negativní vliv na ptačí oblast CZ0211001 • neovlivní předměty ochrany V rozporu s čl. 6 odst. 3 směrnice 92/43/EHS není doloženo vyloučení vlivu. Navrhuje se: ▪ Uplatnění principu předběžné opatrnosti: V souladu s čl. 6 odst. 3 Směrnice o stanovištích (92/43/EHS) požaduji, aby MMR v rámci Změny č. 2 ÚRP ČR vyloučilo všechny akcelerační oblasti, u nichž nebylo jednoznačně a vědecky prokázáno, že nebudou mít významný negativní vliv na ptačí oblast CZ0211001 (NATURA 2000). ▪ Povinné provedení Natura 2000 posouzení: Požaduji, aby pro každou dotčenou AOV bylo zpracováno samostatné a úplné posouzení vlivu na evropsky významné lokality a ptačí oblasti. Dokumentace, která pouze deklaruje „absenci vlivu“ bez hloubkových podkladů a odborných dat, je z hlediska evropského práva nepřípustná. ▪ Analýza vlivu na předměty ochrany: Požaduji exaktní vyhodnocení dopadů instalace VTE na chráněné druhy v rámci ptačí oblasti (zejména rizika kolizí, fragmentace biotopů a narušení migračních tras). Dokud nebude tato analýza zpracována a podrobena oponentuře, považujeme vymezení zón za právně vadné. ▪ Zastavení procesu pro rozpor s evropskou legislativou: Upozorňujeme, že schválení dokumentace v rozporu se Směrnicí 92/43/EHS zakládá důvod pro napadení celého procesu Změny č. 2 ÚRP ČR u orgánů EU. Požaduji, aby MMR tuto právní odpovědnost reflektovalo a návrh v dotčených sektorech omezilo. 2. Migrační koridor (Brdy – Křivoklátsko) Území představuje funkční migrační trasu a ekologické propojení významných celků. Vymezení akcelerační oblasti zde vytváří bariérový efekt a narušuje konektivitu. Navrhuje se: ▪ Uznání migrační významnosti území: Požaduji, aby MMR v rámci Změny č. 2 ÚRP ČR plně zohlednilo roli území jako funkčního migračního koridoru propojujícího chráněné krajinné oblasti Brdy a Křivoklátsko. Požaduji uznání, že instalace industriálního celku v tomto prostoru vytvoří nepropustnou „bariéru“, která znemožní přirozenou migraci volně žijících živočichů. ▪ Povinná konektivitní analýza: Požaduji, aby bylo pro oblast AOV 56 a 57 zpracováno odborné posouzení konektivity krajiny. Dokumentace musí prokázat, zda a jakým způsobem výstavba VTE ovlivní pohyb druhů v tomto koridoru, a to v souladu s principy Územního systému ekologické stability (ÚSES). ▪ Vyloučení bariérových efektů: Požaduji vyřazení těch ploch z AOV	

Poř. č.	Připomínkové místo	Číslo jednací	Článek	AO	Připomínka	Vyhodnocení
					56 a 57, které zasahují do klíčových migračních tras. Pokud není možné zajistit prostupnost krajiny, musí mít přednost ochrana ekologické stability území před rozvojem větrné energetiky. ▪ Respektování nadregionální ekologické sítě: Požaduji, aby vymezení zón podléhalo přísnému posouzení vlivu na nadregionální biocentra a biokoridory. Jakýkoliv záměr narušující celistvost brdsko-křivoklátského propojení považujeme za v rozporu se zákonem o ochraně přírody a krajiny. 3. NETOPÝŘI – konkrétní druhy a riziko V oblasti Křivoklátska a přilehlého území se běžně vyskytují zvláště chráněné druhy netopýrů, např.: • netopýr velký (Myotis myotis) • netopýr černý (Barbastella barbastellus) • netopýr vodní (Myotis daubentonii) • netopýr rezavý (Nyctalus noctula) • netopýr hvízdavý (Pipistrellus pipistrellus) Tito netopýři jsou chráněni dle práva EU a vysoce ohroženi provozem VTE (kolize, barotrauma). Návrh změny č. 2 ÚRP ČR neobsahuje žádný biologický průzkum, nehodnotí mortalitu a neřeší migrační aktivitu. Bez těchto dat nelze akcelerační oblast vymezit. Navrhuje se: ▪ Zastavení vymezování AOV v oblastech s výskytem chráněných Chiroptera: Požaduji, aby MMR do doby předložení podrobného a celoročního zoologického průzkumu (včetně chiropterologického monitoringu) pozastavilo vymezení akceleračních oblastí AOV 56 a 57. Absence dat o výskytu zvláště chráněných druhů netopýrů je v rozporu s povinností státu chránit evropsky významné druhy. ▪ Povinné hodnocení rizika mortality: Požaduji, aby součástí dokumentace byla odborná studie predikující mortalitu netopýrů v důsledku kolizí s rotory a barotraumatu. Tato studie musí reflektovat specifické návyky identifikovaných druhů (zejména netopýr velký, netopýr černý) a jejich migrační trasy v koridoru Brdy – Křivoklátsko. ▪ Zavedení principu "no-go" zón pro VTE: Požaduji, aby vymezené AOV respektovaly nárazníkové zóny kolem známých letních kolonií, zimovišť a klíčových lovišť netopýrů. Pokud nelze vyloučit významný negativní dopad na tyto druhy, požaduji z vymezení AOV tyto plochy trvale vyjmout. ▪ Transparentní expertní oponentura: Požaduji, aby biologická data a návrhy zmírňujících opatření byly podrobeny nezávislé oponentuře odborníky z Akademie věd ČR či specializovaných pracovišť zabývajících se ochranou netopýrů. 4. Krajinný ráz Území má vysokou krajinnou hodnotu v návaznosti na CHKO Křivoklátsko a VTE (cca 200 m) zásadně narušují horizont a mají obrovský vliv v širokém okolí. Hodnocení v návrhu je nedostatečné. Jedná se o zásah nadregionálního významu. Navrhuje se: ▪ Odmítnutí nedostatečného hodnocení krajinného rázu: Požaduji, aby MMR odmítlo aktuální podklady jako metodicky nedostatečné. Hodnocení, které opomíjí nadregionální význam krajiny v okolí CHKO Křivoklátsko a vliv staveb o výšce 200 m na horizont, je v rozporu se zákonem o ochraně přírody a krajiny (§ 12). ▪ Vypracování komplexní studie krajinného rázu: Požaduji zpracování nezávislé a autorizované studie krajinného rázu, která bude reflektovat kumulativní vliv AOV 56 a 57 na horizonty a vizuální integritu celého regionu. Tato studie musí být projednána s dotčenými orgány ochrany přírody. ▪ Zákaz narušení horizontů CHKO: Požaduji, aby do doby prokázání opaku byly všechny plochy AOV, které vizuálně zasahují do dálkových pohledů z CHKO Křivoklátsko nebo narušují přirozený horizont tohoto chráněného území, vyjmuty z návrhu. ▪ Vizuální analýza měřítka: Požaduji, aby MMR doložilo vizuální studie z klíčových pohledových bodů, které exaktně porovnají měřítko stávající krajiny s výškovým parametrem navrhovaných VTE. V případě prokázání nevratné degradace estetické hodnoty krajiny požaduji vyřazení dotčených oblastí. 5. Kumulativní vlivy Návrh změny č. 2 ÚRP ČR neřeší souběh více projektů a celkové zatížení území, což je zásadní metodická chyba. Navrhuje se: ▪ Povinné zpracování komplexní kumulativní studie: Požaduji, aby Ministerstvo pro místní rozvoj (MMR) v rámci Změny č. 2 ÚRP ČR neprodleně doplnilo dokumentaci o studii kumulativních vlivů. Tato studie nesmí hodnotit jednotlivé akcelerační oblasti izolovaně, ale jako vzájemně se ovlivňující celek v kontextu celého území (včetně již existujících záměrů a infrastruktury). ▪ Definice „únosné kapacity“ území: Požaduji stanovení limitů pro přípustnou míru industrializace krajiny. Vymezení AOV/AOS musí být podmíněno vědeckým doložením, že kumulativní zatížení (vizuální, hlukové, ekologické) nepřekročí „únosnou kapacitu“ daného krajinného celku. ▪ Zastavení procesu do doplnění chybějících dat: Vzhledem k tomu, že absence vyhodnocení kumulativních vlivů je zásadní	

Poř. č.	Připomínkové místo	Číslo jednací	Článek	AO	Připomínka	Vyhodnocení
					metodickou vadou, požaduji přerušení projednávání návrhu do doby, než bude předložena komplexní analýza. Schvalování dokumentace, která ignoruje vzájemné působení stovek projektů, považujeme za procesně vadné a neodpovědné. ▪ Transparentní posouzení synergií: Požaduji, aby MMR v rámci této studie explicitně popsalo synergické efekty (např. kombinace vizuálního smogu z VTE, ploch FVE a nutné energetické infrastruktury/vedení VVN), které v součtu generují zásadně negativnější dopad, než jaký by vyplýval ze součtu jednotlivých dílčích vlivů. IX. Závěr Požaduji bezodkladné a trvalé vyřazení akceleračních oblastí AOV 56 (Vrabčiny) a AOV 57 (Bílá Skála) včetně veškeré související energetické infrastruktury (FVE, vedení VVN, trafostanice) z návrhu Změny č. 2 ÚRP ČR. Předložená dokumentace obsahuje zásadní metodické a faktické nedostatky, které znemožňují její schválení. Pokud by Ministerstvo pro místní rozvoj (MMR) v procesu vymezování těchto oblastí i přes náš nesouhlas pokračovalo, požaduji jako naprosté minimum splnění následujících podmínek: V souladu s čl. 6 odst. 3 Směrnice 92/43/EHS požaduji vyloučení oblastí, u nichž není vědecky prokázána absence významného negativního vlivu na ptačí oblast CZ0211001. Vyžadujeme zpracování samostatného a úplného posouzení vlivu na evropsky významné lokality, neboť dosavadní deklarace absence vlivu bez hloubkových podkladů je z hlediska evropského práva nepřípustná. Dále požaduji uznání území jako funkčního migračního koridoru mezi CHKO Brdy a Křivoklátsko a vyřazení všech ploch, které vytvářejí bariérový efekt; v této věci trváme na předložení odborné konektivitní analýzy v souladu s principy ÚSES, přičemž ochrana ekologické stability musí mít přednost před výstavbou VTE. Nezbytnou podmínkou pro jakékoli další projednávání je zastavení vymezení AOV do doby předložení podrobného a celoročního zoologického průzkumu, včetně chiropterologického monitoringu. Požaduji odbornou studii predikující mortalitu netopýrů (včetně barotraumatu) v důsledku kolizí s rotory a zavedení „no-go“ zón kolem jejich lovišť, zimovišť a migračních tras. Současné hodnocení krajinného rázu považujeme za nedostatečné. Požaduji zpracování autorizované studie krajinného rázu a vizuální analýzy, které exaktně porovnají vliv staveb o výšce 200+ m na horizont a dálkové pohledy z CHKO Křivoklátsko. Všechny plochy narušující vizuální integritu krajiny musí být z návrhu vyjmuty. V neposlední řadě požaduji zpracování komplexní kumulativní studie, která vyhodnotí souběh všech projektů (VTE, FVE, vedení VVN) jako jeden celek, nikoliv izolovaně. Požaduji stanovení „únosné kapacity“ území a transparentní popis synergických efektů. Dokud nebude vědecky doloženo, že kumulativní zatížení tuto kapacitu nepřekračuje, trváme na vyřazení těchto oblastí z návrhu. Veškerá dokumentace k AOV 56 a 57 je pro nás z hlediska ochrany přírody a krajiny neakceptovatelná. Požaduji vyřazení těchto oblastí. V případě, že MMR tyto připomínky neakceptuje a proces nezastaví, považujeme vymezení těchto oblastí za hrubě procesně vadné a budu iniciovat další právní kroky k ochraně dotčeného území.	
6842.	Krajina lidí z.s.	MMR-43481-2026-81	99czzu	AOV100	III. Předmět připomínek a vymezení dotčeného území Tímto podáváme připomínky k návrhu vymezení akceleračních oblastí pro větrné elektrárny (VTE). Na základě níže uvedených argumentů nesouhlasíme s návrhem Změny č. 2 ÚRP ČR, Vyhodnocením vlivů návrhu Změny č. 2 ÚRP na udržitelný rozvoj území (SEA) ani s návrhem územního opatření pro akcelerační oblast (AO) vymezenou v tomto návrhu. Veškeré následně uvedené připomínky se vztahují současně ke všem výše uvedeným projednávaným částem veřejné vyhlášky. Předmětem připomínek je akcelerační oblast (AO) AOV100 Pavlov. Návrh zasahuje do území obcí a katastrálních území uvedených v následujícím přehledu: Obec Katastrální území Kraj Pavlov k.ú. Pavlov u Stonařova Vysočina Dlouhá Brtnice k.ú. Dlouhá Brtnice Vysočina Brtnička k.ú. Brtnička Vysočina Otín k.ú. Otín u Stonařova Vysočina IV. Ústavně-právní připomínky 1. Porušení Ústavního zákona č. 1/1993 Sb., tj. Ústavy České republiky, v těchto částech a) Porušení Čl. 7: Stát dbá o šetrné využívání přírodních zdrojů a ochranu přírodního bohatství. Stát tím, že by povolil realizovat podobné dílo, by nedbal o šetrné využívání přírodních zdrojů a ochranu přírodního	**Neakceptováno.** Vymezení akceleračních oblastí proběhlo na základě biologického posouzení konkrétních navrhovaných území podle § 11 odst. 3 resp. 4 zákona č. 249/2025 Sb. (ZOZE), jehož výsledky spolu s výsledky vyhodnocení vlivů na životní prostředí (SEA/VVURÚ, Příloha 5 k Změně č. 2 ÚRP) byly zapracovány do návrhu; oblasti, u nichž autorizované osoby identifikovaly významné negativní nebo kumulativní vlivy, byly ze Změny č. 2 ÚRP vyloučeny (odůvodnění Změny č. 2 ÚRP, odst. 32). Pro výběr ploch byl rovněž využit výsledek biologického posouzení, do nějž byla zahrnuta mapa citlivosti ptáků vůči VTE zpracovaná Českou společností ornitologickou; území s extrémním a vysokým kolizním rizikem do akceleračních oblastí zahrnuta nebyla. Pro každou akcelerační oblast bylo zpracováno biologické posouzení, jehož výsledky byly zapracovány do

Poř. č.	Připomínkové místo	Číslo jednací	Článek	AO	Připomínka	Vyhodnocení
					bohatství, tj. připustil by zasáhnout do krajiny natrvalo tak, že by ji regionálně zcela narušil a zničil. Tím by porušil daný článek Ústavy ČR. b) Porušení Čl. 8: Zaručuje se samospráva územních samosprávných celků. Porušení Čl. 101, odst.1: Obec je samostatně spravována zastupitelstvem. Tím, že se připustilo přijetí akceleračních zón, připustil se protiprávní zásah do územních plánů, které jsou výsostným právem obcí jako jednotek územních samospráv. Podobným způsobem stát není oprávněn, a to ani zákonodárnou cestou, zasahovat do vyhrazené pravomoci obcí. Schvalování územního plánu je proces v kompetenci zastupitelstva obce, které rozhoduje o jeho pořízení, zadání i finálním vydání. Přijetím akceleračních zón došlo k protiústavnímu zásahu do práva na samosprávu, a pokud by došlo k povolení větrné elektrárny na základě tohoto právního předpisu, jedná se o právní předpis protiústavní. Navrhuje se: Vzhledem k protiústavnosti návrhu jej požadujeme stáhnout z projednávání a vrátit k zásadnímu přepracování tak, aby plně respektoval ústavně zaručené právo obcí na samosprávu a zákonnou povinnost státu chránit přírodní bohatství. 2. Porušení Ústavního zákon č. 2/1993 Sb. ve znění ústavního zákona č. 162/1998 Sb. a ústavního zákona č. 295/2021 Sb., Listina základní práv a svobod a) Porušení Čl. 4, odst. 3: Zákonná omezení základních práv a svobod musí platit stejně pro všechny případy, které splňují stanovené podmínky. Porušení Čl. 4, odst. 4: Při používání ustanovení o mezích základních práv a svobod musí být šetřeno jejich podstaty a smyslu. Taková omezení nesmějí být zneužívána k jiným účelům, než pro které byla stanovena. Přijetí aplikace akceleračních zón došlo k zásadnímu narušení principu rovnosti, když pro vybrané typy staveb, zde větrných a fotovoltaických elektráren, byly jedny subjekty práva zvýhodněny (investoři), a jiné subjekty práva, vlastníci nemovitostí, znevýhodněni. Investoři větrných elektráren byli zvýhodnění (nedůvodně preferováni) ve stavebním řízení, zatímco investoři jiných staveb nikoli, a účastníci řízení staveb větrných elektráren, kteří jimi jsou hrubě zasahováni, jsou výrazně zasaženi do svých vlastnických práv s výrazně omezenými procesními právy. Není zde splněna ani případná podmínka veřejného zájmu, když dané stavby větrných elektráren jsou stavbami objektivně negativně zasahujícími svým vlivem do života lidí v jejich okolí, počínaje zásahy do zdraví a konče kvalitou života. Pokud je cílem zasahovat stavbami větrných elektráren tak hrubě do kvalita života lidí a životního prostředí, a dokonce se kvůli tomu protekčně preferují konkrétní typy investorů, dochází k zásadnímu narušování ústavního pořádku, a to uvedených dvou článků Listiny základních práv a svobod. Článkem 4, odst.3 dochází k nedůvodnému protekčnímu preferování správního řízení konkrétních investorů s cílem dosažení jejich zisku, a to za porušení čl.4, odst.4, kdy je hrubě zasahováno do práv vlastníků v daném regionu, tedy za rezignace za šetření podstaty a smyslu našich práv. Stavbou daných větrných elektráren se výrazně omezují naše základní vlastnická práva, a zasahuje se současně trvale do našeho práva na život (na zdraví). b) Porušení Čl. 6, odst. 1: Každý má právo na život. Porušení Čl. 11, odst. 1: Každý má právo vlastnit majetek. Vlastnické právo všech vlastníků má stejný zákonný obsah a ochranu. Porušení Čl. 11, odst. 3: Vlastnictví zavazuje. Nesmí být zneužito na újmu práv druhých anebo v rozporu se zákonem chráněnými obecnými zájmy. Jeho výkon nesmí poškozovat lidské zdraví, přírodu a životní prostředí nad míru stanovenou zákonem. Realizací daného záměru výstavby větrných elektráren za daných podmínek by došlo dále k porušení našeho práva na život, když by byl ohrožen dopady vlivu provozování daných elektráren, včetně možných námraz a přímého ohrožené zdraví. To je již dokázáno vědeckými studiemi. Vlastnické právo má mít stejnou ochranu; vlastnické právo vlastníků pozemků, na kterých má být prováděna procesně „protekční“ výstavba větrných elektráren, je preferováno před vlastnictvím vlastníků pozemků, na kterých je provedeno obydlí. Rovněž hrubě je porušován čl. 11, odst.3, když vlastnické právo vlastníků pozemků, na kterých chtějí investoři realizovat větrné elektrárny, je zneužíváno vůči vlastníkům druhých, tedy nám, a výkon vlastnického práva tím, že na pozemcích bude realizována větrná elektrárna, bude poškozovat lidské zdraví, přírodu a životní prostředí nad míru stanovenou zákonem. Výhrady, které byly vůči výstavbě větrných elektráren vzneseny, nikdo nevyvrátil, naopak, jsou v Evropě potvrzovány.	podmínek územních opatření. Nebyly identifikovány významné negativní vlivy, které by bránily vymezení akcelerační oblasti AOV100. Záměry v akceleračních oblastech podléhají posouzení vlivů dle § 11 ZOZE v rámci jednotného environmentálního stanoviska; EIA dle zákona č. 100/2001 Sb. se pro záměry ve vymezených akceleračních oblastech nebude opakovaně vyhotovovat v rámci stavebního řízení (§ 11 odst. 5 ZOZE). Konkrétní záměry se nadále povolují v souladu se stavebním zákonem za podmínek stanovených v územním opatření. Posouzení kumulativních vlivů na životní prostředí a veřejné zdraví proběhlo v rámci VVURÚ na úrovni koncepce, a to jak pro každou akcelerační oblast individuálně (karty AO, příloha č. 2 SEA), tak pro Změnu č. 2 ÚRP jako celek. Variantní řešení nejsou relevantním územně plánovacím nástrojem pro vymezování lokalit pro OZE. Ustanovení § 4 odst. 3 ZOZE a čl. 15c směrnice RED III sice upřednostňují brownfieldy a degradované plochy, avšak nevylučují vymezení akcelerační oblasti na jiných pozemcích; vymezení výhradně na degradovaných plochách nebylo s ohledem na prostorové nároky technologie větrných elektráren proveditelné. Návrh Změny č. 2 ÚRP byl připraven v souladu s platnou legislativou ČR a EU, včetně zákona č. 249/2025 Sb. (ZOZE), směrnice RED III a Listiny základních práv a svobod; vymezení akceleračních oblastí a podmínky v územních opatřeních jsou stanoveny na základě zákona a v jeho mezích. Vymezení AO nezakládá možnost vyvlastnění ani nezasahuje do práva na nedotknutelnost obydlí. Porušení principu předběžné opatrnosti dle čl. 191 SFEU není opodstatněné; posouzení vlivů proběhlo na koncepční úrovni v souladu s požadavky ZOZE. Územní plánování na celostátní úrovni je výkonem státní správy; jeho výsledky nepodléhají schválení orgány územních samosprávných celků. Zákon č. 334/1992 Sb., o ochraně ZPF, se na záměry v akceleračních oblastech vztahuje v plném rozsahu; vymezení AO v ÚRP nenahrazuje souhlas orgánu ochrany ZPF.

Poř. č.	Připomínkové místo	Číslo jednací	Článek	AO	Připomínka	Vyhodnocení
					c) Porušení Čl. 12, odst.1, věta první: Obydlí je nedotknutelné. Realizací daného záměru výstavby větrných elektráren za daných podmínek je hrubě narušováno naše právo na nedotknutelnost obydlí. Podoba a projevy provozu daných staveb de facto naše obydlí trvale, tj. navždy ničí. Navrhuje se: Celý návrh vymezení akceleračních oblastí z důvodu rozporu s ústavním pořádkem ČR (zejména Listinou základních práv a svobod) stáhnout z projednávání a vrátit k zásadnímu přepracování tak, aby byla plně zajištěna ochrana zdraví, vlastnických práv a nedotknutelnosti obydlí dotčených obyvatel. 3. Porušení práva na informace o životním prostředí Pořizovatel návrhu Změny č. 2 ÚRP a Vláda ČR porušili právo občanů ČR na úplné a pravdivé informace o stavu životního prostředí. Toto právo je garantováno zákonem č. 123/1998 Sb. a Aarhuskou úmluvou. Stát je povinen informovat veřejnost o všech aspektech strategických rozhodnutí, která zasahují do základních práv. Zamlčování negativních vlivů (včetně emisí záření, rizik pro IZS či faktické energetické bilance) v procesu přípravy akceleračních oblastí znemožňuje informovanou účast veřejnosti. Strategické rozhodnutí učiněné v informačním vakuu je z pohledu ústavního pořádku nepřezkoumatelné a nezákonné. Navrhuje se: Vzhledem k porušení povinnosti poskytnout veřejnosti úplné informace o dopadech záměru požadujeme návrh stáhnout z projednávání a vrátit k zásadnímu přepracování, a to do doby, než bude zpracována a zveřejněna transparentní a úplná analýza všech vlivů na životní prostředí a veřejné zdraví. 4. Procesně využíváme rovněž Občanského zákoníku č. č. 89/2012 Sb. § 1042: Vlastník se může domáhat ochrany proti každému, kdo neprávem do jeho vlastnického práva zasahuje nebo je ruší jinak než tím, že mu věc zadržuje. Realizaci těchto připomínek a veškerých dalších výhrad realizujeme své ústavně chráněné právo, a to s využití citovaného ustanovení občanského zákoníku, když realizaci danou stavbu bychom chápali jako výrazný, trvalý a neodstranitelný zásah a rušení našeho vlastnického práva, za současného vážného narušování našeho zdraví a kvality života, a to bez relevantních a jakkoli ospravedlnitelných důvodů s výjimkou zisku soukromých investorů. Navrhuje se: Vzhledem k tomu, že vymezení akceleračních oblastí představuje hrozbu neoprávněného a neodstranitelného zásahu do vlastnických práv obyvatel, požadujeme návrh stáhnout a vrátit k přepracování tak, aby nedocházelo k narušování vlastnického práva dle § 1042 občanského zákoníku, které je v daném případě upřednostňováno pouze ve prospěch zisku soukromých investorů na úkor zdraví a kvality života dotčených osob. 5. Rozpor se zákonem č. 500/2004 Sb., správní řád a) Porušení § 3 správního řádu (zásada materiální pravdy): Pořizovatel v rozporu s tímto ustanovením nezjistil skutkový stav tak, aby o něm nebyly důvodné pochybnosti. Návrh se opírá o paušální předpoklady bez hlubší vazby na specifika dotčených území, čímž dochází k zásadnímu zanedbání povinnosti správního orgánu vyjít ze spolehlivě zjištěného stavu. b) Porušení § 68 správního řádu (nedostatečné odůvodnění): Návrh je z hlediska zákona nepřezkoumatelný, neboť předložená dokumentace (včetně mapových podkladů a karet AO) vykazuje pouze administrativní vymezení ploch, nikoliv věcné odůvodnění jejich výběru v kontextu konkrétního území. Odůvodnění postrádá individuální úvahy správního orgánu, kterými se řídil při posuzování vhodnosti těchto ploch, a zcela v něm absentuje vypořádání s fakty, která jsou pro dané území podstatná (zejména střety s jinými veřejnými zájmy). Samotná existence mapy nebo technické karty nezakládá zákonné odůvodnění, pokud tato neobsahuje zdůvodnění „proč právě zde“ a „proč při zohlednění těchto konkrétních rizik“. Návrh se tak omezuje na deklaraci záměru, nikoliv na řádné správní odůvodnění jeho nezbytnosti a souladu s veřejnými zájmy v dané lokalitě. Navrhuje se: Vzhledem k tomu, že návrh v předložené podobě vykazuje zásadní vady v procesu zjišťování skutkového stavu a postrádá zákonné odůvodnění dle § 3 a § 68 správního řádu, požadujeme tento návrh stáhnout z projednávání a vrátit k zásadnímu přepracování. Předložená dokumentace musí být doplněna o individuální odůvodnění výběru každé akcelerační oblasti, které bude založeno na spolehlivě zjištěném stavu území a bude obsahovat řádné vypořádání všech identifikovaných střetů s ostatními veřejnými zájmy, aby bylo zajištěno, že rozhodnutí bude přezkoumatelné a v souladu se zákonem.	

Poř. č.	Připomínkové místo	Číslo jednací	Článek	AO	Připomínka	Vyhodnocení
					6. Rozpor se zákonem č. 100/2001 Sb. (SEA) Vyhodnocení SEA je neúplné a věcně nedostatečné, neboť zcela absentuje: - Hodnocení kumulativních vlivů: Projekty jsou posuzovány izolovaně, ignoruje se synergický negativní dopad na ekosystémy. - Variantní řešení: Chybí porovnání alternativ, což znemožňuje objektivní výběr nejšetrnějšího řešení. - Konkrétní dopady: Dokumentace postrádá analýzu reálných dopadů na specifické území, pracuje pouze s paušálními daty. Navrhuje se: Vzhledem k tomu, že předložené vyhodnocení vlivů na životní prostředí (SEA) je v přímém rozporu se zákonem č. 100/2001 Sb., neboť postrádá hodnocení kumulativních vlivů, variantní řešení i analýzu konkrétních dopadů na dotčená území, požadujeme návrh stáhnout z projednávání a vrátit k zásadnímu přepracování. Předložená dokumentace musí být kompletně přepracována tak, aby obsahovala řádné posouzení synergií mezi záměry, srovnání environmentálně šetrných alternativ a expertní analýzu specifických dopadů na všechny lokality, bez čehož je proces SEA nezákonný a věcně nepřezkoumatelný. 7. Rozpor se zákonem č. 114/1992 Sb., o ochraně přírody a krajiny Navržené vymezení akceleračních oblastí je v přímém rozporu se základními nástroji ochrany přírody a krajiny, neboť: - Ohrožení krajinného rázu (§ 12): Umístění průmyslových větrných celků do volné krajiny hrubě narušuje její charakter, estetickou hodnotu a přirozenou harmonii. Návrh zcela pomíjí hodnocení dopadů na horizonty a dominanty, což je v rozporu s požadavkem na zachování krajinného rázu. - Narušení ekologické stability území: Akcelerační oblasti fakticky fragmentují krajinu. Instalace masivních staveb a související infrastruktury znemožňuje zachování funkčních ekologických vazeb, což vede k postupné degradaci stability celých ekosystémů. - Zásah do biotopů a migračních tras: Vymezení oblastí nerespektuje biodiverzitu daného území. Chybí posouzení přímého ohrožení lokálních biotopů a zejména blokace migračních koridorů volně žijících živočichů, což je v přímém rozporu s povinností státu chránit přírodní dědictví. Navrhuje se: Vzhledem k tomu, že vymezení akceleračních oblastí je v přímém rozporu se zákonem č. 114/1992 Sb., o ochraně přírody a krajiny, neboť závažně narušuje krajinný ráz, fragmentuje ekosystémy a negativně zasahuje do migračních tras, požadujeme návrh stáhnout z projednávání a vrátit k zásadnímu přepracování. Předložená dokumentace musí být doplněna o komplexní hodnocení vlivu na krajinný ráz, analýzu ekologické stability území a odbornou studii migračních koridorů, přičemž požadujeme vyřazení všech ploch, které by způsobily nevratnou degradaci přírodních hodnot a biologické rozmanitosti dotčených lokalit. 8. Rozpor se stavebním zákonem (zákon č. 283/2021 Sb.) Vymezení akceleračních oblastí v navrženém rozsahu je v přímém rozporu se základními cíli a úkoly územního plánování: - Ochrana hodnot území (§ 18 a § 19): Návrh zcela pomíjí povinnost chránit a rozvíjet přírodní, civilizační a kulturní hodnoty území. Místo jejich ochrany předkládá pořizovatel plošnou industrializaci volné krajiny, která tyto hodnoty nevratně poškozuje, aniž by byla doložena jejich náležitá analýza a ochrana. - Požadavek na udržitelný rozvoj: Strategie územního plánování vyžaduje vyvážený vztah mezi podmínkami pro hospodářské činnosti a ochranou životního prostředí. Předložený návrh tento princip rovnováhy porušuje; jednostranně upřednostňuje průmyslový zájem na výstavbě VTE před udržitelným využitím krajiny, což je v přímém rozporu s účelem stavebního zákona. Navrhuje se: Vzhledem k tomu, že návrh vymezení akceleračních oblastí je v přímém rozporu se základními cíli a úkoly územního plánování dle zákona č. 283/2021 Sb., zejména v oblasti ochrany	

Poř. č.	Připomínkové místo	Číslo jednací	Článek	AO	Připomínka	Vyhodnocení
					přírodních a kulturních hodnot území a principů udržitelného rozvoje, požadujeme návrh stáhnout z projednávání a vrátit k zásadnímu přepracování. Předložená dokumentace musí být v souladu s požadavky stavebního zákona doplněna o podrobnou analýzu hodnot dotčeného území a musí prokázat dodržení principu rovnováhy mezi hospodářským rozvojem a ochranou životního prostředí, neboť současná plošná industrializace volné krajiny tyto zákonné požadavky prokazatelně nenaplňuje. 9. Nepřípustná subordinace zákona a směrnic EU pod podzákonné předpisy Argumentace zpracovatele, která obhajuje zábory zemědělské půdy (včetně třídy III. a nižší) odkazem na podzákonné předpisy (vyhlášky), je právně nepřípustná. Vyhláška je právní silou podřízena zákonům ČR a přímo aplikovatelným předpisům práva EU (včetně směrnice RED III). Obhajoba devastace zemědělského půdního fondu odkazem na vyhlášku ignoruje nadřazené cíle EU v oblasti uvážlivého využívání zdrojů (čl. 191 SFEU) a strategické potřeby potravinové bezpečnosti. Podzákonný předpis nemůže suspendovat povinnost státu jednat v souladu se smyslem směrnice RED III, která prioritizuje využití zastavěných ploch před zábory zemědělské půdy. Argumentace vyhláškou je v tomto kontextu právně irelevantní a neomlouvá faktickou nečinnost při preferenci brownfieldů. Navrhuje se: Vzhledem k tomu, že argumentace zpracovatele založená na podzákonných právních předpisech je v přímém rozporu s hierarchií právních norem a ignoruje nadřazené cíle EU v oblasti potravinové bezpečnosti a udržitelného využívání zdrojů (čl. 191 SFEU), požadujeme návrh stáhnout z projednávání a vrátit k zásadnímu přepracování. Předložená dokumentace musí být uvedena do souladu se směrnicí RED III, a to zejména v otázce prioritního využívání zastavěných ploch a brownfieldů před zábory zemědělského půdního fondu, neboť odkaz na vyhlášku nemůže suspendovat zákonnou povinnost státu jednat v souladu se strategickými cíli potravinové soběstačnosti a ochrany půdy. V. Právní rozpor záměru s legislativou a prioritami EU Vymezení akceleračních oblastí v návrhu Změny č. 2 ÚRP je v přímém rozporu s primárním i sekundárním právem Evropské unie: 1. Rozpor s Listinou základních práv EU (čl. 52 a 53) Aplikace směrnice (EU) 2023/2413 v předloženém návrhu není v souladu s čl. 53 Listiny základních práv EU, který zakazuje oslabení úrovně ochrany základních práv. Vynucování výstavby VTE na úkor vlastnických práv a zdraví občanů narušuje tuto garanci. Orgány EU při přijetí směrnice nerespektovaly čl. 52 odst. 2 Listiny, neboť zvolené omezení práv občanů ČR není v rovnováze s cílem obecného zájmu Unie, pokud vede k devastaci lokálních ekosystémů. Právní rozpory s legislativou a prioritami EU Navrhuje se: Vzhledem k tomu, že návrh vymezení akceleračních oblastí nerespektuje zákaz oslabení úrovně ochrany základních práv dle čl. 53 Listiny základních práv EU a postrádá nezbytnou proporcionalitu mezi cílem obecného zájmu Unie a devastací lokálních ekosystémů dle čl. 52 odst. 2 téže Listiny, požadujeme návrh stáhnout z projednávání a vrátit k zásadnímu přepracování. Předložená dokumentace musí být v souladu s unijním právem přepracována tak, aby bylo zaručeno, že implementace směrnice (EU) 2023/2413 nepovede k nepřiměřenému omezení ústavně zaručených práv občanů ČR na vlastnictví a zdraví, a to při současném zajištění ochrany ekosystémů, což je v nyní předložené podobě zcela opomíjeno. 2. Rozpor návrhu se směrnicí RED III (2023/2413) Předložený návrh Změny č. 2 ÚRP nerespektuje základní principy směrnice RED III, která prioritizuje výstavbu obnovitelných zdrojů v lokalitách s minimálním dopadem na životní prostředí a krajinu. ▪ Absence prioritizace zastavěných ploch a brownfieldů: Pořizovatel nikde nedoložil, že by při výběru akceleračních oblastí (AO) postupoval v souladu s hierarchií „střechy – brownfieldy – technicky narušená	

Poř. č.	Připomínkové místo	Číslo jednací	Článek	AO	Připomínka	Vyhodnocení
					území – volná krajina“. Namísto přednostního využití již urbanizovaných či degradovaných ploch návrh směřuje k industrializaci doposud nezastavěné volné krajiny. ▪ Rozpor s principem minimalizace dopadů: Směrnice RED III ukládá členským státům povinnost minimalizovat environmentální dopady. Vymezení AO plošně do volné krajiny je v přímém rozporu s tímto principem, neboť volba lokalit postrádá jakoukoli analýzu alternativ, která by zohlednila šetrnější možnosti využití území. Navrhuje se: Vzhledem k tomu, že předložený návrh Změny č. 2 ÚRP je v přímém rozporu se základními principy směrnice RED III (2023/2413), zejména s požadavkem na prioritizaci zastavěných ploch, brownfieldů a technicky narušených území před volnou krajinou, požadujeme návrh stáhnout z projednávání a vrátit k zásadnímu přepracování. Předložená dokumentace musí být doplněna o transparentní analýzu alternativ, která prokáže, že byly v souladu se směrnicí RED III vyčerpány možnosti výstavby na urbanizovaných či degradovaných plochách, a že vymezení akceleračních oblastí do volné krajiny proběhlo při striktním dodržení principu minimalizace environmentálních dopadů. 3. Rozpor se Směrnicí o ptácích (2009/147/ES) a Směrnicí o stanovištích (92/43/EHS) Předložený návrh Změny č. 2 ÚRP a vyhodnocení SEA jsou v přímém rozporu s požadavky evropského práva na ochranu biodiverzity: ▪ Absence vyloučení významného vlivu: Podle unijní judikatury je pořizovatel povinen spolehlivě vyloučit významný negativní vliv na předměty ochrany lokalit soustavy Natura 2000 a na chráněné druhy. Předložená dokumentace však tento vliv nevylučuje, pouze jej bagatelizuje bez opory v objektivních datech. ▪ Nedostatečné biologické podklady: Dokumentace postrádá relevantní biologické průzkumy v dostatečném rozsahu a kvalitě (viz např. nedostatečný ornitologický monitoring). Bez aktuálních a vědecky podložených dat o výskytu a migračních trasách chráněných druhů nelze objektivně posoudit dopady, což je v rozporu se základním principem předběžné opatrnosti. ▪ Ohrožení chráněných druhů: Vzhledem k neúplnosti podkladů nelze garantovat, že nedojde k nevratnému narušení biotopů a populací druhů chráněných podle výše uvedených směrnic. Pořizovatel tím fakticky rezignuje na povinnost zajistit příznivý stav ochrany dotčených druhů. Navrhuje se: Vzhledem k tomu, že předložené biologické podklady jsou zpracovány pouze za období 3 měsíců, což je z hlediska hodnocení vlivů na biodiverzitu a migrační trasy zcela irelevantní a nedostatečné, požadujeme návrh stáhnout z projednávání a vrátit k zásadnímu přepracování. Předložená dokumentace musí být doplněna o biologické průzkumy a ornitologický monitoring pokrývající celý roční cyklus (všechna relevantní fenologická období), neboť pouze taková data mohou zaručit spolehlivé vyloučení významných negativních vlivů v souladu s evropskou legislativou a principem předběžné opatrnosti. 4. Rozpor se Směrnicí EIA (2011/92/EU) Proces pořizování návrhu Změny č. 2 ÚRP v části akceleračních oblastí vykazuje zásadní pochybení ve vztahu k unijním standardům posuzování vlivů na životní prostředí: ▪ Nedostatečné zapojení veřejnosti: Proces projednávání návrhu fakticky znemožňuje efektivní participaci veřejnosti. Absence včasných, srozumitelných a konkrétních podkladů pro jednotlivé dotčené lokality zbavuje dotčené subjekty možnosti uplatnit svá práva v souladu s Aarhuskou úmluvou a směrnicí EIA, která vyžaduje „včasné a účinné“ informování a zapojení veřejnosti. ▪ Nedostatečné vyhodnocení vlivů: Dokumentace rezignuje na věcnou hloubku posouzení vlivů. Pouhý formální procesní úkon nenahrazuje věcnou analýzu, kterou směrnice EIA vyžaduje jako nezbytný	

Poř. č.	Připomínkové místo	Číslo jednací	Článek	AO	Připomínka	Vyhodnocení
					podklad pro rozhodování. Dokumentace neobsahuje reálná data o dopadech na ekosystémy, krajinný ráz ani zdraví obyvatel, čímž se stává pro účely posouzení vlivů na životní prostředí nepoužitelnou. Navrhuje se: Vzhledem k tomu, že proces pořizování návrhu Změny č. 2 ÚRP v části akceleračních oblastí je v přímém rozporu se Směrnicí EIA (2011/92/EU) a Aarhuskou úmluvou, zejména kvůli znemožnění efektivní participace veřejnosti a absenci věcné hloubky hodnocení dopadů na ekosystémy, krajinný ráz a zdraví obyvatel, požadujeme návrh stáhnout z projednávání a vrátit k zásadnímu přepracování. Předložená dokumentace musí být doplněna o reálná data a věcné analýzy vlivů, které budou veřejnosti včas a srozumitelně zpřístupněny tak, aby byla naplněna práva dotčených subjektů na informovanou a účinnou účast v procesu, bez čehož je návrh procesně i věcně vadný a nezákonný. 5. Rozpor s principem předběžné opatrnosti (čl. 191 SFEU) Předložený návrh Změny č. 2 ÚRP a podkladové vyhodnocení SEA jsou v přímém rozporu se základními principy environmentální politiky EU, jak jsou definovány v čl. 191 SFEU: a) Povinnost prevence a opatrnosti: Vzhledem k rozsahu navrhované industrializace volné krajiny existuje vysoká míra nejistoty ohledně dlouhodobých vlivů na ekosystémy, hydrologické poměry a lidské zdraví (např. vliv infrazvuku či kumulativní kontaminace PFAS). Pořizovatel v rozporu s principem předběžné opatrnosti neprokázal, že záměr nezpůsobí nevratné škody na životním prostředí. b) Ochrana environmentálních cílů: Návrh nerespektuje ústavní a unijní cíle, kterými jsou: ▪ zachování a zlepšování kvality životního prostředí (místo toho je navržena plošná degradace), ▪ ochrana lidského zdraví (vzhledem k absenci analýzy zdravotních rizik), ▪ uvážlivé a racionální využívání přírodních zdrojů (návrh naopak preferuje neuvážený zábor nezastavěného území před využitím již narušených ploch). Navrhuje se: Vzhledem k tomu, že předložený návrh Změny č. 2 ÚRP a vyhodnocení SEA jsou v přímém rozporu s principem předběžné opatrnosti dle čl. 191 SFEU, neboť zcela ignorují nejistoty ohledně dlouhodobých vlivů na zdraví a ekosystémy a namísto prevence škod fakticky umožňují nevratnou degradaci přírodních hodnot, požadujeme návrh stáhnout z projednávání a vrátit k zásadnímu přepracování. Předložená dokumentace musí být v souladu s unijními cíli ochrany životního prostředí doplněna o důkladnou analýzu zdravotních a environmentálních rizik, přičemž požadujeme, aby byla prokázána šetrnost a racionalita navrženého řešení, a to při prioritním vyloučení všech záměrů, u nichž nelze s jistotou vyloučit nevratné poškození životního prostředí a zdraví obyvatel. 6. Rozpor s Evropskou úmluvou o krajině (ETS No. 176) Návrh Změny č. 2 ÚRP je v přímém rozporu se závazky ČR vyplývajícími z Evropské úmluvy o krajině, která definuje krajinu jako základní složku životního prostředí obyvatel a prostor jejich identity: ▪ Nedostatečná ochrana krajinného rázu: Úmluva ukládá státu povinnost integrovat ochranu krajiny do všech politik, které mají přímý či nepřímý vliv na její vzhled. Předložený návrh však nerespektuje charakter a hodnoty dotčených území a přistupuje k nim jako k „prázdným plochám“ pro průmyslovou výstavbu, čímž popírá princip ochrany krajiny jako přírodního a kulturního dědictví. ▪ Ignorování charakteru území: Pořizovatel zcela pomíjí regionální a lokální specifika. Vymezení akceleračních oblastí je založeno na paušálních technických kritériích, nikoliv na hloubkovém posouzení krajinného rázu, což je v přímém rozporu s požadavkem Úmluvy na zohlednění vnímání krajiny obyvatelstvem. ▪ Odepření účasti veřejnosti: Úmluva klade zásadní důraz na participaci veřejnosti v rozhodovacích procesech o zásazích do krajiny. Současný proces projednávání, charakterizovaný absencí konkrétních	

Poř. č.	Připomínkové místo	Číslo jednací	Článek	AO	Připomínka	Vyhodnocení
					podkladů, znemožňuje občanům a spolkům smysluplnou a včasnou účast na rozhodování o jejich životním prostředí, což je porušením ducha i litery této mezinárodní smlouvy. Navrhuje se: Vzhledem k tomu, že návrh Změny č. 2 ÚRP je v přímém rozporu s Evropskou úmluvou o krajině (ETS No. 176), neboť nerespektuje krajinu jako součást kulturního dědictví, ignoruje její lokální specifika a znemožňuje smysluplnou participaci veřejnosti, požadujeme návrh stáhnout z projednávání a vrátit k zásadnímu přepracování. Předložená dokumentace musí být koncipována tak, aby ochrana krajinného rázu byla plně integrována do procesu plánování, a to na základě hloubkového posouzení hodnot území a v souladu s právem občanů na aktivní účast při rozhodování o podobě a identitě krajiny, v níž žijí. 7. Aarhuská úmluva (Convention on Access to Information, Public Participation in Decision-making and Access to Justice in Environmental Matters), 1998 Proces pořízení Změny č. 2 ÚRP v části akceleračních oblastí (AO) vykazuje závažné nedostatky ve vztahu k právům veřejnosti zakotveným v Aarhuské úmluvě: ▪ Omezení práva na informace: Pořizovatel neposkytl veřejnosti včasné, úplné a srozumitelné podklady potřebné pro kvalifikované posouzení záměru. Předložená dokumentace je příliš obecná a postrádá detailní data pro konkrétní dotčená území, čímž fakticky znemožňuje veřejnosti seznámit se s reálnými dopady záměru. ▪ Omezení účasti veřejnosti: Účast veřejnosti je omezena na formální procesní krok bez reálné možnosti ovlivnit podobu návrhu. Vzhledem k absenci konkrétních podkladů a nedostatečnému odůvodnění dochází k vyprázdnění participativního procesu, což je v přímém rozporu se smyslem úmluvy o „účinném“ zapojení veřejnosti do rozhodování. ▪ Omezení přístupu k právní ochraně: Nepřezkoumatelnost a nekonkrétnost návrhu v kombinaci s jeho paušálním vymezením fakticky ztěžuje dotčené veřejnosti uplatnění práva na účinnou právní ochranu. Pokud stát rozhoduje bez objektivních podkladů, brání tím občanům efektivně napadnout takové rozhodnutí u nezávislých orgánů. Navrhuje se: Vzhledem k tomu, že proces pořízení Změny č. 2 ÚRP v části akceleračních oblastí je v přímém rozporu s Aarhuskou úmluvou, zejména v důsledku faktického znemožnění práva na informace, omezení účasti veřejnosti na formální úroveň a ztížení přístupu k právní ochraně, požadujeme návrh stáhnout z projednávání a vrátit k zásadnímu přepracování. Předložená dokumentace musí být v souladu se zásadami Úmluvy doplněna o detailní a srozumitelné podklady pro každou konkrétní lokalitu tak, aby byla veřejnosti zaručena včasná a účinná možnost seznámit se s reálnými dopady záměru a efektivně uplatnit svá práva v rozhodovacím procesu. 8. Ohrožení potravinové bezpečnosti a porušení principů zemědělské politiky Záměr záboru zemědělské půdy pro energetické účely je v přímém rozporu se základními strategickými cíli EU v oblasti zemědělství. Zemědělská půda je nenahraditelným výrobním prostředkem pro zajištění potravinové bezpečnosti, což je jeden z klíčových pilířů bezpečnosti Unie. • Rozpor se strategií „Od zemědělce ke spotřebiteli“ (Farm to Fork): Tato strategie EU (COM(2020) 381) klade důraz na odolné a udržitelné potravinové systémy. Likvidace produkční půdy pro účely výstavby VTE a FVE přímo podkopává cíle této strategie, snižuje strategickou autonomii členského státu v zásobování obyvatel základními potravinami a je v rozporu se zákonem č. 334/1992 Sb., o ochraně zemědělského půdního fondu. • Rozpor se Společnou zemědělskou politikou (SZP) 2023–2027: Strategické plány v rámci SZP mají za cíl podporovat životaschopnost zemědělských farem. Plošný zábor půdy pro energetické projekty znemožňuje řádné hospodaření a likviduje dlouhodobé investice zemědělců, které jsou dotovány právě za účelem produkce potravin, čímž dochází k maření veřejných prostředků.	

Poř. č.	Připomínkové místo	Číslo jednací	Článek	AO	Připomínka	Vyhodnocení
					• Porušení principu subsidiarity a ochrany národního bohatství: Stát má zákonnou povinnost nakládat s půdním fondem tak, aby nedocházelo k jeho nevratné degradaci. Upřednostnění energetických projektů před zemědělskou produkcí bez doložení analýzy dopadů na potravinovou soběstačnost a bez respektování hierarchie lokalit je projevem svévole v rámci územního plánování. Navrhuje se: Vzhledem k tomu, že plošný zábor zemědělské půdy pro energetické účely je v přímém rozporu se strategií „Od zemědělce ke spotřebiteli“ (Farm to Fork), cíli Společné zemědělské politiky (SZP) a zákonem č. 334/1992 Sb., o ochraně zemědělského půdního fondu, požadujeme návrh stáhnout z projednávání a vrátit k zásadnímu přepracování. Předložená dokumentace musí obsahovat expertní analýzu dopadů na potravinovou bezpečnost a soběstačnost ČR, která věcně zdůvodní, proč je v konkrétních případech upřednostněna energetická industrializace zemědělské půdy před její produkční funkcí, a to při striktním dodržení zákonné hierarchie využívání území, která prioritizuje brownfieldy a plochy s minimální zemědělskou hodnotou. VI. Procesní vady, podjatost a netransparentnost návrhu 1. Neúplnost zveřejněné dokumentace Publikované informace k návrhu Změny č. 2 ÚRP, poskytnuté Ministerstvem pro místní rozvoj včetně všech příloh, nejsou úplné. Zpracovatel návrhu, Ústav územního rozvoje se sídlem v Brně, soustředil širší okruh dokumentů, než které byly zveřejněny. Navrhuje se: Vzhledem k tomu, že zveřejněná dokumentace k návrhu Změny č. 2 ÚRP je neúplná a neobsahuje veškeré podklady, které má zpracovatel (Ústav územního rozvoje) k dispozici, požadujeme návrh stáhnout z projednávání a vrátit k zásadnímu přepracování. Současně požadujeme, aby byla okamžitě zpřístupněna kompletní dokumentace v plném rozsahu, tak aby bylo zajištěno právo veřejnosti na přístup k informacím v souladu se zákonem č. 123/1998 Sb. a Aarhuskou úmluvou, neboť bez zveřejnění celého souboru podkladů nelze proces považovat za transparentní, přezkoumatelný ani zákonný. 2. Absence pověření úředních osob Z předložené informace Ústavu územního rozvoje vyplývá, že neexistují dokumenty o pověření úředních osob k činnostem na přípravě návrhu Změny č. 2 ÚRP. Nelze tudíž vyloučit, že návrh vypracovaly neúřední osoby bez oprávnění a vyjmenované úřední osoby pouze formálně zaštítily práci jiných soukromých osob svými podpisy. Navrhuje se: Vzhledem k tomu, že v dokumentaci zcela absentují doklady o pověření úředních osob k přípravě návrhu Změny č. 2 ÚRP, vyvstává důvodná pochybnost o procesní legitimitě celého procesu a o tom, zda návrh nevypracovaly neoprávněné soukromé osoby, což by představovalo nepřípustnou privatizaci výkonu státní správy. Požadujeme proto, aby pořizovatel bezodkladně předložil zákonné pověření všech osob podílejících se na přípravě dokumentace. V případě, že takové pověření v zákonem stanovené formě neexistuje, je návrh procesně vadný a musí být jako celek stažen z projednávání, neboť dokumenty vypracované neoprávněnými osobami nemohou sloužit jako podklad pro územně-plánovací činnost státu. 3. Připomínka k absenci zadání a rozporu s usnesením vlády V dokumentaci zveřejněné Ministerstvem pro místní rozvoj k návrhu Změny č. 2 ÚRP chybí zadání, podle kterého byl tento návrh připravován. Z předložených materiálů je zřejmé, že zpracovatel nepostupoval podle zadání Vlády ČR, které toto zadání stanovila usnesením č. 811 ze dne 22. 10. 2025. Navrhuje se: Vzhledem k tomu, že v dokumentaci k návrhu Změny č. 2 ÚRP zcela absentuje zadání, podle něhož byl návrh připravován, a předložené materiály jsou v přímém rozporu se zadáním stanoveným usnesením vlády ČR č. 811 ze dne 22. 10. 2025, požadujeme návrh stáhnout z projednávání a vrátit k zásadnímu přepracování. Celý proces pořízení návrhu je v této podobě nezákonný a nelegitimní, neboť zpracovatel nerespektoval závazné zadání vlády. Požadujeme, aby byl návrh neprodleně uveden	

Poř. č.	Připomínkové místo	Číslo jednací	Článek	AO	Připomínka	Vyhodnocení
					do plného souladu s citovaným usnesením vlády a aby bylo zadání, včetně vysvětlení odchylek od něj, předloženo k veřejné kontrole, bez čehož nelze o návrhu dále rozhodovat. 4. Podjatost a selhání ředitele Ústavu územního rozvoje Uplatňujeme připomínku k podjatosti , ředitele Ústavu územního rozvoje. Zneužil svou pravomoc tím, že nevedl proces tvorby Změny č. 2 ÚRP v souladu s legislativou a povinnostmi státní správy. Na veřejném projednání na dotaz ohledně prioritizace ploch (odstavená elektrárna) uvedl, že s těmito plochami má společnost ČEZ jiné plány, což zakládá důvodné podezření na vedení územního plánování v zájmu soukromého subjektu na úkor veřejného zájmu. Navrhuje se: Vzhledem k závažným indiciím o systémové podjatosti a střetu zájmů uplatňuje spolek připomínku k postupu . Veřejně deklarovaný postup, kdy je příprava územně-plánovací dokumentace státu podřizována komerčním záměrům společnosti ČEZ na úkor veřejného zájmu a zákonných principů územního plánování, je v přímém rozporu s principem nestranného výkonu státní správy. Požadujeme, aby byla tato připomínka řádně prošetřena, aby byly všechny úkony Ing. Kotrly v rámci tohoto procesu přezkoumány z hlediska zákonnosti a aby byla přijata opatření k zajištění objektivity celého procesu. Vzhledem k narušení důvěry v zákonnost a transparentnost procesu požadujeme stažení návrhu z projednávání, jeho vrácení k přepracování pod nezávislým vedením a následné podrobné informování veřejnosti o způsobu, jakým byla tato situace prošetřena, vyřešena a jaká konkrétní nápravná opatření byla přijata k narovnání procesní zákonnosti. VII. Věcné a odborné připomínky k dokumentaci SEA a návrhu Změny č. 2 ÚRP 1. Věcná nesprávnost dat o vlivu životního prostředí na veřejné zdraví Předložené „Vyhodnocení vlivů návrhu Změny č. 2 ÚRP na udržitelný rozvoj území (SEA)“ uvádí na straně 91, že faktory životního a pracovního prostředí ovlivňují veřejné zdraví cca z 15 %. Tento údaj je věcně nesprávný a v přímém rozporu s oficiálními daty Státního zdravotního ústavu, který uvádí míru tohoto vlivu ve výši cca 20 %. Použití podhodnocených dat zásadně zkresluje závěry SEA o vlivech na veřejné zdraví a zneplatňuje tak odbornou úroveň celého hodnocení. Navrhuje se: Vzhledem k použití věcně nesprávných a podhodnocených dat v „Vyhodnocení vlivů návrhu Změny č. 2 ÚRP na udržitelný rozvoj území (SEA)“ uplatňuje spolek připomínku k hrubé odborné pochybení. Upozorňujeme, že tvrzení na straně 91 o 15% vlivu faktorů prostředí na veřejné zdraví je v přímém rozporu s oficiálními daty Státního zdravotního ústavu (SZÚ), který tento vliv stanovuje na cca 20 %. Použití zkreslených dat zásadně znehodnocuje závěry celého vyhodnocení SEA. Požadujeme, aby byla tato připomínka řádně prošetřena, aby bylo vyhodnocení SEA přepracováno na základě validních dat odpovídajících aktuálním poznatkům SZÚ a aby byla přijata opatření k zamezení takového zkreslování v budoucích výstupech. Vzhledem k zásadnímu dopadu na kvalitu dokumentace požadujeme stažení návrhu z projednávání, jeho vrácení k přepracování a následné podrobné informování veřejnosti o tom, jakým způsobem byla tato metodická chyba napravena a jaká opatření byla přijata k zajištění odborné správnosti budoucích podkladů. 2. Absence hodnocení komplexních aspektů hluku V předložené dokumentaci k Změně č. 2 ÚRP (v části „Sídla – obyvatelstvo, hluk a veřejné zdraví“) shledáváme zásadní nedostatky v posouzení vlivu hluku na lidské zdraví a životní prostředí: ▪ Povrchní metodika hodnocení: Dokumentace při hodnocení hluku zcela rezignuje na základní odborná hlediska, jako jsou frekvenční charakteristika (výška zvuku), časový průběh hlukové události a její trvání. Hodnocení se omezuje na statickou hladinu hluku (dB(A)), což je pro komplexní posouzení negativních vlivů (zejména u větrných turbín) nedostatečné a věcně nesprávné. ▪ Absence hodnocení kumulativních vlivů: Dokumentace zcela opomíjí posouzení kumulativní hlukové zátěže. V návrhu chybí vyhodnocení, jak se provoz větrných elektráren sčítá se stávající hlukovou zátěží	

Poř. č.	Připomínkové místo	Číslo jednací	Článek	AO	Připomínka	Vyhodnocení
					v daném území. Bez analýzy celkového hlukového pozadí a jeho interakce s novými zdroji je hodnocení vlivů na veřejné zdraví neúplné a nezpůsobilé pro řádné rozhodování. ▪ Nedostatečná reflexe infrazvuku a nízkofrekvenčního hluku: Dokumentace zcela absentuje v oblasti vlivů hluku neslyšitelného lidským uchem (infrazvuk 1–20 Hz). Tento hluk je však vnímán ostatními složkami životního prostředí – živočichy i rostlinami – a má prokazatelné fyziologické dopady. Nedostatečné zohlednění této složky, zejména při vědomí, že větrné turbíny jsou významným zdrojem pulzního infrazvuku s dlouhým dosahem, je v rozporu se základní povinností chránit veřejné zdraví a udržitelný rozvoj tohoto území. Navrhuje se: Dokumentace rezignuje na komplexní aspekty hluku (frekvenční charakteristika, časový průběh), omezuje se na statickou hladinu hluku a zcela opomíjí kumulativní vlivy i vlivy nízkofrekvenčního hluku a infrazvuku. Vzhledem k existenci odborných studií poukazujících na možná rizika těchto hlukových složek a v souladu s principem předběžné opatrnosti požadujeme, aby byla tato připomínka řádně prošetřena. Dokumentace musí být doplněna o analýzu zohledňující současné vědecké poznatky v oblasti vlivu nízkofrekvenčního hluku na organismy. Vzhledem k závažnosti těchto nedostatků požadujeme stažení návrhu z projednávání, jeho vrácení k zásadnímu přepracování a následné podrobné informování veřejnosti o tom, jak byla tato metodická pochybení napravena a jakým způsobem byl v rámci nového hodnocení aplikován princip předběžné opatrnosti ve vztahu k ochraně veřejného zdraví. 3. Věcná nepřezkoumatelnost dokumentace z hlediska vlivů na životní prostředí a udržitelnost území Na veřejném projednání bylo zástupkyní pořizovatele (p. Kabelkovou) potvrzeno, že proces SEA byl proveden mimořádně detailně, aby plnohodnotně nahradil absenci individuálních EIA u jednotlivých záměrů. Předložená dokumentace však tento deklarovaný standard nenaplňuje a je v přímém rozporu se závaznými metodikami. Předložený návrh Změny č. 2 ÚRP je věcně nepřezkoumatelný a procesně vadný, neboť zcela rezignuje na komplexní posouzení vlivů na životní prostředí, jak je definováno zákonem č. 17/1992 Sb., a ignoruje závazné metodické standardy. a) Absence systémového posouzení vlivů (v rozporu se zákonem č. 17/1992 Sb.): Předložený návrh Změny č. 2 ÚRP ignoruje § 2 zákona č. 17/1992 Sb., neboť se omezuje na parciální technické parametry a zcela opomíjí životní prostředí jako funkční celek. Pořizovatel neposoudil vlivy na přirozené podmínky existence organismů a člověka, tok energie ani výměnu látek. Zcela chybí analýza ekologické stability území – nebylo doloženo, zda zásah nevyvolá kolaps ekosystému a zda území unese takto masivní průmyslové zatížení bez nevratné degradace. Vymezení akceleračních oblastí v dosud funkční krajině je v přímém rozporu s principem trvale udržitelného rozvoje, neboť namísto ochrany přírody navrhuje její průmyslovou přeměnu, čímž degraduje kvalitu životního prostředí pro současné i budoucí generace. Vzhledem k vědecky podloženým studiím spojujícím pulzní infrazvuk a nízkofrekvenční hluk s chronickými onemocněními (závažné kardiovaskulární potíže včetně hypertenze a srdečních arytmií, úzkostné stavy, chronická únava a poruchy spánku), jakož i vzhledem k prokázané toxicitě „věčných chemikálií“ (PFAS) uvolňovaných při abrazi listů (LEE), je dokumentace z hlediska ochrany veřejného zdraví nedostatečná. b) Metodická pochybení a bezpečnostní rizika: ▪ Biologický monitoring: Ornitologický monitoring trval pouze 3 měsíce, což je v přímém rozporu s metodikou MŽP (požadováno min. 12 měsíců). https://www.birdlife.cz/wp-content/uploads/2018/06/MetodikaVE.pdf ▪	

Poř. č.	Připomínkové místo	Číslo jednací	Článek	AO	Připomínka	Vyhodnocení
					Bezpečnostní limity (letectví): Návrh vymezuje oblasti (např. AOV44, AOV38 – SLZ Brťov-Jeneč) v přímém rozporu s leteckými předpisy a limity překážek, což činí vymezení těchto ploch právně neproveditelným. ▪ Hydrogeologické limity: Návrh zcela pomíjí vliv hlubinného založení tisíců tun těžkých konstrukcí na hydrogeologické poměry. Absence analýzy vlivu na hladinu a kvalitu spodních vod, jakož i na místní odvodňovací systémy, je u takto masivních staveb nepřípustným pochybením, které může vést k narušení horizontů a trvalé kontaminaci vodních zdrojů v lokalitě. Navrhuje se: Předložená dokumentace je v přímém rozporu se zákonem č. 17/1992 Sb., nerespektuje závazné metodické pokyny MŽP (zejména v oblasti ornitologického monitoringu), ignoruje rizika spojená s emisemi škodlivých látek (PFAS) a zcela pomíjí hydrogeologické dopady a bezpečnostní letecké předpisy. Požadujeme, aby byla tato připomínka řádně prošetřena, aby byla celá dokumentace SEA doplněna o chybějící systémové analýzy a hydrogeologické studie, a aby byl ornitologický monitoring opakován v souladu s metodikou MŽP v rozsahu minimálně 12 měsíců. Vzhledem k závažnosti pochybení a ohrožení udržitelnosti území požadujeme stažení návrhu z projednávání, jeho vrácení k zásadnímu přepracování a následné podrobné informování veřejnosti o tom, jak byla tato pochybení napravena, jakým způsobem byla provedena náprava v souladu s principem trvale udržitelného rozvoje a jaká konkrétní opatření byla přijata k zajištění bezpečnosti a ochrany životního prostředí. 4. Neúplnost hodnocení environmentálních dopadů – absence analýzy emisí mikročástic a perzistentních látek (PFAS) V dokumentaci k Změně č. 2 ÚRP zcela absentuje posouzení vlivu abraze materiálu listů větrných turbín (Leading Edge Erosion – LEE) na životní prostředí a zemědělský půdní fond: ▪ Emise toxických mikro- a nanočástic: Provoz turbín je spojen s postupným mechanickým obrušováním listů (vlivem deště, prachu a vysoké obvodové rychlosti). Z větrné elektrárny se tímto procesem uvolňují kilogramy mikro- a nanočástic epoxidových pryskyřic, uhlíkových vláken a zejména perfluorovaných a polyfluorovaných látek (PFAS). ▪ Perzistence a kumulace v potravním řetězci: Látky ze skupiny PFAS jsou vědeckou obcí označovány jako „věčné chemikálie“ pro svou extrémní odolnost vůči rozkladu. Jejich spad do okolní půdy, povrchových vod a následná bioakumulace v půdních organismech, rostlinách a hospodářských zvířatech představuje nezvratné znehodnocení zemědělské půdy. Vzhledem k jejich imunotoxickému působení a vlivu na hormonální systém představuje jejich plošný rozptyl v blízkosti sídel a zemědělské krajiny vážné riziko pro veřejné zdraví. Navrhuje se: Dokumentace zcela ignoruje emise mikroplastů a látek PFAS, které prokazatelně kontaminují půdu, vody a potravní řetězec. Požadujeme doplnění odborné studie těchto dopadů, stažení návrhu, jeho přepracování a informování veřejnosti o opatřeních k ochraně zemědělského půdního fondu a veřejného zdraví před těmito perzistentními látkami. 5. Ohrožení bezpečnosti státu a narušení činnosti IZS Vymezení akceleračních oblastí představuje přímé ohrožení bezpečnosti ČR. Výstavba větrných elektráren (VTE) v navrženém rozsahu znemožňuje řádnou činnost Integrovaného záchranného systému (IZS), Armády ČR a ohrožuje obranyschopnost území. Mechanické překážky a fyzikální jevy (infrazvuk, turbulence) vytvářejí nepřípustná rizika pro bezpečnostní složky státu v kritických situacích. Navrhuje se: Vzhledem k deklarovanému vymezení akceleračních oblastí uplatňuje spolek připomínku k nedostatečnému posouzení vlivu na bezpečnost státu a činnost IZS. Obáváme se, že navržené lokality mohou být v rozporu s požadavky na zajištění bezbariérového provozu letecké techniky IZS a Armády ČR. Požadujeme, aby byla tato připomínka prošetřena v součinnosti s příslušnými bezpečnostními složkami, aby byla doložena stanoviska dotčených orgánů krizového řízení a aby byl návrh v případě potvrzení rizik stažen či modifikován. Požadujeme informování veřejnosti o výsledcích tohoto	

Poř. č.	Připomínkové místo	Číslo jednací	Článek	AO	Připomínka	Vyhodnocení
					bezpečnostního posouzení a o tom, jak byla zajištěna kompatibilita navržených ploch s potřebami národní bezpečnosti. 6. Kolize s leteckým provozem a bezpečnost vzdušného prostoru (třída G) Odvoláváme se na stanovisko Českého svazu letectví (ČsSL) a připomínkujeme zásadní střet s bezpečností letového provozu v neřízeném vzdušném prostoru třídy G, který je primárně určen pro lety VMC (za viditelnosti): ▪ Fyzické ohrožení: Výška VTE a jejich disperze v krajině představují nekontrolovatelnou překážku pro záchranné vrtulníky (LZS), sportovní a vojenské letectvo. Riziko je kritické zejména za snížené viditelnosti či v náročném terénu. ▪ Aerodynamická rizika: Turbulence vznikající za rotory VTE mají dosah až devítinásobku průměru rotoru, což vytváří zóny extrémního nebezpečí pro lehké stroje (SLZ), vrtulníky a bezpilotní prostředky. ▪ Technické interference: VTE prokazatelně způsobují interference s radarovými systémy a komunikačními sítěmi, což přímo ohrožuje schopnost řízení letového provozu a integritu systémů včasné výstrahy. Navrhuje se: Vzhledem k deklarovanému střetu s bezpečností letového provozu v neřízeném vzdušném prostoru třídy G, podpořenému stanoviskem Českého svazu letectví, uplatňuje spolek připomínku k nedostatečnému posouzení rizik pro leteckou činnost. Navržené vymezení oblastí vytváří fyzické překážky pro vrtulníky LZS a ostatní letectvo, generuje nebezpečné turbulence a způsobuje interference s radarovými a komunikačními systémy. Požadujeme, aby byla tato připomínka prošetřena v součinnosti s Úřadem pro civilní letectví a Armádou ČR, aby byly vyžádány a vypořádány konkrétní závazné posudky k vlivu na bezpečnost letového provozu a aby byl návrh v případě potvrzení rizik přehodnocen. Požadujeme transparentní informování veřejnosti o výsledcích tohoto bezpečnostního posouzení a o konkrétních opatřeních přijatých k zajištění bezpečnosti vzdušného prostoru. 7. Rozpor vymezení akceleračních oblastí se zájmy energetické bezpečnosti ČR Vymezení akceleračních oblastí v navrženém rozsahu je v přímém rozporu se základními zájmy státu v oblasti zajištění energetické bezpečnosti a stability přenosové soustavy: ▪ Ohrožení stability soustavy: Plošná integrace nestabilních zdrojů (VTE a FVE) bez odpovídající kapacity akumulace a regulace kriticky zvyšuje riziko destabilizace sítě a hrozbu celoplošných blackoutů. Návrh neřeší technickou udržitelnost soustavy, pouze nekriticky navyšuje instalovaný výkon, který v krizových scénářích (dlouhodobé bezvětří, nízký sluneční svit) není schopen zajistit stabilní dodávky elektřiny. ▪ Prohlubování geopolitické závislosti: Masivní rozvoj těchto zdrojů fakticky neřeší energetickou nezávislost ČR, naopak vynucuje prohloubení závislosti na vyrovnávacích zdrojích (zemní plyn), čímž vystavuje stát zvýšeným geopolitickým tlakům v oblasti energetických surovin. ▪ Bezpečnostní riziko kritické infrastruktury: Z hlediska ochrany kritické infrastruktury státu je nepřípustné plošné vymezování ploch pro technologie, které jsou dálkově ovladatelné ze strany výrobců. Jak potvrdil na veřejném projednání dne 15. 5. 2026, toto technologické řešení představuje reálnou možnost vnější manipulace s energetickou soustavou ČR, což je z hlediska národní bezpečnosti naprosto nepřípustné. Navrhuje se: Návrh nekriticky navyšuje instalovaný výkon bez zajištění odpovídající akumulace, což zvyšuje riziko destabilizace sítě a blackoutů. Dále upozorňujeme, že plošné vymezování ploch pro technologie dálkově ovladatelné zahraničními výrobci představuje vysoké riziko pro kybernetickou bezpečnost a integritu kritické infrastruktury státu, jak bylo potvrzeno i při veřejném projednání dne 15. 5. 2026.	

Poř. č.	Připomínkové místo	Číslo jednací	Článek	AO	Připomínka	Vyhodnocení
					Požadujeme, aby byla tato připomínka prošetřena v součinnosti s příslušnými orgány pro energetickou bezpečnost a kybernetickou obranu, aby byla vypracována analýza dopadů na stabilitu soustavy a rizika externí manipulace, a aby byl návrh v případě potvrzení těchto rizik stažen či zásadně modifikován. Požadujeme transparentní informování veřejnosti o výsledcích tohoto posouzení a o konkrétních opatřeních přijatých k zajištění plné suverenity a bezpečnosti energetické soustavy ČR. 8. Nedostatečnost navržených zmírňujících opatření Předložená zmírňující opatření jsou věcně i procesně nedostatečná, což v kombinaci s obecností návrhu zakládá jeho nepřezkoumatelnost: ▪ Neřešení podstaty střetů: Navržená opatření mají pouze marginální a kosmetický charakter. Neřeší samotné střety s veřejnými zájmy (ochrana krajinného rázu, biodiverzita, potravinová bezpečnost), pouze se snaží zmírnit jejich symptomy, což je v rozporu se zákonným požadavkem na prevenci negativních vlivů. ▪ Neurčitost a nevymahatelnost: Řada opatření je formulována vágně, bez konkrétních parametrů a bez mechanismu kontroly jejich plnění. Takto definovaná „opatření“ jsou fakticky nevymahatelná a pro ochranu dotčeného území zcela neúčinná. ▪ Nepřípustné odkládání řešení: Návrh systematicky odkládá posouzení zásadních problémů do navazujících územních či stavebních řízení. Tímto přístupem se však v této fázi stává návrh Změny č. 2 ÚRP nepřezkoumatelným, neboť namísto posouzení „vlivů na životní prostředí“ (SEA) pouze deklaruje budoucí řešení, ke kterým však nejsou v této fázi známy žádné podklady. Navrhuje se: Navržená opatření mají pouze kosmetický charakter, jsou vágní, nevymahatelná a systematicky odkládají řešení zásadních problémů do navazujících řízení, což je v přímém rozporu se zákonným požadavkem na preventivní posouzení vlivů (SEA). Požadujeme, aby byla tato připomínka řádně prošetřena, aby byla zmírňující opatření v návrhu nahrazena konkrétními, technicky podloženými a vymahatelnými závazky a aby byl návrh v případě, že tyto problémy nebudou vyřešeny nyní, stažen z projednávání. Požadujeme transparentní informování veřejnosti o tom, jakým způsobem byla tato metodická pochybení napravena a jak jsou zajištěny mechanismy kontroly plnění takových opatření v praxi. 9. Systémové ohrožení bezpečnosti a absence provozních standardů Předložený návrh zcela ignoruje reálná bezpečnostní rizika spojená s provozem průmyslových energetických zařízení, čímž přenáší tato rizika na dotčené obyvatele a nezajištěné složky integrovaného záchranného systému (IZS). ▪ Ohrožení života a zdraví: Dokumentace opomíjí rizika, jako je odlet ledu z rotorů, pád částí konstrukcí či únik provozních kapalin, které přímo ohrožují bezpečnost osob a vedou ke kontaminaci půdy a vodních zdrojů. ▪ Absence právní úpravy a metodiky zásahu: V ČR dosud neexistuje ucelená právní či metodická úprava požární bezpečnosti VTE. Hasičský záchranný sbor (HZS) nedisponuje odpovídající technikou ani zkušenostmi pro zásahy u těchto zařízení, zejména v nepřístupném terénu. Návrh nevymezuje žádné odstupové vzdálenosti od lesů či obytné zástavby, což při požáru zařízení znemožňuje adekvátní ochranu okolní krajiny. ▪ Bezpečnostní rizika potvrzená státní správou: Ministerstvo dopravy již dříve připustilo existenci bezpečnostních rizik spojených s VTE, jako jsou vizuální distrakce řidičů, stínové efekty, noční překážkové osvětlení či rizika havárií a odletu částí konstrukcí. Absence jakékoli analýzy těchto vlivů v návrhu je v přímém rozporu se základní povinností státu zajistit bezpečnost občanů.	

Poř. č.	Připomínkové místo	Číslo jednací	Článek	AO	Připomínka	Vyhodnocení
					Navrhuje se: Dokumentace zcela ignoruje rizika jako odlet ledu, havárie konstrukcí, únik kapalin a absenci metodiky pro požární zásahy, přičemž postrádá vymezení bezpečných odstupových vzdáleností. Požadujeme, aby byla tato připomínka řádně prošetřena, aby byla vypracována komplexní analýza bezpečnostních dopadů včetně rizik pro IZS, a aby byly stanoveny závazné odstupové vzdálenosti od obydlí a lesních porostů. Vzhledem k ohrožení života a zdraví občanů požadujeme stažení návrhu z projednávání, jeho zásadní přepracování a následné podrobné informování veřejnosti o způsobu, jakým byla tato bezpečnostní rizika eliminována a jak byla zajištěna akceschopnost záchranných složek v dotčeném území. 10. Absence odpovědnosti a bezpečnostních mechanismů Předložený návrh zcela opomíjí klíčové otázky právní odpovědnosti a bezpečnosti obyvatel, což považujeme za zásadní nedostatek. Návrh nikterak neřeší otázku právní odpovědnosti za případnou újmu na zdraví a majetku obyvatel, ke které by mohlo dojít v důsledku provozu či havárie větrných elektráren, přičemž absence jasně definovaného subjektu odpovědného za sanaci případných škod je pro dotčené obyvatele naprosto nepřijatelná. Zároveň není definován žádný mechanismus ani krizový plán, který by zajišťoval bezpečnost obyvatel a ochranu infrastruktury v případě mimořádných událostí, čímž pořizovatel přenáší veškerá rizika na dotčené obce a jejich občany, aniž by nabídl jakékoli adekvátní ochranné nástroje. Navrhuje se: Požadujeme, aby byla součástí dokumentace jasně definovaná pravidla právní odpovědnosti za škody způsobené provozem nebo havárií elektráren, včetně povinnosti provozovatele zajistit odpovídající finanční záruky, například formou havarijního pojištění či garančního fondu pro sanaci škod. Dále požadujeme vypracování závazného bezpečnostního protokolu a krizového plánu, který bude konzultován s dotčenými obcemi a integrovaným záchranným systémem. Tento dokument musí být obligátní součástí územně plánovací dokumentace a musí obsahovat konkrétní a vymahatelné postupy pro ochranu obyvatel a majetku při vzniku mimořádných událostí. 11. Připomínka k nepodloženosti návrhu a práci s expertními odhady Podatel uplatňuje zásadní připomínku k metodice, ze které návrh Změny č. 2 ÚRP ČR vychází. Předložený materiál je založen výhradně na teoretických expertních odhadech (zejména v otázkách počtu větrných elektráren, jejich instalovaného výkonu, vzájemného rozmístění či vymezení minimálních vzdáleností od obytné zástavby obcí). Takto koncipované podklady považuje podatel za zcela nedostatečné pro rozhodnutí o tak zásadním a nevratném zásahu do území, jakým je vymezení akceleračních oblastí. Absence konkrétních dat, technických specifikací a reálných analýz faktického stavu v dotčených lokalitách znemožňuje řádné posouzení kumulativních vlivů na krajinný ráz, zdraví obyvatel i životní prostředí. Podatel zdůrazňuje, že rozhodování o územním rozvoji státu nemůže být založeno na spekulativních odhadech, které postrádají oporu v konkrétních terénních datech a podrobných průzkumech. V důsledku toho je návrh v této části nepřezkoumatelný a v rozporu se základními principy řádného územního plánování. Navrhuje se: Požadujeme, aby Ministerstvo pro místní rozvoj v rámci vypořádání připomínek upustilo od využívání nekvalifikovaných expertních odhadů ohledně parametrů větrných elektráren jakožto závazného podkladu pro vymezení akceleračních oblastí, podmínilo jakékoli další vymezení těchto oblastí zpracováním konkrétních technických studií a územních průzkumů, které budou vycházet z reálného stavu v dotčeném území, a vzhledem k tomu, že vymezení oblasti AOV82 postrádá faktickou oporu a opírá se pouze o spekulativní odhady, tuto lokalitu z návrhu Změny č. 2 ÚRP ČR bezodkladně a zcela vyjmulo. VIII. Připomínky k akceleračním oblastem 1. Rozpor s deklarovanou ochranou panoramatu města Telč V odůvodnění návrhu je výslovně uvedeno, že je nezbytné zachovat ochranu obrazu Telče, včetně národní kulturní památky zámku Telč. Navrhované parametry větrných elektráren (VTE) s výškou až 220 metrů však představují tak zásadní vizuální dominantu, že deklarovanou ochranu panoramatu fakticky	

Poř. č.	Připomínkové místo	Číslo jednací	Článek	AO	Připomínka	Vyhodnocení
					znemožňují. Vztah mezi historickým jádrem Telče a jeho horizontem je klíčovou hodnotou chráněnou UNESCO, kterou takto vysoké stavby nenávratně naruší. Navrhuje se: ▪ Vypracování nezávislé studie HIA: Požadujeme zpracování studie Heritage Impact Assessment (HIA) dle mezinárodních standardů ICOMOS/UNESCO, která exaktně doloží dopad těchto dominant na vizuální integritu památky UNESCO. V případě, že studie potvrdí negativní ovlivnění historického panoramatu – což považujeme za nevyhnutelný následek navrhovaných parametrů – musí být záměr v této lokalitě bezodkladně zrušen. ▪ Odborná vizuální analýza: Požadujeme doložení vizualizací z klíčových pohledových bodů, které pravdivě zobrazí vliv 220 m vysokých staveb na horizont historického jádra města. Formální proklamace ochrany památek bez věcného podložení v dokumentaci považujeme za nepřípustné a v rozporu se zájmy státu na zachování světového kulturního dědictví. ▪ Zastavení procesu do vyjasnění vlivů: Vzhledem k zásadnímu rozporu mezi deklarovanou ochranou UNESCO a navrženou industrializací horizontu požadujeme přerušení projednávání AOV 98 do doby, než bude zajištěna ochrana památkových hodnot odpovídající mezinárodním závazkům ČR. 2. Nepřiměřené výškové parametry v exponovaném terénu Akcelerační oblast se nachází ve vysokých nadmořských výškách mezi 620–650 m n. m.. Při realizaci záměrů s výškou 220 m dosáhne horní úvrať rotoru nadmořské výšky až 870 m n. m.. Dokumentace sama přiznává, že jde o pohledově exponovaný charakter lokality, zejména ze sídel jako Pavlov či Brtnička. Umístění až 23 věží v takto exponované poloze vytvoří nepřehlédnutelnou technickou bariéru, která je v přímém rozporu se snahou o zachování integrity krajinného rázu „horské krajiny“. Navrhuje se: ▪ Změna výškových parametrů: Požadujeme drastickou redukci výškových parametrů staveb. Umístění 220 m vysokých objektů do poloh s nadmořskou výškou 650 m n. m. je v daném terénu krajinářsky neúnosné a musí být revidováno. ▪ Studie pohledové expozice: Požadujeme vypracování podrobné analýzy viditelnosti z dotčených sídel (zejména Pavlov a Brtnička) a z klíčových turistických tras. Dokumentace musí věrně reflektovat, jak se 23 stožárů stane dominantní technickou bariérou v horizontu. ▪ Vyhodnocení kumulativního vlivu na krajinný ráz: Požadujeme odborné posouzení kumulativního působení celého souboru 23 elektráren. Nelze posuzovat jednotlivé věže, ale celkový vliv na vnímání „horské krajiny“, jejíž charakter bude realizací záměru nenávratně zničen. ▪ Zastavení procesu do přehodnocení koncepce: Vzhledem k rozsahu zásahu (23 věží v exponovaném terénu) požadujeme přerušení projednávání AOV 98 do doby, než bude předložena komplexní krajinářská studie, která exaktně zdůvodní, jakým způsobem je možné v takto citlivé lokalitě zajistit ochranu krajinného rázu. 3. Kumulativní dopad doprovodné infrastruktury Kromě samotných věží dokument připouští výstavbu dalších technických prvků, jako jsou bateriová úložiště o velikosti lodních kontejnerů. Přestože jsou navržena zmírňující opatření (limitní plocha, výškový limit, matné povrchy), kumulativní efekt desítek věží a rozsáhlých technických areálů v dosud nezastavěné krajině povede k její neúnosné industrializaci. Navrhuje se: ▪	

Poř. č.	Připomínkové místo	Číslo jednací	Článek	AO	Připomínka	Vyhodnocení
					Studie kumulativních vlivů: Požadujeme zpracování komplexní studie, která vyhodnotí synergický efekt všech zamýšlených staveb (VTE, trafostanice, bateriová úložiště, příjezdové komunikace) jako jednoho celistvého průmyslového areálu, nikoliv jako jednotlivých technických prvků. ▪ Vyhodnocení industrializace krajiny: Požadujeme exaktní definici „únosné kapacity“ krajiny pro daný typ technické infrastruktury. Dokud nebude vědecky prokázáno, že soubor staveb tuto kapacitu nepřekračuje, trváme na vyřazení oblasti z návrhu. ▪ Analýza fragmentace a záboru půdy: Požadujeme detailní kvantifikaci plochy, která bude zasažena rozsáhlými manipulačními plochami a úložišti. Tento zábor musí být vyhodnocen z hlediska ztráty krajinné hodnoty a schopnosti území plnit své ekologické a rekreační funkce. ▪ Zastavení procesu do revize koncepce: Vzhledem k tomu, že dokumentace zcela opomíjí dlouhodobé dopady kumulace průmyslových prvků v nezastavěné krajině, požadujeme přerušení projednávání AOV 98 do doby, než bude předložena analýza, která bude skutečně reflektovat rozsah této industrializace. 4. Neúčinnost navržených zmírňujících opatření Navržená opatření, jako jsou matné nátěry nebo volba přírodních odstínů, jsou u objektů o výšce 220 metrů zcela neúčinná z hlediska dálkových pohledů. Takto rozměrné stavby nelze v krajině vizuálně potlačit. Opatření řeší pouze detaily (odlesky), nikoliv zásadní konflikt měřítka mezi historickou kulturní krajinou a obřími průmyslovými objekty. Navrhuje se: ▪ Revize metodiky zmírňujících opatření: Požadujeme, aby MMR přiznalo, že u 220 m vysokých staveb jsou barevné a povrchové úpravy z hlediska dálkových pohledů zcela neúčinné. Požadujeme zpracování studie, která definuje reálná (nikoliv pouze kosmetická) opatření schopná eliminovat vizuální dopady. ▪ Analýza měřítkového konfliktu: Požadujeme exaktní studii, která vyhodnotí soulad takto vysokých objektů s historickou kulturní krajinou. Dokud nebude prokázáno, že měřítko staveb nevede k totální degradaci krajinného rázu, trváme na vyřazení oblasti. ▪ Odborná oponentura vizuálních vlivů: Požadujeme nezávislé posouzení, zda jsou navrhované „zmírňující prvky“ v souladu s mezinárodními standardy pro ochranu vizuálních dominant v krajině. V případě, že budou vyhodnoceny jako neúčinné, musí být záměr v této lokalitě zrušen. ▪ Zastavení procesu do přehodnocení: Vzhledem k tomu, že navržená opatření jsou v kontextu výšky 220 m pouze formální a nefunkční, požadujeme přerušení projednávání AOV 98 do doby, než bude předložena koncepce, která bude skutečně reflektovat ochranu krajinného rázu. **IX. Závěr** Žádáme o okamžité vyloučení akcelerační oblasti AOV100 (Pavlov) z návrhu Změny č. 2 ÚRP ČR, případně o razantní snížení počtu věží a jejich maximální povolené výšky tak, aby byla garantována vizuální nedotknutelnost horizontu a panoramatu města Telč. Předložený návrh je v přímém rozporu s deklarovanou ochranou obrazu Telče a NKP zámku Telč, neboť realizace VTE o výšce 220 m v takto exponovaném terénu vytvoří vizuální bariéru, která historickou integritu památky UNESCO fakticky znemožňuje. Navržená zmírňující opatření, jako jsou matné nátěry či barevné odstíny, jsou u objektů tohoto měřítka zcela neúčinná a neřeší zásadní konflikt mezi industrializací dosud nezastavěné krajiny a jejími kulturně-historickými hodnotami. Kumulativní efekt desítek věží spolu s rozsáhlou infrastrukturou je v daném území neúnosný a dokumentace SEA v tomto ohledu postrádá jakékoli relevantní podklady, přičemž podstatné posouzení vlivů nepřípustně odkládá do budoucích řízení. Pokud nebude oblast z návrhu neprodleně vyjmuta, požadujeme zpracování nezávislé studie Heritage Impact Assessment (HIA) dle standardů ICOMOS/UNESCO, komplexní posouzení kumulativních vlivů a	

Poř. č.	Připomínkové místo	Číslo jednací	Článek	AO	Připomínka	Vyhodnocení
					exaktní ZVI analýzu doloženou pro dálkové i lokální pohledy. V případě, že tato expertní posouzení potvrdí narušení vizuální integrity památky, což považujeme za nevyhnutelný důsledek navrhovaných parametrů, musí být záměr v této lokalitě bezodkladně zrušen. Žádáme o řádné a individuální vypořádání této připomínky s konkrétním a přezkoumatelným odůvodněním.	
6843.	Pavel Orel	MMR-43482-2026-81	99czt	AOV66	Věc: Připomínka k návrhům Změny Č.2 Územního rozvojového plánu a územních opatření. Vznáším připomínku k Návrhu zrněny Č.2 územního rozvojového plánu, Vyhodnocení vlivů návrhu zrněny Č.2 územního rozvojového plánu na udržitelný rozvoj území, Návrhů jednotlivých územních opatření k akceleračním oblastem vymezených v návrhu změny č. 2 územního rozvojového plánu ke stanovené akcelerační zóně AOV 66 Radostín: - VTE mají negativní vliv na pohodu bydlení, není provedeno zjištění a hodnocení vlivu hluku, světelných (stroboskopických) efektů - akcelerační zóna je stanovena na nejlepších pozemcích sloužících k zemědělskému hospodaření - vysoce chráněné půdy (I. a II třída ochrany) - zóna znehodnotí ceny nemovitostí - zóna s VTE znehodnotí oblast pro agroturistiku a cykloturistiku - oblast bude nezajímavá pro rekreaci a odpočinek Nesouhlasím s návrhem akcelerační zóny AOV66 Radostín v katastrálním území Radostína nad Oslavou.	**Akceptováno.** Akcelerační oblast AOV66 – Radostín byla vypuštěna.
6844.	Kateřina Monhartová	MMR-43483-2026-81	99czzt	AOV99	Uplatňuji zásadní připomínky k návrhu Změny Č.2 ÚRP pro akcelerační oblast AOV99 Podkovné, a to z důvodu jeho rozporu s ochranou OUV (Outstanding Universal Value), ochranou památky UNESCO, památky světového dědictví. Navrhovaný záměr výstavby 11vte o výšce až 200 m v dotčeném území je v přímém rozporu s ochranou krajinného rázu a kulturně-historické hodnoty území. Lednicko-valtický areál představuje mimořádně cenné území světového významu, zapsané na Seznam světového dědictví UNESCO jako unikátní příklad cíleně komponované kulturní krajiny. Nejedná se o ,,běžnou" historickou krajinu ani o pouhý soubor památek, ale o rozsáhlé krajinné dílo formované zejména v 18. a 19. století, jehož podstatou je promyšlená kompozice prostoru, vizuálních vazeb a pohledových os. Výjimečnost areálu spočívá v: * systematickém utváření krajiny jako estetického celku, * důsledné práci s dálkovými průhledy, horizonty a dominantami, * vzájemných vztazích mezi architekturou, vegetaci a otevřenou krajinou, * zachované čitelnosti historické kompozice v měřítku celého území. Hodnota tohoto území tedy nespočívá pouze v jednotlivých objektech, ale především v celkové vizuální integritě krajiny a její prostorové scénografii. I. Zásadní rozpor s ochranou památky UNESCO a mezinárodními závazky Navržené opatření je z odborného hlediska neobhajitelné ve vztahu k ochraně výjimečné univerzální hodnoty (OUV) památky UNESCO Lednicko-valtický areál. Současně je v rozporu se závazky České republiky vyplývajickni z UNESCO, zejména z: Úmluvy o ochraně světového kulturního a přírodního dědictví, prováděcích pokynů (Operational Guidelines). Navržené umístěni větrných elektráren o výšce až cca 200 m představuje zásah, který může zásadně ovlivnit vizuální integritu a autenticitu kulturní krajiny, což je v přímém rozporu s principy ochrany OUV. II. Porušeni oznamovací povinnosti dle ČI. 172 Operational Guidelines UNESCO Podle ČI. 172 Operational Guidelines k Úmluvě o ochraně světového dědictví mají smluvní státy povinnost: informovat UNESCO o záměrech, které mohou ovlivnit výjimečnou univerzální hodnotu památky, a to ještě před jejich realizaci. V daném případě: jde o záměr s potenciálně významným dopadem na památku UNESCO, nebylo doloženo, že by byl tento záměr oznámen, nebylo provedeno odpovidajici posouzeni vlivů na OUV. Tento postup je v rozporu s mezinárodními závazky České republiky. Ill. Naprostá nedostatečnost navržených opatřeni ke krajinářské ochraně Argumentace návrhu je v části ochrany krajinného rázu odborně neudržitelná. W je nutno důrazně odmítnout představu, že: ,,tlumené barvy", ,,matné povrchy", nebo ,,harmonické začleněni" mohou zmírnit dopad větrných elektráren o výšce cca 200 m. Taková opatřeni: - neřeší měřítko staveb,	

Poř. č.	Připomínkové místo	Číslo jednací	Článek	AO	Připomínka	Vyhodnocení
					- neřeší jejich dominanci v krajině, - neřeší jejich uplatnění v dálkových pohledech. BlikajIcI letecké značeni větrných elektráren představuje v noční krajině nový, dynamický a vysoce rušivý vizuální prvek, který je v přímém rozporu s historicky utvářeným charakterem Lednicko-valtického areálu. Pravidelně se opakujÍcÍ světelné impulzy narušují klidovou, scénograficky komponovanou noční atmosféru krajiny a vstupují do dálkových pohledů jako dominantní rušivý signál. Současně pohyb rotorů vytváří nepřirozenou kinetickou složku v jinak staticky komponovaném prostoru, čímž dochází k zásadní změně vizuální percepce krajiny. Kombinace pohybu a světelných efektů vede k vytvoření nových technogenních dominant, které přitahují pozornost na úkor historických kompozičních prvků. Tyto jevy jsou z povahy věci neslučitelné s principy esteticky komponované kulturní krajiny a nelze je eliminovat žádnými dílčími zmírňujichni opatřeními. Jedná se o formální a fakticky neúčinné deklarace, které nemohou zajistit ochranu krajinného rázu ani OUV. IV. Absence posouzeni vlivu na OUV (Heritage Impact Assessment) Dokument neobsahuje: - identifikaci atributů OUV, - posouzeni vizuální integrity, - hodnocení dopadu na komponovanou krajinu, - ani analýzu dálkových pohledů. Požaduji doplněni Heritage Impact Assessment (HIA) dle metodik UNESCO/ICOMOS, zpracovaného kvalifikovanými odborníky. V. Ignorováni podstaty komponované krajiny Lednicko-valtický areál je unikátní komponovanou krajinou, jejíž hodnota spočívá v: - pohledových osách, - vztazích mezi dominantami, - scénografii krajiny. Navržené opatření tyto hodnoty zcela ignoruje, což představuje zásadní odborné pochybení. VI. Indicie metodického pochybeni (mechanické přebíráni argumentace) Použitá argumentace (např, ,,tlumené barvy", ,,snížení výšky", obecné formulace o harmonickém začleněni) vykazuje znaky mechanického přebíráni z jiných případů, včetně území s památkami UNESCO (např. Kroměříž). Takový postup je nepřijatelný, nebot": - každá památka má specifické atributy OUV, - vyžaduje individuální posouzení, - nelze aplikovat univerzální formulace. VII. Požadavek na odborné přehodnoceni Požaduji: - splněni oznamovací povinnosti vůči UNESCO dle či. 172, - zpracování nezávislého odborného posudku specialisty na památky UNESCO, - doplnění Heritage Impact Assessment (HIA), - doplněni analýzy viditelnosti a vizualizaci, - vyřazeni AOV99 z návrhu akcelerační oblasti. VIII. Závěr V předložené podobě návrh: - porušuje mezinárodní závazky České republiky, - nechrání výjimečnou univerzální hodnotu památky UN ESCO, - a opírá se o odborně neudržitelnou argumentaci. Vymezeni akcelerační oblasti AOV99 je založeno na neúplných podkladech, metodicky nesprávném vyhodnocení vlivů a odborně nedostatečné argumentaci. Je v rozporu se P b směrnici RED III (2023/2413) Nebyla doložena priorita využiti: zastavěných ploch, brownfieldú, technicky narušených území. Vymezení ve volné krajině je v rozporu s principem minimalizace dopadů. Území vykazuje podprůměrnou rychlost větru. Požaduji proto: - vyřazení akcelerační oblasti AOV99 z návrhu - nebo minimálně - její přepracováni po řádném zpracováni HIA(Heritage lmpact Assessment) dle metodiky ICOMOS, UNESCO a odborném vyhodnoceni vlivů na OUV s mezinárodním dohledem.	
6845.	Hana Chvátalová	MMR-43484-2026-81	99czz 99czza 99czzb 99czzza	AOV73 AOV74 AOV75 AOV106	Dopad návrhu na mou osobu spočívá v tom, že,: 1. § 4 odst. 3) zákona 249 2025 Sb. definuje upřednostňcwané typy ploch pro akcelerační zóny. V zadáni změny Č.2 NRP požadavek na tvůrce není uveden, V samotné vyhlášce a jejich podpůrných dokumentech tento zákonný požadavek tvůrci změny Č.2 nenaplnili. Z těchto důvodů mám za to, že vyhláška není v souladu se zákonem a měla by být zrušena nebo vypracována znovu v souladu s platnými zákony. 2. Mám strach	**Neakceptováno.** Akcelerační oblasti AOV73 – Jemnice, AOV75 – Jiratice a AOV106 – Dešov byly oproti původnímu návrhu zmenšeny.

Poř. č.	Připomínkové místo	Číslo jednací	Článek	AO	Připomínka	Vyhodnocení
					o výrazný propad tržní ceny mých nemovitosti z důvodu jejich umístěni blízko VE. 3. Mám obavy, že mi banka nebude chtít financovat stavbu nového domu. 4. Ziji v malebné minimálně industrializované krajině a připadnou výstavbou větrných elektráren (VE), kterou by umožnila tato vyhláška by byla nenávratně zničena. 5. Mám obavy z přílišného hluku VE a negativního dopadu na mně a mé blízké. 6. Mám velké obavy o bezpečnost, protože v dané lokalitě pravidelně nastávají velké dlouhodobé námrazy a z vrtuli VE budou odletovat její velké uvolněné kusy 7. Chovám drobné domácí zvířectvo a mám obavy o jejich zdraví. 8. Mám obavy z negativního vlivu VE na flóru a faunu, tato oblast byla v nedávné době postižena jednou z nejintenzivnějších kůrovcových kapacit, která krajinu už ták výrazně poznamenala 9. Mám obavy z negativního 'vlivu VE na podzemní vodu 1 . } · r S návrhem týkajícím se Územního opatřeni k AOV74 nesouhlasím a požaduji jeho vyřazeni nebo zásadní přepracováni, neboť" vykazuje závažné nedostatky z hlediska zákonnosti, ochrany životního prostředí i dopadů na obyvatele v dané oblasti. ll. Zákonnost a nesoulad s právními předpisy ČR l) Rozpor se zákonem č. 500/2004 Sb., správní řád > § 3 - nebyl zjištěn stav bez důvodných pochybností > § 68 - nedostatečné odůvodněni Návrh je nepřezkoumatelný, protože neobsahuje konkrétní podklady pro dané území. 2) Rozpor se zákonem č. 100/2001 Sb. (EIA/SEA), chybí posouzeni: > kumulativních vlivů > variantního řešení > konkrétních dopadů na území Dokumentace SEA je neúplná a věcně nedostatečná. 3) Rozpor se zákonem č. 114/1992 Sb. (ochrana přírody a krajiny) > ohroženi krajinného rázu (§ 12) > narušení ekologické stability > zásah do biotopů a migračních tras 4) Rozpor se stavebním zákonem > § 18 a § 19 - ochrana hodnot území > požadavek na udržitelný rozvoj Návrh představuje industrializaci volné krajiny bez dostatečného odůvodněni. lll. Nesoulad s právem Evropské unie . l) Směrnice o ptácích (2009/147/ES) a o stanovištích (92/43/EHS) > nelze vyloučit negativní vliv na chráněné druhy > chybí dostatečné biologické podklady Rozpor s požadavkem vyloučeni významného vlivu. 2) Směrnice EIA (2011/92/EU) > nedostatečné zapojeni veřejnosti > nedostatečné vyhodnoceni vlivů 3) Směrnice RED III (2023/2413) nebyla doložena priorita využití: > zastavěných ploch > brownfieldů > technicky narušených území Vymezeni ve volné krajině je v rozporu s principem minimalizace dopadů. 4) Princip předběžné opatrnosti (ČI. 191 SFEU) Politika Unie v oblasti životního prostředí přispívá k sledwáni nás|edujÍcÍch cilů: - zachování, ochrana a zlepšováni kvality životního prostředí, - ochrana lidského zdraví, - uvážlivé a racionální využívání přírodních zdrojů, , 0 5) Evropská úmluva o krajině (European Landscape Convention), ETS No. 176 > nedostatečná ochrana krajiny jako základní složky životního prostředí > ignorováni charakteru území > nedostatečné zapojeni veřejnosti do rozhodováni o zásazích do krajiny 6) Aarhůská úmluva (Convention on Access to Information, Public Participation in Decision-making and Access to justice in Environmental Matters), 1998 > omezení práva veřejnosti na informace > omezeni účasti veřejnosti na rozhodovacích procesech (pouze formální zapojeni) > omezeni práva veřejnosti na přistup k právní ochraně v záležitostech životního prostředí lV. Nedostatky $E,A a podkladů > absence terénních biologických průzkumů > práce pouze s mapovými podklady (nedostatečné) > chybí reálná data o výskytu dřu nů > variantní řešení > posouzeni vlivu na zdraví Bez těchto podkladů nelze učinit kvalifikovaný závěr, V. Narušeni krajiny a životního prostředí Navržené řešeni povede k: > zásadní změně krajinného rázu > narušení horizontů a dálkových pohledů > vzniku bariér v krajině > narušeni ekologické konektivity > znehodnoceni zemědělské půdy > zničeni migračních tras živočichů výška staveb (180 m a vyšší) znamená nadregionální dopad. VI. Dopady na obyvatele Návrh nedostatečně řeší negativní vliv na: > hluk a nízkofrekvenční hluk > stroboskopický efekt - > světelné zatíženi > kvalitu bydlení > hodnotu nemovitosti Tyto vlivy nejsou řádně vyhodnoceny. VII. Kumulativní a sYstémové dopaQy Není řešeno: > souběžné pÚsobeni vice projektÚ > cělkové zatíženi území > únosnost krajiny Hrozí nevratná degradace území VIII. Absence variantního řešeni Není doloženo, že byly posuzovány jiné lokality a méně konfliktní varianty, jedná se o porušení základního	Všechny čtyři dotčené akcelerační oblasti (AOV73, AOV74, AOV75, AOV106) jsou součástí Změny č. 2 ÚRP. Vymezení akceleračních oblastí proběhlo na základě biologického posouzení konkrétních navrhovaných území podle § 11 odst. 3 resp. 4 zákona č. 249/2025 Sb. (ZOZE), jehož výsledky spolu s výsledky vyhodnocení vlivů na životní prostředí (SEA/VVURÚ, Příloha 5 k Změně č. 2 ÚRP) byly zapracovány do návrhu; oblasti, u nichž autorizované osoby identifikovaly významné negativní nebo kumulativní vlivy, byly ze Změny č. 2 ÚRP vyloučeny (odůvodnění Změny č. 2 ÚRP, odst. 32). Pro výběr ploch byla využita mapa citlivosti ptáků vůči VTE zpracovaná Českou společností ornitologickou; území s extrémním a vysokým kolizním rizikem do akceleračních oblastí zahrnuta nebyla. Pro každou akcelerační oblast bylo zpracováno biologické posouzení, jehož výsledky byly zapracovány do podmínek územních opatření (ochrana biotopů, biologický dozor, monitoring mortality ptáků, detekční systémy, selektivní odstávky). Nebyly identifikovány významné negativní vlivy, které by bránily vymezení dotčených akceleračních oblastí. Akcelerační oblasti jsou vymezeny mimo nadregionální a regionální biocentra; územní opatření vylučují zásah do prvků lokálního ÚSES a všech biokoridorů, s výjimkou nezbytného křížení liniové dopravní a technické infrastruktury. Posouzení kumulativních vlivů na životní prostředí a veřejné zdraví proběhlo v rámci VVURÚ na úrovni koncepce, a to jak pro každou akcelerační oblast individuálně (karty AO, příloha č. 2 SEA), tak pro Změnu č. 2 ÚRP jako celek. Územní opatření pro VTE ukládají povinnost vypracovat hlukovou studii zahrnující všechny stávající zdroje hluku v dotčeném území. Záměry v akceleračních oblastech podléhají posouzení vlivů dle § 11 ZOZE v rámci jednotného environmentálního stanoviska; EIA dle zákona č. 100/2001 Sb. se pro záměry ve vymezených akceleračních oblastech nebude opakovaně vyhotovovat v rámci stavebního řízení (§ 11 odst. 5 ZOZE). Konkrétní záměry se nadále povolují v souladu se stavebním zákonem za podmínek stanovených v územním opatření. Obavy z hluku, stroboskopického efektu a dopadů na pohodu bydlení jsou řešeny povinností zpracovat ke každému záměru VTE hlukovou studii a studii minimalizace shadow flicker efektu; zákonné hygienické limity musí záměry splnit v navazujícím stavebním řízení. Minimální vzdálenost 500 m od obytné zástavby sídel snižuje rizika pro obyvatele. Konkrétní bezpečnostní podmínky (odlet námrazy, požár, pád konstrukce) jsou stanovovány stavebním úřadem v rámci povolování záměru. Zákon č. 334/1992 Sb., o ochraně ZPF, se na záměry v akceleračních oblastech vztahuje v plném rozsahu; vymezení AO v ÚRP nenahrazuje souhlas orgánu ochrany ZPF. Vliv na vodní režim a podzemní vody bude předmětem podrobného posouzení v navazujícím řízení.

Poř. č.	Připomínkové místo	Číslo jednací	Článek	AO	Připomínka	Vyhodnocení
					principu plánováni. Nebyla rovněž posouzena tzv. nulová varianta (varianta O), tedy stav území před realizací záměru, což znemožňuje objektivní hodnoceni dopadů. IX. Vyloučeni EIA a nedostatečné posouzeni vlivů Navržené vymezeni akceleračních oblasti má zásadní dopad i z hlediska následného povolováni záměrů, neboť v těchto oblastech dochází k omezeni, resp. vyloučeni standardního posuzování viivů na životní prostředí (EIA). O to vyšší nároky musí být kladeny na kvalitu, úplnost a konkrétnost podkladů a vyhodnoceni vlivů na životní prostředí již na úrovni tohoto návrhu, neboť územní opatřeni dle ZOZE nemůže plnohodnotně nahradit individuální posouzeni konkrétních záměrů. předložený návrh však tyto požadavky nenaplňuje, zejména postrádá dostatečné vyhodnoceni konkrétních lokálních dopadů, kumulativních vlivů vÍce záměrů v území a jejich dopadů na krajinný ráz, obytné prostředí a veřejné zdraví. X. Hlavni požadavek Navrhuji: l) Vyřazeni výše uvedené akcelerační oblasti z návrhu nebo 2) Zároveň (pro případ, že nebude tomuto požadavku vyhověno) požaduji, aby návrh změny č. 2 ÚRP ČR nebyl v této části schválen a byl vrácen k zásadnímu přepracováni, a to zejména po doplněni: · posouzeni vlivu na lokality Natura 2000 dle ČI. 6 odst. 3 směrnice 92/43/EHS · dostatečný biologický průzkumu odpwidající metodikám MŽP v různých ročn leh obdobích · hodnoceni vlivu na populace netopýrů · posouzeni kumulativních vlivů v širším území · hodnoceni dopadů na krajinný ráz · hodnoceni dopadů na využiti nemovitostí vlastníků v dosahu navrhovaných 500 m od obytné zástavby a přímý dopad vymezeni AO na výkon vlastnických práv těchto vlastníků, včetně uvedeni metodiky, podle které se určuje vzdálenost od zastavěného území · zdůvodněni nevyužiti brownfieldů a narušených území uvedených v Národní databázi brownfieldů. Do doby doplněni těchto podkladů nelze území považovat za způsobilé pro vymezení akcelerační oblasti. Podané připomínky jsou blanketní, podatel si vymezuje právo připomínky doplnit ve lhůtě 15 dnů ode dne veřejného projednáni. **XI. Závěr** Návrh v předložené podobě není dostatečně odůvodněný, není podložen odbornými daty, je v rozporu s právními předpisy ČR i EU a může mít závažné dopady na krajinu, životní prostředí i obyvatele, proto požaduji především vyřazeni Územního opatření k AOV74 z návrhu Změny č. 2 Územního rozvojového plánu ČR. Pro případ, že tomuto požadavku nebude vyhověno, požaduji zásadní přepracování Návrhu Změny č 2 ÚRP ČR tak, aby byl v souladu s právními předpisy a byly řádně vyhodnoceny jeho dopady. Zácjám, aby tato připomínka byla řádně vypořádána v souladu se zákonem a aby bylo uvedeno konkrétní odůvodněni přijatého řešeni.	Variantní řešení nejsou relevantním územně plánovacím nástrojem pro vymezování lokalit pro OZE. Návrh Změny č. 2 ÚRP byl připraven v souladu s platnou legislativou ČR a EU, včetně zákona č. 249/2025 Sb. (ZOZE), směrnice RED III a Listiny základních práv a svobod; vymezení akceleračních oblastí a podmínky v územních opatřeních jsou stanoveny na základě zákona a v jeho mezích.
6846.	Helena Gabrhelová	MMR-43486-2026-81	99czt	AOV66	Věc: Připomínka k návrhům Změny Č.2 Územního rozvojového plánu a územních opatření. Vznáším připomínku k Návrhu změny Č.2 územního rozvojového plánu, Vyhodnocení vlivů návrhu změny Č.2 územního rozvojového plánu na udržitelný rozvoj území, Návrhů jednotlivých územních opatření k akceleračním oblastem vymezených v návrhu změny č. 2 územního rozvojového plánu ke stanovené akcelerační zóně AOV 66 Radostín: - v případě vybudování VTE v navržené akcelerační zóně nenávratně zničí krajinný ráz přírody Vysočiny obklopující městys - znehodnoceni ceny nemovitostí - znehodnocení oblasti pro agroturistiku a cykloturistiku - oblast bude nezajímavá pro rekreaci a odpočinek Nesouhlasím s návrhem akcelerační zóny AOV66 Radostín v katastrálním území Radostína nad Oslavou.	**Akceptováno.** Akcelerační oblast AOV66 – Radostín byla vypuštěna.
6847.	Bc. Kateřina Jarošová	MMR-43487-2026-81	99czg 99czh 99czt	AOV53 AOV54 AOV66	I. Předmět připomínek PŘIPOMÍNKY K - NÁVRHU ZMĚNY Č. 2 ÚZEMNÍHO ROZVOJOVÉHO PLÁNU ČR (ÚRP ČR) - VYHODNOCENÍ VLIVŮ NÁVRHU ZMĚNY Č. 2 ÚRP NA UDRŽITELNÝ ROZVOJ ÚZEMÍ (SEA)	**Akceptováno částečně.** Akcelerační oblast AOV66 – Radostín byla vypuštěna. Akcelerační oblast AOV53 – Záborná byla zmenšena.

<table>
<tr><th>Poř. č.</th><th>Připomínkové místo</th><th>Číslo jednací</th><th>Článek</th><th>AO</th><th>Připomínka</th><th>Vyhodnocení</th></tr>
<tr><td></td><td></td><td></td><td></td><td></td><td>- NÁVRHŮM JEDNOTLIVÝCH ÚZEMNÍCH OPATŘENÍ PRO AKCELERAČNÍ OBLASTI (AO) VYMEZENÝM V NÁVRHU ZMĚNY Č. 2 ÚRP

II. Odůvodnění aktivní legitimace a smyslu podávané připomínky Jako občan České republiky využívám svého zákonného práva uplatnit věcnou připomínku k návrhu Změny č. 2 Územního rozvojového plánu ČR a všech jeho částí. Tuto připomínku podávám z důvodu přímého ohrožení veřejného zájmu, ochrany zdraví obyvatel a dlouhodobé stability naší země. Považuji za nepřípustné, aby byla česká krajina, zemědělská půda a ekosystémy obětovány krátkodobým finančním zájmům úzké skupiny investorů pod záminkou energetické transformace. Svou připomínku vznáším jako ochranu základních principů suverenity státu a zachování kvality života pro budoucí generace. Současně upozorňuji na kritické bezpečnostní riziko, které vymezení těchto oblastí přináší: masivní instalace VTE a FVE zvyšuje naši závislost na zemním plynu jako nezbytném záložním zdroji pro pokrytí nestability těchto zdrojů. Dále existuje reálné riziko ohrožení suverenity státu skrze technologickou zranitelnost, neboť výrobci VTE a FVE disponují systémy pro vzdálenou správu, což umožňuje třetím stranám potenciální manipulaci s našimi energetickými zdroji. Považuji za zcela nepochopitelné, že veřejní činitelé v rámci plánování takto zásadně ohrožují energetickou bezpečnost státu, a požaduji, aby se z těchto kroků zodpovídali. Svou připomínku vznáším jako ochranu základních principů suverenity státu a zachování kvality života pro budoucí generace.

III. Předmět připomínek a vymezení dotčeného území Tímto podáváme připomínky k návrhu vymezení akceleračních oblastí pro větrné elektrárny (VTE). Na základě níže uvedených argumentů nesouhlasíme s návrhem Změny č. 2 ÚRP ČR, Vyhodnocením vlivů návrhu Změny č. 2 ÚRP na udržitelný rozvoj území (SEA) ani s návrhy jednotlivých územních opatření pro akcelerační oblasti (AO) vymezenými v tomto návrhu. Veškeré následně uvedené připomínky se vztahují současně ke všem výše uvedeným projednávaným částem veřejné vyhlášky. Předmětem připomínek jsou akcelerační oblasti (AO) AOV53 (Záborná), AOV54 (Dobroutov) a AOV66 (Radostín). Návrh zasahuje do území obcí a katastrálních území uvedených v následujícím přehledu: Obec Katastrální území Kraj Polná k.ú. Janovice u Polné Vysočina Polná k.ú. Skrýšov u Polné Vysočina Polná k.ú. Polná Vysočina Polná k.ú. Hrbov Vysočina Záborná k.ú. Záborná Vysočina Poděšín k.ú. Poděšín Vysočina Dobroutov k.ú. Dobroutov Vysočina Věžnička k.ú. Věžnička Vysočina Radostín nad Oslavou k.ú. Radostín nad Oslavou Vysočina Kněževes k.ú. Kněževes u Radostína nad Oslavou Vysočina Řečice k.ú. Řečice u Žďáru nad Sázavou Vysočina

<table>
<tr><th>Obec</th><th>Katastrální území</th><th>Kraj</th></tr>
<tr><td>Polná</td><td>k.ú. Janovice u Polné</td><td>Vysočina</td></tr>
<tr><td>Polná</td><td>k.ú. Skrýšov u Polné</td><td>Vysočina</td></tr>
<tr><td>Polná</td><td>k.ú. Polná</td><td>Vysočina</td></tr>
<tr><td>Polná</td><td>k.ú. Hrbov</td><td>Vysočina</td></tr>
<tr><td>Záborná</td><td>k.ú. Záborná</td><td>Vysočina</td></tr>
<tr><td>Poděšín</td><td>k.ú. Poděšín</td><td>Vysočina</td></tr>
<tr><td>Dobroutov</td><td>k.ú. Dobroutov</td><td>Vysočina</td></tr>
<tr><td>Věžnička</td><td>k.ú. Věžnička</td><td>Vysočina</td></tr>
<tr><td>Radostín nad Oslavou</td><td>k.ú. Radostín nad Oslavou</td><td>Vysočina</td></tr>
<tr><td>Kněževes</td><td>k.ú. Kněževes u Radostína nad Oslavou</td><td>Vysočina</td></tr>
<tr><td>Řečice</td><td>k.ú. Řečice u Žďáru nad Sázavou</td><td>Vysočina</td></tr>
</table>

IV. Ústavně-právní připomínky

1. Porušení Ústavního zákona č. 1/1993 Sb., tj. Ústavy České republiky, v těchto částech
a) Porušení Čl. 7: Stát dbá o šetrné využívání přírodních zdrojů a ochranu přírodního bohatství. Stát tím, že by povolil realizovat podobné dílo, by nedbal o šetrné využívání přírodních zdrojů a ochranu přírodního</td><td>K akceleračním oblastem AOV53 – Záborná a AOV54 – Dobroutov se uvádí: Vymezení akceleračních oblastí proběhlo na základě biologického posouzení konkrétních navrhovaných území podle § 11 odst. 3 resp. 4 zákona č. 249/2025 Sb. (ZOZE), jehož výsledky spolu s výsledky vyhodnocení vlivů na životní prostředí (SEA/VVURÚ, Příloha 5 k Změně č. 2 ÚRP) byly zapracovány do návrhu; oblasti, u nichž autorizované osoby identifikovaly významné negativní nebo kumulativní vlivy, byly ze Změny č. 2 ÚRP vyloučeny (odůvodnění Změny č. 2 ÚRP, odst. 32). Pro výběr ploch akceleračních oblastí byla využita mapa citlivosti ptáků vůči VTE zpracovaná Českou společností ornitologickou; území s extrémním a vysokým kolizním rizikem do akceleračních oblastí zahrnuta nebyla. Pro každou akcelerační oblast bylo zpracováno biologické posouzení, jehož výsledky byly zapracovány do podmínek územních opatření (ochrana biotopů, biologický dozor, monitoring mortality ptáků, detekční systémy, selektivní odstávky). Nebyly identifikovány významné negativní vlivy, které by bránily vymezení akceleračních oblastí. Akcelerační oblasti jsou vymezeny mimo nadregionální a regionální biocentra; územní opatření vylučují zásah do prvků lokálního ÚSES a všech biokoridorů, s výjimkou nezbytného křížení liniové dopravní a technické infrastruktury.

Záměry v akceleračních oblastech podléhají posouzení vlivů dle § 11 ZOZE v rámci jednotného environmentálního stanoviska; EIA dle zákona č. 100/2001 Sb. se pro záměry ve vymezených akceleračních oblastech nebude opakovaně vyhotovovat v rámci stavebního řízení (§ 11 odst. 5 ZOZE). Konkrétní záměry se nadále povolují v souladu se stavebním zákonem za podmínek stanovených v územním opatření. Obavy z hluku a dopadů na pohodu bydlení jsou řešeny povinností zpracovat ke každému záměru VTE hlukovou studii; zákonné hygienické limity musí záměry splnit v navazujícím stavebním řízení. Minimální vzdálenost 500 m od obytné zástavby sídel snižuje rizika pro obyvatele. Konkrétní bezpečnostní podmínky jsou stanovovány stavebním úřadem v rámci povolování záměru.

Posouzení kumulativních vlivů na životní prostředí a veřejné zdraví proběhlo v rámci VVURÚ na úrovni koncepce, a to jak pro každou akcelerační oblast individuálně (karty AO, příloha č. 2 SEA), tak pro Změnu č. 2 ÚRP jako celek. Variantní řešení nejsou relevantním územně plánovacím nástrojem pro vymezování lokalit pro OZE. Ustanovení § 4 odst. 3 ZOZE a čl. 15c směrnice RED III sice upřednostňují brownfieldy a degradované plochy, avšak nevylučují vymezení akcelerační oblasti na jiných pozemcích; vymezení výhradně na degradovaných plochách nebylo s ohledem na prostorové nároky technologie větrných elektráren proveditelné. Výsledky posouzení krajinného rázu v rámci VVURÚ vedly k zcela vypuštění 16 původně uvažovaných akceleračních oblastí a ke snížení limitu maximální výšky elektráren u 48 z 80 zbývajících oblastí pro VTE. Zákon č. 334/1992 Sb., o ochraně ZPF, se na záměry v akceleračních</td></tr>
</table>

Poř. č.	Připomínkové místo	Číslo jednací	Článek	AO	Připomínka	Vyhodnocení
					bohatství, tj. připustil by zasáhnout do krajiny natrvalo tak, že by ji regionálně zcela narušil a zničil. Tím by porušil daný článek Ústavy ČR. b) Porušení Čl. 8: Zaručuje se samospráva územních samosprávných celků. Porušení Čl. 101, odst.1: Obec je samostatně spravována zastupitelstvem. Tím, že se připustilo přijetí akceleračních zón, připustil se protiprávní zásah do územních plánů, které jsou výsostným právem obcí jako jednotek územních samospráv. Podobným způsobem stát není oprávněn, a to ani zákonodárnou cestou, zasahovat do vyhrazené pravomoci obcí. Schvalování územního plánu je proces v kompetenci zastupitelstva obce, které rozhoduje o jeho pořízení, zadání i finálním vydání. Přijetím akceleračních zón došlo k protiústavnímu zásahu do práva na samosprávu, a pokud by došlo k povolení větrné elektrárny na základě tohoto právního předpisu, jedná se o právní předpis protiústavní. Navrhuje se: Vzhledem k protiústavnosti návrhu jej požaduji stáhnout z projednávání a vrátit k zásadnímu přepracování tak, aby plně respektoval ústavně zaručené právo obcí na samosprávu a zákonnou povinnost státu chránit přírodní bohatství. 2. Porušení Ústavního zákon č. 2/1993 Sb. ve znění ústavního zákona č. 162/1998 Sb. a ústavního zákona č. 295/2021 Sb., Listina základní práv a svobod a) Porušení Čl. 4, odst. 3: Zákonná omezení základních práv a svobod musí platit stejně pro všechny případy, které splňují stanovené podmínky. Porušení Čl. 4, odst. 4: Při používání ustanovení o mezích základních práv a svobod musí být šetřeno jejich podstaty a smyslu. Taková omezení nesmějí být zneužívána k jiným účelům, než pro které byla stanovena. Přijetí aplikace akceleračních zón došlo k zásadnímu narušení principu rovnosti, když pro vybrané typy staveb, zde větrných a fotovoltaických elektráren, byly jedny subjekty práva zvýhodněny (investoři), a jiné subjekty práva, vlastníci nemovitostí, znevýhodněni. Investoři větrných elektráren byli zvýhodnění (nedůvodně preferováni) ve stavebním řízení, zatímco investoři jiných staveb nikoli, a účastníci řízení staveb větrných elektráren, kteří jimi jsou hrubě zasahováni, jsou výrazně zasaženi do svých vlastnických práv s výrazně omezenými procesními právy. Není zde splněna ani případná podmínka veřejného zájmu, když dané stavby větrných elektráren jsou stavbami objektivně negativně zasahujícími svým vlivem do života lidí v jejich okolí, počínaje zásahy do zdraví a konče kvalitou života. Pokud je cílem zasahovat stavbami větrných elektráren tak hrubě do kvalita života lidí a životního prostředí, a dokonce se kvůli tomu protekčně preferují konkrétní typy investorů, dochází k zásadnímu narušování ústavního pořádku, a to uvedených dvou článků Listiny základních práv a svobod. Článkem 4, odst.3 dochází k nedůvodnému protekčnímu preferování správního řízení konkrétních investorů s cílem dosažení jejich zisku, a to za porušení čl.4, odst.4, kdy je hrubě zasahováno do práv vlastníků v daném regionu, tedy za rezignace za šetření podstaty a smyslu našich práv. Stavbou daných větrných elektráren se výrazně omezují naše základní vlastnická práva, a zasahuje se současně trvale do našeho práva na život (na zdraví). b) Porušení Čl. 6, odst. 1: Každý má právo na život. Porušení Čl. 11, odst. 1: Každý má právo vlastnit majetek. Vlastnické právo všech vlastníků má stejný zákonný obsah a ochranu. Porušení Čl. 11, odst. 3: Vlastnictví zavazuje. Nesmí být zneužito na újmu práv druhých anebo v rozporu se zákonem chráněnými obecnými zájmy. Jeho výkon nesmí poškozovat lidské zdraví, přírodu a životní prostředí nad míru stanovenou zákonem. Realizací daného záměru výstavby větrných elektráren za daných podmínek by došlo dále k porušení našeho práva na život, když by byl ohrožen dopady vlivu provozování daných elektráren, včetně možných námraz a přímého ohrožené zdraví. To je již dokázáno vědeckými studiemi. Vlastnické právo má mít stejnou ochranu; vlastnické právo vlastníků pozemků, na kterých má být prováděna procesně „protekční“ výstavba větrných elektráren, je preferováno před vlastnictvím vlastníků pozemků, na kterých je provedeno obydlí. Rovněž hrubě je porušován čl. 11, odst.3, když vlastnické právo vlastníků pozemků, na kterých chtějí investoři realizovat větrné elektrárny, je zneužíváno vůči vlastníkům druhých, tedy nám, a výkon vlastnického práva tím, že na pozemcích bude realizována větrná elektrárna, bude poškozovat lidské zdraví, přírodu a životní prostředí nad míru stanovenou zákonem. Výhrady, které byly vůči výstavbě větrných elektráren vzneseny, nikdo nevyvrátil, naopak, jsou v Evropě potvrzovány.	oblastech vztahuje v plném rozsahu; vymezení AO v ÚRP nenahrazuje souhlas orgánu ochrany ZPF. Územní plánování na celostátní úrovni je výkonem státní správy; jeho výsledky nepodléhají schválení orgány územních samosprávných celků. Návrh Změny č. 2 ÚRP byl připraven v souladu s platnou legislativou ČR a EU, včetně zákona č. 249/2025 Sb. (ZOZE), směrnice RED III a Listiny základních práv a svobod; vymezení akceleračních oblastí a podmínky v územních opatřeních jsou stanoveny na základě zákona a v jeho mezích. Vymezení AO nezakládá možnost vyvlastnění ani nezasahuje do práva na nedotknutelnost obydlí.

Poř. č.	Připomínkové místo	Číslo jednací	Článek	AO	Připomínka	Vyhodnocení
					c) Porušení Čl. 12, odst.1, věta první: Obydlí je nedotknutelné. Realizací daného záměru výstavby větrných elektráren za daných podmínek je hrubě narušováno naše právo na nedotknutelnost obydlí. Podoba a projevy provozu daných staveb de facto naše obydlí trvale, tj. navždy ničí. Navrhuje se: Celý návrh vymezení akceleračních oblastí z důvodu rozporu s ústavním pořádkem ČR (zejména Listinou základních práv a svobod) stáhnout z projednávání a vrátit k zásadnímu přepracování tak, aby byla plně zajištěna ochrana zdraví, vlastnických práv a nedotknutelnosti obydlí dotčených obyvatel. 3. Porušení práva na informace o životním prostředí Pořizovatel návrhu Změny č. 2 ÚRP a Vláda ČR porušili právo občanů ČR na úplné a pravdivé informace o stavu životního prostředí. Toto právo je garantováno zákonem č. 123/1998 Sb. a Aarhuskou úmluvou. Stát je povinen informovat veřejnost o všech aspektech strategických rozhodnutí, která zasahují do základních práv. Zamlčování negativních vlivů (včetně emisí záření, rizik pro IZS či faktické energetické bilance) v procesu přípravy akceleračních oblastí znemožňuje informovanou účast veřejnosti. Strategické rozhodnutí učiněné v informačním vakuu je z pohledu ústavního pořádku nepřezkoumatelné a nezákonné. Navrhuje se: Vzhledem k porušení povinnosti poskytnout veřejnosti úplné informace o dopadech záměru požaduji návrh stáhnout z projednávání a vrátit k zásadnímu přepracování, a to do doby, než bude zpracována a zveřejněna transparentní a úplná analýza všech vlivů na životní prostředí a veřejné zdraví. 4. Procesně využíváme rovněž Občanského zákoníku č. č. 89/2012 Sb. § 1042: Vlastník se může domáhat ochrany proti každému, kdo neprávem do jeho vlastnického práva zasahuje nebo je ruší jinak než tím, že mu věc zadržuje. Realizaci těchto připomínek a veškerých dalších výhrad realizujeme své ústavně chráněné právo, a to s využití citovaného ustanovení občanského zákoníku, když realizaci danou stavbu bychom chápali jako výrazný, trvalý a neodstranitelný zásah a rušení našeho vlastnického práva, za současného vážného narušování našeho zdraví a kvality života, a to bez relevantních a jakkoli ospravedlnitelných důvodů s výjimkou zisku soukromých investorů. Navrhuje se: Vzhledem k tomu, že vymezení akceleračních oblastí představuje hrozbu neoprávněného a neodstranitelného zásahu do vlastnických práv obyvatel, požaduji návrh stáhnout a vrátit k přepracování tak, aby nedocházelo k narušování vlastnického práva dle § 1042 občanského zákoníku, které je v daném případě upřednostňováno pouze ve prospěch zisku soukromých investorů na úkor zdraví a kvality života dotčených osob. 5. Rozpor se zákonem č. 500/2004 Sb., správní řád a) Porušení § 3 správního řádu (zásada materiální pravdy): Pořizovatel v rozporu s tímto ustanovením nezjistil skutkový stav tak, aby o něm nebyly důvodné pochybnosti. Návrh se opírá o paušální předpoklady bez hlubší vazby na specifika dotčených území, čímž dochází k zásadnímu zanedbání povinnosti správního orgánu vyjít ze spolehlivě zjištěného stavu. b) Porušení § 68 správního řádu (nedostatečné odůvodnění): Návrh je z hlediska zákona nepřezkoumatelný, neboť předložená dokumentace (včetně mapových podkladů a karet AO) vykazuje pouze administrativní vymezení ploch, nikoliv věcné odůvodnění jejich výběru v kontextu konkrétního území. Odůvodnění postrádá individuální úvahy správního orgánu, kterými se řídil při posuzování vhodnosti těchto ploch, a zcela v něm absentuje vypořádání s fakty, která jsou pro dané území podstatná (zejména střety s jinými veřejnými zájmy). Samotná existence mapy nebo technické karty nezakládá zákonné odůvodnění, pokud tato neobsahuje zdůvodnění „proč právě zde“ a „proč při zohlednění těchto konkrétních rizik“. Návrh se tak omezuje na deklaraci záměru, nikoliv na řádné správní odůvodnění jeho nezbytnosti a souladu s veřejnými zájmy v dané lokalitě. Navrhuje se: Vzhledem k tomu, že návrh v předložené podobě vykazuje zásadní vady v procesu zjišťování skutkového stavu a postrádá zákonné odůvodnění dle § 3 a § 68 správního řádu, požaduji tento návrh stáhnout z projednávání a vrátit k zásadnímu přepracování. Předložená dokumentace musí být doplněna o individuální odůvodnění výběru každé akcelerační oblasti, které bude založeno na spolehlivě zjištěném stavu území a bude obsahovat	

Poř. č.	Připomínkové místo	Číslo jednací	Článek	AO	Připomínka	Vyhodnocení
					řádné vypořádání všech identifikovaných střetů s ostatními veřejnými zájmy, aby bylo zajištěno, že rozhodnutí bude přezkoumatelné a v souladu se zákonem. 6. Rozpor se zákonem č. 100/2001 Sb. (SEA) Vyhodnocení SEA je neúplné a věcně nedostatečné, neboť zcela absentuje: - Hodnocení kumulativních vlivů: Projekty jsou posuzovány izolovaně, ignoruje se synergický negativní dopad na ekosystémy. - Variantní řešení: Chybí porovnání alternativ, což znemožňuje objektivní výběr nejšetrnějšího řešení. - Konkrétní dopady: Dokumentace postrádá analýzu reálných dopadů na specifické území, pracuje pouze s paušálními daty. Navrhuje se: Vzhledem k tomu, že předložené vyhodnocení vlivů na životní prostředí (SEA) je v přímém rozporu se zákonem č. 100/2001 Sb., neboť postrádá hodnocení kumulativních vlivů, variantní řešení i analýzu konkrétních dopadů na dotčená území, požaduji návrh stáhnout z projednávání a vrátit k zásadnímu přepracování. Předložená dokumentace musí být kompletně přepracována tak, aby obsahovala řádné posouzení synergií mezi záměry, srovnání environmentálně šetrných alternativ a expertní analýzu specifických dopadů na všechny lokality, bez čehož je proces SEA nezákonný a věcně nepřezkoumatelný. 7. Rozpor se zákonem č. 114/1992 Sb., o ochraně přírody a krajiny Navržené vymezení akceleračních oblastí je v přímém rozporu se základními nástroji ochrany přírody a krajiny, neboť: - Ohrožení krajinného rázu (§ 12): Umístění průmyslových větrných celků do volné krajiny hrubě narušuje její charakter, estetickou hodnotu a přirozenou harmonii. Návrh zcela pomíjí hodnocení dopadů na horizonty a dominanty, což je v rozporu s požadavkem na zachování krajinného rázu. - Narušení ekologické stability území: Akcelerační oblasti fakticky fragmentují krajinu. Instalace masivních staveb a související infrastruktury znemožňuje zachování funkčních ekologických vazeb, což vede k postupné degradaci stability celých ekosystémů. - Zásah do biotopů a migračních tras: Vymezení oblastí nerespektuje biodiverzitu daného území. Chybí posouzení přímého ohrožení lokálních biotopů a zejména blokace migračních koridorů volně žijících živočichů, což je v přímém rozporu s povinností státu chránit přírodní dědictví. Navrhuje se: Vzhledem k tomu, že vymezení akceleračních oblastí je v přímém rozporu se zákonem č. 114/1992 Sb., o ochraně přírody a krajiny, neboť závažně narušuje krajinný ráz, fragmentuje ekosystémy a negativně zasahuje do migračních tras, požaduji návrh stáhnout z projednávání a vrátit k zásadnímu přepracování. Předložená dokumentace musí být doplněna o komplexní hodnocení vlivu na krajinný ráz, analýzu ekologické stability území a odbornou studii migračních koridorů, přičemž požaduji vyřazení všech ploch, které by způsobily nevratnou degradaci přírodních hodnot a biologické rozmanitosti dotčených lokalit. 8. Rozpor se stavebním zákonem (zákon č. 283/2021 Sb.) Vymezení akceleračních oblastí v navrženém rozsahu je v přímém rozporu se základními cíli a úkoly územního plánování: ▪ Ochrana hodnot území (§ 18 a § 19): Návrh zcela pomíjí povinnost chránit a rozvíjet přírodní, civilizační a kulturní hodnoty území. Místo jejich ochrany předkládá pořizovatel plošnou industrializaci volné krajiny, která tyto hodnoty nevratně poškozuje, aniž by byla doložena jejich náležitá analýza a ochrana. ▪ Požadavek na udržitelný rozvoj: Strategie územního plánování vyžaduje vyvážený vztah mezi podmínkami pro hospodářské činnosti a ochranou životního prostředí. Předložený návrh tento princip rovnováhy porušuje; jednostranně upřednostňuje průmyslový zájem na výstavbě VTE před udržitelným využitím krajiny, což je v přímém rozporu s účelem stavebního zákona. Navrhuje se: Vzhledem k tomu, že návrh vymezení akceleračních oblastí je v přímém rozporu se základními cíli a úkoly územního plánování dle zákona č. 283/2021 Sb., zejména v oblasti ochrany přírodních a kulturních hodnot území a principů udržitelného rozvoje, požaduji návrh stáhnout z projednávání a vrátit k zásadnímu přepracování. Předložená dokumentace musí být v	

Poř. č.	Připomínkové místo	Číslo jednací	Článek	AO	Připomínka	Vyhodnocení
					souladu s požadavky stavebního zákona doplněna o podrobnou analýzu hodnot dotčeného území a musí prokázat dodržení principu rovnováhy mezi hospodářským rozvojem a ochranou životního prostředí, neboť současná plošná industrializace volné krajiny tyto zákonné požadavky prokazatelně nenaplňuje. 9. Nepřípustná subordinace zákona a směrnic EU pod podzákonné předpisy Argumentace zpracovatele, která obhajuje zábory zemědělské půdy (včetně třídy III. a nižší) odkazem na podzákonné předpisy (vyhlášky), je právně nepřípustná. Vyhláška je právní silou podřízena zákonům ČR a přímo aplikovatelným předpisům práva EU (včetně směrnice RED III). Obhajoba devastace zemědělského půdního fondu odkazem na vyhlášku ignoruje nadřazené cíle EU v oblasti uvážlivého využívání zdrojů (čl. 191 SFEU) a strategické potřeby potravinové bezpečnosti. Podzákonný předpis nemůže suspendovat povinnost státu jednat v souladu se smyslem směrnice RED III, která prioritizuje využití zastavěných ploch před zábory zemědělské půdy. Argumentace vyhláškou je v tomto kontextu právně irelevantní a neomlouvá faktickou nečinnost při preferenci brownfieldů. Navrhuje se: Vzhledem k tomu, že argumentace zpracovatele založená na podzákonných právních předpisech je v přímém rozporu s hierarchií právních norem a ignoruje nadřazené cíle EU v oblasti potravinové bezpečnosti a udržitelného využívání zdrojů (čl. 191 SFEU), požaduji návrh stáhnout z projednávání a vrátit k zásadnímu přepracování. Předložená dokumentace musí být uvedena do souladu se směrnicí RED III, a to zejména v otázce prioritního využívání zastavěných ploch a brownfieldů před zábory zemědělského půdního fondu, neboť odkaz na vyhlášku nemůže suspendovat zákonnou povinnost státu jednat v souladu se strategickými cíli potravinové soběstačnosti a ochrany půdy. V. Právní rozpor záměru s legislativou a prioritami EU Vymezení akceleračních oblastí v návrhu Změny č. 2 ÚRP je v přímém rozporu s primárním i sekundárním právem Evropské unie: 1. Rozpor s Listinou základních práv EU (čl. 52 a 53) Aplikace směrnice (EU) 2023/2413 v předloženém návrhu není v souladu s čl. 53 Listiny základních práv EU, který zakazuje oslabení úrovně ochrany základních práv. Vynucování výstavby VTE a FVE na úkor vlastnických práv a zdraví občanů narušuje tuto garanci. Orgány EU při přijetí směrnice nerespektovaly čl. 52 odst. 2 Listiny, neboť zvolené omezení práv občanů ČR není v rovnováze s cílem obecného zájmu Unie, pokud vede k devastaci lokálních ekosystémů. Právní rozpory s legislativou a prioritami EU Navrhuje se: Vzhledem k tomu, že návrh vymezení akceleračních oblastí nerespektuje zákaz oslabení úrovně ochrany základních práv dle čl. 53 Listiny základních práv EU a postrádá nezbytnou proporcionalitu mezi cílem obecného zájmu Unie a devastací lokálních ekosystémů dle čl. 52 odst. 2 téže Listiny, požaduji návrh stáhnout z projednávání a vrátit k zásadnímu přepracování. Předložená dokumentace musí být v souladu s unijním právem přepracována tak, aby bylo zaručeno, že implementace směrnice (EU) 2023/2413 nepovede k nepřiměřenému omezení ústavně zaručených práv občanů ČR na vlastnictví a zdraví, a to při současném zajištění ochrany ekosystémů, což je v nyní předložené podobě zcela opomíjeno. 2. Rozpor návrhu se směrnicí RED III (2023/2413) Předložený návrh Změny č. 2 ÚRP nerespektuje základní principy směrnice RED III, která prioritizuje výstavbu obnovitelných zdrojů v lokalitách s minimálním dopadem na životní prostředí a krajinu. ▪ Absence prioritizace zastavěných ploch a brownfieldů: Pořizovatel nikde nedoložil, že by při výběru akceleračních oblastí (AO) postupoval v souladu s hierarchií „střechy – brownfieldy – technicky narušená území – volná krajina“. Namísto přednostního využití již urbanizovaných či degradovaných ploch návrh směřuje k industrializaci doposud nezastavěné volné krajiny. ▪ Rozpor s principem minimalizace dopadů: Směrnice RED III ukládá členským státům povinnost minimalizovat environmentální dopady. Vymezení AO plošně do volné krajiny je v přímém rozporu s tímto principem, neboť volba lokalit postrádá jakoukoli analýzu alternativ, která by zohlednila šetrnější možnosti využití území. Navrhuje se: Vzhledem k tomu, že předložený návrh Změny č. 2 ÚRP je v přímém rozporu se základními principy směrnice RED III (2023/2413), zejména s požadavkem na prioritizaci zastavěných ploch, brownfieldů a technicky	

Poř. č.	Připomínkové místo	Číslo jednací	Článek	AO	Připomínka	Vyhodnocení
					narušených území před volnou krajinou, požaduji návrh stáhnout z projednávání a vrátit k zásadnímu přepracování. Předložená dokumentace musí být doplněna o transparentní analýzu alternativ, která prokáže, že byly v souladu se směrnicí RED III vyčerpány možnosti výstavby na urbanizovaných či degradovaných plochách, a že vymezení akceleračních oblastí do volné krajiny proběhlo při striktním dodržení principu minimalizace environmentálních dopadů. 3. Rozpor se Směrnicí o ptácích (2009/147/ES) a Směrnicí o stanovištích (92/43/EHS) Předložený návrh Změny č. 2 ÚRP a vyhodnocení SEA jsou v přímém rozporu s požadavky evropského práva na ochranu biodiverzity: ▪ Absence vyloučení významného vlivu: Podle unijní judikatury je pořizovatel povinen spolehlivě vyloučit významný negativní vliv na předměty ochrany lokalit soustavy Natura 2000 a na chráněné druhy. Předložená dokumentace však tento vliv nevylučuje, pouze jej bagatelizuje bez opory v objektivních datech. ▪ Nedostatečné biologické podklady: Dokumentace postrádá relevantní biologické průzkumy v dostatečném rozsahu a kvalitě (viz např. nedostatečný ornitologický monitoring). Bez aktuálních a vědecky podložených dat o výskytu a migračních trasách chráněných druhů nelze objektivně posoudit dopady, což je v rozporu se základním principem předběžné opatrnosti. ▪ Ohrožení chráněných druhů: Vzhledem k neúplnosti podkladů nelze garantovat, že nedojde k nevratnému narušení biotopů a populací druhů chráněných podle výše uvedených směrnic. Pořizovatel tím fakticky rezignuje na povinnost zajistit příznivý stav ochrany dotčených druhů. Navrhuje se: Vzhledem k tomu, že předložené biologické podklady jsou zpracovány pouze za období 3 měsíců, což je z hlediska hodnocení vlivů na biodiverzitu a migrační trasy zcela irelevantní a nedostatečné, požaduji návrh stáhnout z projednávání a vrátit k zásadnímu přepracování. Předložená dokumentace musí být doplněna o biologické průzkumy a ornitologický monitoring pokrývající celý roční cyklus (všechna relevantní fenologická období), neboť pouze taková data mohou zaručit spolehlivé vyloučení významných negativních vlivů v souladu s evropskou legislativou a principem předběžné opatrnosti. 4. Rozpor se Směrnicí EIA (2011/92/EU) Proces pořizování návrhu Změny č. 2 ÚRP v části akceleračních oblastí vykazuje zásadní pochybení ve vztahu k unijním standardům posuzování vlivů na životní prostředí: ▪ Nedostatečné zapojení veřejnosti: Proces projednávání návrhu fakticky znemožňuje efektivní participaci veřejnosti. Absence včasných, srozumitelných a konkrétních podkladů pro jednotlivé dotčené lokality zbavuje dotčené subjekty možnosti uplatnit svá práva v souladu s Aarhuskou úmluvou a směrnicí EIA, která vyžaduje „včasné a účinné“ informování a zapojení veřejnosti. ▪ Nedostatečné vyhodnocení vlivů: Dokumentace rezignuje na věcnou hloubku posouzení vlivů. Pouhý formální procesní úkon nenahrazuje věcnou analýzu, kterou směrnice EIA vyžaduje jako nezbytný podklad pro rozhodování. Dokumentace neobsahuje reálná data o dopadech na ekosystémy, krajinný ráz ani zdraví obyvatel, čímž se stává pro účely posouzení vlivů na životní prostředí nepoužitelnou. Navrhuje se: Vzhledem k tomu, že proces pořizování návrhu Změny č. 2 ÚRP v části akceleračních oblastí je v přímém rozporu se Směrnicí EIA (2011/92/EU) a Aarhuskou úmluvou, zejména kvůli znemožnění efektivní participace veřejnosti a absenci věcné hloubky hodnocení dopadů na ekosystémy, krajinný ráz a zdraví obyvatel, požaduji návrh stáhnout z projednávání a vrátit k zásadnímu přepracování. Předložená dokumentace musí být doplněna o reálná data a věcné analýzy vlivů, které budou veřejnosti včas a srozumitelně zpřístupněny tak, aby byla naplněna práva dotčených subjektů na informovanou a účinnou účast v procesu, bez čehož je návrh procesně i věcně vadný a nezákonný. 5. Rozpor s principem předběžné opatrnosti (čl. 191 SFEU) Předložený návrh Změny č. 2 ÚRP a podkladové vyhodnocení SEA jsou v přímém rozporu se základními principy environmentální politiky EU, jak jsou definovány v čl. 191 SFEU: a) Povinnost prevence a opatrnosti: Vzhledem k rozsahu navrhované industrializace volné krajiny existuje vysoká míra nejistoty ohledně dlouhodobých vlivů na ekosystémy, hydrologické poměry a lidské zdraví (např. vliv infrazvuku či kumulativní kontaminace PFAS). Pořizovatel v rozporu s principem předběžné opatrnosti neprokázal, že záměr nezpůsobí nevratné škody na životním prostředí. b) Ochrana environmentálních cílů: Návrh nerespektuje ústavní a unijní cíle, kterými jsou: ▪ zachování a zlepšování kvality životního prostředí (místo	

Poř. č.	Připomínkové místo	Číslo jednací	Článek	AO	Připomínka	Vyhodnocení
					toho je navržena plošná degradace), ▪ ochrana lidského zdraví (vzhledem k absenci analýzy zdravotních rizik), ▪ uvážlivé a racionální využívání přírodních zdrojů (návrh naopak preferuje neuvážený zábor nezastavěného území před využitím již narušených ploch). Navrhuje se: Vzhledem k tomu, že předložený návrh Změny č. 2 ÚRP a vyhodnocení SEA jsou v přímém rozporu s principem předběžné opatrnosti dle čl. 191 SFEU, neboť zcela ignorují nejistoty ohledně dlouhodobých vlivů na zdraví a ekosystémy a namísto prevence škod fakticky umožňují nevratnou degradaci přírodních hodnot, požaduji návrh stáhnout z projednávání a vrátit k zásadnímu přepracování. Předložená dokumentace musí být v souladu s unijními cíli ochrany životního prostředí doplněna o důkladnou analýzu zdravotních a environmentálních rizik, přičemž požaduji, aby byla prokázána šetrnost a racionalita navrženého řešení, a to při prioritním vyloučení všech záměrů, u nichž nelze s jistotou vyloučit nevratné poškození životního prostředí a zdraví obyvatel. 6. Rozpor s Evropskou úmluvou o krajině (ETS No. 176) Návrh Změny č. 2 ÚRP je v přímém rozporu se závazky ČR vyplývajícími z Evropské úmluvy o krajině, která definuje krajinu jako základní složku životního prostředí obyvatel a prostor jejich identity: ▪ Nedostatečná ochrana krajinného rázu: Úmluva ukládá státu povinnost integrovat ochranu krajiny do všech politik, které mají přímý či nepřímý vliv na její vzhled. Předložený návrh však nerespektuje charakter a hodnoty dotčených území a přistupuje k nim jako k „prázdným plochám“ pro průmyslovou výstavbu, čímž popírá princip ochrany krajiny jako přírodního a kulturního dědictví. ▪ Ignorování charakteru území: Pořizovatel zcela pomíjí regionální a lokální specifika. Vymezení akceleračních oblastí je založeno na paušálních technických kritériích, nikoliv na hloubkovém posouzení krajinného rázu, což je v přímém rozporu s požadavkem Úmluvy na zohlednění vnímání krajiny obyvatelstvem. ▪ Odepření účasti veřejnosti: Úmluva klade zásadní důraz na participaci veřejnosti v rozhodovacích procesech o zásazích do krajiny. Současný proces projednávání, charakterizovaný absencí konkrétních podkladů, znemožňuje občanům a spolkům smysluplnou a včasnou účast na rozhodování o jejich životním prostředí, což je porušením ducha i litery této mezinárodní smlouvy. Navrhuje se: Vzhledem k tomu, že návrh Změny č. 2 ÚRP je v přímém rozporu s Evropskou úmluvou o krajině (ETS No. 176), neboť nerespektuje krajinu jako součást kulturního dědictví, ignoruje její lokální specifika a znemožňuje smysluplnou participaci veřejnosti, požaduji návrh stáhnout z projednávání a vrátit k zásadnímu přepracování. Předložená dokumentace musí být koncipována tak, aby ochrana krajinného rázu byla plně integrována do procesu plánování, a to na základě hloubkového posouzení hodnot území a v souladu s právem občanů na aktivní účast při rozhodování o podobě a identitě krajiny, v níž žijí. 7. Aarhuská úmluva (Convention on Access to Information, Public Participation in Decision-making and Access to Justice in Environmental Matters), 1998 Proces pořízení Změny č. 2 ÚRP v části akceleračních oblastí (AO) vykazuje závažné nedostatky ve vztahu k právům veřejnosti zakotveným v Aarhuské úmluvě: ▪ Omezení práva na informace: Pořizovatel neposkytl veřejnosti včasné, úplné a srozumitelné podklady potřebné pro kvalifikované posouzení záměru. Předložená dokumentace je příliš obecná a postrádá detailní data pro konkrétní dotčená území, čímž fakticky znemožňuje veřejnosti seznámit se s reálnými dopady záměru. ▪ Omezení účasti veřejnosti: Účast veřejnosti je omezena na formální procesní krok bez reálné možnosti ovlivnit podobu návrhu. Vzhledem k absenci konkrétních podkladů a nedostatečnému odůvodnění dochází k vyprázdnění participativního procesu, což je v přímém rozporu se smyslem úmluvy o „účinném“ zapojení veřejnosti do rozhodování. ▪ Omezení přístupu k právní ochraně: Nepřezkoumatelnost a nekonkrétnost návrhu v kombinaci s jeho paušálním vymezením fakticky ztěžuje dotčené veřejnosti uplatnění práva na účinnou právní ochranu. Pokud stát rozhoduje bez objektivních podkladů, brání tím občanům efektivně napadnout takové rozhodnutí u nezávislých orgánů. Navrhuje se: Vzhledem k tomu, že proces pořízení Změny č. 2 ÚRP v části akceleračních oblastí je v přímém rozporu s Aarhuskou úmluvou, zejména v důsledku faktického znemožnění práva na informace, omezení účasti veřejnosti na formální úroveň a ztížení přístupu k právní ochraně, požaduji návrh stáhnout z projednávání a vrátit k zásadnímu přepracování. Předložená dokumentace musí být v souladu se zásadami Úmluvy doplněna o detailní a srozumitelné	

Poř. č.	Připomínkové místo	Číslo jednací	Článek	AO	Připomínka	Vyhodnocení
					podklady pro každou konkrétní lokalitu tak, aby byla veřejnosti zaručena včasná a účinná možnost seznámit se s reálnými dopady záměru a efektivně uplatnit svá práva v rozhodovacím procesu. 8. Ohrožení potravinové bezpečnosti a porušení principů zemědělské politiky Záměr záboru zemědělské půdy pro energetické účely je v přímém rozporu se základními strategickými cíli EU v oblasti zemědělství. Zemědělská půda je nenahraditelným výrobním prostředkem pro zajištění potravinové bezpečnosti, což je jeden z klíčových pilířů bezpečnosti Unie. • Rozpor se strategií „Od zemědělce ke spotřebiteli“ (Farm to Fork): Tato strategie EU (COM(2020) 381) klade důraz na odolné a udržitelné potravinové systémy. Likvidace produkční půdy pro účely výstavby VTE a FVE přímo podkopává cíle této strategie, snižuje strategickou autonomii členského státu v zásobování obyvatel základními potravinami a je v rozporu se zákonem č. 334/1992 Sb., o ochraně zemědělského půdního fondu. • Rozpor se Společnou zemědělskou politikou (SZP) 2023–2027: Strategické plány v rámci SZP mají za cíl podporovat životaschopnost zemědělských farem. Plošný zábor půdy pro energetické projekty znemožňuje řádné hospodaření a likviduje dlouhodobé investice zemědělců, které jsou dotovány právě za účelem produkce potravin, čímž dochází k maření veřejných prostředků. • Porušení principu subsidiarity a ochrany národního bohatství: Stát má zákonnou povinnost nakládat s půdním fondem tak, aby nedocházelo k jeho nevratné degradaci. Upřednostnění energetických projektů před zemědělskou produkcí bez doložení analýzy dopadů na potravinovou soběstačnost a bez respektování hierarchie lokalit je projevem svévole v rámci územního plánování. Navrhuje se: Vzhledem k tomu, že plošný zábor zemědělské půdy pro energetické účely je v přímém rozporu se strategií „Od zemědělce ke spotřebiteli“ (Farm to Fork), cíli Společné zemědělské politiky (SZP) a zákonem č. 334/1992 Sb., o ochraně zemědělského půdního fondu, požaduji návrh stáhnout z projednávání a vrátit k zásadnímu přepracování. Předložená dokumentace musí obsahovat expertní analýzu dopadů na potravinovou bezpečnost a soběstačnost ČR, která věcně zdůvodní, proč je v konkrétních případech upřednostněna energetická industrializace zemědělské půdy před její produkční funkcí, a to při striktním dodržení zákonné hierarchie využívání území, která prioritizuje brownfieldy a plochy s minimální zemědělskou hodnotou. VI. Procesní vady, podjatost a netransparentnost návrhu 1. Neúplnost zveřejněné dokumentace Publikované informace k návrhu Změny č. 2 ÚRP, poskytnuté Ministerstvem pro místní rozvoj včetně všech příloh, nejsou úplné. Zpracovatel návrhu, Ústav územního rozvoje se sídlem v Brně, soustředil širší okruh dokumentů, než které byly zveřejněny. Navrhuje se: Vzhledem k tomu, že zveřejněná dokumentace k návrhu Změny č. 2 ÚRP je neúplná a neobsahuje veškeré podklady, které má zpracovatel (Ústav územního rozvoje) k dispozici, požaduji návrh stáhnout z projednávání a vrátit k zásadnímu přepracování. Současně požaduji, aby byla okamžitě zpřístupněna kompletní dokumentace v plném rozsahu, tak aby bylo zajištěno právo veřejnosti na přístup k informacím v souladu se zákonem č. 123/1998 Sb. a Aarhuskou úmluvou, neboť bez zveřejnění celého souboru podkladů nelze proces považovat za transparentní, přezkoumatelný ani zákonný. 2. Absence pověření úředních osob Z předložené informace Ústavu územního rozvoje vyplývá, že neexistují dokumenty o pověření úředních osob k činnostem na přípravě návrhu Změny č. 2 ÚRP. Nelze tudíž vyloučit, že návrh vypracovaly neúřední osoby bez oprávnění a vyjmenované úřední osoby pouze formálně zaštítily práci jiných soukromých osob svými podpisy. Navrhuje se: Vzhledem k tomu, že v dokumentaci zcela absentují doklady o pověření úředních osob k přípravě návrhu Změny č. 2 ÚRP, vyvstává důvodná pochybnost o procesní legitimitě celého procesu a o tom, zda návrh nevypracovaly neoprávněné soukromé osoby, což by představovalo nepřípustnou privatizaci výkonu státní správy. Požaduji proto, aby pořizovatel bezodkladně předložil zákonné pověření všech osob podílejících se na přípravě dokumentace. V případě, že takové pověření v zákonem stanovené formě neexistuje, je návrh	

Poř. č.	Připomínkové místo	Číslo jednací	Článek	AO	Připomínka	Vyhodnocení
					procesně vadný a musí být jako celek stažen z projednávání, neboť dokumenty vypracované neoprávněnými osobami nemohou sloužit jako podklad pro územně-plánovací činnost státu. 3. Připomínka k absenci zadání a rozporu s usnesením vlády V dokumentaci zveřejněné Ministerstvem pro místní rozvoj k návrhu Změny č. 2 ÚRP chybí zadání, podle kterého byl tento návrh připravován. Z předložených materiálů je zřejmé, že zpracovatel nepostupoval podle zadání Vlády ČR, které toto zadání stanovila usnesením č. 811 ze dne 22. 10. 2025. Navrhuje se: Vzhledem k tomu, že v dokumentaci k návrhu Změny č. 2 ÚRP zcela absentuje zadání, podle něhož byl návrh připravován, a předložené materiály jsou v přímém rozporu se zadáním stanoveným usnesením vlády ČR č. 811 ze dne 22. 10. 2025, požaduji návrh stáhnout z projednávání a vrátit k zásadnímu přepracování. Celý proces pořízení návrhu je v této podobě nezákonný a nelegitimní, neboť zpracovatel nerespektoval závazné zadání vlády. Požaduji, aby byl návrh neprodleně uveden do plného souladu s citovaným usnesením vlády a aby bylo zadání, včetně vysvětlení odchylek od něj, předloženo k veřejné kontrole, bez čehož nelze o návrhu dále rozhodovat. 4. Podjatost a selhání ředitele Ústavu územního rozvoje Uplatňujeme připomínku k podjatosti , ředitele Ústavu územního rozvoje. Zneužil svou pravomoc tím, že nevedl proces tvorby Změny č. 2 ÚRP v souladu s legislativou a povinnostmi státní správy. Na veřejném projednání na dotaz ohledně prioritizace ploch (odstavená elektrárna) uvedl, že s těmito plochami má společnost ČEZ jiné plány, což zakládá důvodné podezření na vedení územního plánování v zájmu soukromého subjektu na úkor veřejného zájmu. Navrhuje se: Vzhledem k závažným indiciím o systémové podjatosti a střetu zájmů uplatňuje spolek připomínku k postupu . Veřejně deklarovaný postup, kdy je příprava územně-plánovací dokumentace státu podřizována komerčním záměrům společnosti ČEZ na úkor veřejného zájmu a zákonných principů územního plánování, je v přímém rozporu s principem nestranného výkonu státní správy. Požaduji, aby byla tato připomínka řádně prošetřena, aby byly všechny úkony Ing. Kotrly v rámci tohoto procesu přezkoumány z hlediska zákonnosti a aby byla přijata opatření k zajištění objektivity celého procesu. Vzhledem k narušení důvěry v zákonnost a transparentnost procesu požaduji stažení návrhu z projednávání, jeho vrácení k přepracování pod nezávislým vedením a následné podrobné informování veřejnosti o způsobu, jakým byla tato situace prošetřena, vyřešena a jaká konkrétní nápravná opatření byla přijata k narovnání procesní zákonnosti. VII. Věcné a odborné připomínky k dokumentaci SEA a návrhu Změny č. 2 ÚRP 1. Věcná nesprávnost dat o vlivu životního prostředí na veřejné zdraví Předložené „Vyhodnocení vlivů návrhu Změny č. 2 ÚRP na udržitelný rozvoj území (SEA)“ uvádí na straně 91, že faktory životního a pracovního prostředí ovlivňují veřejné zdraví cca z 15 %. Tento údaj je věcně nesprávný a v přímém rozporu s oficiálními daty Státního zdravotního ústavu, který uvádí míru tohoto vlivu ve výši cca 20 %. Použití podhodnocených dat zásadně zkresluje závěry SEA o vlivech na veřejné zdraví a zneplatňuje tak odbornou úroveň celého hodnocení. Navrhuje se: Vzhledem k použití věcně nesprávných a podhodnocených dat v „Vyhodnocení vlivů návrhu Změny č. 2 ÚRP na udržitelný rozvoj území (SEA)“ uplatňuje spolek připomínku k hrubé odborné pochybení. Upozorňujeme, že tvrzení na straně 91 o 15% vlivu faktorů prostředí na veřejné zdraví je v přímém rozporu s oficiálními daty Státního zdravotního ústavu (SZÚ), který tento vliv stanovuje na cca 20 %. Použití zkreslených dat zásadně znehodnocuje závěry celého vyhodnocení SEA. Požaduji, aby byla tato připomínka řádně prošetřena, aby bylo vyhodnocení SEA přepracováno na základě validních dat odpovídajících aktuálním poznatkům SZÚ a aby byla přijata opatření k zamezení takového zkreslování v budoucích výstupech. Vzhledem k zásadnímu dopadu na kvalitu dokumentace požaduji stažení návrhu z projednávání, jeho vrácení k přepracování a následné podrobné informování veřejnosti o tom, jakým způsobem byla tato metodická chyba napravena a jaká opatření byla přijata k zajištění odborné správnosti budoucích podkladů.	

Poř. č.	Připomínkové místo	Číslo jednací	Článek	AO	Připomínka	Vyhodnocení
					2. Absence hodnocení komplexních aspektů hluku V předložené dokumentaci k Změně č. 2 ÚRP (v části „Sídla – obyvatelstvo, hluk a veřejné zdraví“) shledáváme zásadní nedostatky v posouzení vlivu hluku na lidské zdraví a životní prostředí: ▪ Povrchní metodika hodnocení: Dokumentace při hodnocení hluku zcela rezignuje na základní odborná hlediska, jako jsou frekvenční charakteristika (výška zvuku), časový průběh hlukové události a její trvání. Hodnocení se omezuje na statickou hladinu hluku (dB(A)), což je pro komplexní posouzení negativních vlivů (zejména u větrných turbín) nedostatečné a věcně nesprávné. ▪ Absence hodnocení kumulativních vlivů: Dokumentace zcela opomíjí posouzení kumulativní hlukové zátěže. V návrhu chybí vyhodnocení, jak se provoz větrných elektráren sčítá se stávající hlukovou zátěží v daném území. Bez analýzy celkového hlukového pozadí a jeho interakce s novými zdroji je hodnocení vlivů na veřejné zdraví neúplné a nezpůsobilé pro řádné rozhodování. ▪ Nedostatečná reflexe infrazvuku a nízkofrekvenčního hluku: Dokumentace zcela absentuje v oblasti vlivů hluku neslyšitelného lidským uchem (infrazvuk 1–20 Hz). Tento hluk je však vnímán ostatními složkami životního prostředí – živočichy i rostlinami – a má prokazatelné fyziologické dopady. Nedostatečné zohlednění této složky, zejména při vědomí, že větrné turbíny jsou významným zdrojem pulzního infrazvuku s dlouhým dosahem, je v rozporu se základní povinností chránit veřejné zdraví a udržitelný rozvoj tohoto území. Navrhuje se: Dokumentace rezignuje na komplexní aspekty hluku (frekvenční charakteristika, časový průběh), omezuje se na statickou hladinu hluku a zcela opomíjí kumulativní vlivy i vlivy nízkofrekvenčního hluku a infrazvuku. Vzhledem k existenci odborných studií poukazujících na možná rizika těchto hlukových složek a v souladu s principem předběžné opatrnosti požaduji, aby byla tato připomínka řádně prošetřena. Dokumentace musí být doplněna o analýzu zohledňující současné vědecké poznatky v oblasti vlivu nízkofrekvenčního hluku na organismy. Vzhledem k závažnosti těchto nedostatků požaduji stažení návrhu z projednávání, jeho vrácení k zásadnímu přepracování a následné podrobné informování veřejnosti o tom, jak byla tato metodická pochybení napravena a jakým způsobem byl v rámci nového hodnocení aplikován princip předběžné opatrnosti ve vztahu k ochraně veřejného zdraví. 3. Věcná nepřezkoumatelnost dokumentace z hlediska vlivů na životní prostředí a udržitelnost území Na veřejném projednání bylo zástupkyní pořizovatele (p. Kabelkovou) potvrzeno, že proces SEA byl proveden mimořádně detailně, aby plnohodnotně nahradil absenci individuálních EIA u jednotlivých záměrů. Předložená dokumentace však tento deklarovaný standard nenaplňuje a je v přímém rozporu se závaznými metodikami. Předložený návrh Změny č. 2 ÚRP je věcně nepřezkoumatelný a procesně vadný, neboť zcela rezignuje na komplexní posouzení vlivů na životní prostředí, jak je definováno zákonem č. 17/1992 Sb., a ignoruje závazné metodické standardy. a) Absence systémového posouzení vlivů (v rozporu se zákonem č. 17/1992 Sb.): Předložený návrh Změny č. 2 ÚRP ignoruje § 2 zákona č. 17/1992 Sb., neboť se omezuje na parciální technické parametry a zcela opomíjí životní prostředí jako funkční celek. Pořizovatel neposoudil vlivy na přirozené podmínky existence organismů a člověka, tok energie ani výměnu látek. Zcela chybí analýza ekologické stability území – nebylo doloženo, zda zásah nevyvolá kolaps ekosystému a zda území unese takto masivní průmyslové zatížení bez nevratné degradace. Vymezení akceleračních oblastí v dosud funkční krajině je v přímém rozporu s principem trvale udržitelného rozvoje, neboť namísto ochrany přírody navrhuje její průmyslovou přeměnu, čímž degraduje kvalitu životního prostředí pro současné i budoucí generace. Vzhledem k vědecky podloženým studiím spojujícím pulzní infrazvuk a nízkofrekvenční hluk s chronickými onemocněními (závažné kardiovaskulární potíže včetně hypertenze a srdečních arytmií, úzkostné stavy, chronická únava a poruchy spánku), jakož i vzhledem k prokázané toxicitě „věčných chemikálií“ (PFAS) uvolňovaných při abrazi listů (LEE), je dokumentace z hlediska ochrany veřejného zdraví nedostatečná. b) Metodická pochybení a bezpečnostní rizika: ▪ Biologický monitoring: Ornitologický monitoring trval pouze 3 měsíce, což je v přímém rozporu s metodikou MŽP (požadováno min. 12 měsíců). https://www.birdlife.cz/wp-content/uploads/2018/06/MetodikaVE.pdf ▪ Bezpečnostní limity (letectví): Návrh vymezuje oblasti (např. AOV44, AOV38 – SLZ Brťov Jeneč) v přímém rozporu s leteckými předpisy a limity překážek, což činí vymezení těchto ploch právně neproveditelným. ▪ Hydrogeologické limity: Návrh zcela pomíjí vliv hlubinného založení tisíců tun těžkých konstrukcí na hydrogeologické poměry. Absence analýzy vlivu na hladinu a kvalitu spodních vod, jakož i na místní odvodňovací systémy, je u takto masivních staveb	

Poř. č.	Připomínkové místo	Číslo jednací	Článek	AO	Připomínka	Vyhodnocení
					nepřípustným pochybením, které může vést k narušení horizontů a trvalé kontaminaci vodních zdrojů v lokalitě. Navrhuje se: Předložená dokumentace je v přímém rozporu se zákonem č. 17/1992 Sb., nerespektuje závazné metodické pokyny MŽP (zejména v oblasti ornitologického monitoringu), ignoruje rizika spojená s emisemi škodlivých látek (PFAS) a zcela pomíjí hydrogeologické dopady a bezpečnostní letecké předpisy. Požaduji, aby byla tato připomínka řádně prošetřena, aby byla celá dokumentace SEA doplněna o chybějící systémové analýzy a hydrogeologické studie, a aby byl ornitologický monitoring opakován v souladu s metodikou MŽP v rozsahu minimálně 12 měsíců. Vzhledem k závažnosti pochybení a ohrožení udržitelnosti území požaduji stažení návrhu z projednávání, jeho vrácení k zásadnímu přepracování a následné podrobné informování veřejnosti o tom, jak byla tato pochybení napravena, jakým způsobem byla provedena náprava v souladu s principem trvale udržitelného rozvoje a jaká konkrétní opatření byla přijata k zajištění bezpečnosti a ochrany životního prostředí. 4. Neúplnost hodnocení environmentálních dopadů – absence analýzy emisí mikročástic a perzistentních látek (PFAS) V dokumentaci k Změně č. 2 ÚRP zcela absentuje posouzení vlivu abraze materiálu listů větrných turbín (Leading Edge Erosion – LEE) na životní prostředí a zemědělský půdní fond: ▪ Emise toxických mikro- a nanočástic: Provoz turbín je spojen s postupným mechanickým obrušováním listů (vlivem deště, prachu a vysoké obvodové rychlosti). Z větrné elektrárny se tímto procesem uvolňují kilogramy mikro- a nanočástic epoxidových pryskyřic, uhlíkových vláken a zejména perfluorovaných a polyfluorovaných látek (PFAS). ▪ Perzistence a kumulace v potravním řetězci: Látky ze skupiny PFAS jsou vědeckou obcí označovány jako „věčné chemikálie“ pro svou extrémní odolnost vůči rozkladu. Jejich spad do okolní půdy, povrchových vod a následná bioakumulace v půdních organismech, rostlinách a hospodářských zvířatech představuje nezvratné znehodnocení zemědělské půdy. Vzhledem k jejich imunotoxickému působení a vlivu na hormonální systém představuje jejich plošný rozptyl v blízkosti sídel a zemědělské krajiny vážné riziko pro veřejné zdraví. Navrhuje se: Dokumentace zcela ignoruje emise mikroplastů a látek PFAS, které prokazatelně kontaminují půdu, vody a potravní řetězec. Požaduji doplnění odborné studie těchto dopadů, stažení návrhu, jeho přepracování a informování veřejnosti o opatřeních k ochraně zemědělského půdního fondu a veřejného zdraví před těmito perzistentními látkami. 5. Ohrožení bezpečnosti státu a narušení činnosti IZS Vymezení akceleračních oblastí představuje přímé ohrožení bezpečnosti ČR. Výstavba větrných elektráren (VTE) v navrženém rozsahu znemožňuje řádnou činnost Integrovaného záchranného systému (IZS), Armády ČR a ohrožuje obranyschopnost území. Mechanické překážky a fyzikální jevy (infrazvuk, turbulence) vytvářejí nepřípustná rizika pro bezpečnostní složky státu v kritických situacích. Navrhuje se: Vzhledem k deklarovanému vymezení akceleračních oblastí uplatňuje spolek připomínku k nedostatečnému posouzení vlivu na bezpečnost státu a činnost IZS. Obáváme se, že navržené lokality mohou být v rozporu s požadavky na zajištění bezbariérového provozu letecké techniky IZS a Armády ČR. Požaduji, aby byla tato připomínka prošetřena v součinnosti s příslušnými bezpečnostními složkami, aby byla doložena stanoviska dotčených orgánů krizového řízení a aby byl návrh v případě potvrzení rizik stažen či modifikován. Požaduji informování veřejnosti o výsledcích tohoto bezpečnostního posouzení a o tom, jak byla zajištěna kompatibilita navržených ploch s potřebami národní bezpečnosti. 6. Kolize s leteckým provozem a bezpečnost vzdušného prostoru (třída G) Odvoláváme se na stanovisko Českého svazu letectví (ČsSL) a připomínkujeme zásadní střet s bezpečností letového provozu v neřízeném vzdušném prostoru třídy G, který je primárně určen pro lety VMC (za viditelnosti): ▪ Fyzické ohrožení: Výška VTE a jejich disperze v krajině představují nekontrolovatelnou překážku pro záchranné vrtulníky (LZS), sportovní a vojenské letectvo. Riziko je kritické zejména za snížené viditelnosti či v náročném terénu. ▪ Aerodynamická rizika: Turbulence vznikající za rotory VTE mají dosah až devítinásobku průměru rotoru, což vytváří zóny extrémního nebezpečí pro lehké stroje (SLZ), vrtulníky a bezpilotní prostředky. ▪ Technické interference: VTE prokazatelně způsobují interference s radarovými systémy a komunikačními sítěmi, což přímo ohrožuje schopnost řízení letového provozu a integritu systémů včasné výstrahy. Navrhuje se: Vzhledem k	

Poř. č.	Připomínkové místo	Číslo jednací	Článek	AO	Připomínka	Vyhodnocení
					deklarovanému střetu s bezpečností letového provozu v neřízeném vzdušném prostoru třídy G, podpořenému stanoviskem Českého svazu letectví, uplatňuje spolek připomínku k nedostatečnému posouzení rizik pro leteckou činnost. Navržené vymezení oblastí vytváří fyzické překážky pro vrtulníky LZS a ostatní letectvo, generuje nebezpečné turbulence a způsobuje interference s radarovými a komunikačními systémy. Požaduji, aby byla tato připomínka prošetřena v součinnosti s Úřadem pro civilní letectví a Armádou ČR, aby byly vyžádány a vypořádány konkrétní závazné posudky k vlivu na bezpečnost letového provozu a aby byl návrh v případě potvrzení rizik přehodnocen. Požaduji transparentní informování veřejnosti o výsledcích tohoto bezpečnostního posouzení a o konkrétních opatřeních přijatých k zajištění bezpečnosti vzdušného prostoru. 7. Rozpor vymezení akceleračních oblastí se zájmy energetické bezpečnosti ČR Vymezení akceleračních oblastí v navrženém rozsahu je v přímém rozporu se základními zájmy státu v oblasti zajištění energetické bezpečnosti a stability přenosové soustavy: ▪ Ohrožení stability soustavy: Plošná integrace nestabilních zdrojů (VTE a FVE) bez odpovídající kapacity akumulace a regulace kriticky zvyšuje riziko destabilizace sítě a hrozbu celoplošných blackoutů. Návrh neřeší technickou udržitelnost soustavy, pouze nekriticky navyšuje instalovaný výkon, který v krizových scénářích (dlouhodobé bezvětří, nízký sluneční svit) není schopen zajistit stabilní dodávky elektřiny. ▪ Prohlubování geopolitické závislosti: Masivní rozvoj těchto zdrojů fakticky neřeší energetickou nezávislost ČR, naopak vynucuje prohloubení závislosti na vyrovnávacích zdrojích (zemní plyn), čímž vystavuje stát zvýšeným geopolitickým tlakům v oblasti energetických surovin. ▪ Bezpečnostní riziko kritické infrastruktury: Z hlediska ochrany kritické infrastruktury státu je nepřípustné plošné vymezování ploch pro technologie, které jsou dálkově ovladatelné ze strany výrobců. Jak potvrdil na veřejném projednání dne 15. 5. 2026, toto technologické řešení představuje reálnou možnost vnější manipulace s energetickou soustavou ČR, což je z hlediska národní bezpečnosti naprosto nepřípustné. Navrhuje se: Návrh nekriticky navyšuje instalovaný výkon bez zajištění odpovídající akumulace, což zvyšuje riziko destabilizace sítě a blackoutů. Dále upozorňujeme, že plošné vymezování ploch pro technologie dálkově ovladatelné zahraničními výrobci představuje vysoké riziko pro kybernetickou bezpečnost a integritu kritické infrastruktury státu, jak bylo potvrzeno i při veřejném projednání dne 15. 5. 2026. Požaduji, aby byla tato připomínka prošetřena v součinnosti s příslušnými orgány pro energetickou bezpečnost a kybernetickou obranu, aby byla vypracována analýza dopadů na stabilitu soustavy a rizika externí manipulace, a aby byl návrh v případě potvrzení těchto rizik stažen či zásadně modifikován. Požaduji transparentní informování veřejnosti o výsledcích tohoto posouzení a o konkrétních opatřeních přijatých k zajištění plné suverenity a bezpečnosti energetické soustavy ČR. 8. Nedostatečnost navržených zmírňujících opatření Předložená zmírňující opatření jsou věcně i procesně nedostatečná, což v kombinaci s obecností návrhu zakládá jeho nepřezkoumatelnost: ▪ Neřešení podstaty střetů: Navržená opatření mají pouze marginální a kosmetický charakter. Neřeší samotné střety s veřejnými zájmy (ochrana krajinného rázu, biodiverzita, potravinová bezpečnost), pouze se snaží zmírnit jejich symptomy, což je v rozporu se zákonným požadavkem na prevenci negativních vlivů. ▪ Neurčitost a nevymahatelnost: Řada opatření je formulována vágně, bez konkrétních parametrů a bez mechanismu kontroly jejich plnění. Takto definovaná „opatření“ jsou fakticky nevymahatelná a pro ochranu dotčeného území zcela neúčinná. ▪ Nepřípustné odkládání řešení: Návrh systematicky odkládá posouzení zásadních problémů do navazujících územních či stavebních řízení. Tímto přístupem se však v této fázi stává návrh Změny č. 2 ÚRP nepřezkoumatelným, neboť namísto posouzení „vlivů na životní prostředí“ (SEA) pouze deklaruje budoucí řešení, ke kterým však nejsou v této fázi známy žádné podklady. Navrhuje se: Navržená opatření mají pouze kosmetický charakter, jsou vágní, nevymahatelná a systematicky odkládají řešení zásadních problémů do navazujících řízení, což je v přímém rozporu se zákonným požadavkem na preventivní posouzení vlivů (SEA). Požaduji, aby byla tato připomínka řádně prošetřena, aby byla zmírňující opatření v návrhu nahrazena konkrétními, technicky podloženými a vymahatelnými závazky a aby byl návrh v případě, že tyto problémy nebudou vyřešeny nyní, stažen z projednávání. Požaduji transparentní	

Poř. č.	Připomínkové místo	Číslo jednací	Článek	AO	Připomínka	Vyhodnocení
					informování veřejnosti o tom, jakým způsobem byla tato metodická pochybení napravena a jak jsou zajištěny mechanismy kontroly plnění takových opatření v praxi. 9. Systémové ohrožení bezpečnosti a absence provozních standardů Předložený návrh zcela ignoruje reálná bezpečnostní rizika spojená s provozem průmyslových energetických zařízení, čímž přenáší tato rizika na dotčené obyvatele a nezajištěné složky integrovaného záchranného systému (IZS). ▪ Ohrožení života a zdraví: Dokumentace opomíjí rizika, jako je odlet ledu z rotorů, pád částí konstrukcí či únik provozních kapalin, které přímo ohrožují bezpečnost osob a vedou ke kontaminaci půdy a vodních zdrojů. ▪ Absence právní úpravy a metodiky zásahu: V ČR dosud neexistuje ucelená právní či metodická úprava požární bezpečnosti VTE. Hasičský záchranný sbor (HZS) nedisponuje odpovídající technikou ani zkušenostmi pro zásahy u těchto zařízení, zejména v nepřístupném terénu. Návrh nevymezuje žádné odstupové vzdálenosti od lesů či obytné zástavby, což při požáru zařízení znemožňuje adekvátní ochranu okolní krajiny. ▪ Bezpečnostní rizika potvrzená státní správou: Ministerstvo dopravy již dříve připustilo existenci bezpečnostních rizik spojených s VTE, jako jsou vizuální distrakce řidičů, stínové efekty, noční překážkové osvětlení či rizika havárií a odletu částí konstrukcí. Absence jakékoli analýzy těchto vlivů v návrhu je v přímém rozporu se základní povinností státu zajistit bezpečnost občanů. Navrhuje se: Dokumentace zcela ignoruje rizika jako odlet ledu, havárie konstrukcí, únik kapalin a absenci metodiky pro požární zásahy, přičemž postrádá vymezení bezpečných odstupových vzdáleností. Požaduji, aby byla tato připomínka řádně prošetřena, aby byla vypracována komplexní analýza bezpečnostních dopadů včetně rizik pro IZS, a aby byly stanoveny závazné odstupové vzdálenosti od obydlí a lesních porostů. Vzhledem k ohrožení života a zdraví občanů požaduji stažení návrhu z projednávání, jeho zásadní přepracování a následné podrobné informování veřejnosti o způsobu, jakým byla tato bezpečnostní rizika eliminována a jak byla zajištěna akceschopnost záchranných složek v dotčeném území. 10. Absence odpovědnosti a bezpečnostních mechanismů Předložený návrh zcela opomíjí klíčové otázky právní odpovědnosti a bezpečnosti obyvatel, což považujeme za zásadní nedostatek. Návrh nikterak neřeší otázku právní odpovědnosti za případnou újmu na zdraví a majetku obyvatel, ke které by mohlo dojít v důsledku provozu či havárie větrných elektráren, přičemž absence jasně definovaného subjektu odpovědného za sanaci případných škod je pro dotčené obyvatele naprosto nepřijatelná. Zároveň není definován žádný mechanismus ani krizový plán, který by zajišťoval bezpečnost obyvatel a ochranu infrastruktury v případě mimořádných událostí, čímž pořizovatel přenáší veškerá rizika na dotčené obce a jejich občany, aniž by nabídl jakékoli adekvátní ochranné nástroje. Navrhuje se: Požaduji, aby byla součástí dokumentace jasně definovaná pravidla právní odpovědnosti za škody způsobené provozem nebo havárií elektráren, včetně povinnosti provozovatele zajistit odpovídající finanční záruky, například formou havarijního pojištění či garančního fondu pro sanaci škod. Dále požaduji vypracování závazného bezpečnostního protokolu a krizového plánu, který bude konzultován s dotčenými obcemi a integrovaným záchranným systémem. Tento dokument musí být obligátní součástí územně plánovací dokumentace a musí obsahovat konkrétní a vymahatelné postupy pro ochranu obyvatel a majetku při vzniku mimořádných událostí. VIII. Připomínky k akceleračním oblastem 1. Nepřezkoumatelnost dokumentace a absence analýz (ZVI, HIA) Předložená dokumentace vyhodnocení vlivů na životní prostředí (SEA) vykazuje v případě památek světového dědictví UNESCO (Poutní kostel sv. Jana Nepomuckého na Zelené hoře kritické vady, pro které je dokument zcela nepřezkoumatelný: a) Absence analýzy zóny teoretické viditelnosti (ZVI – Zone of Theoretical Visibility): Zpracovatelé v dokumentaci ani na veřejném projednání nepředložili analýzy ZVI. Tvrzení zástupců zpracovatele (pí Žídková), že „vizualizace nebylo možné dělat, protože se neví, kde budou stavby přesně stát“, je metodicky chybné. V procesu SEA je standardní zákonnou povinností modelovat tzv. scénář nejhoršího možného dopadu (worst-case scenario). Zpracovatel měl do modelu vložit hypotetické větrné	

Poř. č.	Připomínkové místo	Číslo jednací	Článek	AO	Připomínka	Vyhodnocení
					elektrárny o maximální možné výšce (např. 250 m) na geomorfologicky nejexponovanější místa v rámci vymezených zón AOV a ověřit jejich viditelnost z památek UNESCO. Bez tohoto exaktního podkladu je vymezení zón hazardem s kulturním dědictvím. b) Absence hodnocení vlivů na kulturní dědictví (HIA – Heritage Impact Assessment): Česká republika je vázána mezinárodními závazky vůči organizaci UNESCO. U takto masivních výškových zásahů do širšího okolí statků světového dědictví je naprosto nezbytné provést komplexní studii HIA podle závazných mezinárodních směrnic ICOMOS/UNESCO z roku 2022. Tato studie zcela chybí. Navrhuje se: Na základě výše uvedených skutečností spolek Krajina lidí, z.s., v rámci vypořádání připomínek k návrhu Změny č. 2 ÚRP ČR a k návrhům územních opatření pro akcelerační oblasti požaduje: ▪ Doplnění podkladové dokumentace: Aby Ministerstvo pro místní rozvoj zajistilo bezodkladné zpracování a zveřejnění analýzy Zóny teoretické viditelnosti (ZVI) pro všechny navržené akcelerační oblasti v širším území památek světového dědictví UNESCO, a to za použití scénáře nejhoršího možného dopadu (worst-case scenario). ▪ Zpracování studie HIA: Aby byla pro dotčené akcelerační oblasti v blízkosti statků světového dědictví UNESCO (zejména Poutní kostel sv. Jana Nepomuckého na Zelené hoře) vypracována plnohodnotná studie hodnocení vlivů na kulturní dědictví (Heritage Impact Assessment – HIA) v souladu s mezinárodními standardy ICOMOS/UNESCO z roku 2022. ▪ Přerušení procesu a nové projednání: Vzhledem k tomu, že bez výše uvedených studií je návrh nepřezkoumatelný a v rozporu se závazky ČR vůči UNESCO, požaduji, aby byl stávající proces projednávání Změny č. 2 ÚRP ČR v dotčených částech přerušen, dokumentace řádně doplněna o chybějící posouzení a následně proběhlo opakované veřejné projednání za účasti dotčené veřejnosti. ▪ Zrušení návrhů: Pokud nebude možné v přiměřené lhůtě zajistit odborné posouzení dle bodů 1 a 2, které prokáže, že nedojde k devastaci kulturního dědictví, požaduji vyjmutí dotčených akceleračních oblastí z návrhu Změny č. 2 ÚRP ČR. 2. Zanedbání synergických a kumulativních vlivů Z předložené mapové dokumentace je zřejmé, že lokality AOV53, AOV54 a AOV66 tvoří souvislý pás (pohledovou bariéru) v jižním až západním perimetru památky UNESCO Zelená hora. • Textová část odůvodnění (str. 45) izolovaně přiznává dotčení horizontu památky UNESCO pouze u lokality Radostín (AOV66), přičemž vliv sousedních oblastí ignoruje. • Zpracovatelský tým na veřejném projednání výslovně potvrdil, že kumulativní dopady plošného vymezení zón nebyl vůbec řešen. Takový postup přímo porušuje stavební zákon a zákon o posuzování vlivů na životní prostředí, které hodnocení kumulativních a synergických vlivů striktně vyžadují. Navrhuje se: Vzhledem k tomu, že dokumentace zcela ignoruje kumulativní vlivy a uměle rozděluje souvislý pás akceleračních oblastí AOV53, AOV54 a AOV66 na izolované celky, požaduji: ▪ Doplnění SEA o kumulativní posouzení: Neodkladně zpracovat a zveřejnit dodatek k vyhodnocení SEA, který bude posuzovat vlivy oblastí AOV53, AOV54 a AOV66 jako jeden celek (souvislý pás). Toto posouzení musí reflektovat reálný dopad na horizont a vizuální integritu památky UNESCO Zelená hora v celém jejím širším perimetru. ▪ Zpracování dálkových pohledových analýz: Předložit vizualizace a analýzy pohledových bariér, které názorně ukážou změnu horizontu z okolí památky UNESCO při realizaci všech tří oblastí najednou. ▪ Přehodnocení a redukci oblastí: Pokud z tohoto kumulativního posouzení vyplyne, že vzniklá pohledová bariéra narušuje hodnoty světového dědictví, požaduji vyjmutí nebo plošnou redukci těchto oblastí z návrhu Změny č. 2 ÚRP ČR. ▪ Zajištění souladu se zákonem: Upozorňujeme, že pokračování v procesu bez řádného posouzení kumulativních vlivů je v přímém rozporu se zákonem o posuzování vlivů na životní prostředí (č. 100/2001 Sb.) a stavebním zákonem; požaduji proto okamžitou nápravu tohoto pochybení, aby se předešlo neplatnosti celého územního opatření. 3. Metodická nekompetentnost a překročení autorizace zpracovatelů Způsob, jakým zpracovatelský tým přistoupil k hodnocení ochrany památek UNESCO, vykazuje fatální nedostatek odborné způsobilosti (kompetence) v oblasti památkové péče a ochrany krajinného rázu: a) Absurdní argumentace směrem fotografování: Výrok hlavní projektantky ( ) uplatněný na veřejném projednání, že desítky větrných elektráren nebudou mít na památku UNESCO (Kroměříž) vliv, protože „zámek se většinou fotí od severovýchodu, takže VTE na západě nevadí“, je v odborných kruzích naprosto neobhajitelný. Ochrana UNESCO garantuje zachování celkové integrity a	

Poř. č.	Připomínkové místo	Číslo jednací	Článek	AO	Připomínka	Vyhodnocení
					autenticity (tzv. visual integrity) v celém 360◦ perimetru, nikoliv pouze v úzkém „turistickém fotografickém úhlu“. Větrné dominanty prokazatelně zasáhnou komponované pohledové osy ze Zelené hory. b) Překročení mezí autorizace: Zpracovatelé předmětných částí dokumentace disponují autorizací / osvědčením pro posuzování vlivů na životní prostředí (SEA/EIA), případně biologické hodnocení. Ochrana statků světového dědictví UNESCO, historické komponované krajiny a specifických architektonických hodnot však vyžaduje expertní posouzení specialistů na památkovou péči a mezinárodní právo v oblasti kulturního dědictví (materiály ICOMOS). Zpracovatelé prokazatelně aplikovali čistě environmentalistický přístup na problematiku kulturně-historické krajiny, čímž věcně i metodicky selhali. Navrhuje se: Vzhledem k prokázané metodické selhání zpracovatelského týmu, který při hodnocení vlivů na památky UNESCO postupoval v rozporu se standardy památkové péče a mimo svou odbornou autorizaci, požaduji: ▪ Revizi odborného týmu: Požaduji, aby byla stávající dokumentace v části hodnocení vlivů na kulturní dědictví (UNESCO) předložena k nezávislému odbornému posouzení specialistům s licencí v oboru památkové péče a mezinárodními experty na kulturní krajinu (v souladu s metodikou ICOMOS). ▪ Vyloučení chybných závěrů: Požaduji, aby byly z podkladů pro Změnu č. 2 ÚRP ČR vyřazeny veškeré závěry opírající se o „turistický úhel pohledu“ (tzv. fotografický úhel), neboť tyto závěry jsou v přímém rozporu s ochranou integrity (visual integrity) statků světového dědictví UNESCO. ▪ Doplnění expertního posouzení: Pokud má být vymezení akceleračních oblastí v blízkosti památek UNESCO zachováno, požaduji vypracování samostatného expertního posouzení památkovou péčí, které bude právně i věcně nadřazeno dosavadnímu čistě environmentalistickému hodnocení (SEA), jež v tomto ohledu metodicky selhalo. ▪ Zrušení oblastí v případě neprokázání souladu: Pokud expertní posouzení potvrdí, že vymezené oblasti narušují vizuální integritu památek UNESCO a zpracovatelé nebyli schopni toto v procesu SEA objektivně a odborně vyhodnotit, požaduji okamžité vyjmutí těchto oblastí z návrhu Změny č. 2 ÚRP ČR. IX. Požadavky a závěr Předložený návrh Změny č. 2 ÚRP ČR, a zejména návrhy pro akcelerační oblasti AOV53, AOV54 a AOV66, považujeme za odborně defektní a procesně nepřezkoumatelné. Dokumentace hrubě selhává v hodnocení vlivů na památky UNESCO a ignoruje kumulativní dopady, což je v přímém rozporu se zákonem o posuzování vlivů na životní prostředí (SEA) i mezinárodními závazky ČR. Požaduji: 1. Úplné vyřazení akceleračních oblastí: ▪ Bezodkladné vyřazení všech čtyř akceleračních oblastí (AOV19, AOV27, AOV36 a AOV37) ze Změny č. 2 Územního rozvojového plánu. 2. Požadavek na přerušení procesu a zásadní přepracování: Pokud by pořizovatel tyto oblasti neakceptoval k vyřazení, požaduji zastavení projednávání návrhu a jeho vrácení k zásadnímu přepracování. Dokumentace musí být doplněna o: ▪ Zpracování nezávislého Heritage Impact Assessment (HIA): Studie musí odpovídat mezinárodním standardům UNESCO/ICOMOS a být zpracována odborníky s příslušnou autorizací v oblasti ochrany kulturního dědictví a historické krajiny. ▪ Zpracování exaktních pohledových a ZVI analýz: Včetně modelových vizualizací z klíčových bodů kulturní krajiny, které věrně prokáží reálný vizuální dopad navrhovaných staveb (scénář worst-case). ▪ Nové vyhodnocení kumulativních a synergických vlivů: Posouzení vlivů na dotčené statky světového dědictví UNESCO a celistvost kulturní krajiny, založené na principu worst case scenario v rámci strategického posuzování. ▪ Komplexní posouzení vlivů: Detailní a nezávislá studie kumulativních vlivů na zdraví, životní prostředí a krajinný ráz, založená na datech z celého ročního cyklu (biologické průzkumy, ornitologický monitoring). ▪ Doložení souladu s legislativou EU: Transparentní analýza alternativ dokazující, že byly přednostně vyčerpány možnosti výstavby na brownfieldech a již zastavěných plochách v souladu se směrnicí RED III. ▪ Bezpečnostní a krizové plány: Závazná stanoviska Úřadu pro civilní letectví a IZS, včetně řešení odpovědnosti za škody na zdraví a majetku. Bez splnění těchto požadavků nelze návrh považovat za zákonný, odborně správný ani přezkoumatelný. Požaduji, aby byly	

Poř. č.	Připomínkové místo	Číslo jednací	Článek	AO	Připomínka	Vyhodnocení
					všechny naše připomínky řádně vypořádány v souladu se správním řádem. Vzhledem k závažnosti vytýkaných vad (protiústavnost, nezákonnost, absence transparentnosti) trváme na tom, že bez odstranění těchto nedostatků není možné v projednávání Změny č. 2 ÚRP ČR pokračovat. Návrh v předložené podobě je věcně neúplný, nepřezkoumatelný a v přímém rozporu se základními principy ochrany veřejných zájmů. Bez splnění výše uvedených požadavků je vymezení akceleračních oblastí v navrženém rozsahu právně neudržitelné a v rozporu se zájmy ochrany přírody a krajiny České republiky.	
6848.	Dana Grohlingová	MMR-43488-2026-81	99czz 99czza 99czzb 99czzza	AOV73 AOV74 AOV75 AOV106	Podávám připomínku k návrhu vymezení akceleračních oblasti pro větrné elektrárny (VTE) v území: AOV73, oblast Jemnice kraj Vysočina AOV74, oblast Lomy kraj Vysočina AOV75, oblast jiratice kraj Vysočina AOV106, oblast Dešov kraj Vysočina Na základě níže uvedených důvodu nesouhlasím s tímto návrhem změny č. 2 ÚRP ČR, který se týká vymezení akceleračních oblasti pro výrobu energie z obnovitelných zdrojů. Uvádím základní důvody: I) Nedostatky návrhu · návrh není dostatečně odůvodněn a chybí konkrétní podklady (zákon č. 500/2004 Sb.) · nebyly dostatečně posouzeny dopady na životní prostředí (zákon č. 100/2001 Sb.) · hrozí narušení krajiny a přírody (zákon č. 114/1992 Sb.) · návrh nerespektuje ochranu hodnot území a kvalitu bydlení (zákon č. 283/2021 Sb.) · nebyly posouzeny jiné varianty řešeni, zejména využiti brownfieldů (opuštěných a již narušených ploch) a návrh tak neodůvodněně zasahuje do volné krajiny · vychází pouze z expertních odhadů (počet věží, výkon, rozmístěni) · návrh řeší problémy až dodatečně, místo aby jim předešel · nejsou dostatečně vyhodnoceny kumulativní dopady vÍce záměrů v území 2) Příroda a krajina · výskyt chráněných druhů (ptáci, netopýři) a zásah do migračních tras (vlk, rys apod.) · narušení prvků ÚSES (biokoridory) · zásadní změna krajiny a její industrializace · dominantní stavby (až cca 250 m vysoké) viditelné na velké vzdálenosti · chybí posouzeni nočního osvětlení · nedostatečně řešen kumulativní vliv vÍce větrných elektráren 3) Voda a klima · narušení vsakováni vody cíp pudy a změna odtokových poměrů · zhoršení schopnosti krajiný zadržovat vodu a riziko vysychání krajiny · nedostatečné odstupy od rpdnich toků (např. 8 m) · chybí posouzení vlivu na njikroklima 4) Zemědělská půda , b · zábor a znehodnocení kvalitní půdy · možné zásahy do půd l. a ll. třídy ochrany (nejcennější půdy) · zhutnění půdy a zvýšeni eroze a rozdělení (fragmentace) pozemků " nejasný stav a poškozeni melioraci 5) Dopady na obyvatele · hluk a jeho dlouhodobý vliv · blikání stínů (stroboskopický efekt) · změna charakteru bydlení · pokles hodnoty nemovitosti · není dostatečně vysvětleno, jak byla stanovena vzdálenost od obytné zástavby 6) Technická a bezpečnostní rizika · odlet ledu z rotorů v zimě · zásah bleskem · požáry zařízení (obtížně zvládnutelné zásahy) · pád částí konstrukce · únik provozních kapalin · šířeni požáru do krajiny · kontaminace půdy a vody Není jasné, kdo nese odpovědnost za škody na zdraví a majetku. 7) Kumulace vlivů · sčítáni hluku, zásahů do krajiny a vizuální zátěže · dopady vÍce elektráren nejsou vyhodnoceny společně · výsledný dopad na životní prostředí i lidi může být výrazně vyšší 8) Rozpor se zákony ČR a EU · správní řád (zákon č. 500/2004 Sb.) · ochrana přírody (zákon č. 114/1992 Sb.) · EIA (zákon č, 100/2001 SE .) · ochrana půdy (zákon č. 334/1992 Sb) · stavební zákon (zákon č. 283/2021 Sb.) · nesplnění podmínek směrnice E U RE D lll (nevhodně zvolená lokalita, nevyřešené dopady) · návrh může zasahovat do práva na příznivé životní prostředí a ochranu zdraví podle Listiny základních lidských práv a svobod (či. 31, či. 35, či. 11) · porušení principu předběžné opatrnosti (ČI. 191 SFEU), návrh je předkládán bez dostatečných podkladů a při existenci důvodných pochybností o jeho dopadech Navržená oblast má zásadní střety s přírodou, krajinou, vodou i životem obyvatel. Tyto problémy nejsou odstraněny, pouze částečně zmirňovány. Návrh nemá dostatečné podklady, neřeší varianty a nehodnotí kumulativní dopady, proto požaduji vyloučeni akcelerační oblasti z návrhu.	**Neakceptováno.** Akcelerační oblasti AOV73 – Jemnice, AOV75 – Jiratice a AOV106 – Dešov byly v průběhu zpracování návrhu zmenšeny oproti původnímu rozsahu. Vymezení akceleračních oblastí proběhlo na základě biologického posouzení konkrétních navrhovaných území podle § 11 odst. 3 resp. 4 zákona č. 249/2025 Sb. (ZOZE), jehož výsledky spolu s výsledky vyhodnocení vlivů na životní prostředí (SEA/VVURÚ, Příloha 5 k Změně č. 2 ÚRP) byly zapracovány do návrhu; oblasti, u nichž autorizované osoby identifikovaly významné negativní nebo kumulativní vlivy, byly ze Změny č. 2 ÚRP vyloučeny (odůvodnění Změny č. 2 ÚRP, odst. 32). Pro výběr ploch akceleračních oblastí byla využita mapa citlivosti ptáků vůči VTE zpracovaná Českou společností ornitologickou; území s extrémním a vysokým kolizním rizikem do akceleračních oblastí zahrnuta nebyla. Pro každou akcelerační oblast bylo zpracováno biologické posouzení, jehož výsledky byly zapracovány do podmínek územních opatření (ochrana biotopů, biologický dozor, monitoring mortality ptáků, detekční systémy, selektivní odstávky). Nebyly identifikovány významné negativní vlivy, které by bránily vymezení akceleračních oblastí. Akcelerační oblasti jsou vymezeny mimo nadregionální a regionální biocentra; územní opatření vylučují zásah do prvků lokálního ÚSES a všech biokoridorů, s výjimkou nezbytného křížení liniové dopravní a technické infrastruktury. Záměry v akceleračních oblastech podléhají posouzení vlivů dle § 11 ZOZE v rámci jednotného environmentálního stanoviska; EIA dle zákona č. 100/2001 Sb. se pro záměry ve vymezených akceleračních oblastech nebude opakovaně vyhotovovat v rámci stavebního řízení (§ 11 odst. 5 ZOZE). Konkrétní záměry se nadále povolují v souladu se stavebním zákonem za podmínek stanovených v územním opatření. Obavy z hluku a stroboskopického efektu jsou řešeny povinností zpracovat ke každému záměru VTE hlukovou studii a studii minimalizace shadow flicker efektu; zákonné hygienické limity musí záměry splnit v navazujícím stavebním řízení. Minimální vzdálenost 500 m od obytné zástavby sídel snižuje rizika pro obyvatele. Konkrétní bezpečnostní podmínky (odlet námrazy, požár, pád konstrukce) jsou stanovovány stavebním úřadem v rámci povolování záměru. Výstavba a provoz VTE nejsou spojeny s emisemi zdravotně závadných látek v relevantních koncentracích.

Poř. č.	Připomínkové místo	Číslo jednací	Článek	AO	Připomínka	Vyhodnocení
						Posouzení kumulativních vlivů na životní prostředí a veřejné zdraví proběhlo v rámci VVURÚ na úrovni koncepce, a to jak pro každou akcelerační oblast individuálně (karty AO, příloha č. 2 SEA), tak pro Změnu č. 2 ÚRP jako celek. Územní opatření pro VTE ukládají povinnost vypracovat hlukovou studii zahrnující všechny stávající zdroje hluku v dotčeném území. Variantní řešení nejsou relevantním územně plánovacím nástrojem pro vymezování lokalit pro OZE. Ustanovení § 4 odst. 3 ZOZE a čl. 15c směrnice RED III sice upřednostňují brownfieldy a degradované plochy, avšak nevylučují vymezení akcelerační oblasti na jiných pozemcích; vymezení výhradně na degradovaných plochách nebylo s ohledem na prostorové nároky technologie větrných elektráren proveditelné. Zákon č. 334/1992 Sb., o ochraně ZPF, se na záměry v akceleračních oblastech vztahuje v plném rozsahu; vymezení AO v ÚRP nenahrazuje souhlas orgánu ochrany ZPF. Vliv na vodní režim a podzemní vody bude předmětem podrobného posouzení v navazujícím řízení. Výsledky posouzení krajinného rázu v rámci VVURÚ vedly k zcela vypuštění 16 původně uvažovaných akceleračních oblastí a ke snížení limitu maximální výšky elektráren u 48 z 80 zbývajících oblastí pro VTE. Návrh Změny č. 2 ÚRP byl připraven v souladu s platnou legislativou ČR a EU, včetně zákona č. 249/2025 Sb. (ZOZE), směrnice RED III a Listiny základních práv a svobod; vymezení akceleračních oblastí a podmínky v územních opatřeních jsou stanoveny na základě zákona a v jeho mezích.
6849.	Tereza Týmová	MMR-43489-2026-81	99czz 99czza 99czzb 99czzza	AOV73 AOV74 AOV75 AOV106	I. Úvod V souladu s možnosti uplatnit připomínky k návrhu Změny č. 2 Územního rozvojového plánu ČR (ÚRP ČR) podávám připomínku k vymezeni akcelerační oblasti pro rozvoj výroby energie z větrné energie a rozvoj výroby energie z energie slunečního záření. Vymezeni území dotčeného připomínkami: Obec Knínice, katastrální území Knínice, kraj Vysočina Územní opatřeni k AOV73, AOV74, AOV75, AOV106 a současně na širší území, které múZe být nav"ženým řešen'm přímo či nepřímo ovlivněno. "Připomínku podávám: ® jako osoba žijící v dotčeném území ® jako vlastník nermvitosti v dotčeném území ® jako osoba, která může být dotčena dopady návrhu (např. z hlediska krajiny, životního prostředí či kvality života) CI hospodařím na půdě Jedná se o území s významnýni krajinnými, přlrodními a obytnými hodnotami, které nejsou návrhem dostatéčně respektovány. Dopad návrhu na mou osobu spočiyá v tom, že: 1. § 4 odst. 3) zákona 249Í2025 Sb, definuje upřednostňované typy ploch pro akcelerační zóny. V zadáni změny Č.2 NRP pKjžadavek na tvůrce není uveden. V samotné vyhlášce a jejich podpůrných dokumentech tento zákonný požadavek tvůrci změny Č.2 nenaplnili. Z těchto důvodů mám za to, že vyhláška není v souladu se zákonem a měla by být zrušena nebo vyp,racována znovu v souladu s platnými zákony. 2. Mám strach o výrazný propad tržní ceny mých nemovitosti z důvodu jejich umístěni blízko VE. 3. Mám obavy, že mi banka nebude chtít financovat stavbu nového domu. 4. žiji v malebné minimálně industrializované krajině a připadnou výstavbou větrných elektráren (VE), kterou by umožnila tato vyhláška by byla nenávratně zničena. 5. Mám obavy z přílišného hluku VE a negativního dopadu na mně a mé blízké. 6. Mám velké obavy o bezpečnost, protože v dané lokalitě pravidelně nastávají velké dlouhodobé námrazy a z vrtuli VE buqou odletovat její velké uvolněné kusy 7. Chovám drobné domácí zvířectvo a mám obavy o jejich zdraví. 8. Mám obavy z negativního'vlivu VE na flóru a faunu, -tato oblast byla v nedávné době postižena jednou z nejintenzivnějších kůrovcových kapacit, která krajinu už tak výrazně poznamenala 9. Mám obavy z negativního vlivu VE na podzemní vodu . 1 I " 0 .. S návrhem	**Neakceptováno.** Akcelerační oblasti AOV73 – Jemnice, AOV75 – Jiratice a AOV106 – Dešov byly v průběhu zpracování návrhu zmenšeny oproti původnímu rozsahu. Vymezení akceleračních oblastí proběhlo na základě biologického posouzení konkrétních navrhovaných území podle § 11 odst. 3 resp. 4 zákona č. 249/2025 Sb. (ZOZE), jehož výsledky spolu s výsledky vyhodnocení vlivů na životní prostředí (SEA/VVURÚ, Příloha 5 k Změně č. 2 ÚRP) byly zapracovány do návrhu; oblasti, u nichž autorizované osoby identifikovaly významné negativní nebo kumulativní vlivy, byly ze Změny č. 2 ÚRP vyloučeny (odůvodnění Změny č. 2 ÚRP, odst. 32). Pro výběr ploch akceleračních oblastí byla využita mapa citlivosti ptáků vůči VTE zpracovaná Českou společností ornitologickou; území s extrémním a vysokým kolizním rizikem do akceleračních oblastí zahrnuta nebyla. Pro každou akcelerační oblast bylo zpracováno biologické posouzení, jehož výsledky byly zapracovány do podmínek územních opatření (ochrana biotopů, biologický dozor, monitoring mortality ptáků, detekční systémy, selektivní odstávky). Nebyly identifikovány významné negativní vlivy, které by bránily vymezení akceleračních oblastí. Akcelerační oblasti jsou vymezeny mimo nadregionální a

Poř. č.	Připomínkové místo	Číslo jednací	Článek	AO	Připomínka	Vyhodnocení
					týkajícím se Územního opatření k AOV74 nesouhlasím a požaduji jeho vyřazeni nebo zásadní přepracováni, neboť vykazuje závažné nedostatky z hlediska zákonnosti, ochrany životního prostředí i dopadů na obyvatele v dané oblasti. II. Zákonnost a nesoulad s právními předpisy ČR l) Rozpor se zákonem č. 500/2004 Sb., správní řád > § 3 - nebyl zjištěn stav bez důvodných pochybnosti > § 68 - nedostatečné odůvodněni Návrh je nepřezkoumatelný, protože neobsahuje konkrétní podklady pro dané území. 2) Rozpor se zákonem č. 100/2001 Sb. (E|A/SEA), chybí posouzeni: > kumulativních vlivů > variantního řešeni > konkrétních dopadů na území Dokumentace SEA je neúplná a věcně nedostatečná. 3) Rozpor se zákonem č. 114/1992 Sb. (ochrana přírody a krajiny) > ohroženi krajinného rázu (§ 12) > narušení ekologické stability > zásah do biotopů a migračních tras 4) RQzpor se stavebním zákonem > § 18 a § 19 - ochrana hodnot území > požadavek na udržitelný rozvoj Ňaavrh představuje industrializaci volné krajiny bez dostatečného odůvodněni III. Nesoulad s právem Evropské unie . l) Směrnice o ptácích (2009/147/ES) a o stanovištích (92/43/EHS) > nelze vyloučit negativní vliv na chráněné druhy > chybí dostatečné biologické podklady Rozpor s požadavkem vyloučeni významného vlivu. 2) Směrnice EIA (2011/92/EU) > nedostatečné zapojení veřejnosti > nedostatečné vyhodnoceni vlivů 3) Směrnice RED III (2023/2413) nebyla doložena priorita využiti: > zastavěných ploch > brownfieldů > technicky narušených území Vymezeni ve volné krajině je v rozporu s principem minimalizace dopadů. 4) Princip předběžné opatrnosti (ČI. 191 SFEU) Politika Unie v oblasti životního prostředí přispívá k sledováni následujících cilů: - zachováni, ochrana a zlepšováni kvality životního prostředí, - ochrana lidského zdraví, - uvážlivé a racionální využíváni přírodních zdrojů, 5) Evropská úmluva o krajině (European Landscape Convention), ETS No. 176 > nedostatečná ochrana krajiny jako základní složky životního prostředí > ignorováni charakteru území > nedostatečné zapojeni veřejnosti do rozhodováni o zásazích do krajiny 6) Aarhuská úmluva (Convention on Access to Information, Public Participation in Decision-making and Access to Justice in Environmental Matters), 1998 > omezeni práva veřejnosti na infořmace > omezení účasti veřejnosti na rozhodovacích procesech (pouze formální zapojeni) > omezeni práva veřejnosti na přistup k právní ochraně v záležitostech životního prostředí IV. Ne¢ostatk'y SEA a podkladů > absence terénních biologických průzkumů > práce pouze s mapovými podklady (nedostatečné) > chybí reálná data o výskytu druhů > vaňantni řešeni > posouzeni vlivu na zdraví Bez těchto podkladů nelze učinit kvalifikovaný závěr. V. Narušeni krajiny a životního prostředí Navržené řešeni povede k: > zásadní změně krajinného rázu > narušeni horizontů a dálkových pohledů > vzniku bariér v krajině > narušeni ekologické konektivity > znehodnocení zemědělské půdy > zničeni migračních tras živočichů výška staveb (180 m a výšši) znamená nadregionální dopad. VI. Dopady na obyvatele Návrh nedostatečně řeší negativní vliv na: > hluk a nízkofrekvenční hluk > stroboskopický efekt · > světelné zatíženi > kvalitu bydlení > hodnotu nemovitosti Tyto vlivy nejsou řádně vyhodnoceny. VII. Kurňulativni a systémové dopaQy Není řešeno: > souběžné pÚsobeni vÍce projektů > cAkové zatíženi území > únosnost krajiny Hrozí nevratná degradace území VIII. A|?sence variantního řešeni Není doloženo, že byly posuzovány jiné lokality a méně konfliktní varianty, jedná se o porušení základního principu plánováni. Nebyla rovněž posouzena tzv. nulová varianta (varianta O), tedy stav území před realizaci záměru, což znemožňuje objektivní hodnoceni dopadů. IX. VYloučeni EIA a nedQstatečné posouzeni vlivů Navržené vymezení akceleračních oblasti má zásadní dopad i z hlediska následného povolováni záměrů, neboť" v těchto oblastech dochází k omezeni, resp. vyloučeni standardního posuzováni vlivů na životní prostředí (EIA). O to vyšší nároky musí být kladeny na kvalitu, úplnost a konkrétnost podkladů a vyhodnoceni vlivů na životní prostředí již na úrovni tohoto návrhu, nebot' územní opatřeni dle ZOZE nemůže plnohodnotně nahradit individuální posouzeni konkrétních záměrů. Předložený návrh však tyto požadavky nenaplňuje, zejména postrádá dostatečné vyhodnoceni konkrétních lokálních dopadů, kumulativních vlivů vÍce záměrů v území a jejich dopadů na krajinný ráz, obytné prostředí a veřejné zdraví.	regionální biocentra; územní opatření vylučují zásah do prvků lokálního ÚSES a všech biokoridorů, s výjimkou nezbytného křížení liniové dopravní a technické infrastruktury. Záměry v akceleračních oblastech podléhají posouzení vlivů dle § 11 ZOZE v rámci jednotného environmentálního stanoviska; EIA dle zákona č. 100/2001 Sb. se pro záměry ve vymezených akceleračních oblastech nebude opakovaně vyhotovovat v rámci stavebního řízení (§ 11 odst. 5 ZOZE). Konkrétní záměry se nadále povolují v souladu se stavebním zákonem za podmínek stanovených v územním opatření. Obavy z hluku a stroboskopického efektu jsou řešeny povinností zpracovat ke každému záměru VTE hlukovou studii a studii minimalizace shadow flicker efektu; zákonné hygienické limity musí záměry splnit v navazujícím stavebním řízení. Minimální vzdálenost 500 m od obytné zástavby sídel snižuje rizika pro obyvatele. Konkrétní bezpečnostní podmínky (odlet námrazy, pád konstrukce) jsou stanovovány stavebním úřadem v rámci povolování záměru. Vliv na vodní režim a podzemní vody bude předmětem podrobného posouzení v navazujícím řízení. Zákon č. 334/1992 Sb., o ochraně ZPF, se na záměry v akceleračních oblastech vztahuje v plném rozsahu; vymezení AO v ÚRP nenahrazuje souhlas orgánu ochrany ZPF. Posouzení kumulativních vlivů na životní prostředí a veřejné zdraví proběhlo v rámci VVURÚ na úrovni koncepce, a to jak pro každou akcelerační oblast individuálně (karty AO, příloha č. 2 SEA), tak pro Změnu č. 2 ÚRP jako celek. Variantní řešení nejsou relevantním územně plánovacím nástrojem pro vymezování lokalit pro OZE. Ustanovení § 4 odst. 3 ZOZE a čl. 15c směrnice RED III sice upřednostňují brownfieldy a degradované plochy, avšak nevylučují vymezení akcelerační oblasti na jiných pozemcích; vymezení výhradně na degradovaných plochách nebylo s ohledem na prostorové nároky technologie větrných elektráren proveditelné. Výsledky posouzení krajinného rázu v rámci VVURÚ vedly k zcela vypuštění 16 původně uvažovaných akceleračních oblastí a ke snížení limitu maximální výšky elektráren u 48 z 80 zbývajících oblastí pro VTE. Návrh Změny č. 2 ÚRP byl připraven v souladu s platnou legislativou ČR a EU, včetně zákona č. 249/2025 Sb. (ZOZE), směrnice RED III a Listiny základních práv a svobod; vymezení akceleračních oblastí a podmínky v územních opatřeních jsou stanoveny na základě zákona a v jeho mezích. Vymezení AO nezakládá možnost vyvlastnění ani nezasahuje do práva na nedotknutelnost obydlí.

Poř. č.	Připomínkové místo	Číslo jednací	Článek	AO	Připomínka	Vyhodnocení
					X. Hlavni požadavek Navrhuji: l) Vyřazeni výše uvedené akcelerační oblasti z návrhu nebo 2) Zároveň (pro případ, že nebude tomuto požadavku vyhověno) požaduji, aby návrh změny č. 2 ÚRP ČR nebyl v této části schválen a byl vrácen k zásadnímu přepracováni, a to zejména po doplněni: · posouzení vlivu na lokality Natura 2000 dle čl. 6 odst. 3 směrnice 92/43/EHS · dostatečný biologický průzkumu odpovidajíci metodikám MŽP v různých ročních obdobích · hodnocení vlivu na populace netopýrů · posouzeni kumulativních vlivů v širším území · hodnocení dopadů na krajinný ráz · hodnocení dopadů na využiti nemovitosti vlastníků v dosahu navrhovaných 500 m od obytné zástavby a přímý dopad vymezeni AO na výkon vlastnických práv těchto vlastníků, včetně uvedeni metodiky, podle které se určuje vzdálenost od zastavěného území · zdůvodněni nevyužiti brownfieldů a narušených území uvedených v Národní databázi brownfieldů Do doby doplněni těchto podkladů nelze území považovat za způsobilé pro vymezeni akcelerační oblasti. Podané připomínky jsou blanketní, podatel si vymezuje právo připomínky doplnit ve lhůtě 15 dnů ode dne veřejného projednáni, XI. Závěr Návrh v předložené podobě není dostatečně odůvodněný, není podložen odbornými daty, je v rozporu s právními předpisy ČR i EU a může mit závažné dopady na krajinu, životní prostředí i obyvatele, proto poZaduji především vyřazení Územního opatření k AOV74 z návrhu Změny č. 2 Územního rozvojového plánu Cr. Pro případ, že tomuto požadavku nebude vyhověno, požaduji zásadní přepracování Návrhu Změny č. 2 ÚRP ČR tak, aby byl v souladu s právními předpisy a byly řádně vyhodnoceny jeho dopady. Záciám, aby tato připomínka byla řádně vypořádána v souladu se zákonem a aby bylo uvedeno konkrétní odůvodněni přijatého řešeni.	
6850.	Jaroslava Béliková	MMR-43491-2026-81	99czzy 99czzz	AOV104 AOV105	Text připomínky (stručně uve:1'te, proti čemu konkrétně brojíte - např. vymezení konkrétní akcelerační oblasti, absence yariantniho řešeni, nedostatečné posouzeni kumulativních vlivů apod.): Proti zaneseni Jedinečnost Krkonoš a význam zachováni podkrkonošského krajinného rázu Krkonoše představujív rámci České republikyi střední Evropy mimořádně cenné horské území, jehož hodnota nespoči"á pouze v jednotlivých přírodních fenoménech, ale v jejich vzájemném propojeni s historie ky utvářenou kulturní krajinou. Území Krkonoš je charakteristické výraznou výškovou členitostí, Eohatou škálou vegetačních stupňů, výskytem arkto-alpinské tundry, horských luk, lesů, raše -inišť, mokřadů a giaciálnich či periglaciálnich tvarů reliéfu. UNESCO u Krkonoš/karkonosz' ' zdůrazňuje vysokou biodiverzitu v několika vegetačních stupních, subarktická rašeliniš:ě a dlouhodobé spoluutváření zdejší krajiny lidskou činností. Krkonošský národní park je pro"o nutné chápat nejen jako chráněné úzerMpřírodnI, ale také jako území s mimořádnou krajinnoi_ a kulturně-historickou hodnotou. Oficiální prezentace KRNAP popisuje Krkonoše jako jedineCnou krajinu, jejíž různorodost vznikla spojením v Evropě ojedinělých přírodních poměří a dlouhodobého působení člověka; mezi nejvýznamnější fenomény řadí lesy, kvetoucí louky, mokřady, vodopády a arkto-alpinskou tundru. Ochrana krajinného rázu Krkon 3š není okrajovou estetickou otázkou, ale jedním z podstatných nástrojů ochrany území. Studie krajinného rázu KRNAP vychází z pojetí krajinného rázu jako přírodní, kulturní a historické c_iarakteristiky určitého místa či oblasti a zdůrazňuje ochranu estetické a přírodní hodnoty, kulturních dominant, harmonického měřítka a vztahů v krajině. Zásady péče o KRNAP formulu í jako jeden z cllů zachovánítypického krajinného rázu horské krajiny Krkonoš, tedy pestré mczaiky přírodních, přírodě blízkých a kulturních krajinných týpů, z nichž řada je unikátní v měřítku České republiky i střední Evropy. Současně výslovně uvádějí potřebu uchovat tradiční krkon3šskou krajinu s rozptýlenou zástavbou, doprovodnou zelení a odpovidajicim zpŮsobem obhospodařování, stejně jako krajinný ráz a ekologické funkce zemědělské krajiny v podhůří K-konoš. Podkrkonoší má v tomto systému zvláštnivýznam. Netvoří pouze ,,zázemí" národního parku, ale je přechodovou krajinou, která zprostředkovává vizuální, ekologickou i kulturní návaznost mezi horským masivem Krkonoš a niZe položenou venkovskou krajinou. Ochranné pásmo KRNAP je v zásadách péče popsáno jako území, jehož hodnotou je mimo jiné krajinnýráz nižších a středních poloh Krkonoš, tvořený mozaikm.i sídel, obhospodařovaných ploch a rozptýlené zeleně, včetně menších lesíků, remízků,liniové zeleně a solitérních stromů. Zachování podkrkonošského rázu proto znamená chránit nejen jednotlivé přírodní prvky, ale také celkovou skladbu a měřítko kra lny: otevřené louky, pole, sady, remízky, členité horizonty, tradičnívenkovskou zástavbu a dálkové pohledy na krkonošský masiv. Právětytovztahyvytvářeji charakteristický obraz PodkrkonoSí jako krajiny, v niž se přírodní dominanty	**Akceptováno.** Akcelerační oblast AOV104 – Černý háj byla vypuštěna. Akcelerační oblast AOV105 – Borovnice byla vypuštěna.

Poř. č.	Připomínkové místo	Číslo jednací	Článek	AO	Připomínka	Vyhodnocení
					Krkonoš uplatňují přes kulturně obhospodařovanou venkovskou mozaiku. Zásahy velkého měřítka, zejména nové výškové technické dominanty, je proto nutné posuzovat nejen podle jejich přímého záb:)ru půdy, ale také podle jejich vlivu na vizuálnívztahy, měřítko krajiny, dálkové pohledy a kontinuitu historicky utvářeného krajinného obrazu. Ochranné pásmo národního parku má mimo jiné _ungovat jako nárazníkové územipřed rušivými vlivy z okolí, které by mohly negativně ovlivnit předměty a cíle ochrany KRNAP. Z odborného hlediska lze tedy smrnout, že jedinečnost Krkonoš je tvořena nejen vrcholovými partiemi a přísně chráněnými Eřirodními fenomény, ale také jejich krajinným kontextem. Podkrkonošská krajina je významná právě tím, že uchovává prostorové, vizuální a kulturní předpolí hor. jejizachování je nezbytné pro udrženičitelnosti Krkonoš jako mimořádné přírodní a kulturní dominanty české kraji_iy. HlavnIrozdílv pohledu na Kr·(onoše Bez VTE je pohled vrstvený: v Eopředi louky, sady, zástavba nebo lesní okraj, za nimi podhorské hřbety a vzadu Krkonoše. Čitelnost krajiný stojí na horizontálním vrstvení a na tom, že Krkonoše jsou nejvýraznější dálkovou dcmiinantou. S VTE by se do tohoto horizontálního obrazu vložilvysoký vertikální a pohyblivý prvek. To je pro krajinný ráz zásadní:i když by turbíny nestály přímo na hřebeni Krkonoš, mohly by se v pohledu promítatpřed krkonošskýhor zont,případnědo bočního zorného pole přivyhlídkáchsměrem k horám. Státní odůvodněni zrněny ÚRP obecně uvádí, že kvůli výškové hladině VTE je dopad na krajinný ráz vždy výrazný, protcže jsou viditelné z přilehlých sídeli v dálkových pohledech a proporcemi se významně prop suji do obrazu krajiny. Dopad podle vzdálenosti poz:jrovateie Blízké pohledy, zhruba 0,5-3 ·cm od VTE: zde by VTE pravděpodobně nepůsobily jen jako ,,součást vzdáleného horizonti_", ale jako dominantní technická stavba. Rotor by zabíralvelkou Část zorného pole, pohyb lopatzik by bylvelmi výrazný a měřítko okolních obcí, mezí, stromů a kostelních věží by bylo vizuálně potlačeno. Střední pohledy, zhruba 3-10 km: zde by se VTE staly výraznou součásti panoramatu. je pravděpodobné, že by bylyviditelné z otevřených poloh nad Dolní Kalnou, Čistou u Horek, Horní Kalnou, Bukovinou u Čisté, Borovnicí a Markvarticemi. Nejcitlivější jsou místa, kde se dnes fotografuje nebo vnímá ,,čistý" Mýhled na Krkonoše přes louky a lesní horizont. Dálkové pohledy, nad 10 km: turbiny by už byly menši, ale kvůli výšce až 250 m a pohybu rotorů by mohly zůstat čitelné, zejména za dobré viditelnosti, v zimě a při nízkém slunci. Samotné odůvodnění AOV104/AOV105 i_vádí, že v dálkových pohledech mohou ovlivnit výhled na Krkonoše. Rozdíl mezi AOV104 Černý hái a AOV105 Borovnice AOV104 Černýhaj je potenciálně citlivějšíve vztahu k severním a severovýchodním pohledům, protože leží v prostoru mezi Do_n1 Kalnou, Čistou u Horek, Bukovinou u Čisté, Horní Kalnou a Studencem. Dokumentace 1jvédi, že oblast zasahuje i do Dolní a Horní Kalné a že v dálkových pohledech může ovlivnit výhled na Krkonoše; zároveň je zde uvažovaný maximální instalovaný výkon 45,5 MW, tedy větší pote-íciální rozsah než u AOV105. AOV105 Borovnice by byla citl vá hlavně v jižním a jihovýchodním zázemí Dolní Kalné a Čisté u Horek, směrem k Borovnici, Hcrni Olešnici a Markvarticím. Izde dokumentace uvádí možné ovlivněni výhledu na Krkonoše, ale předpokládaný výkon je 28 MW, tedy menši rozsah než AOV104. Z krajinářského hlediska je nejtětší problém současné působeni obou oblasti. Jedna skupina VTE může být vnímána jako izolovaný zásah; dvě oblasti mohou vytvořit dojem, že podhorský prostor mezi Dolní Kalnou, Čist:ju u Horek a Borovnicí se mění z venkovské krajiny na energetickou krajinu. Nepřipravenost dopravní infrastruktury Současná dopravní infrastruktura v okolí Dolní Kalné je pro běžnou obsluhu území relativně dostačující, ale není připravené jako hotová iogistická infrastruktura pro výstavbu větrných elektráren výškyaž 250 m. Regi3nální přístupexistuje hlavně přes 1/16, ale rozhodujIcl slabinou jsou poslední kilometry: silnice I I.třídy, místní a účelové komunikace, malé křižovatky, průjezdy zástavbou, výškové poměry, Unosnost mostků/propustků a absence přímo navržených vnitroareálových cest ke stožárCm. AOV104 má podle odůvodnění p ochu 472,73 ha, odhadovaný instalovaný výkon 45,5 mw a pracovně bylo prověřeno až 13 věží; AOV105 má 284,84 ha, 28 MW a pracovní počet 8 věži. Obě opatření připouštějívTE do 250 m po horní úvrat'listu rotoru. U AOV104 se v odůvodnění pracuje s běžným průměrem rotoru velké VTE cca 140-160 m, což implikuje lopatky přibližně 70-80 m; právě lopatky a poloměry zatáče< bývají pro dopravu klíčové. Klíčové technické mezery Největší mezera nenivtom, že by u Dolní Kalné nebyla žádná silnice; problém je v poslední míli a geometrii. U velkých vte nejso~i rozhodující jen šířky vozovek, ale hlavně délka lopatek, výška věžových segmentů, hmotnost gondoly a poloměry zatáček. NREL shrnuje, že pro gondoly je hlavní problém hmotnost, u věžových dílů výšková omezeni mostů/tunelů a u lopatek rozměry a poloměry zatáček. Další limit je environmentálně-p"ostorový: opatření pro aov104/aov105 dovoluji nezbytná	

Poř. č.	Připomínkové místo	Číslo jednací	Článek	AO	Připomínka	Vyhodnocení
					křiženiliniové dopravní a technic<é infrastruktury s vodními toky či biokoridory, ale obecně ukládají držet záměry a souvisejíc í infrastrukturu mimo mokřady, prameniště, vodní plochy/toky a mimo prvky ÚSES. To ztěžuje jednoduché ,,narovnání" nebo nové vedení cest přes citlivé části krajiny. Příprava cest pro stavbu takto ob"ovského měřítka by nenávratně poškodila krajinu podkrkonoší. Příprava koridorů pro výstavbu by vedla k významným úpravám stávajících komunikaci (posouzení jednotlivých propustků, mostků i mostů, vyhodnoceni jednotlivých komunikaci a poloměrů pro přepravu lopatek) a zároveň by bylo potřeba vybudovat nové servisní a montážní komunikace poblíž oElastíi v samotných akceleračních oblastech.	
6851.	Bc. Kateřina Jarošová	MMR-43492-2026-81	99cze	AOV51	I. Předmět připomínek PŘIPOMÍNKY K - NÁVRHU ZMĚNY Č. 2 ÚZEMNÍHO ROZVOJOVÉHO PLÁNU ČR (ÚRP ČR) - VYHODNOCENÍ VLIVŮ NÁVRHU ZMĚNY Č. 2 ÚRP NA UDRŽITELNÝ ROZVOJ ÚZEMÍ (SEA) - NÁVRHŮM JEDNOTLIVÝCH ÚZEMNÍCH OPATŘENÍ PRO AKCELERAČNÍ OBLASTI (AO) VYMEZENÝM V NÁVRHU ZMĚNY Č. 2 ÚRP II. Odůvodnění aktivní legitimace a smyslu podávané připomínky Jako občan České republiky využívám svého zákonného práva uplatnit věcnou připomínku k návrhu Změny č. 2 Územního rozvojového plánu ČR a všech jeho částí. Tuto připomínku podávám z důvodu přímého ohrožení veřejného zájmu, ochrany zdraví obyvatel a dlouhodobé stability naší země. Považuji za nepřípustné, aby byla česká krajina, zemědělská půda a ekosystémy obětovány krátkodobým finančním zájmům úzké skupiny investorů pod záminkou energetické transformace. Svou připomínku vznáším jako ochranu základních principů suverenity státu a zachování kvality života pro budoucí generace. Současně upozorňuji na kritické bezpečnostní riziko, které vymezení těchto oblastí přináší: masivní instalace VTE a FVE zvyšuje naši závislost na zemním plynu jako nezbytném záložním zdroji pro pokrytí nestability těchto zdrojů. Dále existuje reálné riziko ohrožení suverenity státu skrze technologickou zranitelnost, neboť výrobci VTE a FVE disponují systémy pro vzdálenou správu, což umožňuje třetím stranám potenciální manipulaci s našimi energetickými zdroji. Považuji za zcela nepochopitelné, že veřejní činitelé v rámci plánování takto zásadně ohrožují energetickou bezpečnost státu, a požaduji, aby se z těchto kroků zodpovídali. Svou připomínku vznáším jako ochranu základních principů suverenity státu a zachování kvality života pro budoucí generace. III. Předmět připomínek a vymezení dotčeného území Tímto podáváme připomínky k návrhu vymezení akceleračních oblastí pro větrné elektrárny (VTE). Na základě níže uvedených argumentů nesouhlasíme s návrhem Změny č. 2 ÚRP ČR, Vyhodnocením vlivů návrhu Změny č. 2 ÚRP na udržitelný rozvoj území (SEA) ani s návrhem územního opatření pro akcelerační oblast (AO) vymezenou v tomto návrhu. Veškeré následně uvedené připomínky se vztahují současně ke všem výše uvedeným projednávaným částem veřejné vyhlášky. Předmětem připomínek je akcelerační oblast (AO) AOV51 (Řenče). Návrh zasahuje do území obcí a katastrálních území uvedených v následujícím přehledu: Obec Katastrální území Kraj Skašov k.ú. Skašov Plzeňský Řenče k.ú. Řenče Plzeňský Řenče k.ú. Libákovice Plzeňský Řenče k.ú. Ptenín Plzeňský Řenče k.ú. Soběkury Plzeňský Řenče k.ú. Vodokrty Plzeňský Letiny k.ú. Letiny Plzeňský Letiny k.ú. Březí u Letin Plzeňský Letiny k.ú. Chocenický Újezd Plzeňský Letiny k.ú. Kotousov Plzeňský Letiny k.ú. Svárkov Plzeňský Dolce k.ú. Dolce u Přeštic Plzeňský Horšice k.ú. Horšice Plzeňský Horšice k.ú. Mířovice Plzeňský Horšice k.ú. Újezd u Přeštic Plzeňský Únětice k.ú. Únětice u Blovic Plzeňský Žinkovy k.ú. Žinkovy Plzeňský Žinkovy k.ú. Březí u Žinkov Plzeňský Žinkovy k.ú. Čepinec Plzeňský	**Neakceptováno.** Vymezení akcelerační oblasti AOV51 – Řenče proběhlo na základě biologického posouzení konkrétních navrhovaných území podle § 11 odst. 3 resp. 4 zákona č. 249/2025 Sb. (ZOZE), jehož výsledky spolu s výsledky vyhodnocení vlivů na životní prostředí (SEA/VVURÚ, Příloha 5 k Změně č. 2 ÚRP) byly zapracovány do návrhu; oblasti, u nichž autorizované osoby identifikovaly významné negativní nebo kumulativní vlivy, byly ze Změny č. 2 ÚRP vyloučeny (odůvodnění Změny č. 2 ÚRP, odst. 32). Pro výběr ploch akceleračních oblastí byla využita mapa citlivosti ptáků vůči VTE zpracovaná Českou společností ornitologickou; území s extrémním a vysokým kolizním rizikem do akceleračních oblastí zahrnuta nebyla. Pro každou akcelerační oblast bylo zpracováno biologické posouzení, jehož výsledky byly zapracovány do podmínek územních opatření (ochrana biotopů, biologický dozor, monitoring mortality ptáků, detekční systémy, selektivní odstávky). Nebyly identifikovány významné negativní vlivy, které by bránily vymezení akcelerační oblasti AOV51. Záměry v akceleračních oblastech podléhají posouzení vlivů dle § 11 ZOZE v rámci jednotného environmentálního stanoviska; EIA dle zákona č. 100/2001 Sb. se pro záměry ve vymezených akceleračních oblastech nebude opakovaně vyhotovovat v rámci stavebního řízení (§ 11 odst. 5 ZOZE). Konkrétní záměry se nadále povolují v souladu se stavebním zákonem za podmínek stanovených v územním opatření. Obavy z hluku a dopadů na pohodu bydlení jsou řešeny povinností zpracovat ke každému záměru VTE hlukovou studii; zákonné hygienické limity musí záměry splnit v navazujícím stavebním řízení. Minimální vzdálenost 500 m od obytné zástavby sídel snižuje rizika pro obyvatele. Konkrétní bezpečnostní podmínky jsou stanovovány stavebním úřadem v rámci povolování záměru. Zákon č. 334/1992 Sb., o ochraně ZPF, se na záměry v akceleračních oblastech vztahuje v plném rozsahu; vymezení AO v ÚRP nenahrazuje souhlas orgánu ochrany ZPF. Posouzení kumulativních vlivů na životní prostředí a veřejné zdraví proběhlo v rámci VVURÚ na úrovni koncepce, a to jak pro každou akcelerační oblast individuálně (karty AO, příloha č. 2 SEA), tak pro Změnu č. 2 ÚRP jako celek. Variantní řešení nejsou relevantním územně plánovacím nástrojem pro vymezování lokalit pro OZE. Ustanovení § 4 odst. 3 ZOZE a čl. 15c směrnice

Poř. č.	Připomínkové místo	Číslo jednací	Článek	AO	Připomínka	Vyhodnocení
					<table><tr><th>Obec</th><th>Katastrální území</th><th>Kraj</th></tr><tr><td>Skašov</td><td>k.ú. Skašov</td><td>Plzeňský</td></tr><tr><td>Řenče</td><td>k.ú. Řenče</td><td>Plzeňský</td></tr><tr><td>Řenče</td><td>k.ú. Libákovice</td><td>Plzeňský</td></tr><tr><td>Řenče</td><td>k.ú. Ptenín</td><td>Plzeňský</td></tr><tr><td>Řenče</td><td>k.ú. Soběkury</td><td>Plzeňský</td></tr><tr><td>Řenče</td><td>k.ú. Vodokrty</td><td>Plzeňský</td></tr><tr><td>Letiny</td><td>k.ú. Letiny</td><td>Plzeňský</td></tr><tr><td>Letiny</td><td>k.ú. Březí u Letin</td><td>Plzeňský</td></tr><tr><td>Letiny</td><td>k.ú. Chocenický Újezd</td><td>Plzeňský</td></tr><tr><td>Letiny</td><td>k.ú. Kotousov</td><td>Plzeňský</td></tr><tr><td>Letiny</td><td>k.ú. Svárkov</td><td>Plzeňský</td></tr><tr><td>Dolce</td><td>k.ú. Dolce u Přeštic</td><td>Plzeňský</td></tr><tr><td>Horšice</td><td>k.ú. Horšice</td><td>Plzeňský</td></tr><tr><td>Horšice</td><td>k.ú. Mířovice</td><td>Plzeňský</td></tr><tr><td>Horšice</td><td>k.ú. Újezd u Přeštic</td><td>Plzeňský</td></tr><tr><td>Únětice</td><td>k.ú. Únětice u Blovic</td><td>Plzeňský</td></tr><tr><td>Žinkovy</td><td>k.ú. Žinkovy</td><td>Plzeňský</td></tr><tr><td>Žinkovy</td><td>k.ú. Březí u Žinkov</td><td>Plzeňský</td></tr><tr><td>Žinkovy</td><td>k.ú. Čepinec</td><td>Plzeňský</td></tr></table> IV. Ústavně-právní připomínky 1. Porušení Ústavního zákona č. 1/1993 Sb., tj. Ústavy České republiky, v těchto částech a) Porušení Čl. 7: Stát dbá o šetrné využívání přírodních zdrojů a ochranu přírodního bohatství. Stát tím, že by povolil realizovat podobné dílo, by nedbal o šetrné využívání přírodních zdrojů a ochranu přírodního bohatství, tj. připustil by zasáhnout do krajiny natrvalo tak, že by ji regionálně zcela narušil a zničil. Tím by porušil daný článek Ústavy ČR. b) Porušení Čl. 8: Zaručuje se samospráva územních samosprávných celků. Porušení Čl. 101, odst.1: Obec je samostatně spravována zastupitelstvem. Tím, že se připustilo přijetí akceleračních zón, připustil se protiprávní zásah do územních plánů, které jsou výsostným právem obcí jako jednotek územních samospráv. Podobným způsobem stát není oprávněn, a to ani zákonodárnou cestou, zasahovat do vyhrazené pravomoci obcí. Schvalování územního plánu je proces v kompetenci zastupitelstva obce, které rozhoduje o jeho pořízení, zadání i finálním vydání. Přijetím akceleračních zón došlo k protiústavnímu zásahu do práva na samosprávu, a pokud by došlo k povolení větrné elektrárny na základě tohoto právního předpisu, jedná se o právní předpis protiústavní. Navrhuje se: Vzhledem k protiústavnosti návrhu jej požaduji stáhnout z projednávání a vrátit k zásadnímu přepracování tak, aby plně respektoval ústavně zaručené právo obcí na samosprávu a zákonnou povinnost státu chránit přírodní bohatství. 2. Porušení Ústavního zákon č. 2/1993 Sb. ve znění ústavního zákona č. 162/1998 Sb. a ústavního zákona č. 295/2021 Sb., Listina základní práv a svobod a) Porušení Čl. 4, odst. 3: Zákonná omezení základních práv a svobod musí platit stejně pro všechny případy, které splňují stanovené podmínky. Porušení Čl. 4, odst. 4: Při používání ustanovení o mezích základních práv a svobod musí být šetřeno jejich podstaty a smyslu. Taková omezení nesmějí být zneužívána k jiným účelům, než pro které byla stanovena. Přijetí aplikace akceleračních zón došlo k zásadnímu narušení principu rovnosti, když pro vybrané typy staveb, zde větrných a fotovoltaických elektráren, byly jedny subjekty práva zvýhodněny (investoři), a jiné subjekty práva, vlastníci nemovitostí, znevýhodněni. Investoři větrných elektráren byli zvýhodnění (nedůvodně preferováni) ve stavebním řízení, zatímco investoři jiných staveb nikoli, a účastníci řízení staveb větrných elektráren, kteří jimi jsou	RED III sice upřednostňují brownfieldy a degradované plochy, avšak nevylučují vymezení akcelerační oblasti na jiných pozemcích; vymezení výhradně na degradovaných plochách nebylo s ohledem na prostorové nároky technologie větrných elektráren proveditelné. Výsledky posouzení krajinného rázu v rámci VVURÚ vedly k zcela vypuštění 16 původně uvažovaných akceleračních oblastí a ke snížení limitu maximální výšky elektráren u 48 z 80 zbývajících oblastí pro VTE. Územní plánování na celostátní úrovni je výkonem státní správy; jeho výsledky nepodléhají schválení orgány územních samosprávných celků. Návrh Změny č. 2 ÚRP byl připraven v souladu s platnou legislativou ČR a EU, včetně zákona č. 249/2025 Sb. (ZOZE), směrnice RED III a Listiny základních práv a svobod; vymezení akceleračních oblastí a podmínky v územních opatřeních jsou stanoveny na základě zákona a v jeho mezích. Vymezení AO nezakládá možnost vyvlastnění ani nezasahuje do práva na nedotknutelnost obydlí.

Poř. č.	Připomínkové místo	Číslo jednací	Článek	AO	Připomínka	Vyhodnocení
					hrubě zasahováni, jsou výrazně zasaženi do svých vlastnických práv s výrazně omezenými procesními právy. Není zde splněna ani případná podmínka veřejného zájmu, když dané stavby větrných elektráren jsou stavbami objektivně negativně zasahujícími svým vlivem do života lidí v jejich okolí, počínaje zásahy do zdraví a konče kvalitou života. Pokud je cílem zasahovat stavbami větrných elektráren tak hrubě do kvalita života lidí a životního prostředí, a dokonce se kvůli tomu protekčně preferují konkrétní typy investorů, dochází k zásadnímu narušování ústavního pořádku, a to uvedených dvou článků Listiny základních práv a svobod. Článkem 4, odst.3 dochází k nedůvodnému protekčnímu preferování správního řízení konkrétních investorů s cílem dosažení jejich zisku, a to za porušení čl.4, odst.4, kdy je hrubě zasahováno do práv vlastníků v daném regionu, tedy za rezignace za šetření podstaty a smyslu našich práv. Stavbou daných větrných elektráren se výrazně omezují naše základní vlastnická práva, a zasahuje se současně trvale do našeho práva na život (na zdraví). b) Porušení Čl. 6, odst. 1: Každý má právo na život. Porušení Čl. 11, odst. 1: Každý má právo vlastnit majetek. Vlastnické právo všech vlastníků má stejný zákonný obsah a ochranu. Porušení Čl. 11, odst. 3: Vlastnictví zavazuje. Nesmí být zneužito na újmu práv druhých anebo v rozporu se zákonem chráněnými obecnými zájmy. Jeho výkon nesmí poškozovat lidské zdraví, přírodu a životní prostředí nad míru stanovenou zákonem. Realizací daného záměru výstavby větrných elektráren za daných podmínek by došlo dále k porušení našeho práva na život, když by byl ohrožen dopady vlivu provozování daných elektráren, včetně možných námraz a přímého ohrožené zdraví. To je již dokázáno vědeckými studiemi. Vlastnické právo má mít stejnou ochranu; vlastnické právo vlastníků pozemků, na kterých má být prováděna procesně „protekční“ výstavba větrných elektráren, je preferováno před vlastnictvím vlastníků pozemků, na kterých je provedeno obydlí. Rovněž hrubě je porušován čl. 11, odst.3, když vlastnické právo vlastníků pozemků, na kterých chtějí investoři realizovat větrné elektrárny, je zneužíváno vůči vlastníkům druhých, tedy nám, a výkon vlastnického práva tím, že na pozemcích bude realizována větrná elektrárna, bude poškozovat lidské zdraví, přírodu a životní prostředí nad míru stanovenou zákonem. Výhrady, které byly vůči výstavbě větrných elektráren vzneseny, nikdo nevyvrátil, naopak, jsou v Evropě potvrzovány. c) Porušení Čl. 12, odst.1, věta první: Obydlí je nedotknutelné. Realizací daného záměru výstavby větrných elektráren za daných podmínek je hrubě narušováno naše právo na nedotknutelnost obydlí. Podoba a projevy provozu daných staveb de facto naše obydlí trvale, tj. navždy ničí. Navrhuje se: Celý návrh vymezení akceleračních oblastí z důvodu rozporu s ústavním pořádkem ČR (zejména Listinou základních práv a svobod) stáhnout z projednávání a vrátit k zásadnímu přepracování tak, aby byla plně zajištěna ochrana zdraví, vlastnických práv a nedotknutelnosti obydlí dotčených obyvatel. 3. Porušení práva na informace o životním prostředí Pořizovatel návrhu Změny č. 2 ÚRP a Vláda ČR porušili právo občanů ČR na úplné a pravdivé informace o stavu životního prostředí. Toto právo je garantováno zákonem č. 123/1998 Sb. a Aarhuskou úmluvou. Stát je povinen informovat veřejnost o všech aspektech strategických rozhodnutí, která zasahují do základních práv. Zamlčování negativních vlivů (včetně emisí záření, rizik pro IZS či faktické energetické bilance) v procesu přípravy akceleračních oblastí znemožňuje informovanou účast veřejnosti. Strategické rozhodnutí učiněné v informačním vakuu je z pohledu ústavního pořádku nepřezkoumatelné a nezákonné. Navrhuje se: Vzhledem k porušení povinnosti poskytnout veřejnosti úplné informace o dopadech záměru požaduji návrh stáhnout z projednávání a vrátit k zásadnímu přepracování, a to do doby, než bude zpracována a zveřejněna transparentní a úplná analýza všech vlivů na životní prostředí a veřejné zdraví. 4. Procesně využíváme rovněž Občanského zákoníku č. č. 89/2012 Sb. § 1042: Vlastník se může domáhat ochrany proti každému, kdo neprávem do jeho vlastnického práva zasahuje nebo je ruší jinak než tím, že mu věc zadržuje. Realizaci těchto připomínek a veškerých dalších výhrad realizujeme své ústavně chráněné právo, a to s využití citovaného ustanovení občanského zákoníku, když realizaci danou stavbu bychom chápali jako výrazný, trvalý a neodstranitelný zásah a	

Poř. č.	Připomínkové místo	Číslo jednací	Článek	AO	Připomínka	Vyhodnocení
					rušení našeho vlastnického práva, za současného vážného narušování našeho zdraví a kvality života, a to bez relevantních a jakkoli ospravedlnitelných důvodů s výjimkou zisku soukromých investorů. Navrhuje se: Vzhledem k tomu, že vymezení akceleračních oblastí představuje hrozbu neoprávněného a neodstranitelného zásahu do vlastnických práv obyvatel, požaduji návrh stáhnout a vrátit k přepracování tak, aby nedocházelo k narušování vlastnického práva dle § 1042 občanského zákoníku, které je v daném případě upřednostňováno pouze ve prospěch zisku soukromých investorů na úkor zdraví a kvality života dotčených osob. 5. Rozpor se zákonem č. 500/2004 Sb., správní řád a) Porušení § 3 správního řádu (zásada materiální pravdy): Pořizovatel v rozporu s tímto ustanovením nezjistil skutkový stav tak, aby o něm nebyly důvodné pochybnosti. Návrh se opírá o paušální předpoklady bez hlubší vazby na specifika dotčených území, čímž dochází k zásadnímu zanedbání povinnosti správního orgánu vyjít ze spolehlivě zjištěného stavu. b) Porušení § 68 správního řádu (nedostatečné odůvodnění): Návrh je z hlediska zákona nepřezkoumatelný, neboť předložená dokumentace (včetně mapových podkladů a karet AO) vykazuje pouze administrativní vymezení ploch, nikoliv věcné odůvodnění jejich výběru v kontextu konkrétního území. Odůvodnění postrádá individuální úvahy správního orgánu, kterými se řídil při posuzování vhodnosti těchto ploch, a zcela v něm absentuje vypořádání s fakty, která jsou pro dané území podstatná (zejména střety s jinými veřejnými zájmy). Samotná existence mapy nebo technické karty nezakládá zákonné odůvodnění, pokud tato neobsahuje zdůvodnění „proč právě zde“ a „proč při zohlednění těchto konkrétních rizik“. Návrh se tak omezuje na deklaraci záměru, nikoliv na řádné správní odůvodnění jeho nezbytnosti a souladu s veřejnými zájmy v dané lokalitě. Navrhuje se: Vzhledem k tomu, že návrh v předložené podobě vykazuje zásadní vady v procesu zjišťování skutkového stavu a postrádá zákonné odůvodnění dle § 3 a § 68 správního řádu, požaduji tento návrh stáhnout z projednávání a vrátit k zásadnímu přepracování. Předložená dokumentace musí být doplněna o individuální odůvodnění výběru každé akcelerační oblasti, které bude založeno na spolehlivě zjištěném stavu území a bude obsahovat řádné vypořádání všech identifikovaných střetů s ostatními veřejnými zájmy, aby bylo zajištěno, že rozhodnutí bude přezkoumatelné a v souladu se zákonem. 6. Rozpor se zákonem č. 100/2001 Sb. (SEA) Vyhodnocení SEA je neúplné a věcně nedostatečné, neboť zcela absentuje: - Hodnocení kumulativních vlivů: Projekty jsou posuzovány izolovaně, ignoruje se synergický negativní dopad na ekosystémy. - Variantní řešení: Chybí porovnání alternativ, což znemožňuje objektivní výběr nejšetrnějšího řešení. - Konkrétní dopady: Dokumentace postrádá analýzu reálných dopadů na specifické území, pracuje pouze s paušálními daty. Navrhuje se: Vzhledem k tomu, že předložené vyhodnocení vlivů na životní prostředí (SEA) je v přímém rozporu se zákonem č. 100/2001 Sb., neboť postrádá hodnocení kumulativních vlivů, variantní řešení i analýzu konkrétních dopadů na dotčená území, požaduji návrh stáhnout z projednávání a vrátit k zásadnímu přepracování. Předložená dokumentace musí být kompletně přepracována tak, aby obsahovala řádné posouzení synergií mezi záměry, srovnání environmentálně šetrných alternativ a expertní analýzu specifických dopadů na všechny lokality, bez čehož je proces SEA nezákonný a věcně nepřezkoumatelný. 7. Rozpor se zákonem č. 114/1992 Sb., o ochraně přírody a krajiny Navržené vymezení akceleračních oblastí je v přímém rozporu se základními nástroji ochrany přírody a krajiny, neboť: - Ohrožení krajinného rázu (§ 12): Umístění průmyslových větrných celků do volné krajiny hrubě narušuje její charakter, estetickou hodnotu a přirozenou harmonii. Návrh zcela pomíjí hodnocení dopadů na horizonty a dominanty, což je v rozporu s požadavkem na zachování krajinného rázu.	

Poř. č.	Připomínkové místo	Číslo jednací	Článek	AO	Připomínka	Vyhodnocení
					- Narušení ekologické stability území: Akcelerační oblasti fakticky fragmentují krajinu. Instalace masivních staveb a související infrastruktury znemožňuje zachování funkčních ekologických vazeb, což vede k postupné degradaci stability celých ekosystémů. - Zásah do biotopů a migračních tras: Vymezení oblastí nerespektuje biodiverzitu daného území. Chybí posouzení přímého ohrožení lokálních biotopů a zejména blokace migračních koridorů volně žijících živočichů, což je v přímém rozporu s povinností státu chránit přírodní dědictví. Navrhuje se: Vzhledem k tomu, že vymezení akceleračních oblastí je v přímém rozporu se zákonem č. 114/1992 Sb., o ochraně přírody a krajiny, neboť závažně narušuje krajinný ráz, fragmentuje ekosystémy a negativně zasahuje do migračních tras, požaduji návrh stáhnout z projednávání a vrátit k zásadnímu přepracování. Předložená dokumentace musí být doplněna o komplexní hodnocení vlivu na krajinný ráz, analýzu ekologické stability území a odbornou studii migračních koridorů, přičemž požaduji vyřazení všech ploch, které by způsobily nevratnou degradaci přírodních hodnot a biologické rozmanitosti dotčených lokalit. 8. Rozpor se stavebním zákonem (zákon č. 283/2021 Sb.) Vymezení akceleračních oblastí v navrženém rozsahu je v přímém rozporu se základními cíli a úkoly územního plánování: ▪ Ochrana hodnot území (§ 18 a § 19): Návrh zcela pomíjí povinnost chránit a rozvíjet přírodní, civilizační a kulturní hodnoty území. Místo jejich ochrany předkládá pořizovatel plošnou industrializaci volné krajiny, která tyto hodnoty nevratně poškozuje, aniž by byla doložena jejich náležitá analýza a ochrana. ▪ Požadavek na udržitelný rozvoj: Strategie územního plánování vyžaduje vyvážený vztah mezi podmínkami pro hospodářské činnosti a ochranou životního prostředí. Předložený návrh tento princip rovnováhy porušuje; jednostranně upřednostňuje průmyslový zájem na výstavbě VTE před udržitelným využitím krajiny, což je v přímém rozporu s účelem stavebního zákona. Navrhuje se: Vzhledem k tomu, že návrh vymezení akceleračních oblastí je v přímém rozporu se základními cíli a úkoly územního plánování dle zákona č. 283/2021 Sb., zejména v oblasti ochrany přírodních a kulturních hodnot území a principů udržitelného rozvoje, požaduji návrh stáhnout z projednávání a vrátit k zásadnímu přepracování. Předložená dokumentace musí být v souladu s požadavky stavebního zákona doplněna o podrobnou analýzu hodnot dotčeného území a musí prokázat dodržení principu rovnováhy mezi hospodářským rozvojem a ochranou životního prostředí, neboť současná plošná industrializace volné krajiny tyto zákonné požadavky prokazatelně nenaplňuje. 9. Nepřípustná subordinace zákona a směrnic EU pod podzákonné předpisy Argumentace zpracovatele, která obhajuje zábory zemědělské půdy (včetně třídy III. a nižší) odkazem na podzákonné předpisy (vyhlášky), je právně nepřípustná. Vyhláška je právní silou podřízena zákonům ČR a přímo aplikovatelným předpisům práva EU (včetně směrnice RED III). Obhajoba devastace zemědělského půdního fondu odkazem na vyhlášku ignoruje nadřazené cíle EU v oblasti uvážlivého využívání zdrojů (čl. 191 SFEU) a strategické potřeby potravinové bezpečnosti. Podzákonný předpis nemůže suspendovat povinnost státu jednat v souladu se smyslem směrnice RED III, která prioritizuje využití zastavěných ploch před zábory zemědělské půdy. Argumentace vyhláškou je v tomto kontextu právně irelevantní a neomlouvá faktickou nečinnost při preferenci brownfieldů. Navrhuje se: Vzhledem k tomu, že argumentace zpracovatele založená na podzákonných právních předpisech je v přímém rozporu s hierarchií právních norem a ignoruje nadřazené cíle EU v oblasti potravinové bezpečnosti a udržitelného využívání zdrojů (čl. 191 SFEU), požaduji návrh stáhnout z projednávání a vrátit k zásadnímu přepracování. Předložená dokumentace musí být uvedena do souladu se směrnicí RED III, a to zejména v otázce prioritního využívání zastavěných ploch a brownfieldů před zábory zemědělského půdního fondu, neboť odkaz na vyhlášku nemůže suspendovat zákonnou povinnost státu jednat v souladu se strategickými cíli potravinové soběstačnosti a ochrany půdy.	

Poř. č.	Připomínkové místo	Číslo jednací	Článek	AO	Připomínka	Vyhodnocení
					V. Právní rozpor záměru s legislativou a prioritami EU Vymezení akceleračních oblastí v návrhu Změny č. 2 ÚRP je v přímém rozporu s primárním i sekundárním právem Evropské unie: 1. Rozpor s Listinou základních práv EU (čl. 52 a 53) Aplikace směrnice (EU) 2023/2413 v předloženém návrhu není v souladu s čl. 53 Listiny základních práv EU, který zakazuje oslabení úrovně ochrany základních práv. Vynucování výstavby VTE na úkor vlastnických práv a zdraví občanů narušuje tuto garanci. Orgány EU při přijetí směrnice nerespektovaly čl. 52 odst. 2 Listiny, neboť zvolené omezení práv občanů ČR není v rovnováze s cílem obecného zájmu Unie, pokud vede k devastaci lokálních ekosystémů. Právní rozpory s legislativou a prioritami EU Navrhuje se: Vzhledem k tomu, že návrh vymezení akceleračních oblastí nerespektuje zákaz oslabení úrovně ochrany základních práv dle čl. 53 Listiny základních práv EU a postrádá nezbytnou proporcionalitu mezi cílem obecného zájmu Unie a devastací lokálních ekosystémů dle čl. 52 odst. 2 téže Listiny, požaduji návrh stáhnout z projednávání a vrátit k zásadnímu přepracování. Předložená dokumentace musí být v souladu s unijním právem přepracována tak, aby bylo zaručeno, že implementace směrnice (EU) 2023/2413 nepovede k nepřiměřenému omezení ústavně zaručených práv občanů ČR na vlastnictví a zdraví, a to při současném zajištění ochrany ekosystémů, což je v nyní předložené podobě zcela opomíjeno. 2. Rozpor návrhu se směrnicí RED III (2023/2413) Předložený návrh Změny č. 2 ÚRP nerespektuje základní principy směrnice RED III, která prioritizuje výstavbu obnovitelných zdrojů v lokalitách s minimálním dopadem na životní prostředí a krajinu. ▪ Absence prioritizace zastavěných ploch a brownfieldů: Pořizovatel nikde nedoložil, že by při výběru akceleračních oblastí (AO) postupoval v souladu s hierarchií „střechy – brownfieldy – technicky narušená území – volná krajina“. Namísto přednostního využití již urbanizovaných či degradovaných ploch návrh směřuje k industrializaci doposud nezastavěné volné krajiny. ▪ Rozpor s principem minimalizace dopadů: Směrnice RED III ukládá členským státům povinnost minimalizovat environmentální dopady. Vymezení AO plošně do volné krajiny je v přímém rozporu s tímto principem, neboť volba lokalit postrádá jakoukoli analýzu alternativ, která by zohlednila šetrnější možnosti využití území. Navrhuje se: Vzhledem k tomu, že předložený návrh Změny č. 2 ÚRP je v přímém rozporu se základními principy směrnice RED III (2023/2413), zejména s požadavkem na prioritizaci zastavěných ploch, brownfieldů a technicky narušených území před volnou krajinou, požaduji návrh stáhnout z projednávání a vrátit k zásadnímu přepracování. Předložená dokumentace musí být doplněna o transparentní analýzu alternativ, která prokáže, že byly v souladu se směrnicí RED III vyčerpány možnosti výstavby na urbanizovaných či degradovaných plochách, a že vymezení akceleračních oblastí do volné krajiny proběhlo při striktním dodržení principu minimalizace environmentálních dopadů. 3. Rozpor se Směrnicí o ptácích (2009/147/ES) a Směrnicí o stanovištích (92/43/EHS) Předložený návrh Změny č. 2 ÚRP a vyhodnocení SEA jsou v přímém rozporu s požadavky evropského práva na ochranu biodiverzity: ▪ Absence vyloučení významného vlivu: Podle unijní judikatury je pořizovatel povinen spolehlivě vyloučit významný negativní vliv na předměty ochrany lokalit soustavy Natura 2000 a na chráněné druhy. Předložená dokumentace však tento vliv nevylučuje, pouze jej bagatelizuje bez opory v objektivních datech. ▪ Nedostatečné biologické podklady: Dokumentace postrádá relevantní biologické průzkumy v dostatečném rozsahu a kvalitě (viz např. nedostatečný ornitologický monitoring). Bez aktuálních a vědecky podložených dat o výskytu a migračních trasách chráněných druhů nelze objektivně posoudit dopady, což je v rozporu se základním principem předběžné opatrnosti. ▪ Ohrožení chráněných druhů: Vzhledem k neúplnosti podkladů nelze garantovat, že nedojde k nevratnému narušení biotopů a populací druhů chráněných podle výše uvedených směrnic. Pořizovatel tím fakticky rezignuje na povinnost zajistit příznivý stav ochrany dotčených druhů. Navrhuje se: Vzhledem k tomu, že předložené biologické podklady jsou zpracovány pouze za období 3 měsíců, což je z hlediska hodnocení vlivů na biodiverzitu a migrační trasy zcela irelevantní a nedostatečné, požaduji návrh stáhnout z projednávání a vrátit k zásadnímu přepracování. Předložená dokumentace musí být doplněna o biologické průzkumy a ornitologický monitoring pokrývající celý roční cyklus (všechna relevantní	

Poř. č.	Připomínkové místo	Číslo jednací	Článek	AO	Připomínka	Vyhodnocení
					fenologická období), neboť pouze taková data mohou zaručit spolehlivé vyloučení významných negativních vlivů v souladu s evropskou legislativou a principem předběžné opatrnosti. 4. Rozpor se Směrnicí EIA (2011/92/EU) Proces pořizování návrhu Změny č. 2 ÚRP v části akceleračních oblastí vykazuje zásadní pochybení ve vztahu k unijním standardům posuzování vlivů na životní prostředí: ▪ Nedostatečné zapojení veřejnosti: Proces projednávání návrhu fakticky znemožňuje efektivní participaci veřejnosti. Absence včasných, srozumitelných a konkrétních podkladů pro jednotlivé dotčené lokality zbavuje dotčené subjekty možnosti uplatnit svá práva v souladu s Aarhuskou úmluvou a směrnicí EIA, která vyžaduje „včasné a účinné“ informování a zapojení veřejnosti. ▪ Nedostatečné vyhodnocení vlivů: Dokumentace rezignuje na věcnou hloubku posouzení vlivů. Pouhý formální procesní úkon nenahrazuje věcnou analýzu, kterou směrnice EIA vyžaduje jako nezbytný podklad pro rozhodování. Dokumentace neobsahuje reálná data o dopadech na ekosystémy, krajinný ráz ani zdraví obyvatel, čímž se stává pro účely posouzení vlivů na životní prostředí nepoužitelnou. Navrhuje se: Vzhledem k tomu, že proces pořizování návrhu Změny č. 2 ÚRP v části akceleračních oblastí je v přímém rozporu se Směrnicí EIA (2011/92/EU) a Aarhuskou úmluvou, zejména kvůli znemožnění efektivní participace veřejnosti a absenci věcné hloubky hodnocení dopadů na ekosystémy, krajinný ráz a zdraví obyvatel, požaduji návrh stáhnout z projednávání a vrátit k zásadnímu přepracování. Předložená dokumentace musí být doplněna o reálná data a věcné analýzy vlivů, které budou veřejnosti včas a srozumitelně zpřístupněny tak, aby byla naplněna práva dotčených subjektů na informovanou a účinnou účast v procesu, bez čehož je návrh procesně i věcně vadný a nezákonný. 5. Rozpor s principem předběžné opatrnosti (čl. 191 SFEU) Předložený návrh Změny č. 2 ÚRP a podkladové vyhodnocení SEA jsou v přímém rozporu se základními principy environmentální politiky EU, jak jsou definovány v čl. 191 SFEU: a) Povinnost prevence a opatrnosti: Vzhledem k rozsahu navrhované industrializace volné krajiny existuje vysoká míra nejistoty ohledně dlouhodobých vlivů na ekosystémy, hydrologické poměry a lidské zdraví (např. vliv infrazvuku či kumulativní kontaminace PFAS). Pořizovatel v rozporu s principem předběžné opatrnosti neprokázal, že záměr nezpůsobí nevratné škody na životním prostředí. b) Ochrana environmentálních cílů: Návrh nerespektuje ústavní a unijní cíle, kterými jsou: ▪ zachování a zlepšování kvality životního prostředí (místo toho je navržena plošná degradace), ▪ ochrana lidského zdraví (vzhledem k absenci analýzy zdravotních rizik), ▪ uvážlivé a racionální využívání přírodních zdrojů (návrh naopak preferuje neuvážený zábor nezastavěného území před využitím již narušených ploch). Navrhuje se: Vzhledem k tomu, že předložený návrh Změny č. 2 ÚRP a vyhodnocení SEA jsou v přímém rozporu s principem předběžné opatrnosti dle čl. 191 SFEU, neboť zcela ignorují nejistoty ohledně dlouhodobých vlivů na zdraví a ekosystémy a namísto prevence škod fakticky umožňují nevratnou degradaci přírodních hodnot, požaduji návrh stáhnout z projednávání a vrátit k zásadnímu přepracování. Předložená dokumentace musí být v souladu s unijními cíli ochrany životního prostředí doplněna o důkladnou analýzu zdravotních a environmentálních rizik, přičemž požaduji, aby byla prokázána šetrnost a racionalita navrženého řešení, a to při prioritním vyloučení všech záměrů, u nichž nelze s jistotou vyloučit nevratné poškození životního prostředí a zdraví obyvatel. 6. Rozpor s Evropskou úmluvou o krajině (ETS No. 176) Návrh Změny č. 2 ÚRP je v přímém rozporu se závazky ČR vyplývajícími z Evropské úmluvy o krajině, která definuje krajinu jako základní složku životního prostředí obyvatel a prostor jejich identity: ▪ Nedostatečná ochrana krajinného rázu: Úmluva ukládá státu povinnost integrovat ochranu krajiny do všech politik, které mají přímý či nepřímý vliv na její vzhled. Předložený návrh však nerespektuje charakter a hodnoty dotčených území a přistupuje k nim jako k „prázdným plochám“ pro průmyslovou výstavbu, čímž popírá princip ochrany krajiny jako přírodního a kulturního dědictví. ▪ Ignorování charakteru území: Pořizovatel zcela pomíjí regionální a lokální specifika. Vymezení akceleračních oblastí je založeno na paušálních technických kritériích, nikoliv na hloubkovém posouzení krajinného rázu, což je v přímém rozporu s požadavkem Úmluvy na zohlednění vnímání krajiny obyvatelstvem. ▪ Odepření	

Poř. č.	Připomínkové místo	Číslo jednací	Článek	AO	Připomínka	Vyhodnocení
					účasti veřejnosti: Úmluva klade zásadní důraz na participaci veřejnosti v rozhodovacích procesech o zásazích do krajiny. Současný proces projednávání, charakterizovaný absencí konkrétních podkladů, znemožňuje občanům a spolkům smysluplnou a včasnou účast na rozhodování o jejich životním prostředí, což je porušením ducha i litery této mezinárodní smlouvy. Navrhuje se: Vzhledem k tomu, že návrh Změny č. 2 ÚRP je v přímém rozporu s Evropskou úmluvou o krajině (ETS No. 176), neboť nerespektuje krajinu jako součást kulturního dědictví, ignoruje její lokální specifika a znemožňuje smysluplnou participaci veřejnosti, požaduji návrh stáhnout z projednávání a vrátit k zásadnímu přepracování. Předložená dokumentace musí být koncipována tak, aby ochrana krajinného rázu byla plně integrována do procesu plánování, a to na základě hloubkového posouzení hodnot území a v souladu s právem občanů na aktivní účast při rozhodování o podobě a identitě krajiny, v níž žijí. 7. Aarhuská úmluva (Convention on Access to Information, Public Participation in Decision-making and Access to Justice in Environmental Matters), 1998 Proces pořízení Změny č. 2 ÚRP v části akceleračních oblastí (AO) vykazuje závažné nedostatky ve vztahu k právům veřejnosti zakotveným v Aarhuské úmluvě: ▪ Omezení práva na informace: Pořizovatel neposkytl veřejnosti včasné, úplné a srozumitelné podklady potřebné pro kvalifikované posouzení záměru. Předložená dokumentace je příliš obecná a postrádá detailní data pro konkrétní dotčená území, čímž fakticky znemožňuje veřejnosti seznámit se s reálnými dopady záměru. ▪ Omezení účasti veřejnosti: Účast veřejnosti je omezena na formální procesní krok bez reálné možnosti ovlivnit podobu návrhu. Vzhledem k absenci konkrétních podkladů a nedostatečnému odůvodnění dochází k vyprázdnění participativního procesu, což je v přímém rozporu se smyslem úmluvy o „účinném“ zapojení veřejnosti do rozhodování. ▪ Omezení přístupu k právní ochraně: Nepřezkoumatelnost a nekonkrétnost návrhu v kombinaci s jeho paušálním vymezením fakticky ztěžuje dotčené veřejnosti uplatnění práva na účinnou právní ochranu. Pokud stát rozhoduje bez objektivních podkladů, brání tím občanům efektivně napadnout takové rozhodnutí u nezávislých orgánů. Navrhuje se: Vzhledem k tomu, že proces pořízení Změny č. 2 ÚRP v části akceleračních oblastí je v přímém rozporu s Aarhuskou úmluvou, zejména v důsledku faktického znemožnění práva na informace, omezení účasti veřejnosti na formální úroveň a ztížení přístupu k právní ochraně, požaduji návrh stáhnout z projednávání a vrátit k zásadnímu přepracování. Předložená dokumentace musí být v souladu se zásadami Úmluvy doplněna o detailní a srozumitelné podklady pro každou konkrétní lokalitu tak, aby byla veřejnosti zaručena včasná a účinná možnost seznámit se s reálnými dopady záměru a efektivně uplatnit svá práva v rozhodovacím procesu. 8. Ohrožení potravinové bezpečnosti a porušení principů zemědělské politiky Záměr záboru zemědělské půdy pro energetické účely je v přímém rozporu se základními strategickými cíli EU v oblasti zemědělství. Zemědělská půda je nenahraditelným výrobním prostředkem pro zajištění potravinové bezpečnosti, což je jeden z klíčových pilířů bezpečnosti Unie. • Rozpor se strategií „Od zemědělce ke spotřebiteli“ (Farm to Fork): Tato strategie EU (COM(2020) 381) klade důraz na odolné a udržitelné potravinové systémy. Likvidace produkční půdy pro účely výstavby VTE a FVE přímo podkopává cíle této strategie, snižuje strategickou autonomii členského státu v zásobování obyvatel základními potravinami a je v rozporu se zákonem č. 334/1992 Sb., o ochraně zemědělského půdního fondu. • Rozpor se Společnou zemědělskou politikou (SZP) 2023–2027: Strategické plány v rámci SZP mají za cíl podporovat životaschopnost zemědělských farem. Plošný zábor půdy pro energetické projekty znemožňuje řádné hospodaření a likviduje dlouhodobé investice zemědělců, které jsou dotovány právě za účelem produkce potravin, čímž dochází k maření veřejných prostředků. • Porušení principu subsidiarity a ochrany národního bohatství: Stát má zákonnou povinnost nakládat s půdním fondem tak, aby nedocházelo k jeho nevratné degradaci. Upřednostnění energetických projektů před zemědělskou produkcí bez doložení analýzy dopadů na potravinovou soběstačnost a bez respektování hierarchie lokalit je projevem svévole v rámci územního plánování. Navrhuje se: Vzhledem k tomu, že plošný zábor zemědělské půdy pro energetické účely je v přímém rozporu se strategií „Od zemědělce ke spotřebiteli“ (Farm to Fork), cíli Společné zemědělské politiky (SZP) a zákonem č. 334/1992 Sb., o ochraně zemědělského půdního fondu, požaduji návrh stáhnout z projednávání a vrátit k zásadnímu přepracování. Předložená dokumentace musí obsahovat expertní analýzu dopadů na potravinovou	

Poř. č.	Připomínkové místo	Číslo jednací	Článek	AO	Připomínka	Vyhodnocení
					bezpečnost a soběstačnost ČR, která věcně zdůvodní, proč je v konkrétních případech upřednostněna energetická industrializace zemědělské půdy před její produkční funkcí, a to při striktním dodržení zákonné hierarchie využívání území, která prioritizuje brownfieldy a plochy s minimální zemědělskou hodnotou. VI. Procesní vady, podjatost a netransparentnost návrhu 1. Neúplnost zveřejněné dokumentace Publikované informace k návrhu Změny č. 2 ÚRP, poskytnuté Ministerstvem pro místní rozvoj včetně všech příloh, nejsou úplné. Zpracovatel návrhu, Ústav územního rozvoje se sídlem v Brně, soustředil širší okruh dokumentů, než které byly zveřejněny. Navrhuje se: Vzhledem k tomu, že zveřejněná dokumentace k návrhu Změny č. 2 ÚRP je neúplná a neobsahuje veškeré podklady, které má zpracovatel (Ústav územního rozvoje) k dispozici, požaduji návrh stáhnout z projednávání a vrátit k zásadnímu přepracování. Současně požaduji, aby byla okamžitě zpřístupněna kompletní dokumentace v plném rozsahu, tak aby bylo zajištěno právo veřejnosti na přístup k informacím v souladu se zákonem č. 123/1998 Sb. a Aarhuskou úmluvou, neboť bez zveřejnění celého souboru podkladů nelze proces považovat za transparentní, přezkoumatelný ani zákonný. 2. Absence pověření úředních osob Z předložené informace Ústavu územního rozvoje vyplývá, že neexistují dokumenty o pověření úředních osob k činnostem na přípravě návrhu Změny č. 2 ÚRP. Nelze tudíž vyloučit, že návrh vypracovaly neúřední osoby bez oprávnění a vyjmenované úřední osoby pouze formálně zaštítily práci jiných soukromých osob svými podpisy. Navrhuje se: Vzhledem k tomu, že v dokumentaci zcela absentují doklady o pověření úředních osob k přípravě návrhu Změny č. 2 ÚRP, vyvstává důvodná pochybnost o procesní legitimitě celého procesu a o tom, zda návrh nevypracovaly neoprávněné soukromé osoby, což by představovalo nepřípustnou privatizaci výkonu státní správy. Požaduji proto, aby pořizovatel bezodkladně předložil zákonné pověření všech osob podílejících se na přípravě dokumentace. V případě, že takové pověření v zákonem stanovené formě neexistuje, je návrh procesně vadný a musí být jako celek stažen z projednávání, neboť dokumenty vypracované neoprávněnými osobami nemohou sloužit jako podklad pro územně-plánovací činnost státu. 3. Připomínka k absenci zadání a rozporu s usnesením vlády V dokumentaci zveřejněné Ministerstvem pro místní rozvoj k návrhu Změny č. 2 ÚRP chybí zadání, podle kterého byl tento návrh připravován. Z předložených materiálů je zřejmé, že zpracovatel nepostupoval podle zadání Vlády ČR, které toto zadání stanovila usnesením č. 811 ze dne 22. 10. 2025. Navrhuje se: Vzhledem k tomu, že v dokumentaci k návrhu Změny č. 2 ÚRP zcela absentuje zadání, podle něhož byl návrh připravován, a předložené materiály jsou v přímém rozporu se zadáním stanoveným usnesením vlády ČR č. 811 ze dne 22. 10. 2025, požaduji návrh stáhnout z projednávání a vrátit k zásadnímu přepracování. Celý proces pořízení návrhu je v této podobě nezákonný a nelegitimní, neboť zpracovatel nerespektoval závazné zadání vlády. Požaduji, aby byl návrh neprodleně uveden do plného souladu s citovaným usnesením vlády a aby bylo zadání, včetně vysvětlení odchylek od něj, předloženo k veřejné kontrole, bez čehož nelze o návrhu dále rozhodovat. 4. Podjatost a selhání ředitele Ústavu územního rozvoje Uplatňujeme připomínku k podjatosti , ředitele Ústavu územního rozvoje. Zneužil svou pravomoc tím, že nevedl proces tvorby Změny č. 2 ÚRP v souladu s legislativou a povinnostmi státní správy. Na veřejném projednání na dotaz ohledně prioritizace ploch (odstavená elektrárna) uvedl, že s těmito plochami má společnost ČEZ jiné plány, což zakládá důvodné podezření na vedení územního plánování v zájmu soukromého subjektu na úkor veřejného zájmu. Navrhuje se: Vzhledem k závažným indiciím o systémové podjatosti a střetu zájmů uplatňuje spolek připomínku k postupu . Veřejně deklarovaný postup, kdy je příprava územně-plánovací dokumentace státu podřizována	

Poř. č.	Připomínkové místo	Číslo jednací	Článek	AO	Připomínka	Vyhodnocení
					komerčním záměrům společnosti ČEZ na úkor veřejného zájmu a zákonných principů územního plánování, je v přímém rozporu s principem nestranného výkonu státní správy. Požaduji, aby byla tato připomínka řádně prošetřena, aby byly všechny úkony Ing. Kotrly v rámci tohoto procesu přezkoumány z hlediska zákonnosti a aby byla přijata opatření k zajištění objektivity celého procesu. Vzhledem k narušení důvěry v zákonnost a transparentnost procesu požaduji stažení návrhu z projednávání, jeho vrácení k přepracování pod nezávislým vedením a následné podrobné informování veřejnosti o způsobu, jakým byla tato situace prošetřena, vyřešena a jaká konkrétní nápravná opatření byla přijata k narovnání procesní zákonnosti. VII. Věcné a odborné připomínky k dokumentaci SEA a návrhu Změny č. 2 ÚRP 1. Věcná nesprávnost dat o vlivu životního prostředí na veřejné zdraví Předložené „Vyhodnocení vlivů návrhu Změny č. 2 ÚRP na udržitelný rozvoj území (SEA)“ uvádí na straně 91, že faktory životního a pracovního prostředí ovlivňují veřejné zdraví cca z 15 %. Tento údaj je věcně nesprávný a v přímém rozporu s oficiálními daty Státního zdravotního ústavu, který uvádí míru tohoto vlivu ve výši cca 20 %. Použití podhodnocených dat zásadně zkresluje závěry SEA o vlivech na veřejné zdraví a zneplatňuje tak odbornou úroveň celého hodnocení. Navrhuje se: Vzhledem k použití věcně nesprávných a podhodnocených dat v „Vyhodnocení vlivů návrhu Změny č. 2 ÚRP na udržitelný rozvoj území (SEA)“ uplatňuje spolek připomínku k hrubé odborné pochybení. Upozorňujeme, že tvrzení na straně 91 o 15% vlivu faktorů prostředí na veřejné zdraví je v přímém rozporu s oficiálními daty Státního zdravotního ústavu (SZÚ), který tento vliv stanovuje na cca 20 %. Použití zkreslených dat zásadně znehodnocuje závěry celého vyhodnocení SEA. Požaduji, aby byla tato připomínka řádně prošetřena, aby bylo vyhodnocení SEA přepracováno na základě validních dat odpovídajících aktuálním poznatkům SZÚ a aby byla přijata opatření k zamezení takového zkreslování v budoucích výstupech. Vzhledem k zásadnímu dopadu na kvalitu dokumentace požaduji stažení návrhu z projednávání, jeho vrácení k přepracování a následné podrobné informování veřejnosti o tom, jakým způsobem byla tato metodická chyba napravena a jaká opatření byla přijata k zajištění odborné správnosti budoucích podkladů. 2. Absence hodnocení komplexních aspektů hluku V předložené dokumentaci k Změně č. 2 ÚRP (v části „Sídla – obyvatelstvo, hluk a veřejné zdraví“) shledáváme zásadní nedostatky v posouzení vlivu hluku na lidské zdraví a životní prostředí: ▪ Povrchní metodika hodnocení: Dokumentace při hodnocení hluku zcela rezignuje na základní odborná hlediska, jako jsou frekvenční charakteristika (výška zvuku), časový průběh hlukové události a její trvání. Hodnocení se omezuje na statickou hladinu hluku (dB(A)), což je pro komplexní posouzení negativních vlivů (zejména u větrných turbín) nedostatečné a věcně nesprávné. ▪ Absence hodnocení kumulativních vlivů: Dokumentace zcela opomíjí posouzení kumulativní hlukové zátěže. V návrhu chybí vyhodnocení, jak se provoz větrných elektráren sčítá se stávající hlukovou zátěží v daném území. Bez analýzy celkového hlukového pozadí a jeho interakce s novými zdroji je hodnocení vlivů na veřejné zdraví neúplné a nezpůsobilé pro řádné rozhodování. ▪ Nedostatečná reflexe infrazvuku a nízkofrekvenčního hluku: Dokumentace zcela absentuje v oblasti vlivů hluku neslyšitelného lidským uchem (infrazvuk 1–20 Hz). Tento hluk je však vnímán ostatními složkami životního prostředí – živočichy i rostlinami – a má prokazatelné fyziologické dopady. Nedostatečné zohlednění této složky, zejména při vědomí, že větrné turbíny jsou významným zdrojem pulzního infrazvuku s dlouhým dosahem, je v rozporu se základní povinností chránit veřejné zdraví a udržitelný rozvoj tohoto území. Navrhuje se: Dokumentace rezignuje na komplexní aspekty hluku (frekvenční charakteristika, časový průběh), omezuje se na statickou hladinu hluku a zcela opomíjí kumulativní vlivy i vlivy nízkofrekvenčního hluku a infrazvuku. Vzhledem k existenci odborných studií poukazujících na možná rizika těchto hlukových složek a v souladu s principem předběžné opatrnosti požaduji, aby byla tato připomínka řádně prošetřena. Dokumentace musí být doplněna o analýzu zohledňující současné vědecké poznatky v oblasti vlivu nízkofrekvenčního hluku na organismy. Vzhledem k závažnosti těchto nedostatků požaduji stažení návrhu z projednávání, jeho vrácení k zásadnímu přepracování a následné podrobné informování veřejnosti o tom, jak byla tato	

Poř. č.	Připomínkové místo	Číslo jednací	Článek	AO	Připomínka	Vyhodnocení
					metodická pochybení napravena a jakým způsobem byl v rámci nového hodnocení aplikován princip předběžné opatrnosti ve vztahu k ochraně veřejného zdraví. 3. Věcná nepřezkoumatelnost dokumentace z hlediska vlivů na životní prostředí a udržitelnost území Na veřejném projednání bylo zástupkyní pořizovatele (p. Kabelkovou) potvrzeno, že proces SEA byl proveden mimořádně detailně, aby plnohodnotně nahradil absenci individuálních EIA u jednotlivých záměrů. Předložená dokumentace však tento deklarovaný standard nenaplňuje a je v přímém rozporu se závaznými metodikami. Předložený návrh Změny č. 2 ÚRP je věcně nepřezkoumatelný a procesně vadný, neboť zcela rezignuje na komplexní posouzení vlivů na životní prostředí, jak je definováno zákonem č. 17/1992 Sb., a ignoruje závazné metodické standardy. a) Absence systémového posouzení vlivů (v rozporu se zákonem č. 17/1992 Sb.): Předložený návrh Změny č. 2 ÚRP ignoruje § 2 zákona č. 17/1992 Sb., neboť se omezuje na parciální technické parametry a zcela opomíjí životní prostředí jako funkční celek. Pořizovatel neposoudil vlivy na přirozené podmínky existence organismů a člověka, tok energie ani výměnu látek. Zcela chybí analýza ekologické stability území – nebylo doloženo, zda zásah nevyvolá kolaps ekosystému a zda území unese takto masivní průmyslové zatížení bez nevratné degradace. Vymezení akceleračních oblastí v dosud funkční krajině je v přímém rozporu s principem trvale udržitelného rozvoje, neboť namísto ochrany přírody navrhuje její průmyslovou přeměnu, čímž degraduje kvalitu životního prostředí pro současné i budoucí generace. Vzhledem k vědecky podloženým studiím spojujícím pulzní infrazvuk a nízkofrekvenční hluk s chronickými onemocněními (závažné kardiovaskulární potíže včetně hypertenze a srdečních arytmií, úzkostné stavy, chronická únava a poruchy spánku), jakož i vzhledem k prokázané toxicitě „věčných chemikálií“ (PFAS) uvolňovaných při abrazi listů (LEE), je dokumentace z hlediska ochrany veřejného zdraví nedostatečná. b) Metodická pochybení a bezpečnostní rizika: ▪ Biologický monitoring: Ornitologický monitoring trval pouze 3 měsíce, což je v přímém rozporu s metodikou MŽP (požadováno min. 12 měsíců). https://www.birdlife.cz/wp-content/uploads/2018/06/MetodikaVE.pdf ▪ Bezpečnostní limity (letectví): Návrh vymezuje oblasti (např. AOV44, AOV38 – SLZ Brťov Jeneč) v přímém rozporu s leteckými předpisy a limity překážek, což činí vymezení těchto ploch právně neproveditelným. ▪ Hydrogeologické limity: Návrh zcela pomíjí vliv hlubinného založení tisíců tun těžkých konstrukcí na hydrogeologické poměry. Absence analýzy vlivu na hladinu a kvalitu spodních vod, jakož i na místní odvodňovací systémy, je u takto masivních staveb nepřípustným pochybením, které může vést k narušení horizontů a trvalé kontaminaci vodních zdrojů v lokalitě. Navrhuje se: Předložená dokumentace je v přímém rozporu se zákonem č. 17/1992 Sb., nerespektuje závazné metodické pokyny MŽP (zejména v oblasti ornitologického monitoringu), ignoruje rizika spojená s emisemi škodlivých látek (PFAS) a zcela pomíjí hydrogeologické dopady a bezpečnostní letecké předpisy. Požaduji, aby byla tato připomínka řádně prošetřena, aby byla celá dokumentace SEA doplněna o chybějící systémové analýzy a hydrogeologické studie, a aby byl ornitologický monitoring opakován v souladu s metodikou MŽP v rozsahu minimálně 12 měsíců. Vzhledem k závažnosti pochybení a ohrožení udržitelnosti území požaduji stažení návrhu z projednávání, jeho vrácení k zásadnímu přepracování a následné podrobné informování veřejnosti o tom, jak byla tato pochybení napravena, jakým způsobem byla provedena náprava v souladu s principem trvale udržitelného rozvoje a jaká konkrétní opatření byla přijata k zajištění bezpečnosti a ochrany životního prostředí. 4. Neúplnost hodnocení environmentálních dopadů – absence analýzy emisí mikročástic a perzistentních látek (PFAS) V dokumentaci k Změně č. 2 ÚRP zcela absentuje posouzení vlivu abraze materiálu listů větrných turbín (Leading Edge Erosion – LEE) na životní prostředí a zemědělský půdní fond: ▪ Emise toxických mikro- a nanočástic: Provoz turbín je spojen s postupným mechanickým obrušováním listů (vlivem deště, prachu a vysoké obvodové rychlosti). Z větrné elektrárny se tímto procesem uvolňují kilogramy mikro- a nanočástic epoxidových pryskyřic, uhlíkových vláken a zejména perfluorovaných a polyfluorovaných látek (PFAS). ▪ Perzistence a kumulace v potravním řetězci: Látky ze skupiny PFAS jsou vědeckou obcí označovány jako „věčné chemikálie“ pro svou extrémní odolnost vůči rozkladu. Jejich spad do okolní půdy, povrchových vod a následná bioakumulace v půdních organismech, rostlinách a hospodářských zvířatech představuje nezvratné znehodnocení zemědělské půdy. Vzhledem k jejich imunotoxickému	

Poř. č.	Připomínkové místo	Číslo jednací	Článek	AO	Připomínka	Vyhodnocení
					působení a vlivu na hormonální systém představuje jejich plošný rozptyl v blízkosti sídel a zemědělské krajiny vážné riziko pro veřejné zdraví. Navrhuje se: Dokumentace zcela ignoruje emise mikroplastů a látek PFAS, které prokazatelně kontaminují půdu, vody a potravní řetězec. Požaduji doplnění odborné studie těchto dopadů, stažení návrhu, jeho přepracování a informování veřejnosti o opatřeních k ochraně zemědělského půdního fondu a veřejného zdraví před těmito perzistentními látkami. 5. Ohrožení bezpečnosti státu a narušení činnosti IZS Vymezení akceleračních oblastí představuje přímé ohrožení bezpečnosti ČR. Výstavba větrných elektráren (VTE) v navrženém rozsahu znemožňuje řádnou činnost Integrovaného záchranného systému (IZS), Armády ČR a ohrožuje obranyschopnost území. Mechanické překážky a fyzikální jevy (infrazvuk, turbulence) vytvářejí nepřípustná rizika pro bezpečnostní složky státu v kritických situacích. Navrhuje se: Vzhledem k deklarovanému vymezení akceleračních oblastí uplatňuje spolek připomínku k nedostatečnému posouzení vlivu na bezpečnost státu a činnost IZS. Obáváme se, že navržené lokality mohou být v rozporu s požadavky na zajištění bezbariérového provozu letecké techniky IZS a Armády ČR. Požaduji, aby byla tato připomínka prošetřena v součinnosti s příslušnými bezpečnostními složkami, aby byla doložena stanoviska dotčených orgánů krizového řízení a aby byl návrh v případě potvrzení rizik stažen či modifikován. Požaduji informování veřejnosti o výsledcích tohoto bezpečnostního posouzení a o tom, jak byla zajištěna kompatibilita navržených ploch s potřebami národní bezpečnosti. 6. Kolize s leteckým provozem a bezpečnost vzdušného prostoru (třída G) Odvoláváme se na stanovisko Českého svazu letectví (ČsSL) a připomínkujeme zásadní střet s bezpečností letového provozu v neřízeném vzdušném prostoru třídy G, který je primárně určen pro lety VMC (za viditelnosti): ▪ Fyzické ohrožení: Výška VTE a jejich disperze v krajině představují nekontrolovatelnou překážku pro záchranné vrtulníky (LZS), sportovní a vojenské letectvo. Riziko je kritické zejména za snížené viditelnosti či v náročném terénu. ▪ Aerodynamická rizika: Turbulence vznikající za rotory VTE mají dosah až devítinásobku průměru rotoru, což vytváří zóny extrémního nebezpečí pro lehké stroje (SLZ), vrtulníky a bezpilotní prostředky. ▪ Technické interference: VTE prokazatelně způsobují interference s radarovými systémy a komunikačními sítěmi, což přímo ohrožuje schopnost řízení letového provozu a integritu systémů včasné výstrahy. Navrhuje se: Vzhledem k deklarovanému střetu s bezpečností letového provozu v neřízeném vzdušném prostoru třídy G, podpořenému stanoviskem Českého svazu letectví, uplatňuje spolek připomínku k nedostatečnému posouzení rizik pro leteckou činnost. Navržené vymezení oblastí vytváří fyzické překážky pro vrtulníky LZS a ostatní letectvo, generuje nebezpečné turbulence a způsobuje interference s radarovými a komunikačními systémy. Požaduji, aby byla tato připomínka prošetřena v součinnosti s Úřadem pro civilní letectví a Armádou ČR, aby byly vyžádány a vypořádány konkrétní závazné posudky k vlivu na bezpečnost letového provozu a aby byl návrh v případě potvrzení rizik přehodnocen. Požaduji transparentní informování veřejnosti o výsledcích tohoto bezpečnostního posouzení a o konkrétních opatřeních přijatých k zajištění bezpečnosti vzdušného prostoru. 7. Rozpor vymezení akceleračních oblastí se zájmy energetické bezpečnosti ČR Vymezení akceleračních oblastí v navrženém rozsahu je v přímém rozporu se základními zájmy státu v oblasti zajištění energetické bezpečnosti a stability přenosové soustavy: ▪ Ohrožení stability soustavy: Plošná integrace nestabilních zdrojů (VTE a FVE) bez odpovídající kapacity akumulace a regulace kriticky zvyšuje riziko destabilizace sítě a hrozbu celoplošných blackoutů. Návrh neřeší technickou udržitelnost soustavy, pouze nekriticky navyšuje instalovaný výkon, který v krizových scénářích (dlouhodobé bezvětří, nízký sluneční svit) není schopen zajistit stabilní dodávky elektřiny. ▪ Prohlubování geopolitické závislosti: Masivní rozvoj těchto zdrojů fakticky neřeší energetickou nezávislost ČR, naopak vynucuje prohloubení závislosti na vyrovnávacích zdrojích (zemní plyn), čímž vystavuje stát zvýšeným geopolitickým tlakům v oblasti energetických surovin. ▪ Bezpečnostní riziko kritické infrastruktury: Z hlediska ochrany kritické infrastruktury státu je nepřípustné plošné vymezování ploch pro technologie, které jsou dálkově ovladatelné ze strany výrobců. Jak potvrdil na veřejném projednání dne 15. 5. 2026, toto technologické řešení představuje reálnou možnost vnější manipulace s	

Poř. č.	Připomínkové místo	Číslo jednací	Článek	AO	Připomínka	Vyhodnocení
					energetickou soustavou ČR, což je z hlediska národní bezpečnosti naprosto nepřípustné. Navrhuje se: Návrh nekriticky navyšuje instalovaný výkon bez zajištění odpovídající akumulace, což zvyšuje riziko destabilizace sítě a blackoutů. Dále upozorňujeme, že plošné vymezování ploch pro technologie dálkově ovladatelné zahraničními výrobci představuje vysoké riziko pro kybernetickou bezpečnost a integritu kritické infrastruktury státu, jak bylo potvrzeno i při veřejném projednání dne 15. 5. 2026. Požaduji, aby byla tato připomínka prošetřena v součinnosti s příslušnými orgány pro energetickou bezpečnost a kybernetickou obranu, aby byla vypracována analýza dopadů na stabilitu soustavy a rizika externí manipulace, a aby byl návrh v případě potvrzení těchto rizik stažen či zásadně modifikován. Požaduji transparentní informování veřejnosti o výsledcích tohoto posouzení a o konkrétních opatřeních přijatých k zajištění plné suverenity a bezpečnosti energetické soustavy ČR. 8. Nedostatečnost navržených zmírňujících opatření Předložená zmírňující opatření jsou věcně i procesně nedostatečná, což v kombinaci s obecností návrhu zakládá jeho nepřezkoumatelnost: ▪ Neřešení podstaty střetů: Navržená opatření mají pouze marginální a kosmetický charakter. Neřeší samotné střety s veřejnými zájmy (ochrana krajinného rázu, biodiverzita, potravinová bezpečnost), pouze se snaží zmírnit jejich symptomy, což je v rozporu se zákonným požadavkem na prevenci negativních vlivů. ▪ Neurčitost a nevymahatelnost: Řada opatření je formulována vágně, bez konkrétních parametrů a bez mechanismu kontroly jejich plnění. Takto definovaná „opatření“ jsou fakticky nevymahatelná a pro ochranu dotčeného území zcela neúčinná. ▪ Nepřípustné odkládání řešení: Návrh systematicky odkládá posouzení zásadních problémů do navazujících územních či stavebních řízení. Tímto přístupem se však v této fázi stává návrh Změny č. 2 ÚRP nepřezkoumatelným, neboť namísto posouzení „vlivů na životní prostředí“ (SEA) pouze deklaruje budoucí řešení, ke kterým však nejsou v této fázi známy žádné podklady. Navrhuje se: Navržená opatření mají pouze kosmetický charakter, jsou vágní, nevymahatelná a systematicky odkládají řešení zásadních problémů do navazujících řízení, což je v přímém rozporu se zákonným požadavkem na preventivní posouzení vlivů (SEA). Požaduji, aby byla tato připomínka řádně prošetřena, aby byla zmírňující opatření v návrhu nahrazena konkrétními, technicky podloženými a vymahatelnými závazky a aby byl návrh v případě, že tyto problémy nebudou vyřešeny nyní, stažen z projednávání. Požaduji transparentní informování veřejnosti o tom, jakým způsobem byla tato metodická pochybení napravena a jak jsou zajištěny mechanismy kontroly plnění takových opatření v praxi. 9. Systémové ohrožení bezpečnosti a absence provozních standardů Předložený návrh zcela ignoruje reálná bezpečnostní rizika spojená s provozem průmyslových energetických zařízení, čímž přenáší tato rizika na dotčené obyvatele a nezajištěné složky integrovaného záchranného systému (IZS). ▪ Ohrožení života a zdraví: Dokumentace opomíjí rizika, jako je odlet ledu z rotorů, pád částí konstrukcí či únik provozních kapalin, které přímo ohrožují bezpečnost osob a vedou ke kontaminaci půdy a vodních zdrojů. ▪ Absence právní úpravy a metodiky zásahu: V ČR dosud neexistuje ucelená právní či metodická úprava požární bezpečnosti VTE. Hasičský záchranný sbor (HZS) nedisponuje odpovídající technikou ani zkušenostmi pro zásahy u těchto zařízení, zejména v nepřístupném terénu. Návrh nevymezuje žádné odstupové vzdálenosti od lesů či obytné zástavby, což při požáru zařízení znemožňuje adekvátní ochranu okolní krajiny. ▪ Bezpečnostní rizika potvrzená státní správou: Ministerstvo dopravy již dříve připustilo existenci bezpečnostních rizik spojených s VTE, jako jsou vizuální distrakce řidičů, stínové efekty, noční překážkové osvětlení či rizika havárií a odletu částí konstrukcí. Absence jakékoli analýzy těchto vlivů v návrhu je v přímém rozporu se základní povinností státu zajistit bezpečnost občanů. Navrhuje se: Dokumentace zcela ignoruje rizika jako odlet ledu, havárie konstrukcí, únik kapalin a absenci metodiky pro požární zásahy, přičemž postrádá vymezení bezpečných odstupových vzdáleností. Požaduji, aby byla tato připomínka řádně prošetřena, aby byla vypracována komplexní analýza bezpečnostních dopadů včetně rizik pro IZS, a aby byly stanoveny závazné odstupové vzdálenosti od obydlí a lesních porostů. Vzhledem k ohrožení života a zdraví občanů požaduji stažení návrhu z projednávání, jeho zásadní přepracování a následné podrobné informování veřejnosti o způsobu, jakým byla tato bezpečnostní rizika eliminována a jak byla zajištěna akceschopnost záchranných složek v dotčeném území.	

Poř. č.	Připomínkové místo	Číslo jednací	Článek	AO	Připomínka	Vyhodnocení
					10. Absence odpovědnosti a bezpečnostních mechanismů Předložený návrh zcela opomíjí klíčové otázky právní odpovědnosti a bezpečnosti obyvatel, což považujeme za zásadní nedostatek. Návrh nikterak neřeší otázku právní odpovědnosti za případnou újmu na zdraví a majetku obyvatel, ke které by mohlo dojít v důsledku provozu či havárie větrných elektráren, přičemž absence jasně definovaného subjektu odpovědného za sanaci případných škod je pro dotčené obyvatele naprosto nepřijatelná. Zároveň není definován žádný mechanismus ani krizový plán, který by zajišťoval bezpečnost obyvatel a ochranu infrastruktury v případě mimořádných událostí, čímž pořizovatel přenáší veškerá rizika na dotčené obce a jejich občany, aniž by nabídl jakékoli adekvátní ochranné nástroje. Navrhuje se: Požaduji, aby byla součástí dokumentace jasně definovaná pravidla právní odpovědnosti za škody způsobené provozem nebo havárií elektráren, včetně povinnosti provozovatele zajistit odpovídající finanční záruky, například formou havarijního pojištění či garančního fondu pro sanaci škod. Dále požaduji vypracování závazného bezpečnostního protokolu a krizového plánu, který bude konzultován s dotčenými obcemi a integrovaným záchranným systémem. Tento dokument musí být obligátní součástí územně plánovací dokumentace a musí obsahovat konkrétní a vymahatelné postupy pro ochranu obyvatel a majetku při vzniku mimořádných událostí. 11. Připomínka k nepodloženosti návrhu a práci s expertními odhady Podatel uplatňuje zásadní připomínku k metodice, ze které návrh Změny č. 2 ÚRP ČR vychází. Předložený materiál je založen výhradně na teoretických expertních odhadech (zejména v otázkách počtu větrných elektráren, jejich instalovaného výkonu, vzájemného rozmístění či vymezení minimálních vzdáleností od obytné zástavby obcí). Takto koncipované podklady považuje podatel za zcela nedostatečné pro rozhodnutí o tak zásadním a nevratném zásahu do území, jakým je vymezení akceleračních oblastí. Absence konkrétních dat, technických specifikací a reálných analýz faktického stavu v dotčených lokalitách znemožňuje řádné posouzení kumulativních vlivů na krajinný ráz, zdraví obyvatel i životní prostředí. Podatel zdůrazňuje, že rozhodování o územním rozvoji státu nemůže být založeno na spekulativních odhadech, které postrádají oporu v konkrétních terénních datech a podrobných průzkumech. V důsledku toho je návrh v této části nepřezkoumatelný a v rozporu se základními principy řádného územního plánování. Navrhuje se: Požaduji, aby Ministerstvo pro místní rozvoj v rámci vypořádání připomínek upustilo od využívání nekvalifikovaných expertních odhadů ohledně parametrů větrných elektráren jakožto závazného podkladu pro vymezení akceleračních oblastí, podmínilo jakékoli další vymezení těchto oblastí zpracováním konkrétních technických studií a územních průzkumů, které budou vycházet z reálného stavu v dotčeném území, a vzhledem k tomu, že vymezení oblasti AOV82 postrádá faktickou oporu a opírá se pouze o spekulativní odhady, tuto lokalitu z návrhu Změny č. 2 ÚRP ČR bezodkladně a zcela vyjmulo. VIII. Připomínky k akceleračním oblastem\ 1. Ochrana kulturních památek a krajinného kontextu (zákon č. 20/1987 Sb.) V území AOV51 Řenče a jeho bezprostředním okolí se nacházejí kulturní památky (tvrz Řenče, kostel sv. Petra a Pavla) a významný památkový celek Dolní Lukavice (zámecký areál s historickým parkem a související kulturní krajinou). Tyto památky nejsou izolovanými objekty, ale tvoří historicky vzniklý celek s vazbou na okolní krajinu, její strukturu, horizonty a pohledové osy. Jejich hodnota spočívá nejen v samotných stavbách, ale i v jejich vizuálním uplatnění v krajině. Návrh: ▪ neobsahuje žádné odborné vyhodnocení vlivu VTE na historická panoramata sídel ▪ nehodnotí dopad až cca 250 m vysokých staveb na dominanty obcí a jejich siluetu ▪ zcela opomíjí dálkové pohledy, které jsou u takto vysokých staveb zásadní ▪ neřeší kumulaci vizuálních vlivů více věží v území Z hlediska památkové péče je přitom zásadní zachování krajinného kontextu památek, tedy vztahu mezi historickými objekty a jejich okolím. Tento princip je dlouhodobě uplatňován jak v rozhodovací praxi orgánů památkové péče, tak v metodikách NPÚ. Návrh vůbec neprokazuje, že umístění VTE nenaruší historické vazby v území, pohledové horizonty ani vizuální integritu kulturní krajiny. Vzhledem k výšce a charakteru VTE (dominantní technické stavby) je přitom zřejmé, že k takovému zásahu s vysokou pravděpodobností dojde. Návrh neprokazuje, že nedojde k narušení hodnot chráněného památkového fondu a jeho krajinného rámce, a je proto	

Poř. č.	Připomínkové místo	Číslo jednací	Článek	AO	Připomínka	Vyhodnocení
					nepřezkoumatelný. Navrhuje se: ▪ Zpracování odborné studie vlivu na krajinný ráz: Požaduji zpracování studie, která objektivně vyhodnotí dopady instalace FVE na historická panoramata a pohledové osy kulturních památek v oblasti AOV51 (Řenče). ▪ Analýza kumulativních vlivů: Požaduji vyhodnocení vizuálních vlivů všech navrhovaných ploch FVE v rámci akcelerační oblasti jako celku. ▪ Stanovení ochranných zón: V oblastech s vazbou na kulturní památky požaduji vymezení nezastavitelných zón tak, aby nebyla narušena vizuální integrita památkového fondu a jeho krajinného rámce. ▪ Závazné stanovisko orgánů památkové péče: Podmínit další proces schvalování akcelerační oblasti AOV51 (Řenče) získáním závazného stanoviska příslušných orgánů státní památkové péče ke konkrétnímu rozsahu a umístění ploch FVE. IX. Závěr Předložený návrh Změny č. 2 ÚRP ČR v části týkající se akcelerační oblasti AOV51 (Řenče) považuje podatel za věcně i procesně vadný. Návrh postrádá nezbytnou odbornou oporu v reálných terénních datech, nerespektuje principy udržitelného rozvoje území a ignoruje zákonné požadavky na ochranu životního prostředí, krajinného rázu i kulturního dědictví. Vzhledem k výše uvedeným skutečnostem podatel uplatňuje následující požadavky: 1. PRIMÁRNÍ POŽADAVEK: Okamžité vyřazení akcelerační oblasti AOV51 (Řenče) z návrhu Změny č. 2 ÚRP ČR. Vymezení této oblasti není podloženo objektivními analýzami, postrádá faktickou oporu a představuje nepřípustný zásah do veřejného zájmu na ochraně krajiny a památek. 2. SEKUNDÁRNÍ POŽADAVEK (pro případ nevyhovění bodu 1): Pokud by pořizovatel o vyřazení oblasti AOV51 (Řenče) nerozhodl, požaduji zásadní přepracování návrhu. Toto přepracování musí být podmíněno vypracováním kompletních a nezávislých odborných studií (vliv na Natura 2000, biologický průzkum v různých ročních obdobích, hodnocení vlivu na krajinný ráz, kumulativní vlivy a řádné zdůvodnění nevyužití brownfieldů). 3. POŽADAVEK NA VYPŘÁDÁNÍ: Podatel trvá na individuálním a věcném vypořádání každé dílčí připomínky uvedené v tomto podání. Požaduji, aby pořizovatel na každý bod reagoval konkrétním odůvodněním, nikoli paušálním či hromadným způsobem. Státní správa má povinnost rozhodovat na základě faktů, nikoliv spekulativních odhadů. Změna č. 2 ÚRP v aktuální podobě tento požadavek nenaplňuje, a proto je v navržené formě neudržitelná. Podatel očekává, že k těmto zásadním připomínkám bude při dalším projednávání přihlédnuto v plném rozsahu a že bude uvedeno konkrétní odůvodnění přijatého řešení pro každý jednotlivý bod.	
6852.	Zbyněk Gabrhel	MMR-43493-2026-81	99czt	AOV66	Věc: Připomínka k návrhům Změny Č.2 Územního rozvojového plánu a územních opatření. Vznáším připomínku k Návrhu zrněny Č.2 územního rozvojového plánu, Vyhodnocení vlivů návrhu zrněny Č.2 územního rozvojového plánu na udržitelný rozvoj území, Návrhů jednotlivých územních opatření k akceleračním oblastem vymezených v návrhu změny č. 2 územního rozvojového plánu ke stanovené akcelerační zóně AOV 66 Radostín: - v případě vybudování VTE v navržené akcelerační zóně nenávratně zničí krajinný ráz přírody Vysočiny obklopující městys - znehodnocení ceny nemovitostí - znehodnocení oblasti pro agroturistiku a cykloturistiku - oblast bude nezajímavá pro rekreaci a odpočinek Nesouhlasím s návrhem akcelerační zóny AOV66 Radostín v katastrálním území Radostína nad Oslavou.	**Akceptováno.** Akcelerační oblast AOV66 – Radostín byla vypuštěna.
6853.	Bc. Kateřina Jarošová	MMR-43495-2026-81	99cu	AOV38	I. Předmět připomínek PŘIPOMÍNKY K - NÁVRHU ZMĚNY Č. 2 ÚZEMNÍHO ROZVOJOVÉHO PLÁNU ČR (ÚRP ČR) - VYHODNOCENÍ VLIVŮ NÁVRHU ZMĚNY Č. 2 ÚRP NA UDRŽITELNÝ ROZVOJ ÚZEMÍ (SEA) - NÁVRHŮM JEDNOTLIVÝCH ÚZEMNÍCH OPATŘENÍ PRO AKCELERAČNÍ OBLASTI (AO) VYMEZENÝM V NÁVRHU ZMĚNY Č. 2 ÚRP	**Akceptováno.** Akcelerační oblast AOV38 – Rohozec byla vypuštěna.

<table>
<tr><th>Poř. č.</th><th>Připomínkové místo</th><th>Číslo jednací</th><th>Článek</th><th>AO</th><th>Připomínka</th><th>Vyhodnocení</th></tr>
<tr><td></td><td></td><td></td><td></td><td></td><td>II. Odůvodnění aktivní legitimace a smyslu podávané připomínky Jako občan České republiky využívám svého zákonného práva uplatnit věcnou připomínku k návrhu Změny č. 2 Územního rozvojového plánu ČR a všech jeho částí. Tuto připomínku podávám z důvodu přímého ohrožení veřejného zájmu, ochrany zdraví obyvatel a dlouhodobé stability naší země. Považuji za nepřípustné, aby byla česká krajina, zemědělská půda a ekosystémy obětovány krátkodobým finančním zájmům úzké skupiny investorů pod záminkou energetické transformace. Svou připomínku vznáším jako ochranu základních principů suverenity státu a zachování kvality života pro budoucí generace. Současně upozorňuji na kritické bezpečnostní riziko, které vymezení těchto oblastí přináší: masivní instalace VTE a FVE zvyšuje naši závislost na zemním plynu jako nezbytném záložním zdroji pro pokrytí nestability těchto zdrojů. Dále existuje reálné riziko ohrožení suverenity státu skrze technologickou zranitelnost, neboť výrobci VTE a FVE disponují systémy pro vzdálenou správu, což umožňuje třetím stranám potenciální manipulaci s našimi energetickými zdroji. Považuji za zcela nepochopitelné, že veřejní činitelé v rámci plánování takto zásadně ohrožují energetickou bezpečnost státu, a požaduji, aby se z těchto kroků zodpovídali. Svou připomínku vznáším jako ochranu základních principů suverenity státu a zachování kvality života pro budoucí generace.

III. Předmět připomínek a vymezení dotčeného území Tímto podáváme připomínky k návrhu vymezení akceleračních oblastí pro větrné elektrárny (VTE). Na základě níže uvedených argumentů nesouhlasíme s návrhem Změny č. 2 ÚRP ČR, Vyhodnocením vlivů návrhu Změny č. 2 ÚRP na udržitelný rozvoj území (SEA) ani s návrhem územního opatření pro akcelerační oblast (AO) vymezenou v tomto návrhu. Veškeré následně uvedené připomínky se vztahují současně ke všem výše uvedeným projednávaným částem veřejné vyhlášky. Předmětem připomínek je akcelerační oblast (AO) AOV38 (Rohozec). Návrh zasahuje do území obcí a katastrálních území uvedených v následujícím přehledu: Obec Katastrální území Kraj Rohozec k.ú. Rohozec Jihomoravský Brťov-Jeneč k.ú. Brťov Jihomoravský Brťov-Jeneč k.ú. Jeneč Jihomoravský Zhoř k.ú. Zhoř u Tišnova Jihomoravský Šerkovice k.ú. Šerkovice Jihomoravský Rašov k.ú. Rašov Jihomoravský Bukovice k.ú. Bukovice u Lomnice Jihomoravský Unín k.ú. Unín Jihomoravský

<table>
<tr><th>Obec</th><th>Katastrální území</th><th>Kraj</th></tr>
<tr><td>Rohozec</td><td>k.ú. Rohozec</td><td>Jihomoravský</td></tr>
<tr><td>Brťov-Jeneč</td><td>k.ú. Brťov</td><td>Jihomoravský</td></tr>
<tr><td>Brťov-Jeneč</td><td>k.ú. Jeneč</td><td>Jihomoravský</td></tr>
<tr><td>Zhoř</td><td>k.ú. Zhoř u Tišnova</td><td>Jihomoravský</td></tr>
<tr><td>Šerkovice</td><td>k.ú. Šerkovice</td><td>Jihomoravský</td></tr>
<tr><td>Rašov</td><td>k.ú. Rašov</td><td>Jihomoravský</td></tr>
<tr><td>Bukovice</td><td>k.ú. Bukovice u Lomnice</td><td>Jihomoravský</td></tr>
<tr><td>Unín</td><td>k.ú. Unín</td><td>Jihomoravský</td></tr>
</table>

IV. Ústavně-právní připomínky

1. Porušení Ústavního zákona č. 1/1993 Sb., tj. Ústavy České republiky, v těchto částech
a) Porušení Čl. 7: Stát dbá o šetrné využívání přírodních zdrojů a ochranu přírodního bohatství. Stát tím, že by povolil realizovat podobné dílo, by nedbal o šetrné využívání přírodních zdrojů a ochranu přírodního bohatství, tj. připustil by zasáhnout do krajiny natrvalo tak, že by ji regionálně zcela narušil a zničil. Tím by porušil daný článek Ústavy ČR.

b) Porušení Čl. 8: Zaručuje se samospráva územních samosprávných celků. Porušení Čl. 101, odst.1: Obec je samostatně spravována zastupitelstvem. Tím, že se připustilo přijetí akceleračních zón, připustil se protiprávní zásah do územních plánů, které jsou výsostným právem obcí jako jednotek územních</td><td></td></tr>
</table>

Poř. č.	Připomínkové místo	Číslo jednací	Článek	AO	Připomínka	Vyhodnocení
					samospráv. Podobným způsobem stát není oprávněn, a to ani zákonodárnou cestou, zasahovat do vyhrazené pravomoci obcí. Schvalování územního plánu je proces v kompetenci zastupitelstva obce, které rozhoduje o jeho pořízení, zadání i finálním vydání. Přijetím akceleračních zón došlo k protiústavnímu zásahu do práva na samosprávu, a pokud by došlo k povolení větrné elektrárny na základě tohoto právního předpisu, jedná se o právní předpis protiústavní. Navrhuje se: Vzhledem k protiústavnosti návrhu jej požaduji stáhnout z projednávání a vrátit k zásadnímu přepracování tak, aby plně respektoval ústavně zaručené právo obcí na samosprávu a zákonnou povinnost státu chránit přírodní bohatství. 2. Porušení Ústavního zákon č. 2/1993 Sb. ve znění ústavního zákona č. 162/1998 Sb. a ústavního zákona č. 295/2021 Sb., Listina základní práv a svobod a) Porušení Čl. 4, odst. 3: Zákonná omezení základních práv a svobod musí platit stejně pro všechny případy, které splňují stanovené podmínky. Porušení Čl. 4, odst. 4: Při používání ustanovení o mezích základních práv a svobod musí být šetřeno jejich podstaty a smyslu. Taková omezení nesmějí být zneužívána k jiným účelům, než pro které byla stanovena. Přijetí aplikace akceleračních zón došlo k zásadnímu narušení principu rovnosti, když pro vybrané typy staveb, zde větrných a fotovoltaických elektráren, byly jedny subjekty práva zvýhodněny (investoři), a jiné subjekty práva, vlastníci nemovitostí, znevýhodněni. Investoři větrných elektráren byli zvýhodnění (nedůvodně preferováni) ve stavebním řízení, zatímco investoři jiných staveb nikoli, a účastníci řízení staveb větrných elektráren, kteří jimi jsou hrubě zasahováni, jsou výrazně zasaženi do svých vlastnických práv s výrazně omezenými procesními právy. Není zde splněna ani případná podmínka veřejného zájmu, když dané stavby větrných elektráren jsou stavbami objektivně negativně zasahujícími svým vlivem do života lidí v jejich okolí, počínaje zásahy do zdraví a konče kvalitou života. Pokud je cílem zasahovat stavbami větrných elektráren tak hrubě do kvalita života lidí a životního prostředí, a dokonce se kvůli tomu protekčně preferují konkrétní typy investorů, dochází k zásadnímu narušování ústavního pořádku, a to uvedených dvou článků Listiny základních práv a svobod. Článkem 4, odst.3 dochází k nedůvodnému protekčnímu preferování správního řízení konkrétních investorů s cílem dosažení jejich zisku, a to za porušení čl.4, odst.4, kdy je hrubě zasahováno do práv vlastníků v daném regionu, tedy za rezignace za šetření podstaty a smyslu našich práv. Stavbou daných větrných elektráren se výrazně omezují naše základní vlastnická práva, a zasahuje se současně trvale do našeho práva na život (na zdraví). b) Porušení Čl. 6, odst. 1: Každý má právo na život. Porušení Čl. 11, odst. 1: Každý má právo vlastnit majetek. Vlastnické právo všech vlastníků má stejný zákonný obsah a ochranu. Porušení Čl. 11, odst. 3: Vlastnictví zavazuje. Nesmí být zneužito na újmu práv druhých anebo v rozporu se zákonem chráněnými obecnými zájmy. Jeho výkon nesmí poškozovat lidské zdraví, přírodu a životní prostředí nad míru stanovenou zákonem. Realizací daného záměru výstavby větrných elektráren za daných podmínek by došlo dále k porušení našeho práva na život, když by byl ohrožen dopady vlivu provozování daných elektráren, včetně možných námraz a přímého ohrožené zdraví. To je již dokázáno vědeckými studiemi. Vlastnické právo má mít stejnou ochranu; vlastnické právo vlastníků pozemků, na kterých má být prováděna procesně „protekční“ výstavba větrných elektráren, je preferováno před vlastnictvím vlastníků pozemků, na kterých je provedeno obydlí. Rovněž hrubě je porušován čl. 11, odst.3, když vlastnické právo vlastníků pozemků, na kterých chtějí investoři realizovat větrné elektrárny, je zneužíváno vůči vlastníkům druhých, tedy nám, a výkon vlastnického práva tím, že na pozemcích bude realizována větrná elektrárna, bude poškozovat lidské zdraví, přírodu a životní prostředí nad míru stanovenou zákonem. Výhrady, které byly vůči výstavbě větrných elektráren vzneseny, nikdo nevyvrátil, naopak, jsou v Evropě potvrzovány. c) Porušení Čl. 12, odst.1, věta první: Obydlí je nedotknutelné. Realizací daného záměru výstavby větrných elektráren za daných podmínek je hrubě narušováno naše právo na nedotknutelnost obydlí. Podoba a projevy provozu daných staveb de facto naše obydlí trvale, tj. navždy ničí. Navrhuje se: Celý návrh vymezení akceleračních oblastí z důvodu rozporu s ústavním pořádkem ČR (zejména Listinou	

Poř. č.	Připomínkové místo	Číslo jednací	Článek	AO	Připomínka	Vyhodnocení
					základních práv a svobod) stáhnout z projednávání a vrátit k zásadnímu přepracování tak, aby byla plně zajištěna ochrana zdraví, vlastnických práv a nedotknutelnosti obydlí dotčených obyvatel. 3. Porušení práva na informace o životním prostředí Pořizovatel návrhu Změny č. 2 ÚRP a Vláda ČR porušili právo občanů ČR na úplné a pravdivé informace o stavu životního prostředí. Toto právo je garantováno zákonem č. 123/1998 Sb. a Aarhuskou úmluvou. Stát je povinen informovat veřejnost o všech aspektech strategických rozhodnutí, která zasahují do základních práv. Zamlčování negativních vlivů (včetně emisí záření, rizik pro IZS či faktické energetické bilance) v procesu přípravy akceleračních oblastí znemožňuje informovanou účast veřejnosti. Strategické rozhodnutí učiněné v informačním vakuu je z pohledu ústavního pořádku nepřezkoumatelné a nezákonné. Navrhuje se: Vzhledem k porušení povinnosti poskytnout veřejnosti úplné informace o dopadech záměru požaduji návrh stáhnout z projednávání a vrátit k zásadnímu přepracování, a to do doby, než bude zpracována a zveřejněna transparentní a úplná analýza všech vlivů na životní prostředí a veřejné zdraví. 4. Procesně využíváme rovněž Občanského zákoníku č. č. 89/2012 Sb. § 1042: Vlastník se může domáhat ochrany proti každému, kdo neprávem do jeho vlastnického práva zasahuje nebo je ruší jinak než tím, že mu věc zadržuje. Realizaci těchto připomínek a veškerých dalších výhrad realizujeme své ústavně chráněné právo, a to s využití citovaného ustanovení občanského zákoníku, když realizaci danou stavbu bychom chápali jako výrazný, trvalý a neodstranitelný zásah a rušení našeho vlastnického práva, za současného vážného narušování našeho zdraví a kvality života, a to bez relevantních a jakkoli ospravedlnitelných důvodů s výjimkou zisku soukromých investorů. Navrhuje se: Vzhledem k tomu, že vymezení akceleračních oblastí představuje hrozbu neoprávněného a neodstranitelného zásahu do vlastnických práv obyvatel, požaduji návrh stáhnout a vrátit k přepracování tak, aby nedocházelo k narušování vlastnického práva dle § 1042 občanského zákoníku, které je v daném případě upřednostňováno pouze ve prospěch zisku soukromých investorů na úkor zdraví a kvality života dotčených osob. 5. Rozpor se zákonem č. 500/2004 Sb., správní řád a) Porušení § 3 správního řádu (zásada materiální pravdy): Pořizovatel v rozporu s tímto ustanovením nezjistil skutkový stav tak, aby o něm nebyly důvodné pochybnosti. Návrh se opírá o paušální předpoklady bez hlubší vazby na specifika dotčených území, čímž dochází k zásadnímu zanedbání povinnosti správního orgánu vyjít ze spolehlivě zjištěného stavu. b) Porušení § 68 správního řádu (nedostatečné odůvodnění): Návrh je z hlediska zákona nepřezkoumatelný, neboť předložená dokumentace (včetně mapových podkladů a karet AO) vykazuje pouze administrativní vymezení ploch, nikoliv věcné odůvodnění jejich výběru v kontextu konkrétního území. Odůvodnění postrádá individuální úvahy správního orgánu, kterými se řídil při posuzování vhodnosti těchto ploch, a zcela v něm absentuje vypořádání s fakty, která jsou pro dané území podstatná (zejména střety s jinými veřejnými zájmy). Samotná existence mapy nebo technické karty nezakládá zákonné odůvodnění, pokud tato neobsahuje zdůvodnění „proč právě zde“ a „proč při zohlednění těchto konkrétních rizik“. Návrh se tak omezuje na deklaraci záměru, nikoliv na řádné správní odůvodnění jeho nezbytnosti a souladu s veřejnými zájmy v dané lokalitě. Navrhuje se: Vzhledem k tomu, že návrh v předložené podobě vykazuje zásadní vady v procesu zjišťování skutkového stavu a postrádá zákonné odůvodnění dle § 3 a § 68 správního řádu, požaduji tento návrh stáhnout z projednávání a vrátit k zásadnímu přepracování. Předložená dokumentace musí být doplněna o individuální odůvodnění výběru každé akcelerační oblasti, které bude založeno na spolehlivě zjištěném stavu území a bude obsahovat řádné vypořádání všech identifikovaných střetů s ostatními veřejnými zájmy, aby bylo zajištěno, že rozhodnutí bude přezkoumatelné a v souladu se zákonem. 6. Rozpor se zákonem č. 100/2001 Sb. (SEA) Vyhodnocení SEA je neúplné a věcně nedostatečné, neboť zcela absentuje:	

Poř. č.	Připomínkové místo	Číslo jednací	Článek	AO	Připomínka	Vyhodnocení
					- Hodnocení kumulativních vlivů: Projekty jsou posuzovány izolovaně, ignoruje se synergický negativní dopad na ekosystémy. - Variantní řešení: Chybí porovnání alternativ, což znemožňuje objektivní výběr nejšetrnějšího řešení. - Konkrétní dopady: Dokumentace postrádá analýzu reálných dopadů na specifické území, pracuje pouze s paušálními daty. Navrhuje se: Vzhledem k tomu, že předložené vyhodnocení vlivů na životní prostředí (SEA) je v přímém rozporu se zákonem č. 100/2001 Sb., neboť postrádá hodnocení kumulativních vlivů, variantní řešení i analýzu konkrétních dopadů na dotčená území, požaduji návrh stáhnout z projednávání a vrátit k zásadnímu přepracování. Předložená dokumentace musí být kompletně přepracována tak, aby obsahovala řádné posouzení synergií mezi záměry, srovnání environmentálně šetrných alternativ a expertní analýzu specifických dopadů na všechny lokality, bez čehož je proces SEA nezákonný a věcně nepřezkoumatelný. 7. Rozpor se zákonem č. 114/1992 Sb., o ochraně přírody a krajiny Navržené vymezení akceleračních oblastí je v přímém rozporu se základními nástroji ochrany přírody a krajiny, neboť: - Ohrožení krajinného rázu (§ 12): Umístění průmyslových větrných celků do volné krajiny hrubě narušuje její charakter, estetickou hodnotu a přirozenou harmonii. Návrh zcela pomíjí hodnocení dopadů na horizonty a dominanty, což je v rozporu s požadavkem na zachování krajinného rázu. - Narušení ekologické stability území: Akcelerační oblasti fakticky fragmentují krajinu. Instalace masivních staveb a související infrastruktury znemožňuje zachování funkčních ekologických vazeb, což vede k postupné degradaci stability celých ekosystémů. - Zásah do biotopů a migračních tras: Vymezení oblastí nerespektuje biodiverzitu daného území. Chybí posouzení přímého ohrožení lokálních biotopů a zejména blokace migračních koridorů volně žijících živočichů, což je v přímém rozporu s povinností státu chránit přírodní dědictví. Navrhuje se: Vzhledem k tomu, že vymezení akceleračních oblastí je v přímém rozporu se zákonem č. 114/1992 Sb., o ochraně přírody a krajiny, neboť závažně narušuje krajinný ráz, fragmentuje ekosystémy a negativně zasahuje do migračních tras, požaduji návrh stáhnout z projednávání a vrátit k zásadnímu přepracování. Předložená dokumentace musí být doplněna o komplexní hodnocení vlivu na krajinný ráz, analýzu ekologické stability území a odbornou studii migračních koridorů, přičemž požaduji vyřazení všech ploch, které by způsobily nevratnou degradaci přírodních hodnot a biologické rozmanitosti dotčených lokalit. 8. Rozpor se stavebním zákonem (zákon č. 283/2021 Sb.) Vymezení akceleračních oblastí v navrženém rozsahu je v přímém rozporu se základními cíli a úkoly územního plánování: ▪ Ochrana hodnot území (§ 18 a § 19): Návrh zcela pomíjí povinnost chránit a rozvíjet přírodní, civilizační a kulturní hodnoty území. Místo jejich ochrany předkládá pořizovatel plošnou industrializaci volné krajiny, která tyto hodnoty nevratně poškozuje, aniž by byla doložena jejich náležitá analýza a ochrana. ▪ Požadavek na udržitelný rozvoj: Strategie územního plánování vyžaduje vyvážený vztah mezi podmínkami pro hospodářské činnosti a ochranou životního prostředí. Předložený návrh tento princip rovnováhy porušuje; jednostranně upřednostňuje průmyslový zájem na výstavbě VTE před udržitelným využitím krajiny, což je v přímém rozporu s účelem stavebního zákona. Navrhuje se: Vzhledem k tomu, že návrh vymezení akceleračních oblastí je v přímém rozporu se základními cíli a úkoly územního plánování dle zákona č. 283/2021 Sb., zejména v oblasti ochrany přírodních a kulturních hodnot území a principů udržitelného rozvoje, požaduji návrh stáhnout z projednávání a vrátit k zásadnímu přepracování. Předložená dokumentace musí být v souladu s požadavky stavebního zákona doplněna o podrobnou analýzu hodnot dotčeného území a musí prokázat dodržení principu rovnováhy mezi hospodářským rozvojem a ochranou životního prostředí, neboť současná plošná industrializace volné krajiny tyto zákonné požadavky prokazatelně nenaplňuje.	

Poř. č.	Připomínkové místo	Číslo jednací	Článek	AO	Připomínka	Vyhodnocení
					9. Nepřípustná subordinace zákona a směrnic EU pod podzákonné předpisy Argumentace zpracovatele, která obhajuje zábory zemědělské půdy (včetně třídy III. a nižší) odkazem na podzákonné předpisy (vyhlášky), je právně nepřípustná. Vyhláška je právní silou podřízena zákonům ČR a přímo aplikovatelným předpisům práva EU (včetně směrnice RED III). Obhajoba devastace zemědělského půdního fondu odkazem na vyhlášku ignoruje nadřazené cíle EU v oblasti uvážlivého využívání zdrojů (čl. 191 SFEU) a strategické potřeby potravinové bezpečnosti. Podzákonný předpis nemůže suspendovat povinnost státu jednat v souladu se smyslem směrnice RED III, která prioritizuje využití zastavěných ploch před zábory zemědělské půdy. Argumentace vyhláškou je v tomto kontextu právně irelevantní a neomlouvá faktickou nečinnost při preferenci brownfieldů. Navrhuje se: Vzhledem k tomu, že argumentace zpracovatele založená na podzákonných právních předpisech je v přímém rozporu s hierarchií právních norem a ignoruje nadřazené cíle EU v oblasti potravinové bezpečnosti a udržitelného využívání zdrojů (čl. 191 SFEU), požaduji návrh stáhnout z projednávání a vrátit k zásadnímu přepracování. Předložená dokumentace musí být uvedena do souladu se směrnicí RED III, a to zejména v otázce prioritního využívání zastavěných ploch a brownfieldů před zábory zemědělského půdního fondu, neboť odkaz na vyhlášku nemůže suspendovat zákonnou povinnost státu jednat v souladu se strategickými cíli potravinové soběstačnosti a ochrany půdy. V. Právní rozpor záměru s legislativou a prioritami EU Vymezení akceleračních oblastí v návrhu Změny č. 2 ÚRP je v přímém rozporu s primárním i sekundárním právem Evropské unie: 1. Rozpor s Listinou základních práv EU (čl. 52 a 53) Aplikace směrnice (EU) 2023/2413 v předloženém návrhu není v souladu s čl. 53 Listiny základních práv EU, který zakazuje oslabení úrovně ochrany základních práv. Vynucování výstavby VTE na úkor vlastnických práv a zdraví občanů narušuje tuto garanci. Orgány EU při přijetí směrnice nerespektovaly čl. 52 odst. 2 Listiny, neboť zvolené omezení práv občanů ČR není v rovnováze s cílem obecného zájmu Unie, pokud vede k devastaci lokálních ekosystémů. Právní rozpory s legislativou a prioritami EU Navrhuje se: Vzhledem k tomu, že návrh vymezení akceleračních oblastí nerespektuje zákaz oslabení úrovně ochrany základních práv dle čl. 53 Listiny základních práv EU a postrádá nezbytnou proporcionalitu mezi cílem obecného zájmu Unie a devastací lokálních ekosystémů dle čl. 52 odst. 2 téže Listiny, požaduji návrh stáhnout z projednávání a vrátit k zásadnímu přepracování. Předložená dokumentace musí být v souladu s unijním právem přepracována tak, aby bylo zaručeno, že implementace směrnice (EU) 2023/2413 nepovede k nepřiměřenému omezení ústavně zaručených práv občanů ČR na vlastnictví a zdraví, a to při současném zajištění ochrany ekosystémů, což je v nyní předložené podobě zcela opomíjeno. 2. Rozpor návrhu se směrnicí RED III (2023/2413) Předložený návrh Změny č. 2 ÚRP nerespektuje základní principy směrnice RED III, která prioritizuje výstavbu obnovitelných zdrojů v lokalitách s minimálním dopadem na životní prostředí a krajinu. ▪ Absence prioritizace zastavěných ploch a brownfieldů: Pořizovatel nikde nedoložil, že by při výběru akceleračních oblastí (AO) postupoval v souladu s hierarchií „střechy – brownfieldy – technicky narušená území – volná krajina“. Namísto přednostního využití již urbanizovaných či degradovaných ploch návrh směřuje k industrializaci doposud nezastavěné volné krajiny. ▪ Rozpor s principem minimalizace dopadů: Směrnice RED III ukládá členským státům povinnost minimalizovat environmentální dopady. Vymezení AO plošně do volné krajiny je v přímém rozporu s tímto principem, neboť volba lokalit postrádá jakoukoli analýzu alternativ, která by zohlednila šetrnější možnosti využití území. Navrhuje se: Vzhledem k tomu, že předložený návrh Změny č. 2 ÚRP je v přímém rozporu se základními principy směrnice RED III (2023/2413), zejména s požadavkem na prioritizaci zastavěných ploch, brownfieldů a technicky narušených území před volnou krajinou, požaduji návrh stáhnout z projednávání a vrátit k zásadnímu přepracování. Předložená dokumentace musí být doplněna o transparentní analýzu alternativ, která prokáže, že byly v souladu se směrnicí RED III vyčerpány možnosti výstavby na urbanizovaných či	

Poř. č.	Připomínkové místo	Číslo jednací	Článek	AO	Připomínka	Vyhodnocení
					degradovaných plochách, a že vymezení akceleračních oblastí do volné krajiny proběhlo při striktním dodržení principu minimalizace environmentálních dopadů. 3. Rozpor se Směrnicí o ptácích (2009/147/ES) a Směrnicí o stanovištích (92/43/EHS) Předložený návrh Změny č. 2 ÚRP a vyhodnocení SEA jsou v přímém rozporu s požadavky evropského práva na ochranu biodiverzity: ▪ Absence vyloučení významného vlivu: Podle unijní judikatury je pořizovatel povinen spolehlivě vyloučit významný negativní vliv na předměty ochrany lokalit soustavy Natura 2000 a na chráněné druhy. Předložená dokumentace však tento vliv nevylučuje, pouze jej bagatelizuje bez opory v objektivních datech. ▪ Nedostatečné biologické podklady: Dokumentace postrádá relevantní biologické průzkumy v dostatečném rozsahu a kvalitě (viz např. nedostatečný ornitologický monitoring). Bez aktuálních a vědecky podložených dat o výskytu a migračních trasách chráněných druhů nelze objektivně posoudit dopady, což je v rozporu se základním principem předběžné opatrnosti. ▪ Ohrožení chráněných druhů: Vzhledem k neúplnosti podkladů nelze garantovat, že nedojde k nevratnému narušení biotopů a populací druhů chráněných podle výše uvedených směrnic. Pořizovatel tím fakticky rezignuje na povinnost zajistit příznivý stav ochrany dotčených druhů. Navrhuje se: Vzhledem k tomu, že předložené biologické podklady jsou zpracovány pouze za období 3 měsíců, což je z hlediska hodnocení vlivů na biodiverzitu a migrační trasy zcela irelevantní a nedostatečné, požaduji návrh stáhnout z projednávání a vrátit k zásadnímu přepracování. Předložená dokumentace musí být doplněna o biologické průzkumy a ornitologický monitoring pokrývající celý roční cyklus (všechna relevantní fenologická období), neboť pouze taková data mohou zaručit spolehlivé vyloučení významných negativních vlivů v souladu s evropskou legislativou a principem předběžné opatrnosti. 4. Rozpor se Směrnicí EIA (2011/92/EU) Proces pořizování návrhu Změny č. 2 ÚRP v části akceleračních oblastí vykazuje zásadní pochybení ve vztahu k unijním standardům posuzování vlivů na životní prostředí: ▪ Nedostatečné zapojení veřejnosti: Proces projednávání návrhu fakticky znemožňuje efektivní participaci veřejnosti. Absence včasných, srozumitelných a konkrétních podkladů pro jednotlivé dotčené lokality zbavuje dotčené subjekty možnosti uplatnit svá práva v souladu s Aarhuskou úmluvou a směrnicí EIA, která vyžaduje „včasné a účinné“ informování a zapojení veřejnosti. ▪ Nedostatečné vyhodnocení vlivů: Dokumentace rezignuje na věcnou hloubku posouzení vlivů. Pouhý formální procesní úkon nenahrazuje věcnou analýzu, kterou směrnice EIA vyžaduje jako nezbytný podklad pro rozhodování. Dokumentace neobsahuje reálná data o dopadech na ekosystémy, krajinný ráz ani zdraví obyvatel, čímž se stává pro účely posouzení vlivů na životní prostředí nepoužitelnou. Navrhuje se: Vzhledem k tomu, že proces pořizování návrhu Změny č. 2 ÚRP v části akceleračních oblastí je v přímém rozporu se Směrnicí EIA (2011/92/EU) a Aarhuskou úmluvou, zejména kvůli znemožnění efektivní participace veřejnosti a absenci věcné hloubky hodnocení dopadů na ekosystémy, krajinný ráz a zdraví obyvatel, požaduji návrh stáhnout z projednávání a vrátit k zásadnímu přepracování. Předložená dokumentace musí být doplněna o reálná data a věcné analýzy vlivů, které budou veřejnosti včas a srozumitelně zpřístupněny tak, aby byla naplněna práva dotčených subjektů na informovanou a účinnou účast v procesu, bez čehož je návrh procesně i věcně vadný a nezákonný. 5. Rozpor s principem předběžné opatrnosti (čl. 191 SFEU) Předložený návrh Změny č. 2 ÚRP a podkladové vyhodnocení SEA jsou v přímém rozporu se základními principy environmentální politiky EU, jak jsou definovány v čl. 191 SFEU: a) Povinnost prevence a opatrnosti: Vzhledem k rozsahu navrhované industrializace volné krajiny existuje vysoká míra nejistoty ohledně dlouhodobých vlivů na ekosystémy, hydrologické poměry a lidské zdraví (např. vliv infrazvuku či kumulativní kontaminace PFAS). Pořizovatel v rozporu s principem předběžné opatrnosti neprokázal, že záměr nezpůsobí nevratné škody na životním prostředí. b) Ochrana environmentálních cílů: Návrh nerespektuje ústavní a unijní cíle, kterými jsou: ▪ zachování a zlepšování kvality životního prostředí (místo toho je navržena plošná degradace), ▪ ochrana lidského zdraví (vzhledem k absenci analýzy zdravotních rizik), ▪ uvážlivé a racionální využívání přírodních zdrojů (návrh naopak preferuje neuvážený zábor nezastavěného území před využitím již narušených ploch). Navrhuje se: Vzhledem k tomu, že předložený	

Poř. č.	Připomínkové místo	Číslo jednací	Článek	AO	Připomínka	Vyhodnocení
					návrh Změny č. 2 ÚRP a vyhodnocení SEA jsou v přímém rozporu s principem předběžné opatrnosti dle čl. 191 SFEU, neboť zcela ignorují nejistoty ohledně dlouhodobých vlivů na zdraví a ekosystémy a namísto prevence škod fakticky umožňují nevratnou degradaci přírodních hodnot, požaduji návrh stáhnout z projednávání a vrátit k zásadnímu přepracování. Předložená dokumentace musí být v souladu s unijními cíli ochrany životního prostředí doplněna o důkladnou analýzu zdravotních a environmentálních rizik, přičemž požaduji, aby byla prokázána šetrnost a racionalita navrženého řešení, a to při prioritním vyloučení všech záměrů, u nichž nelze s jistotou vyloučit nevratné poškození životního prostředí a zdraví obyvatel. 6. Rozpor s Evropskou úmluvou o krajině (ETS No. 176) Návrh Změny č. 2 ÚRP je v přímém rozporu se závazky ČR vyplývajícími z Evropské úmluvy o krajině, která definuje krajinu jako základní složku životního prostředí obyvatel a prostor jejich identity: ▪ Nedostatečná ochrana krajinného rázu: Úmluva ukládá státu povinnost integrovat ochranu krajiny do všech politik, které mají přímý či nepřímý vliv na její vzhled. Předložený návrh však nerespektuje charakter a hodnoty dotčených území a přistupuje k nim jako k „prázdným plochám“ pro průmyslovou výstavbu, čímž popírá princip ochrany krajiny jako přírodního a kulturního dědictví. ▪ Ignorování charakteru území: Pořizovatel zcela pomíjí regionální a lokální specifika. Vymezení akceleračních oblastí je založeno na paušálních technických kritériích, nikoliv na hloubkovém posouzení krajinného rázu, což je v přímém rozporu s požadavkem Úmluvy na zohlednění vnímání krajiny obyvatelstvem. ▪ Odepření účasti veřejnosti: Úmluva klade zásadní důraz na participaci veřejnosti v rozhodovacích procesech o zásazích do krajiny. Současný proces projednávání, charakterizovaný absencí konkrétních podkladů, znemožňuje občanům a spolkům smysluplnou a včasnou účast na rozhodování o jejich životním prostředí, což je porušením ducha i litery této mezinárodní smlouvy. Navrhuje se: Vzhledem k tomu, že návrh Změny č. 2 ÚRP je v přímém rozporu s Evropskou úmluvou o krajině (ETS No. 176), neboť nerespektuje krajinu jako součást kulturního dědictví, ignoruje její lokální specifika a znemožňuje smysluplnou participaci veřejnosti, požaduji návrh stáhnout z projednávání a vrátit k zásadnímu přepracování. Předložená dokumentace musí být koncipována tak, aby ochrana krajinného rázu byla plně integrována do procesu plánování, a to na základě hloubkového posouzení hodnot území a v souladu s právem občanů na aktivní účast při rozhodování o podobě a identitě krajiny, v níž žijí. 7. Aarhuská úmluva (Convention on Access to Information, Public Participation in Decision-making and Access to Justice in Environmental Matters), 1998 Proces pořízení Změny č. 2 ÚRP v části akceleračních oblastí (AO) vykazuje závažné nedostatky ve vztahu k právům veřejnosti zakotveným v Aarhuské úmluvě: ▪ Omezení práva na informace: Pořizovatel neposkytl veřejnosti včasné, úplné a srozumitelné podklady potřebné pro kvalifikované posouzení záměru. Předložená dokumentace je příliš obecná a postrádá detailní data pro konkrétní dotčená území, čímž fakticky znemožňuje veřejnosti seznámit se s reálnými dopady záměru. ▪ Omezení účasti veřejnosti: Účast veřejnosti je omezena na formální procesní krok bez reálné možnosti ovlivnit podobu návrhu. Vzhledem k absenci konkrétních podkladů a nedostatečnému odůvodnění dochází k vyprázdnění participativního procesu, což je v přímém rozporu se smyslem úmluvy o „účinném“ zapojení veřejnosti do rozhodování. ▪ Omezení přístupu k právní ochraně: Nepřezkoumatelnost a nekonkrétnost návrhu v kombinaci s jeho paušálním vymezením fakticky ztěžuje dotčené veřejnosti uplatnění práva na účinnou právní ochranu. Pokud stát rozhoduje bez objektivních podkladů, brání tím občanům efektivně napadnout takové rozhodnutí u nezávislých orgánů. Navrhuje se: Vzhledem k tomu, že proces pořízení Změny č. 2 ÚRP v části akceleračních oblastí je v přímém rozporu s Aarhuskou úmluvou, zejména v důsledku faktického znemožnění práva na informace, omezení účasti veřejnosti na formální úroveň a ztížení přístupu k právní ochraně, požaduji návrh stáhnout z projednávání a vrátit k zásadnímu přepracování. Předložená dokumentace musí být v souladu se zásadami Úmluvy doplněna o detailní a srozumitelné podklady pro každou konkrétní lokalitu tak, aby byla veřejnosti zaručena včasná a účinná možnost seznámit se s reálnými dopady záměru a efektivně uplatnit svá práva v rozhodovacím procesu. 8. Ohrožení potravinové bezpečnosti a porušení principů zemědělské politiky	

Poř. č.	Připomínkové místo	Číslo jednací	Článek	AO	Připomínka	Vyhodnocení
					Záměr záboru zemědělské půdy pro energetické účely je v přímém rozporu se základními strategickými cíli EU v oblasti zemědělství. Zemědělská půda je nenahraditelným výrobním prostředkem pro zajištění potravinové bezpečnosti, což je jeden z klíčových pilířů bezpečnosti Unie. • Rozpor se strategií „Od zemědělce ke spotřebiteli“ (Farm to Fork): Tato strategie EU (COM(2020) 381) klade důraz na odolné a udržitelné potravinové systémy. Likvidace produkční půdy pro účely výstavby VTE a FVE přímo podkopává cíle této strategie, snižuje strategickou autonomii členského státu v zásobování obyvatel základními potravinami a je v rozporu se zákonem č. 334/1992 Sb., o ochraně zemědělského půdního fondu. • Rozpor se Společnou zemědělskou politikou (SZP) 2023–2027: Strategické plány v rámci SZP mají za cíl podporovat životaschopnost zemědělských farem. Plošný zábor půdy pro energetické projekty znemožňuje řádné hospodaření a likviduje dlouhodobé investice zemědělců, které jsou dotovány právě za účelem produkce potravin, čímž dochází k maření veřejných prostředků. • Porušení principu subsidiarity a ochrany národního bohatství: Stát má zákonnou povinnost nakládat s půdním fondem tak, aby nedocházelo k jeho nevratné degradaci. Upřednostnění energetických projektů před zemědělskou produkcí bez doložení analýzy dopadů na potravinovou soběstačnost a bez respektování hierarchie lokalit je projevem svévole v rámci územního plánování. Navrhuje se: Vzhledem k tomu, že plošný zábor zemědělské půdy pro energetické účely je v přímém rozporu se strategií „Od zemědělce ke spotřebiteli“ (Farm to Fork), cíli Společné zemědělské politiky (SZP) a zákonem č. 334/1992 Sb., o ochraně zemědělského půdního fondu, požaduji návrh stáhnout z projednávání a vrátit k zásadnímu přepracování. Předložená dokumentace musí obsahovat expertní analýzu dopadů na potravinovou bezpečnost a soběstačnost ČR, která věcně zdůvodní, proč je v konkrétních případech upřednostněna energetická industrializace zemědělské půdy před její produkční funkcí, a to při striktním dodržení zákonné hierarchie využívání území, která prioritizuje brownfieldy a plochy s minimální zemědělskou hodnotou. VI. Procesní vady, podjatost a netransparentnost návrhu 1. Neúplnost zveřejněné dokumentace Publikované informace k návrhu Změny č. 2 ÚRP, poskytnuté Ministerstvem pro místní rozvoj včetně všech příloh, nejsou úplné. Zpracovatel návrhu, Ústav územního rozvoje se sídlem v Brně, soustředil širší okruh dokumentů, než které byly zveřejněny. Navrhuje se: Vzhledem k tomu, že zveřejněná dokumentace k návrhu Změny č. 2 ÚRP je neúplná a neobsahuje veškeré podklady, které má zpracovatel (Ústav územního rozvoje) k dispozici, požaduji návrh stáhnout z projednávání a vrátit k zásadnímu přepracování. Současně požaduji, aby byla okamžitě zpřístupněna kompletní dokumentace v plném rozsahu, tak aby bylo zajištěno právo veřejnosti na přístup k informacím v souladu se zákonem č. 123/1998 Sb. a Aarhuskou úmluvou, neboť bez zveřejnění celého souboru podkladů nelze proces považovat za transparentní, přezkoumatelný ani zákonný. 2. Absence pověření úředních osob Z předložené informace Ústavu územního rozvoje vyplývá, že neexistují dokumenty o pověření úředních osob k činnostem na přípravě návrhu Změny č. 2 ÚRP. Nelze tudíž vyloučit, že návrh vypracovaly neúřední osoby bez oprávnění a vyjmenované úřední osoby pouze formálně zaštítily práci jiných soukromých osob svými podpisy. Navrhuje se: Vzhledem k tomu, že v dokumentaci zcela absentují doklady o pověření úředních osob k přípravě návrhu Změny č. 2 ÚRP, vyvstává důvodná pochybnost o procesní legitimitě celého procesu a o tom, zda návrh nevypracovaly neoprávněné soukromé osoby, což by představovalo nepřípustnou privatizaci výkonu státní správy. Požaduji proto, aby pořizovatel bezodkladně předložil zákonné pověření všech osob podílejících se na přípravě dokumentace. V případě, že takové pověření v zákonem stanovené formě neexistuje, je návrh procesně vadný a musí být jako celek stažen z projednávání, neboť dokumenty vypracované neoprávněnými osobami nemohou sloužit jako podklad pro územně-plánovací činnost státu. 3. Připomínka k absenci zadání a rozporu s usnesením vlády V dokumentaci zveřejněné Ministerstvem pro místní rozvoj k návrhu Změny č. 2 ÚRP chybí zadání, podle kterého byl tento návrh připravován. Z	

Poř. č.	Připomínkové místo	Číslo jednací	Článek	AO	Připomínka	Vyhodnocení
					předložených materiálů je zřejmé, že zpracovatel nepostupoval podle zadání Vlády ČR, které toto zadání stanovila usnesením č. 811 ze dne 22. 10. 2025. Navrhuje se: Vzhledem k tomu, že v dokumentaci k návrhu Změny č. 2 ÚRP zcela absentuje zadání, podle něhož byl návrh připravován, a předložené materiály jsou v přímém rozporu se zadáním stanoveným usnesením vlády ČR č. 811 ze dne 22. 10. 2025, požaduji návrh stáhnout z projednávání a vrátit k zásadnímu přepracování. Celý proces pořízení návrhu je v této podobě nezákonný a nelegitimní, neboť zpracovatel nerespektoval závazné zadání vlády. Požaduji, aby byl návrh neprodleně uveden do plného souladu s citovaným usnesením vlády a aby bylo zadání, včetně vysvětlení odchylek od něj, předloženo k veřejné kontrole, bez čehož nelze o návrhu dále rozhodovat. 4. Podjatost a selhání ředitele Ústavu územního rozvoje Uplatňujeme připomínku k podjatosti , ředitele Ústavu územního rozvoje. Zneužil svou pravomoc tím, že nevedl proces tvorby Změny č. 2 ÚRP v souladu s legislativou a povinnostmi státní správy. Na veřejném projednání na dotaz ohledně prioritizace ploch (odstavená elektrárna) uvedl, že s těmito plochami má společnost ČEZ jiné plány, což zakládá důvodné podezření na vedení územního plánování v zájmu soukromého subjektu na úkor veřejného zájmu. Navrhuje se: Vzhledem k závažným indiciím o systémové podjatosti a střetu zájmů uplatňuje spolek připomínku k postupu . Veřejně deklarovaný postup, kdy je příprava územně-plánovací dokumentace státu podřizována komerčním záměrům společnosti ČEZ na úkor veřejného zájmu a zákonných principů územního plánování, je v přímém rozporu s principem nestranného výkonu státní správy. Požaduji, aby byla tato připomínka řádně prošetřena, aby byly všechny úkony Ing. Kotrly v rámci tohoto procesu přezkoumány z hlediska zákonnosti a aby byla přijata opatření k zajištění objektivity celého procesu. Vzhledem k narušení důvěry v zákonnost a transparentnost procesu požaduji stažení návrhu z projednávání, jeho vrácení k přepracování pod nezávislým vedením a následné podrobné informování veřejnosti o způsobu, jakým byla tato situace prošetřena, vyřešena a jaká konkrétní nápravná opatření byla přijata k narovnání procesní zákonnosti. VII. Věcné a odborné připomínky k dokumentaci SEA a návrhu Změny č. 2 ÚRP 1. Věcná nesprávnost dat o vlivu životního prostředí na veřejné zdraví Předložené „Vyhodnocení vlivů návrhu Změny č. 2 ÚRP na udržitelný rozvoj území (SEA)“ uvádí na straně 91, že faktory životního a pracovního prostředí ovlivňují veřejné zdraví cca z 15 %. Tento údaj je věcně nesprávný a v přímém rozporu s oficiálními daty Státního zdravotního ústavu, který uvádí míru tohoto vlivu ve výši cca 20 %. Použití podhodnocených dat zásadně zkresluje závěry SEA o vlivech na veřejné zdraví a zneplatňuje tak odbornou úroveň celého hodnocení. Navrhuje se: Vzhledem k použití věcně nesprávných a podhodnocených dat v „Vyhodnocení vlivů návrhu Změny č. 2 ÚRP na udržitelný rozvoj území (SEA)“ uplatňuje spolek připomínku k hrubé odborné pochybení. Upozorňujeme, že tvrzení na straně 91 o 15% vlivu faktorů prostředí na veřejné zdraví je v přímém rozporu s oficiálními daty Státního zdravotního ústavu (SZÚ), který tento vliv stanovuje na cca 20 %. Použití zkreslených dat zásadně znehodnocuje závěry celého vyhodnocení SEA. Požaduji, aby byla tato připomínka řádně prošetřena, aby bylo vyhodnocení SEA přepracováno na základě validních dat odpovídajících aktuálním poznatkům SZÚ a aby byla přijata opatření k zamezení takového zkreslování v budoucích výstupech. Vzhledem k zásadnímu dopadu na kvalitu dokumentace požaduji stažení návrhu z projednávání, jeho vrácení k přepracování a následné podrobné informování veřejnosti o tom, jakým způsobem byla tato metodická chyba napravena a jaká opatření byla přijata k zajištění odborné správnosti budoucích podkladů. 2. Absence hodnocení komplexních aspektů hluku V předložené dokumentaci k Změně č. 2 ÚRP (v části „Sídla – obyvatelstvo, hluk a veřejné zdraví“) shledáváme zásadní nedostatky v posouzení vlivu hluku na lidské zdraví a životní prostředí: ▪ Povrchní metodika hodnocení: Dokumentace při hodnocení hluku zcela rezignuje na základní odborná hlediska, jako jsou frekvenční charakteristika (výška zvuku), časový průběh hlukové události a její trvání. Hodnocení se omezuje na statickou hladinu hluku (dB(A)), což je pro komplexní posouzení negativních	

Poř. č.	Připomínkové místo	Číslo jednací	Článek	AO	Připomínka	Vyhodnocení
					vlivů (zejména u větrných turbín) nedostatečné a věcně nesprávné. ▪ Absence hodnocení kumulativních vlivů: Dokumentace zcela opomíjí posouzení kumulativní hlukové zátěže. V návrhu chybí vyhodnocení, jak se provoz větrných elektráren sčítá se stávající hlukovou zátěží v daném území. Bez analýzy celkového hlukového pozadí a jeho interakce s novými zdroji je hodnocení vlivů na veřejné zdraví neúplné a nezpůsobilé pro řádné rozhodování. ▪ Nedostatečná reflexe infrazvuku a nízkofrekvenčního hluku: Dokumentace zcela absentuje v oblasti vlivů hluku neslyšitelného lidským uchem (infrazvuk 1–20 Hz). Tento hluk je však vnímán ostatními složkami životního prostředí – živočichy i rostlinami – a má prokazatelné fyziologické dopady. Nedostatečné zohlednění této složky, zejména při vědomí, že větrné turbíny jsou významným zdrojem pulzního infrazvuku s dlouhým dosahem, je v rozporu se základní povinností chránit veřejné zdraví a udržitelný rozvoj tohoto území. Navrhuje se: Dokumentace rezignuje na komplexní aspekty hluku (frekvenční charakteristika, časový průběh), omezuje se na statickou hladinu hluku a zcela opomíjí kumulativní vlivy i vlivy nízkofrekvenčního hluku a infrazvuku. Vzhledem k existenci odborných studií poukazujících na možná rizika těchto hlukových složek a v souladu s principem předběžné opatrnosti požaduji, aby byla tato připomínka řádně prošetřena. Dokumentace musí být doplněna o analýzu zohledňující současné vědecké poznatky v oblasti vlivu nízkofrekvenčního hluku na organismy. Vzhledem k závažnosti těchto nedostatků požaduji stažení návrhu z projednávání, jeho vrácení k zásadnímu přepracování a následné podrobné informování veřejnosti o tom, jak byla tato metodická pochybení napravena a jakým způsobem byl v rámci nového hodnocení aplikován princip předběžné opatrnosti ve vztahu k ochraně veřejného zdraví. 3. Věcná nepřezkoumatelnost dokumentace z hlediska vlivů na životní prostředí a udržitelnost území Na veřejném projednání bylo zástupkyní pořizovatele (p. Kabelkovou) potvrzeno, že proces SEA byl proveden mimořádně detailně, aby plnohodnotně nahradil absenci individuálních EIA u jednotlivých záměrů. Předložená dokumentace však tento deklarovaný standard nenaplňuje a je v přímém rozporu se závaznými metodikami. Předložený návrh Změny č. 2 ÚRP je věcně nepřezkoumatelný a procesně vadný, neboť zcela rezignuje na komplexní posouzení vlivů na životní prostředí, jak je definováno zákonem č. 17/1992 Sb., a ignoruje závazné metodické standardy. a) Absence systémového posouzení vlivů (v rozporu se zákonem č. 17/1992 Sb.): Předložený návrh Změny č. 2 ÚRP ignoruje § 2 zákona č. 17/1992 Sb., neboť se omezuje na parciální technické parametry a zcela opomíjí životní prostředí jako funkční celek. Pořizovatel neposoudil vlivy na přirozené podmínky existence organismů a člověka, tok energie ani výměnu látek. Zcela chybí analýza ekologické stability území – nebylo doloženo, zda zásah nevyvolá kolaps ekosystému a zda území unese takto masivní průmyslové zatížení bez nevratné degradace. Vymezení akceleračních oblastí v dosud funkční krajině je v přímém rozporu s principem trvale udržitelného rozvoje, neboť namísto ochrany přírody navrhuje její průmyslovou přeměnu, čímž degraduje kvalitu životního prostředí pro současné i budoucí generace. Vzhledem k vědecky podloženým studiím spojujícím pulzní infrazvuk a nízkofrekvenční hluk s chronickými onemocněními (závažné kardiovaskulární potíže včetně hypertenze a srdečních arytmií, úzkostné stavy, chronická únava a poruchy spánku), jakož i vzhledem k prokázané toxicitě „věčných chemikálií“ (PFAS) uvolňovaných při abrazi listů (LEE), je dokumentace z hlediska ochrany veřejného zdraví nedostatečná. b) Metodická pochybení a bezpečnostní rizika: ▪ Biologický monitoring: Ornitologický monitoring trval pouze 3 měsíce, což je v přímém rozporu s metodikou MŽP (požadováno min. 12 měsíců). https://www.birdlife.cz/wp-content/uploads/2018/06/MetodikaVE.pdf ▪ Bezpečnostní limity (letectví): Návrh vymezuje oblasti (např. AOV44, AOV38 – SLZ Brťov Jeneč) v přímém rozporu s leteckými předpisy a limity překážek, což činí vymezení těchto ploch právně neproveditelným. ▪ Hydrogeologické limity: Návrh zcela pomíjí vliv hlubinného založení tisíců tun těžkých konstrukcí na hydrogeologické poměry. Absence analýzy vlivu na hladinu a kvalitu spodních vod, jakož i na místní odvodňovací systémy, je u takto masivních staveb nepřípustným pochybením, které může vést k narušení horizontů a trvalé kontaminaci vodních zdrojů v lokalitě. Navrhuje se: Předložená dokumentace je v přímém rozporu se zákonem č. 17/1992 Sb., nerespektuje závazné metodické pokyny MŽP (zejména v oblasti ornitologického monitoringu), ignoruje rizika spojená s emisemi škodlivých látek (PFAS) a zcela pomíjí hydrogeologické dopady a bezpečnostní letecké předpisy. Požaduji, aby byla tato připomínka řádně prošetřena, aby byla celá dokumentace SEA doplněna o chybějící systémové analýzy a hydrogeologické studie, a aby byl ornitologický monitoring	

Poř. č.	Připomínkové místo	Číslo jednací	Článek	AO	Připomínka	Vyhodnocení
					opakován v souladu s metodikou MŽP v rozsahu minimálně 12 měsíců. Vzhledem k závažnosti pochybení a ohrožení udržitelnosti území požaduji stažení návrhu z projednávání, jeho vrácení k zásadnímu přepracování a následné podrobné informování veřejnosti o tom, jak byla tato pochybení napravena, jakým způsobem byla provedena náprava v souladu s principem trvale udržitelného rozvoje a jaká konkrétní opatření byla přijata k zajištění bezpečnosti a ochrany životního prostředí. 4. Neúplnost hodnocení environmentálních dopadů – absence analýzy emisí mikročástic a perzistentních látek (PFAS) V dokumentaci k Změně č. 2 ÚRP zcela absentuje posouzení vlivu abraze materiálu listů větrných turbín (Leading Edge Erosion – LEE) na životní prostředí a zemědělský půdní fond: ▪ Emise toxických mikro- a nanočástic: Provoz turbín je spojen s postupným mechanickým obrušováním listů (vlivem deště, prachu a vysoké obvodové rychlosti). Z větrné elektrárny se tímto procesem uvolňují kilogramy mikro- a nanočástic epoxidových pryskyřic, uhlíkových vláken a zejména perfluorovaných a polyfluorovaných látek (PFAS). ▪ Perzistence a kumulace v potravním řetězci: Látky ze skupiny PFAS jsou vědeckou obcí označovány jako „věčné chemikálie“ pro svou extrémní odolnost vůči rozkladu. Jejich spad do okolní půdy, povrchových vod a následná bioakumulace v půdních organismech, rostlinách a hospodářských zvířatech představuje nezvratné znehodnocení zemědělské půdy. Vzhledem k jejich imunotoxickému působení a vlivu na hormonální systém představuje jejich plošný rozptyl v blízkosti sídel a zemědělské krajiny vážné riziko pro veřejné zdraví. Navrhuje se: Dokumentace zcela ignoruje emise mikroplastů a látek PFAS, které prokazatelně kontaminují půdu, vody a potravní řetězec. Požaduji doplnění odborné studie těchto dopadů, stažení návrhu, jeho přepracování a informování veřejnosti o opatřeních k ochraně zemědělského půdního fondu a veřejného zdraví před těmito perzistentními látkami. 5. Ohrožení bezpečnosti státu a narušení činnosti IZS Vymezení akceleračních oblastí představuje přímé ohrožení bezpečnosti ČR. Výstavba větrných elektráren (VTE) v navrženém rozsahu znemožňuje řádnou činnost Integrovaného záchranného systému (IZS), Armády ČR a ohrožuje obranyschopnost území. Mechanické překážky a fyzikální jevy (infrazvuk, turbulence) vytvářejí nepřípustná rizika pro bezpečnostní složky státu v kritických situacích. Navrhuje se: Vzhledem k deklarovanému vymezení akceleračních oblastí uplatňuje spolek připomínku k nedostatečnému posouzení vlivu na bezpečnost státu a činnost IZS. Obáváme se, že navržené lokality mohou být v rozporu s požadavky na zajištění bezbariérového provozu letecké techniky IZS a Armády ČR. Požaduji, aby byla tato připomínka prošetřena v součinnosti s příslušnými bezpečnostními složkami, aby byla doložena stanoviska dotčených orgánů krizového řízení a aby byl návrh v případě potvrzení rizik stažen či modifikován. Požaduji informování veřejnosti o výsledcích tohoto bezpečnostního posouzení a o tom, jak byla zajištěna kompatibilita navržených ploch s potřebami národní bezpečnosti. 6. Kolize s leteckým provozem a bezpečnost vzdušného prostoru (třída G) Odvoláváme se na stanovisko Českého svazu letectví (ČsSL) a připomínkujeme zásadní střet s bezpečností letového provozu v neřízeném vzdušném prostoru třídy G, který je primárně určen pro lety VMC (za viditelnosti): ▪ Fyzické ohrožení: Výška VTE a jejich disperze v krajině představují nekontrolovatelnou překážku pro záchranné vrtulníky (LZS), sportovní a vojenské letectvo. Riziko je kritické zejména za snížené viditelnosti či v náročném terénu. ▪ Aerodynamická rizika: Turbulence vznikající za rotory VTE mají dosah až devítinásobku průměru rotoru, což vytváří zóny extrémního nebezpečí pro lehké stroje (SLZ), vrtulníky a bezpilotní prostředky. ▪ Technické interference: VTE prokazatelně způsobují interference s radarovými systémy a komunikačními sítěmi, což přímo ohrožuje schopnost řízení letového provozu a integritu systémů včasné výstrahy. Navrhuje se: Vzhledem k deklarovanému střetu s bezpečností letového provozu v neřízeném vzdušném prostoru třídy G, podpořenému stanoviskem Českého svazu letectví, uplatňuje spolek připomínku k nedostatečnému posouzení rizik pro leteckou činnost. Navržené vymezení oblastí vytváří fyzické překážky pro vrtulníky LZS a ostatní letectvo, generuje nebezpečné turbulence a způsobuje interference s radarovými a komunikačními systémy. Požaduji, aby byla tato připomínka prošetřena v součinnosti s Úřadem pro civilní letectví a Armádou ČR, aby byly vyžádány a vypořádány konkrétní závazné posudky k vlivu na	

Poř. č.	Připomínkové místo	Číslo jednací	Článek	AO	Připomínka	Vyhodnocení
					bezpečnost letového provozu a aby byl návrh v případě potvrzení rizik přehodnocen. Požaduji transparentní informování veřejnosti o výsledcích tohoto bezpečnostního posouzení a o konkrétních opatřeních přijatých k zajištění bezpečnosti vzdušného prostoru. 7. Rozpor vymezení akceleračních oblastí se zájmy energetické bezpečnosti ČR Vymezení akceleračních oblastí v navrženém rozsahu je v přímém rozporu se základními zájmy státu v oblasti zajištění energetické bezpečnosti a stability přenosové soustavy: ▪ Ohrožení stability soustavy: Plošná integrace nestabilních zdrojů (VTE a FVE) bez odpovídající kapacity akumulace a regulace kriticky zvyšuje riziko destabilizace sítě a hrozbu celoplošných blackoutů. Návrh neřeší technickou udržitelnost soustavy, pouze nekriticky navyšuje instalovaný výkon, který v krizových scénářích (dlouhodobé bezvětří, nízký sluneční svit) není schopen zajistit stabilní dodávky elektřiny. ▪ Prohlubování geopolitické závislosti: Masivní rozvoj těchto zdrojů fakticky neřeší energetickou nezávislost ČR, naopak vynucuje prohloubení závislosti na vyrovnávacích zdrojích (zemní plyn), čímž vystavuje stát zvýšeným geopolitickým tlakům v oblasti energetických surovin. ▪ Bezpečnostní riziko kritické infrastruktury: Z hlediska ochrany kritické infrastruktury státu je nepřípustné plošné vymezování ploch pro technologie, které jsou dálkově ovladatelné ze strany výrobců. Jak potvrdil na veřejném projednání dne 15. 5. 2026, toto technologické řešení představuje reálnou možnost vnější manipulace s energetickou soustavou ČR, což je z hlediska národní bezpečnosti naprosto nepřípustné. Navrhuje se: Návrh nekriticky navyšuje instalovaný výkon bez zajištění odpovídající akumulace, což zvyšuje riziko destabilizace sítě a blackoutů. Dále upozorňujeme, že plošné vymezování ploch pro technologie dálkově ovladatelné zahraničními výrobci představuje vysoké riziko pro kybernetickou bezpečnost a integritu kritické infrastruktury státu, jak bylo potvrzeno i při veřejném projednání dne 15. 5. 2026. Požaduji, aby byla tato připomínka prošetřena v součinnosti s příslušnými orgány pro energetickou bezpečnost a kybernetickou obranu, aby byla vypracována analýza dopadů na stabilitu soustavy a rizika externí manipulace, a aby byl návrh v případě potvrzení těchto rizik stažen či zásadně modifikován. Požaduji transparentní informování veřejnosti o výsledcích tohoto posouzení a o konkrétních opatřeních přijatých k zajištění plné suverenity a bezpečnosti energetické soustavy ČR. 8. Nedostatečnost navržených zmírňujících opatření Předložená zmírňující opatření jsou věcně i procesně nedostatečná, což v kombinaci s obecností návrhu zakládá jeho nepřezkoumatelnost: ▪ Neřešení podstaty střetů: Navržená opatření mají pouze marginální a kosmetický charakter. Neřeší samotné střety s veřejnými zájmy (ochrana krajinného rázu, biodiverzita, potravinová bezpečnost), pouze se snaží zmírnit jejich symptomy, což je v rozporu se zákonným požadavkem na prevenci negativních vlivů. ▪ Neurčitost a nevymahatelnost: Řada opatření je formulována vágně, bez konkrétních parametrů a bez mechanismu kontroly jejich plnění. Takto definovaná „opatření“ jsou fakticky nevymahatelná a pro ochranu dotčeného území zcela neúčinná. ▪ Nepřípustné odkládání řešení: Návrh systematicky odkládá posouzení zásadních problémů do navazujících územních či stavebních řízení. Tímto přístupem se však v této fázi stává návrh Změny č. 2 ÚRP nepřezkoumatelným, neboť namísto posouzení „vlivů na životní prostředí“ (SEA) pouze deklaruje budoucí řešení, ke kterým však nejsou v této fázi známy žádné podklady. Navrhuje se: Navržená opatření mají pouze kosmetický charakter, jsou vágní, nevymahatelná a systematicky odkládají řešení zásadních problémů do navazujících řízení, což je v přímém rozporu se zákonným požadavkem na preventivní posouzení vlivů (SEA). Požaduji, aby byla tato připomínka řádně prošetřena, aby byla zmírňující opatření v návrhu nahrazena konkrétními, technicky podloženými a vymahatelnými závazky a aby byl návrh v případě, že tyto problémy nebudou vyřešeny nyní, stažen z projednávání. Požaduji transparentní informování veřejnosti o tom, jakým způsobem byla tato metodická pochybení napravena a jak jsou zajištěny mechanismy kontroly plnění takových opatření v praxi. 9. Systémové ohrožení bezpečnosti a absence provozních standardů Předložený návrh zcela ignoruje reálná bezpečnostní rizika spojená s provozem průmyslových energetických zařízení, čímž přenáší tato rizika na dotčené obyvatele a nezajištěné složky integrovaného záchranného systému (IZS). ▪ Ohrožení života a zdraví: Dokumentace opomíjí rizika, jako je odlet ledu z	

Poř. č.	Připomínkové místo	Číslo jednací	Článek	AO	Připomínka	Vyhodnocení
					rotorů, pád částí konstrukcí či únik provozních kapalin, které přímo ohrožují bezpečnost osob a vedou ke kontaminaci půdy a vodních zdrojů. ▪ Absence právní úpravy a metodiky zásahu: V ČR dosud neexistuje ucelená právní či metodická úprava požární bezpečnosti VTE. Hasičský záchranný sbor (HZS) nedisponuje odpovídající technikou ani zkušenostmi pro zásahy u těchto zařízení, zejména v nepřístupném terénu. Návrh nevymezuje žádné odstupové vzdálenosti od lesů či obytné zástavby, což při požáru zařízení znemožňuje adekvátní ochranu okolní krajiny. ▪ Bezpečnostní rizika potvrzená státní správou: Ministerstvo dopravy již dříve připustilo existenci bezpečnostních rizik spojených s VTE, jako jsou vizuální distrakce řidičů, stínové efekty, noční překážkové osvětlení či rizika havárií a odletu částí konstrukcí. Absence jakékoli analýzy těchto vlivů v návrhu je v přímém rozporu se základní povinností státu zajistit bezpečnost občanů. Navrhuje se: Dokumentace zcela ignoruje rizika jako odlet ledu, havárie konstrukcí, únik kapalin a absenci metodiky pro požární zásahy, přičemž postrádá vymezení bezpečných odstupových vzdáleností. Požaduji, aby byla tato připomínka řádně prošetřena, aby byla vypracována komplexní analýza bezpečnostních dopadů včetně rizik pro IZS, a aby byly stanoveny závazné odstupové vzdálenosti od obydlí a lesních porostů. Vzhledem k ohrožení života a zdraví občanů požaduji stažení návrhu z projednávání, jeho zásadní přepracování a následné podrobné informování veřejnosti o způsobu, jakým byla tato bezpečnostní rizika eliminována a jak byla zajištěna akceschopnost záchranných složek v dotčeném území. 10. Absence odpovědnosti a bezpečnostních mechanismů Předložený návrh zcela opomíjí klíčové otázky právní odpovědnosti a bezpečnosti obyvatel, což považujeme za zásadní nedostatek. Návrh nikterak neřeší otázku právní odpovědnosti za případnou újmu na zdraví a majetku obyvatel, ke které by mohlo dojít v důsledku provozu či havárie větrných elektráren, přičemž absence jasně definovaného subjektu odpovědného za sanaci případných škod je pro dotčené obyvatele naprosto nepřijatelná. Zároveň není definován žádný mechanismus ani krizový plán, který by zajišťoval bezpečnost obyvatel a ochranu infrastruktury v případě mimořádných událostí, čímž pořizovatel přenáší veškerá rizika na dotčené obce a jejich občany, aniž by nabídl jakékoli adekvátní ochranné nástroje. Navrhuje se: Požaduji, aby byla součástí dokumentace jasně definovaná pravidla právní odpovědnosti za škody způsobené provozem nebo havárií elektráren, včetně povinnosti provozovatele zajistit odpovídající finanční záruky, například formou havarijního pojištění či garančního fondu pro sanaci škod. Dále požaduji vypracování závazného bezpečnostního protokolu a krizového plánu, který bude konzultován s dotčenými obcemi a integrovaným záchranným systémem. Tento dokument musí být obligátní součástí územně plánovací dokumentace a musí obsahovat konkrétní a vymahatelné postupy pro ochranu obyvatel a majetku při vzniku mimořádných událostí. 11. Připomínka k nepodloženosti návrhu a práci s expertními odhady Podatel uplatňuje zásadní připomínku k metodice, ze které návrh Změny č. 2 ÚRP ČR vychází. Předložený materiál je založen výhradně na teoretických expertních odhadech (zejména v otázkách počtu větrných elektráren, jejich instalovaného výkonu, vzájemného rozmístění či vymezení minimálních vzdáleností od obytné zástavby obcí). Takto koncipované podklady považuje podatel za zcela nedostatečné pro rozhodnutí o tak zásadním a nevratném zásahu do území, jakým je vymezení akceleračních oblastí. Absence konkrétních dat, technických specifikací a reálných analýz faktického stavu v dotčených lokalitách znemožňuje řádné posouzení kumulativních vlivů na krajinný ráz, zdraví obyvatel i životní prostředí. Podatel zdůrazňuje, že rozhodování o územním rozvoji státu nemůže být založeno na spekulativních odhadech, které postrádají oporu v konkrétních terénních datech a podrobných průzkumech. V důsledku toho je návrh v této části nepřezkoumatelný a v rozporu se základními principy řádného územního plánování. Navrhuje se: Požaduji, aby Ministerstvo pro místní rozvoj v rámci vypořádání připomínek upustilo od využívání nekvalifikovaných expertních odhadů ohledně parametrů větrných elektráren jakožto závazného podkladu pro vymezení akceleračních oblastí, podmínilo jakékoli další vymezení těchto oblastí zpracováním konkrétních technických studií a územních průzkumů, které budou vycházet z reálného stavu v dotčeném území, a vzhledem k tomu, že vymezení oblasti AOV82 postrádá faktickou oporu a opírá se pouze o spekulativní odhady, tuto lokalitu z návrhu Změny č. 2 ÚRP ČR bezodkladně a zcela vyjmulo.	

Poř. č.	Připomínkové místo	Číslo jednací	Článek	AO	Připomínka	Vyhodnocení
					VIII. Připomínky k akceleračním oblastem 1. Kolize s bezpečností leteckého provozu a plochou pro SLZ Navržená oblast AOV38 vykazuje přímý geografický a výškový střet s aktivně využívanou plochou pro sportovní létající zařízení (SLZ) Brťov-Jeneč. AO zasahuje do koridoru provádění jižního letištního okruhu. Umístění výškových staveb v tomto prostoru představuje nepřijatelné bezpečnostní riziko pro letový provoz a je v přímém rozporu se stávajícím využitím vzdušného prostoru v dané lokalitě Absence nezbytných odborných stanovisek (k vymezení AO zcela chybí nebo nebylo veřejnosti předloženo vyjádření klíčových institucí hájících bezpečnost vzdušného prostoru - Úřadu pro civilní letectví, Řízení letového provozu a Provozovatele plochy pro SLZ Brťov – Jeneč). Absence těchto podkladů činí návrh v části AOV38 nepřezkoumatelným a v rozporu se zásadou zjištění stavu věci bez důvodných pochybností. Navrhuje se: ▪ Předložení stanovisek dotčených orgánů: Požaduji doložení závazných vyjádření Úřadu pro civilní letectví, Řízení letového provozu a provozovatele plochy SLZ Brťov–Jeneč. Absence těchto klíčových dokumentů činí proces nezákonným. ▪ Analýza bezpečnosti provozu: Požaduji nezávislé posouzení střetu výškových staveb s koridorem jižního letištního okruhu. Dokud nebude vyloučeno bezpečnostní riziko pro letový provoz, trváme na vyřazení zóny. ▪ Prostorová analýza ochranných pásem: Požaduji doložení exaktní prostorové analýzy, která prokáže, zda stavby nezasahují do ochranných pásem letiště a provozních koridorů SLZ. ▪ Zastavení procesu do vyjasnění: Vzhledem k zásadnímu bezpečnostnímu riziku požaduji přerušení projednávání AOV 38 do doby, než bude stav věci bezpečně a nezpochybnitelně prokázán. 2. Ohrožení Přírodní památky (PP) Svídovec a biodiverzity území Navržená oblast AOV38 se nachází v přímém vizuálním a ekologickém kontaktu s Přírodní památkou (PP) Svídovec. Přestože se akcelerační oblast s chráněným územím plošně nepřekrývá, její realizace představuje nepřípustné riziko pro předměty ochrany PP Svídovec v důsledku kumulativních a synergických vlivů, které zasahují do širšího okolí bez ohledu na formální hranice chráněného území: ▪ Zásah do hydrogeologie a vodního režimu: ymezená akcelerační oblast AOV38 a PP Svídovec tvoří z hlediska geomorfologie a hydrologie jeden funkční celek v rámci povodí potoka Lubě (č. h. p. 4-15-02-054). Vzhledem k masivnímu charakteru základových konstrukcí VTE (stovky tun betonu a oceli zasahující do hloubky podloží) existuje důvodné riziko narušení puklinových systémů podzemních vod. Tato změna může vést k destabilizaci vlhkostních poměrů v PP Svídovec, na které je existenčně vázána vzácná flóra (např. Botrychium lunaria). Dokumentace SEA zcela postrádá odborné posouzení těchto hydrologických vazeb, což činí návrh v této části nepřezkoumatelným. ▪ Ohrožení vzácné flóry a změna mikroklimatu: Existence unikátních vápnomilných společenstev PP Svídovec, zejména kriticky citlivé vratičky měsíční (Botrychium lunaria), medovníku meduňkolistého, vemeníku dvoulistého a lilie zlatohlavé, je přímo závislá na stabilním mikroklimatu lokality. Turbulence a míchání vzdušných mas rotory VTE o výšce 185 m v dosahu chráněného území způsobují zvýšený výpar a změny teploty přízemních vrstev vzduchu. Tyto mikroklimatické anomálie mohou vést k vysušování stanovišť a degradaci vzácných fytocenóz. Předložená dokumentace SEA zcela postrádá expertní posouzení vlivu těchto změn na konkrétní předměty ochrany PP, což činí návrh v této části neodborným a neúplným. ▪ Vliv na chráněnou faunu (netopýři a hmyz): Umístění výškových staveb o celkové výšce 185 m do území, které je s PP Svídovec úzce ekologicky propojeno, představuje potenciální riziko zvýšené mortality chráněných druhů letounů (netopýrů) v důsledku barotrauma. Vzhledem k tomu, že PP Svídovec plní funkci klíčového úkrytu (refugia) a okolní plochy v AOV38 slouží jako nezbytný potravní biotop, lze důvodně předpokládat negativní ovlivnění životního cyklu dotčených populací a vznik bariérového efektu pro ptactvo a hmyz. Dokumentace SEA tato rizika a funkční ekosystémové vazby v krajině zcela opomíjí a nepředkládá relevantní odborné podklady, které by tato rizika mohly spolehlivě vyvrátit. ▪ Narušení krajinného rázu a integrity území: Návrh nerespektuje vizuální integritu dominanty PP Svídovec. Vztyčení průmyslových objektů o výšce 185 m v bezprostředním pohledovém horizontu této přírodní památky drasticky znehodnocuje její estetický a krajinotvorný význam. Vzhledem k extrémnímu výškovému parametru staveb dochází k narušení krajinného rázu v celém dotčeném území, přičemž vzdálenost	

Poř. č.	Připomínkové místo	Číslo jednací	Článek	AO	Připomínka	Vyhodnocení
					jednotek kilometrů je pro eliminaci tohoto negativního vizuálního ovlivnění zcela nedostatečná. Dokumentace SEA tato rizika a funkční ekosystémové vazby v krajině zcela opomíjí a nepředkládá relevantní odborné podklady, které by tato rizika mohly spolehlivě vyvrátit. Vzhledem k absenci relevantních odborných podkladů k výše uvedeným bodům nelze v této fázi učinit kvalifikovaný závěr o přijatelnosti lokality AOV38. Navrhuje se: ▪ Komplexní hydrogeologické posouzení: Požaduji vypracování odborné studie vlivu základových konstrukcí VTE na puklinové systémy podzemních vod v povodí potoka Lubě. Bez doložení, že nedojde k narušení vlhkostních poměrů nezbytných pro přežití vzácné flóry (např. Botrychium lunaria), je vymezení AOV 38 nepřípustné. ▪ Studie vlivu na mikroklima a fytocenózy: Požaduji nezávislou expertní analýzu vlivu vzdušných turbulencí a změn přízemního mikroklimatu způsobených rotory VTE na citlivá vápnomilná společenstva PP Svídovec. Dokud nebude vyloučeno riziko vysušování stanovišť, trváme na vyřazení zóny. ▪ Analýza mortality fauny a bariérových efektů: Požaduji doložení podrobného zoologického průzkumu zaměřeného na populaci netopýrů a hmyzu. Dokumentace musí obsahovat vyhodnocení rizik barotraumatu a vlivu bariérového efektu na migraci ptactva a hmyzu mezi PP Svídovec a okolním potravním biotopem. ▪ Zpracování studie krajinného rázu: Požaduji autorizovanou vizuální analýzu, která exaktně zhodnotí dopad staveb o výšce 185 m na estetickou a krajinotvornou hodnotu PP Svídovec. Plochy narušující vizuální integritu této dominanty musí být z návrhu vyjmuty. ▪ Zastavení procesu do vyjasnění vlivů: Vzhledem k tomu, že dokumentace SEA postrádá jakákoliv expertní posouzení výše uvedených rizik, požaduji přerušení projednávání AOV 38 do doby, než budou tato odborná data předložena a podrobena oponentuře. 3. Rozpor vymezení s ochranou dálkového migračního koridoru Návrh textové části Opatření obecné povahy (OOP) stanovuje jako závaznou podmínku, že záměry OZE budou umisťovány mimo plochy a koridory územního systému ekologické stability a mimo regionální a nadregionální biokoridory. Navržené plošné vymezení akcelerační oblasti AOV38 Rohozec je však s touto vlastní podmínkou v přímém věcném rozporu, neboť do své plochy zahrnuje a přímo protíná zákonem chráněný dálkový migrační koridor. Předpoklad, že funkčnost koridoru lze zachovat pouhou lokalizací paty stožárů mimo jeho osu, je z odborného hlediska neudržitelný. Vzhledem k celkovým parametrům VTE (výška 185 m) a jejich kumulativnímu akustickému a vizuálnímu vlivu může dojít k faktickému zablokování migrační prostupnosti a znehodnocení celého segmentu DMK. Vymezení akcelerační oblasti v takto definovaném střetu s dálkovým migračním koridorem zakládá vnitřní rozpor v návrhu OOP, pročež nelze bez doplňujících odborných studií učinit kvalifikovaný závěr o přijatelnosti lokality. Navrhuje se: ▪ Odstranění vnitřního rozporu návrhu: Požaduji, aby MMR uvedlo návrh do souladu s vlastním Opatřením obecné povahy, které explicitně zakazuje průmyslovou výstavbu v dálkových migračních koridorech (DMK). Vzhledem k tomu, že AOV 38 protíná dálkový migrační koridor, musí být z návrhu okamžitě vyjmuta. ▪ Odborné posouzení prostupnosti krajiny: Požaduji předložení nezávislé studie, která vyhodnotí faktický bariérový efekt VTE o výšce 185 m na migraci volně žijících živočichů. Dokumentace musí vyvrátit tvrzení, že pouhá lokalizace paty stožáru mimo osu koridoru zachovává jeho biologickou prostupnost. ▪ Přehodnocení kumulativních vlivů: Požaduji doložení analýzy, jakým způsobem kumulativní akustické a vizuální zatížení území (včetně vlivu rotorů v pohybu) zablokuje migrační trasy. Dokud nebude prokázáno, že nedojde ke znehodnocení tohoto segmentu DMK, trváme na vyřazení zóny. ▪ Zastavení procesu do vyjasnění nesouladu: Vzhledem k tomu, že návrh v současné podobě obsahuje vnitřní právní i věcný rozpor, požaduji přerušení projednávání AOV 38 do doby, než budou předloženy odborné studie prokazující bezpečnost tohoto koridoru pro faunu. 4. Ohrožení funkčnosti Obory Střela Navržená oblast AOV38 se nachází v bezprostřední blízkosti (cca 600 m) trvale oploceného areálu Obory Střela, sloužícího k intenzivnímu chovu mufloní a dančí zvěře. Vzhledem k tomu, že zvěř v uzavřené oboře nemá možnost přirozeného úniku před hlukem, infrazvukem a stroboskopickým efektem rotorů, představuje provoz VTE o výšce 185 m extrémní biologickou zátěž a riziko chronického stresu chovaných populací. Umístění takto rozměrných staveb vedle chovného areálu přímo znehodnocuje dlouhodobý hospodářský záměr a investice do správy tohoto území. Absence vyhodnocení vlivů na toto specifické hospodaření v krajině a pohodu zvířat (welfare) znemožňuje objektivní posouzení přijatelnosti záměru.	

Poř. č.	Připomínkové místo	Číslo jednací	Článek	AO	Připomínka	Vyhodnocení
					Navrhuje se: ▪ Posouzení vlivu na welfare zvěře: Požaduji vypracování expertní studie vlivu hluku, infrazvuku a stroboskopického efektu rotorů na chované populace mufloní a dančí zvěře v uzavřeném prostoru obory. Dokud nebude vědecky vyloučeno riziko chronického stresu a poškození zdraví zvířat, trváme na vyřazení zóny. ▪ Analýza hospodářských dopadů: Požaduji doložení vyhodnocení vlivu záměru na dlouhodobou ekonomickou udržitelnost správy Obory Střela. Vymezení AOV 38 nesmí vést k faktické likvidaci zavedeného hospodářského záměru v krajině. ▪ Expertní oponentura akustického a vizuálního zatížení: Požaduji zpracování nezávislého měření a predikce hlukové zátěže (včetně nízkofrekvenčního hluku) a stroboskopického efektu přímo uvnitř areálu obory, kde zvěř nemá možnost přirozeného úniku. ▪ Zastavení procesu do vyjasnění vlivů: Vzhledem k absenci jakýchkoliv podkladů hodnotících dopady na chov zvěře požaduji přerušení projednávání AOV 38 do doby, než budou tato rizika komplexně posouzena a doložena. 5. Ohrožení ptactva a jeho migračních tras Vymezené území AOV38 a přilehlá PP Svídovec tvoří funkční celek, který je domovem řady chráněných druhů ptactva, pro které větrné elektrárny představují přímé ohrožení kolizemi s rotory i nepřímé riziko v podobě ztráty biotopu. V tomto území je potvrzen výskyt a hnízdění druhů s velkým akčním rádiem, jako je včelojed lesní, luňák červený nebo čáp černý, pro které představují rotory o výšce 185 m v otevřené krajině fatální riziko při lovu. Okolní smíšené a listnaté lesy jsou zároveň klíčovým hnízdním biotopem silně ohroženého krutihlava obecného (Jynx torquilla) a lejska bělokrkého (Ficedula albicollis). Pro tyto lesní druhy představuje provoz VTE v bezprostřední blízkosti porostů trvalý rušivý faktor v podobě hluku a vizuálního smogu, který může vést k opuštění hnízdišť. Celá oblast navíc slouží jako lokální tahová cesta ptactva a vznik „stěny“ z větrných elektráren nutí ptáky tyto trasy měnit, což zvyšuje jejich energetický výdej a stres. V předložené dokumentaci SEA zcela chybí relevantní terénní ornitologický průzkum, který by vyhodnotil sezónní výskyt a hustotu přeletů těchto druhů přes vymezené území. Bez těchto odborných podkladů nelze učinit kvalifikovaný závěr o přijatelnosti záměru. Navrhuje se: ▪ Předložení celoročního ornitologického průzkumu: Požaduji zpracování nezávislého terénního průzkumu, který exaktně vyhodnotí sezónní výskyt, hustotu přeletů a hnízdní aktivity dotčených druhů (včelojed lesní, luňák červený, čáp černý, krutihlav obecný, lejsek bělokrký). ▪ Analýza kolizních rizik a bariérových efektů: Požaduji odbornou studii vyhodnocující riziko kolizí ptactva s rotory o výšce 185 m a analýzu dopadů „stěny“ elektráren na změnu migračních tras a energetický výdej ptáků. ▪ Vyhodnocení ztráty biotopů a rušivých vlivů: Požaduji studii dopadu hluku a vizuálního smogu na hnízdní úspěšnost druhů vázaných na okolní lesní porosty. Dokud nebude vyloučeno riziko opuštění hnízdišť v důsledku průmyslového provozu, trváme na vyřazení zóny. ▪ Zastavení procesu do vyjasnění vlivů: Vzhledem k absenci odborných podkladů v dokumentaci SEA požaduji přerušení projednávání AOV 38 do doby, než budou tato rizika komplexně posouzena a doložena relevantními daty. 6. Ohrožení povrchových vod a hydrologického režimu území Vymezené území AOV38 představuje významnou plochu pro zadržování vody v krajině, která může přímo ovlivňovat hydrologickou stabilitu povodí řek Lubě a Lomničky. Výstavba větrných elektráren a doprovodné technické infrastruktury (příjezdové komunikace pro těžkou techniku, rozsáhlé manipulační a montážní plochy) může vést k plošnému záboru a silnému zhutnění půdy. Tento zásah může snižovat přirozenou schopnost území vsakovat srážkovou vodu a zvyšovat koeficient povrchového odtoku. Zrychlený odtok z takto rozsáhlých zpevněných ploch představuje riziko pro koryta obou zmíněných toků, kde může docházet k nárazovému přetížení jejich kapacity, zvýšené erozi a následnému zhoršení kvality vody v níže položených obcích. Zásadní riziko představuje již samotná fáze výstavby, kdy při rozsáhlých zemních pracích a zakládání patek v citlivém vápencovém podloží může dojít k narušení či znečištění kolektorů podzemních vod. Přítomnost těžké stavební mechanizace a manipulace s provozními hmotami a betonovými směsmi v blízkosti PP Svídovec představuje riziko úniku látek, které se v tomto typu propustného podloží mohou šířit velmi rychle. Dokumentace nedostatečně vyhodnocuje rizika spojená s přítomností technologických náplní (oleje, chladicí kapaliny) a zcela opomíjí krizové scénáře pro případ technické havárie či požáru, které by v této lokalitě mohly vést k ohrožení zdrojů podzemních vod. Vzhledem k absenci odborného hydrologického posouzení vlivu výstavby i provozu na odtokové poměry	

Poř. č.	Připomínkové místo	Číslo jednací	Článek	AO	Připomínka	Vyhodnocení
					a čistotu vod v dotčeném území nelze učinit kvalifikovaný závěr o přijatelnosti záměru. Navrhuje se: ▪ Vypracování podrobné hydrologické studie: Požaduji nezávislé posouzení vlivu záboru půdy a výstavby zpevněných ploch na koeficient povrchového odtoku v povodí Lubě a Lomničky. Dokumentace musí prokázat, že nedojde ke zvýšení rizika povodňových stavů a eroze v níže položených obcích. ▪ Geologický průzkum podloží: Požaduji detailní průzkum vápencového podloží a puklinových systémů. Před zahájením jakýchkoliv prací musí být vyloučeno riziko narušení kolektorů podzemních vod v důsledku zakládání staveb a zemních prací. ▪ Plán ochrany vod a krizové scénáře: Požaduji vypracování plánu opatření pro případ technických havárií, úniku provozních kapalin nebo požáru. V lokalitě s propustným podloží musí být zajištěna absolutní ochrana zdrojů vody před kontaminací. ▪ Odborné vyhodnocení rizik výstavby: Požaduji doložení analýzy rizik spojených s pohybem těžké techniky a manipulací s betonovými směsmi v těsné blízkosti citlivého ekosystému a PP Svídovec. ▪ Zastavení procesu do vyjasnění vlivů: Vzhledem k absenci relevantních hydrologických dat v dokumentaci SEA požaduji přerušení projednávání AOV 38 do doby, než bude vědecky prokázána bezpečnost záměru pro vodní režim území. 7. Rozpor s prioritami umisťování OZE (Směrnice RED III a zákon č. 183/2006 Sb. / 283/2021 Sb.) Navržené vymezení oblasti AOV38 je v přímém rozporu s evropskou směrnicí RED III (2023/2413) a její probíhající transpozicí do českého právního řádu (zejména v souvislosti se zákonem č. 458/2000 Sb., energetický zákon, a stavebním zákonem). Tato legislativa jasně definuje, že pro rozvoj obnovitelných zdrojů mají být prioritně využívány tzv. „akcelerační zóny“, které jsou umisťovány na ekologicky zasažené plochy (brownfieldy, plochy u dálnic, průmyslové areály, degradované plochy). Lokalita AOV38 však sestává z dosud neporušených travnatých ploch, zemědělské půdy a především rozsáhlých lesních porostů. Umístění větrných elektráren do těchto biologicky cenných lokalit je v zásadním rozporu s principem prioritního využívání antropogenně ovlivněných ploch. V dokumentaci není uvedena informace o konkrétním rozsahu (v hektarech) nezbytného trvalého i dočasného odlesnění. Instalace moderních větrných elektráren vyžaduje vybudování extrémně širokých a zpevněných příjezdových koridorů pro nadrozměrnou techniku, stejně jako rozsáhlých manipulačních ploch. Plošné kácení lesů v této lokalitě může mít devastující dopady na stabilitu krajiny, které dokumentace dostatečně nereflektuje. Konkrétně může dojít k: ▪ Destrukci lesního mikroklimatu: Vznik technických koridorů v souvislých lesních celcích narušuje přirozené migrační trasy a životní prostor lesní zvěře. ▪ Fragmentaci biotopů: Vznik technických koridorů v souvislých lesních celcích narušuje přirozené migrační trasy a životní prostor lesní zvěře. ▪ Trvalé ztrátě biodiverzity: Odstranění vzrostlých porostů představuje ztrátu, kterou nelze plnohodnotně kompenzovat náhradní výsadbou v jiné lokalitě z důvodu odlišných stanovištních podmínek Vzhledem k tomu, že dokumentace nekvantifikuje rozsah kácení ani nevyhodnocuje jeho sekundární vlivy na stabilitu lesních ekosystémů, nelze považovat záměr za dostatečně posouzený a přípustný. Navrhuje se: ▪ Kvantifikace záborů a odlesnění: Požaduji přesné vyčíslení ploch (v hektarech) trvalého i dočasného odlesnění a záboru zemědělské půdy. Dokumentace musí detailně popsat rozsah ploch nezbytných pro příjezdové komunikace a montážní plochy. ▪ Analýza fragmentace biotopů a mikroklimatu: Požaduji expertní studii dopadu fragmentace lesních celků na biodiverzitu a destrukci lesního mikroklimatu. Musí být doloženo, že nedojde k nevratnému narušení životního prostoru lesní zvěře a migračních tras. ▪ Prokázání nemožnosti kompenzace: Požaduji, aby MMR akceptovalo, že náhradní výsadba v jiných lokalitách nemůže nahradit ztrátu vzrostlých porostů a specifických stanovištních podmínek. Vymezení AOV 38 v této podobě je z hlediska ekologické stability neobhajitelné. ▪ Soulad s prioritami umisťování OZE: Požaduji doložení, že byly prioritně prověřeny a vyloučeny všechny dostupné brownfieldy a antropogenně ovlivněné plochy v širším regionu, jak vyžaduje směrnice RED III. ▪ Zastavení procesu do vyjasnění vlivů: Vzhledem k absenci dat o rozsahu kácení a sekundárních vlivů na lesní ekosystémy požaduji přerušení projednávání AOV 38 do doby, než bude předložena komplexní analýza dopadů na lesní hospodaření a stabilitu krajiny. 8. Hraniční vzdálenost akcelerační zóny od obytné zástavby Vzdálenost vymezené akcelerační zóny od obytné zástavby v obci Rohozec (cca 550–600 m) je na samotné hranici českého zákonného minima. Tato hodnota je v rozporu s preventivními odstupy v	

Poř. č.	Připomínkové místo	Číslo jednací	Článek	AO	Připomínka	Vyhodnocení
					zahraniční legislativě, například s německým předpisem TA Lärm a navazujícími směrnicemi spolkových zemí, které pro obdobně hlučné provozy vyžadují odstup minimálně 1 000 m od obytné zástavby. Takto těsné umístění zakládá riziko negativních dopadů na fyzické i psychické zdraví. Navržené vymezení AO se jeví jako rozporuplné z hlediska prevence ochrany veřejného zdraví a dostatečného posouzení všech rizik záměru. Navrhuje se: ▪ Zvýšení minimálního odstupu: Požaduji stanovení závazného odstupu min. 1 000 m od obytné zástavby, v souladu s osvědčenými evropskými standardy (např. německý předpis TA Lärm), aby bylo minimalizováno riziko negativních dopadů na fyzické a psychické zdraví obyvatel. ▪ Akustická studie a měření hluku: Požaduji vypracování nezávislé hlukové studie, která zohlední specifické terénní podmínky a přenos hluku (včetně nízkofrekvenčních složek a infrazvuku) do obce Rohozec. ▪ Analýza vlivu stroboskopického efektu (shadow flicker): Požaduji zpracování studie stínování, která vyhodnotí dobu trvání a intenzitu stroboskopického jevu v obytných domech. Požaduji stanovení přísných limitů, při jejichž překročení musí být provoz VTE automaticky odstaven. ▪ Posouzení dopadů na psychické zdraví a kvalitu života: Požaduji expertní vyhodnocení rizik spojených s vizuálním smogem, hlukem a celkovou degradací obytného prostředí v takto těsné blízkosti. ▪ Zastavení procesu do přehodnocení rizik: Vzhledem k rozporu návrhu se zásadami prevence ochrany veřejného zdraví požaduji přerušení projednávání AOV 38 do doby, než bude zajištěna ochrana obyvatel odpovídající současným odborným poznatkům. 9. Absence výrazného větrného potenciálu a průměrná až nízká efektivita lokality Vymezení akcelerační oblasti AOV38 postrádá odborné opodstatnění z hlediska energetické výtěžnosti. Dle oficiální mapy průměrné rychlosti větru ve výšce 100 m n. p. (vydané VÚK), která sloužila jako jeden z podkladů pro stanovení AO, vykazuje lokalita Rohozec a okolí pouze průměrné až mírně podprůměrné hodnoty. V rámci České republiky existuje značné množství větrnějších lokalit, které by měly být prioritizovány před touto přírodně a krajinně cennou oblastí. Nižší potenciál potvrzuje i globální atlas NEWA, podle kterého je hustota větrné energie v AOV38 nižší než v jiných částech kraje i ČR. Umístění 185 m vysokých staveb do oblasti s nižší efektivitou je v rozporu s principem přiměřenosti zásahu a hospodárného využívání území. Plánovaná industrializace krajiny a rozsáhlé kácení lesů zde nepřináší odpovídající energetický benefit, který by vyvážil nevratné ekologické škody. Navrhuje se: ▪ Předložení detailní analýzy větrného potenciálu: Požaduji doložení validovaných dat z in situ měření (anemometrických stožárů) přímo v lokalitě AOV 38. Vzhledem k rozporům mezi oficiálními mapami a globálním atlasem NEWA odmítáme odvozovat energetický přínos pouze z obecných modelů. ▪ Analýza přiměřenosti zásahu (Cost-Benefit): Požaduji zpracování studie poměru mezi očekávanou energetickou výtěžností a nevratnými ekologickými škodami (ztráta biodiverzity, kácení lesů, degradace krajinného rázu). Dokud nebude doloženo, že energetický přínos výrazně převyšuje tyto škody, trváme na vyřazení zóny. ▪ Srovnávací studie prioritních lokalit: Požaduji doložení, že byly prioritně prověřeny větrně potenciálnější lokality v ČR, které nejsou ekologicky cenné, a vysvětlení, proč je AOV 38 upřednostněna před těmito vhodnějšími plochami. ▪ Zastavení procesu do ověření dat: Vzhledem k pochybnostem o energetické efektivitě lokality požaduji přerušení projednávání AOV 38 do doby, než bude vědecky potvrzen dostatečný větrný potenciál, který by legitimoval takto rozsáhlý zásah do krajiny. IX. Závěr Požaduji: 1) Vyřazení výše uvedené akcelerační oblasti z návrhu nebo 2) Zároveň (pro případ, že nebude tomuto požadavku vyhověno) požaduji, aby návrh Změny č. 2 ÚRP ČR nebyl v této části schválen a byl vrácen k zásadnímu přepracování, a to zejména po doplnění: ▪ Odborného hydrogeologického a hydrologického posouzení, které vyhodnotí vliv základových konstrukcí a zemních prací na vápencové podloží, režim podzemních vod a odtokové poměry v povodí toků Lubě a Lomnička. ▪ Kvantifikace rozsahu odlesnění (v ha) a posouzení vlivu kácení na mikroklima a stabilitu ekosystému; zároveň požaduji zdůvodnění přípustnosti zásahu do lesních celků, který je v přímém rozporu s prioritami umisťování OZE dle směrnice	

Poř. č.	Připomínkové místo	Číslo jednací	Článek	AO	Připomínka	Vyhodnocení
					RED III (upřednostňování antropogenně ovlivněných ploch před volnou krajinou a lesy). ▪ Závazného stanoviska Úřadu pro civilní letectví a ŘLP, které prověří přímou kolizi s letištěm Brťov-Jeneč a bezpečnostními zónami letového provozu. ▪ Biologického posouzení vlivu na Oboru Střela, zejména s ohledem na welfare chované zvěře, akustický tlak a stroboskopický efekt v uzavřeném areálu. ▪ Terénního biologického a ornitologického průzkumu (minimálně ve dvou vegetačních obdobích), se zaměřením na předměty ochrany PP Svídovec a hnízdiště kriticky ohrožených druhů. ▪ Specifického hodnocení vlivu na populace netopýrů, zejména s ohledem na riziko mortality v důsledku barotraumatu a narušení potravních biotopů. ▪ Posouzení kumulativních vlivů v širším území, které vyhodnotí souběžné působení více projektů a celkovou únosnost krajiny z hlediska ekologické stability. ▪ Expertízy o zachování funkčnosti dálkového migračního koridoru velké zvěře, která prokáže, že nedojde k bariérovému efektu a vytlačení zvěře z území v důsledku provozního hluku a vizuálního smogu VTE. ▪ Posouzení vlivu na krajinný ráz prostřednictvím fotovizualizací z klíčových dominant (Květnice, Klucanina, rozhledna Babylon) a hodnocení zásahu do dálkových pohledů. ▪ Právní a ekonomické analýzy dopadů na hodnotu nemovitostí a výkon vlastnických práv dotčených osob, včetně jasného určení odpovědnosti za vzniklou škodu při znehodnocení majetku. ▪ Zpracování odborné hlukové studie a posouzení vlivu na veřejné zdraví pro konkrétní vzdálenost 500–600 m od obytné zástavby obce Rohozec. Tato studie má prokázat dodržení hygienických limitů pro hluk a nízkofrekvenční infrazvuk u takto extrémně krátké odstupové vzdálenosti. Zároveň požaduji doložení předpisu či dokumentu, který opodstatňuje fakt, že vzdálenost takto vysokých VTE 500m od obydlí je přípustný dolní limit. ▪ Posouzení stroboskopického efektu (míhání stínů) pro nejbližší obytné objekty od vymezené AO. Vzhledem k extrémně nízké odstupové vzdálenosti (cca 500–600 m) a výšce staveb 185 m požaduji konkrétní výpočet předpokládaného počtu hodin expozice za rok a maximální délky trvání v minutách za den pro jednotlivé dotčené nemovitosti. Dokumentace by měla prokázat, jakým způsobem bude zajištěno nepřekročení limitů stanovených v textové části Opatření obecné povahy. ▪ Odůvodnění stanovení minimální odstupové vzdálenosti, včetně vysvětlení, proč nebyl v rámci principu předběžné opatrnosti zvolen bezpečnější odstup od zastavěného území obce, který by eliminoval riziko ohrožení fyzického a psychického zdraví obyvatel. ▪ Doložení srovnávací analýzy energetické výtěžnosti a větrného potenciálu, která na základě dat VÚK a atlasu NEWA objektivně prokáže efektivitu záměru v AOV38 ve srovnání s jinými lokalitami v ČR; požaduji zdůvodnění výběru této oblasti na úkor větrnějších či méně environmentálně konfliktních území s obdobnou větrností. ▪ Provedení testu přiměřenosti zásahu, který vyhodnotí, zda předpokládaný (nízký) energetický přínos v této lokalitě skutečně vyvažuje nevratné ekologické škody v podobě kácení lesů, záborů půdy a narušení krajinného rázu. ▪ Doložení analýzy alternativ, která prokáže reálné vyhledávání a upřednostnění ploch v Národní databázi brownfieldů před dosud neporušeným přírodním prostředím. Do doby doplnění těchto podkladů nelze území považovat za způsobilé pro vymezení akcelerační oblasti.	
6854.	Matěj Bolen	MMR-43496-2026-81	99cv 99cw 99czf 99czzw	AOV40 AOV42 AOV52 AOV102	I. Shrnutí požadavku Níže podepsaní podatelé uplatňují připomínky k vymezení akceleračních oblastí AOV40, AOV42, AOV52 a AOV102 v širším území Břidličné, Albrechtic u Rýmařova, Rýmařova, Lomnice, Jamartic a Velké Štáhle. Primárně požadujeme, aby byly uvedené akcelerační oblasti z návrhu Změny č. 2 Územního rozvojového plánu ČR vypuštěny. Tento požadavek není založen na obecném odmítání obnovitelných zdrojů energie. Směřuje k tomu, aby režim akcelerace nebyl použit v území, u něhož předložené podklady podle našeho názoru neumožňují odpovědně, úplně a přezkoumatelně uzavřít, že jde o území s nízkým konfliktním potenciálem. Z dokumentace není zřejmé, že byly v potřebné míře posouzeny zejména kumulativní a synergické vlivy více AOV v jednom krajinném prostoru, dopady na krajinný ráz, biologické a migrační souvislosti, vztah k soustavě Natura 2000, dopady na obytné prostředí a otázka přiměřenosti vymezení ve vztahu k územní identitě dotčené krajiny. Předložené podklady neumožňují odpovědně posoudit, zda je zvolený rozsah AOV přiměřený povaze dotčeného území, pokud současně chybí dostatečně konkrétní kumulativní hodnocení, variantní řešení a podrobné místní biologické a krajinářské prověření. Žádáme, aby vypořádání těchto připomínek nebylo odloženo do obecných formulací o navazujících řízeních. Předmětem připomínek je samotné zařazení území do akceleračního režimu, tedy krok, který má z hlediska územního plánování	**Neakceptováno.** Posouzení kumulativních vlivů na životní prostředí a veřejné zdraví proběhlo v rámci VVURÚ na úrovni koncepce, a to jak pro každou akcelerační oblast individuálně (karty AO, příloha č. 2 SEA), tak pro Změnu č. 2 ÚRP jako celek. Hodnocení stupněm -1 v příloze Natura 2000 u oblastí AOV42, AOV52 a AOV102 neznamená, že by tyto oblasti nebylo možné vymezit; naopak jsou v územních opatřeních zohledněny podmínky minimalizující zjištěné negativní vlivy. Pro výběr ploch akceleračních oblastí byla využita mapa citlivosti ptáků vůči VTE zpracovaná Českou společností ornitologickou; území s extrémním a vysokým kolizním rizikem do akceleračních oblastí zahrnuta nebyla. Pro každou akcelerační oblast bylo

Poř. č.	Připomínkové místo	Číslo jednací	Článek	AO	Připomínka	Vyhodnocení
					samostatný význam a musí být odůvodněn již v této fázi. Hromadné podání připomínek | AOV40, AOV42, AOV52, AOV102 II. Procesní rámec a požadavek přezkoumatelnosti Vymezení akcelerační oblasti sice samo o sobě nenahrazuje povolení konkrétní větrné elektrárny, avšak vytváří územní předpoklad pro zrychlené a procesně zjednodušené povolování. Právě proto musí být předem doloženo, že zvolená oblast je k takovému režimu vhodná nejen technicky, ale také z hlediska ochrany krajiny, přírody, obyvatel a veřejných zájmů chráněných právními předpisy. Předložené podklady se jeví jako nedostatečné tam, kde identifikují dílčí střety, avšak neposkytují dostatečně konkrétní vysvětlení, proč tyto střety nebrání samotnému zařazení území do režimu akcelerace. Z pohledu přezkoumatelnosti nepostačí konstatovat, že vlivy budou řešeny v navazujících řízeních, pokud není současně vysvětleno, proč má být právě toto území předem označeno za preferovaný prostor pro rychlejší povolování. Při vypořádání připomínek je proto nezbytné u každé z dotčených AOV samostatně uvést, jaké podklady byly použity, jak byla posouzena jejich úplnost, jak byly vyhodnoceny kumulativní vlivy a proč bylo zvolené řešení považováno za přiměřené ve vztahu k možným dopadům na krajinný ráz, přírodní hodnoty a obytné prostředí. III. Proporcionalita a předběžná opatrnost Při vymezování akceleračních oblastí je nutné uplatnit princip proporcionality. Veřejný zájem na rozvoji obnovitelných zdrojů je významný, avšak nemůže bez dalšího převážit nad požadavkem na ochranu krajiny, biologické rozmanitosti, sídelního prostředí a práv dotčených obyvatel. Přiměřenost vyžaduje, aby bylo prokázáno, že zvolený zásah je vhodný, potřebný a že jeho dopady nejsou ve zjevném nepoměru k sledovanému cíli. Z dokumentace není zřejmé, že by byla v potřebné míře posouzena možnost méně zatěžujícího řešení. Chybí srozumitelné variantní posouzení, které by porovnalo ponechání jednotlivých AOV, jejich vypuštění, podstatné zmenšení nebo vyloučení nejcitlivějších částí území. Absence takového porovnání oslabuje závěr, že navržené řešení je přiměřené. Současně je namístě uplatnit princip předběžné opatrnosti. Tam, kde nelze vyloučit významné nebo dlouhodobé dopady na krajinný ráz, migrační trasy, avifaunu, netopýry, územní systém ekologické stability nebo obytné prostředí, nemá být pochybnost řešena zrychlením povolovacích procesů. Procesně přiměřeným řešením je ponechat takové území mimo akcelerační režim, dokud nebude jeho vhodnost řádně prokázána. IV. Kumulativní a synergické vlivy Hlavní procesní slabinou návrhu je podle našeho názoru nedostatečné kumulativní hodnocení. Nejde o jednu izolovanou plochu, ale o souběh více akceleračních oblastí a dalších energetických záměrů v jednom krajinném prostoru Nízkého Jeseníku. - AOV40 Lomnice, AOV42 Jamartice, AOV52 Albrechtice a AOV102 Zimní Pole; - připravované nebo projednávané záměry větrných elektráren v katastrálním území Břidličná a v širším okolí; - další záměry větrných elektráren v navazujícím prostoru, včetně lokalit uváděných v podkladech podatelů; - vymezené nebo připravované plochy pro fotovoltaiku a související technickou infrastrukturu; - přístupové komunikace, manipulační plochy, kabelové trasy a další doprovodné zásahy do krajiny. Předložené podklady podle našeho názoru neumožňují odpovědně posoudit výsledný obraz krajiny po případné realizaci více záměrů současně. Právě kumulace technických dominant na horizontech, světelného značení, nových komunikací, hlukových a stroboskopických vlivů a fragmentace krajiny je rozhodující pro otázku, zda je území vhodné pro režim akcelerace. Pokud příloha SEA sama upozorňuje, že kumulativní vlivy se mohou v oblasti Nízkého Jeseníku projevit zvlášť významně, nelze bez podrobnějšího a prostorově konkrétního vyhodnocení uzavřít, že AOV40, AOV42, AOV52 a AOV102 představují nízkokonfliktní území. Hromadné podání připomínek | AOV40, AOV42, AOV52, AOV102 V. Krajinný ráz, územní identita a charakter krajiny Dotčené území je součástí krajiny Nízkého Jeseníku s vazbami na pohledové horizonty, sídelní strukturu, historické dominanty a rekreační vnímání krajiny.	zpracováno biologické posouzení dle § 11 odst. 3 resp. 4 zákona č. 249/2025 Sb. (ZOZE), jehož výsledky byly zapracovány do podmínek územních opatření (ochrana biotopů, biologický dozor, monitoring mortality ptáků, detekční systémy, selektivní odstávky). Nebyly identifikovány významné negativní vlivy, které by bránily vymezení akceleračních oblastí. Územní opatření vylučují zásah do prvků lokálního ÚSES a všech biokoridorů, s výjimkou nezbytného křížení liniové dopravní a technické infrastruktury. Obavy z hluku, stroboskopického efektu a dopadů na pohodu bydlení jsou řešeny povinností zpracovat ke každému záměru VTE hlukovou studii a studii minimalizace shadow flicker efektu; zákonné hygienické limity musí záměry splnit v navazujícím stavebním řízení. Minimální vzdálenost 500 m od obytné zástavby sídel snižuje rizika pro obyvatele. Územní opatření pro VTE ukládají povinnost vypracovat hlukovou studii zahrnující všechny stávající zdroje hluku v dotčeném území. Záměry v akceleračních oblastech podléhají posouzení vlivů dle § 11 ZOZE v rámci jednotného environmentálního stanoviska; EIA dle zákona č. 100/2001 Sb. se pro záměry ve vymezených akceleračních oblastech nebude opakovaně vyhotovovat v rámci stavebního řízení (§ 11 odst. 5 ZOZE). Variantní řešení nejsou relevantním územně plánovacím nástrojem pro vymezování lokalit pro OZE. Konkrétní záměry se nadále povolují v souladu se stavebním zákonem za podmínek stanovených v územním opatření. Územní plánování na celostátní úrovni je výkonem státní správy; jeho výsledky nepodléhají schválení orgány územních samosprávných celků.

Poř. č.	Připomínkové místo	Číslo jednací	Článek	AO	Připomínka	Vyhodnocení
					Vymezení akceleračních oblastí pro větrné elektrárny může změnit nejen jednotlivé pohledy, ale také dlouhodobou identitu a charakter širšího území. Z dokumentace není zřejmé, že by byla zpracována dostatečně konkrétní a přezkoumatelná studie vlivu na krajinný ráz, která by pracovala s realistickými scénáři počtu, výšky a prostorového uspořádání větrných elektráren v každé AOV. Bez takového posouzení nelze spolehlivě vyhodnotit, zda by soustava záměrů nevytvořila v krajině nový technický koridor s dopadem na horizonty, dálkové pohledy a vnímání krajiny ze sídel. Za nezbytné považujeme zejména vizualizace a krajinářské hodnocení z Břidličné, Velké Štáhle, Vajglova, Albrechtic u Rýmařova, částí Lomnice a Ryžoviště, Rýmařova, Jamartic, Sovince, z okrajů obytné zástavby, běžných veřejně přístupných míst a relevantních turistických tras. Předložené podklady neumožňují ověřit, že by takové hodnocení bylo provedeno v dostatečné hloubce. Vzhledem k tomu, že AOV52 byla podle podkladů rozdělena a redukována mimo jiné z důvodu ochrany krajinného rázu ve vztahu k hradu Sovinec, je patrné, že krajinné střety nebyly marginální. Tato skutečnost spíše podporuje potřebu opatrnosti než závěr o vhodnosti území pro akcelerační režim. VI. Biologické hodnocení, Natura 2000 a terénní průzkum Podklady k jednotlivým AOV zmiňují biologické hodnoty, ptáky, netopýry, migrační trasy, územní systém ekologické stability, vodní toky, údolní koridory a vazby na evropsky významné lokality a ptačí oblasti. Z toho nelze dovodit bezkonfliktnost území; naopak to vyvolává potřebu podrobného a místně specifického posouzení. Příloha Natura 2000 podle dostupných podkladů hodnotí AOV42, AOV52 a AOV102 stupněm -1, tedy jako oblasti s mírně negativním vlivem. Tento závěr sám o sobě nemusí znamenat nepřípustnost jakéhokoli budoucího záměru, avšak pro účely akceleračního režimu je podstatné, že nejde o území bez identifikovaného negativního vlivu. Podatelé upozorňují, že podle místních pozorování jsou v dotčeném území uváděny výskyty citlivých druhů avifauny, mimo jiné jeřába popelavého, motáka lužního a káně rousné. Z dokumentace však není zřejmé, zda byly tyto místně uváděné výskyty systematicky prověřeny, zda byly zahrnuty do biologického hodnocení a jak byly vypořádány z hlediska kolizního rizika, migračních tras a vhodnosti území pro akcelerační režim. Pro rozhodnutí o zařazení území do akceleračního režimu nepostačí pouze obecná datová vrstva nebo orientační mapa zranitelnosti. Je třeba doložit lokální terénní průzkum v odpovídajícím rozsahu, zahrnující jarní a podzimní tah, noční migraci, hnízdní období, zimování druhů a chiropterologické souvislosti. Z předložených podkladů není zřejmé, že by takový celoroční a metodicky přezkoumatelný průzkum byl proveden pro všechny dotčené AOV a jejich kumulativní působení. VII. Dopady na obyvatele a sídelní prostředí Vymezení AOV může mít významný dopad na každodenní život obyvatel dotčených sídel, a to i před povolením konkrétních staveb. V územním plánování je třeba posoudit nejen technickou proveditelnost, ale také přiměřenost dopadů na bydlení, rekreační užívání krajiny, noční prostředí, pohodu bydlení a dlouhodobou stabilitu území. - hluk, nízkofrekvenční hluk a jejich kumulativní působení; - shadow flicker a jeho vztah ke konkrétním obytným a rekreačním objektům; - noční překážkové osvětlení, světelné znečištění a změna nočního panoramatu; - vizuální dominance staveb a změna výhledů ze sídel a zahrad; Hromadné podání připomínek | AOV40, AOV42, AOV52, AOV102 - možné dopady na likviditu, prodejnost a hodnotu nemovitostí, pokud by nebyly předem věcně posouzeny. Z dokumentace není zřejmé, zda byly tyto vlivy vyhodnoceny ve vazbě na konkrétní sídla, domy, zastavěné území a zastavitelné plochy určené pro bydlení nebo rekreaci. Za nedostatečné považujeme zejména to, pokud návrh nepracuje s variantním prověřením ochranných odstupů od obytné a rekreační zástavby, včetně scénáře alespoň 2 000 m, a nevysvětluje, proč je případně považuje za nepotřebné nebo nepřiměřené. Nelze vyloučit, že samotné zařazení území do akceleračního režimu vyvolá nejistotu u vlastníků nemovitostí a obyvatel dotčených sídel. Tuto nejistotu nelze považovat za pouze subjektivní, pokud návrh současně neposkytuje dostatečně konkrétní mapové, hlukové, světelné a vizuální podklady. VIII. Zapojení veřejnosti a legitimita postupu Vymezení akceleračních oblastí je rozhodnutím s významnými územními důsledky. Z hlediska procesní legitimity je proto podstatné, aby	

Poř. č.	Připomínkové místo	Číslo jednací	Článek	AO	Připomínka	Vyhodnocení
					obyvatelé dotčených sídel měli srozumitelný přístup k mapovým podkladům, vizualizacím, popisu možných dopadů a k vysvětlení, proč má být jejich území zařazeno do zrychleného režimu. Předložené podklady neumožňují ověřit, že by veřejnost v dotčeném regionu byla zapojena v rozsahu odpovídajícím významu zásahu. Absence místního referenda sama o sobě nemusí automaticky znamenat nezákonnost návrhu, avšak při tak zásadní změně územní perspektivy je významným signálem, že postoj obyvatel nebyl ověřen s dostatečnou intenzitou. Žádáme proto, aby bylo ve vypořádání připomínek konkrétně uvedeno, jaké formy komunikace a projednání proběhly přímo v dotčeném území, jaké podklady byly obyvatelům dostupné a jak byly jejich připomínky věcně zohledněny. IX. Připomínky k jednotlivým AOV AOV40 Lomnice Podklady uvádějí rozlohu přibližně 4,7 km2 a odhadovaný maximální instalovaný výkon 45,5 MW. Současně zmiňují biologické hodnoty, ptáky, netopýry, lokální ÚSES, mokřad Všivcová louka a pohledové působení kostela Panny Marie Pomocné na Uhlířském vrchu. Z dokumentace není zřejmé, že by tyto střety byly odstraněny; spíše se jeví, že mají být řešeny pomocí omezení a zmírňujících podmínek. To je významné z hlediska proporcionality, protože území vyžadující takto rozsáhlé podmínění nemusí splňovat předpoklad nízké konfliktnosti. Žádáme vypuštění AOV40 z návrhu, případně alespoň samostatné a konkrétní vysvětlení, proč má být tato oblast zařazena do akceleračního režimu navzdory uvedeným krajinným a biologickým souvislostem. AOV42 Jamartice AOV42 je součástí širšího prostoru Rýmařova, Jamartic a Dolní Moravice. Podklady zmiňují vazby na EVL Niva Moravice, údolí Moravice, migrační souvislosti, vodní toky, netopýry, ÚSES a krajinný ráz. Podle dostupných podkladů je AOV42 v příloze Natura 2000 hodnocena stupněm -1. Předložené podklady proto neumožňují uzavřít, že jde o území bez relevantního biologického nebo naturového střetu. Žádáme vypuštění AOV42 z návrhu. Pokud by vypuštění nebylo akceptováno, je nutné konkrétně vysvětlit, jak bylo zohledněno kumulativní působení s AOV40, AOV52 a AOV102 a proč nebyla zvolena méně zatěžující varianta. Hromadné podání připomínek | AOV40, AOV42, AOV52, AOV102 AOV52 Albrechtice Podklady uvádějí rozlohu přibližně 2,8 km2 a odhadovaný výkon 28 MW. Oblast se týká prostoru Rýmařova a Břidličné, zejména krajiny mezi Albrechticemi u Rýmařova a Stránským. Z dokumentace vyplývá, že AOV52 byla rozdělena na AOV52 a AOV102 a dále redukována mimo jiné z důvodu ochrany krajinného rázu ve vztahu k hradu Sovinec. Tato skutečnost podporuje závěr, že krajinné střety jsou v území významné a vyžadují samostatné odůvodnění. Podle dostupných podkladů je AOV52 v příloze Natura 2000 hodnocena stupněm -1 ve vazbě na EVL Sovinec, PO Jeseníky, netopýra černého a chřástala polního. Žádáme proto vypuštění AOV52 z návrhu. AOV102 Zimní Pole Podklady uvádějí rozlohu přibližně 3,7 km2 a odhadovaný výkon 38,5 MW. Dokumentace zmiňuje údolí Podolského potoka jako migrační trasu ptáků a dále pohledové souvislosti k Jeseníkům, Uhlířskému vrchu a Sovinci. Jestliže je v území identifikována migrační souvislost a potřeba řešit pohledové dopady, nelze bez podrobného odůvodnění uzavřít, že jde o vhodný prostor pro zrychlený režim. Podle dostupných podkladů je AOV102 v příloze Natura 2000 hodnocena stupněm -1. Žádáme vypuštění AOV102 z návrhu, případně konkrétní vysvětlení, proč má být oblast ponechána navzdory identifikovaným biologickým a krajinářským otázkám. X. Návrh požadovaného vypořádání Žádáme, aby Ministerstvo pro místní rozvoj ČR při vypořádání těchto připomínek přijalo následující závěr: 1. AOV40 Lomnice se z návrhu vypouští. 2. AOV42 Jamartice se z návrhu vypouští. 3. AOV52 Albrechtice se z návrhu vypouští. 4. AOV102 Zimní Pole se z návrhu vypouští. Pokud by tento návrh nebyl akceptován, žádáme, aby bylo u každé AOV samostatně a přezkoumatelně vysvětleno: - proč nebyla oblast vypuštěna z návrhu; - jak byla posouzena proporcionalita zařazení do akceleračního režimu; - jaké varianty byly posuzovány a proč nebyla zvolena méně zatěžující varianta;	

Poř. č.	Připomínkové místo	Číslo jednací	Článek	AO	Připomínka	Vyhodnocení
					- jak byly vypořádány kumulativní a synergické vlivy všech dotčených AOV a dalších energetických záměrů; - jak bylo provedeno biologické, ornitologické, chiropterologické a naturové hodnocení; - jak byly posouzeny dopady na krajinný ráz, územní identitu a obytné prostředí; - jak byla zajištěna účast veřejnosti a jak byly její připomínky věcně zohledněny. XI. Místní souvislosti a ekonomické argumenty V místních souvislostech je třeba zohlednit také již existující nebo připravované energetické využití území. Podklady zmiňované podately, včetně záměru TOR BAL 1 a ploch vymezených v územním plánu Břidličná pro výrobu energie z obnovitelný ch zdrojů, nepředstavují samy o sobě předmět tohoto podání. Jsou však relevantní pro posouzení kumulace, protože mohou ve stejném krajinném prostoru působit společně s akceleračními oblastmi pro větrné elektrárny. Z dokumentace není zřejmé, že by tyto místní souvislosti byly vyhodnoceny jako jeden celek. Předložené podklady proto podle našeho názoru neumožňují odpovědně posoudit, zda souběh fotovoltaických ploch, větrných elektráren, přístupových komunikací, manipulačních ploch, kabelových tras a dalších technických prvků nepovede k postupné změně charakteru krajiny. Případné ekonomické přínosy pro obecní rozpočet nebo jiné formy kompenzace nemohou nahradit řádné posouzení dopadů na krajinný ráz, obytné prostředí, biologické hodnoty a veřejné zájmy chráněné právními předpisy. Mohou být jedním z podkladů úvahy, avšak samy o sobě neprokazují, že zařazení území do akceleračního režimu je přiměřené, zákonné a dostatečně odůvodněné. Pokud by měly být ekonomické argumenty v procesu zohledněny, musí být uvedeny transparentně, porovnány s dlouhodobými územními dopady a odděleny od otázky, zda byly splněny odborné a procesní předpoklady pro vymezení AOV. Bez takového oddělení by hrozilo, že ekonomická úvaha překryje nedostatečně vyhodnocené environmentální a územně plánovací otázky. XII. Důvody pro vypuštění AOV, nikoli pouze pro jejich podmíněné ponechání Níže uvedené požadavky nejsou alternativou k vypuštění AOV40, AOV42, AOV52 a AOV102. Slouží k vymezení okruhu podkladů, jejichž absence nebo nedostatečnost podle našeho názoru brání přezkoumatelnému závěru o vhodnosti území pro akcelerační režim. 1. Nebylo dostatečně prokázáno, že jde o území s nízkým konfliktním potenciálem. 2. Chybí srozumitelné variantní řešení, včetně varianty vypuštění jednotlivých AOV. 3. Kumulativní a synergické vlivy v prostoru Nízkého Jeseníku se jeví jako nedostatečně vyhodnocené. 4. Není zřejmé, že byla zpracována detailní studie vlivu na krajinný ráz s realistickými modely rozmístění VTE. 5. Biologické a naturové posouzení se jeví jako nedostatečné ve vztahu k místním druhovým a migračním souvislostem. 6. Není zřejmé, že byl proveden celoroční nezávislý ornitologický a chiropterologický terénní průzkum. 7. Nejsou dostatečně konkretizovány dopady na obytné prostředí, hluk, shadow flicker a noční světelné značení. 8. Chybí podrobné mapové podklady umožňující posoudit dopady na konkrétní sídla, domy a zastavitelné plochy. 9. Nedostatečně je doloženo zapojení veřejnosti v dotčeném regionu a věcné vypořádání místních námitek. 10. Není dostatečně vysvětlen vztah navrženého řešení k územní identitě, charakteru krajiny a dlouhodobé stabilitě sídel. Tyto nedostatky nelze podle našeho názoru napravit pouhým konstatováním, že budou řešeny v navazujících řízeních. Právě akcelerační režim předpokládá, že základní střety byly odstraněny nebo dostatečně vyhodnoceny již předem. Pokud tomu tak není, je procesně přiměřeným řešením vypuštění dotčených AOV z návrhu. XIII. Závěr Níže podepsaní podatelé nesouhlasí se zařazením AOV40 Lomnice, AOV42 Jamartice, AOV52 Albrechtice a AOV102 Zimní Pole do návrhu Změny č. 2 Územního rozvojového plánu ČR. Z předložených podkladů podle našeho názoru není zřejmé, že by byly dostatečně a přezkoumatelně vyhodnoceny kumulativní vlivy, krajinný ráz, biologické a naturové souvislosti, absence variantního řešení, dopady na obyvatele a zapojení veřejnosti. Žádáme proto, aby byly uvedené AOV z návrhu vypuštěny. Současně žádáme, aby toto hromadné podání bylo vypořádáno řádně, konkrétně a samostatně pro AOV40, AOV42, AOV52 a AOV102, nikoli pouze obecným odkazem na navazující řízení.	

Poř. č.	Připomínkové místo	Číslo jednací	Článek	AO	Připomínka	Vyhodnocení
					Poznámka k podkladům Toto podání je formulováno tak, aby bylo použitelné i bez rozsáhlých samostatných příloh. Podstatné skutečnosti jsou shrnuty přímo v textu podání. Zohledněné podklady • návrh Změny č. 2 Územního rozvojového plánu ČR a související dokumentace zveřejněná Ministerstvem pro místní rozvoj; • URP_Z2_priloha5_SEA; • URP_Z2_priloha6_Natura_2000; • textové a mapové podklady k AOV40, AOV42, AOV52 a AOV102; • podklady k záměru TOR BAL 1 vedenému u města Břidličná, pokud jsou použity jako místní souvislost; • Územní plán Břidličná, úplné znění po vydání Změny č. 1, zejména části týkající se ploch Z.49 až Z.52 a regulativu VE; • místní mapové, fotografické a pozorovací podklady podatelů. Podpisové listy Níže podepsaní se připojují k hromadnému podání připomínek k návrhu Změny č. 2 Územního rozvojového plánu ČR ve věci akceleračních oblastí pro větrné elektrárny AOV40 Lomnice, AOV42 Jamartice, AOV52 Albrechtice a AOV102 Zimní Pole. Podpisem potvrzuji, že se s obsahem hromadného podání ztotožňuji a žádám, aby moje připomínka byla spolu s hromadným podáním řádně, konkrétně a přezkoumatelně vypořádána. K textu připojeno 60 A4 Podpisových listů V průvodním dopise je mimo jiné link na fotodokumentaci dotčeného území https://photos.app.goo.gl/XBA5fgC8zVFLmTiv5	
6855.	Petr Novák	MMR-43497-2026-81	I.1.b.2.	VTE	Vážení, já jako občan ČR tímto zasílám připomínku k výstavbě větrných elektráren na našem krásném území. Nejsem jako občan dostatečně seznámen s dopady na životní prostření a dopady na zdraví občanů. Po mém osobním prozkoumání se mi jeví, že ministerstvo nepracuje v zájmu občanů, ale v zájmu výrobců a provozovatelů těchto "monster". A jako občan s tímto zásadně NESOUHLASÍM.	**Neakceptováno.** Připomínka je obecného charakteru a nesměřuje k žádné konkrétní akcelerační oblasti ani neobsahuje věcné argumenty vztahující se k návrhu Změny č. 2 ÚRP. Návrh Změny č. 2 ÚRP byl připraven v souladu s platnou legislativou ČR a EU, včetně zákona č. 249/2025 Sb. (ZOZE) a směrnice RED III. Vymezení akceleračních oblastí proběhlo na základě biologického posouzení konkrétních navrhovaných území podle § 11 odst. 3 resp. 4 ZOZE, jehož výsledky spolu s výsledky vyhodnocení vlivů na životní prostředí (SEA/VVURÚ, Příloha 5 k Změně č. 2 ÚRP) byly zapracovány do návrhu; oblasti, u nichž autorizované osoby identifikovaly významné negativní nebo kumulativní vlivy, byly ze Změny č. 2 ÚRP vyloučeny (odůvodnění Změny č. 2 ÚRP, odst. 32). Veřejnost měla možnost se k návrhu vyjádřit v rámci zákonného projednávání, včetně přístupu k vyhodnocení vlivů na životní prostředí a dalším podkladovým dokumentům.
6856.	Ing. Josef Zigáček	MMR-43499-2026-81	99czzt	AOV99	Nedostatky návrhu spatřuji zejména v: 1. Nedostatečné posouzení dopadů na hodnotu zemědělských pozemků a majetková práva vlastníků. 2. Nedostatečné posouzení dopadů na turistický potenciál území, vinařskou krajinu a hodnotu krajinného rázu oblasti Nechory a Podluží. 3. Porušení zásady předběžné opatrnosti. Níže k jednotlivým bodům:	**Akceptováno.** Akcelerační oblast AOV99 – Podkovné byla vypuštěna.

Poř. č.	Připomínkové místo	Číslo jednací	Článek	AO	Připomínka	Vyhodnocení
					I. Nedostatečné posouzení dopadů na hodnotu zemědělských pozemků a majetková práva vlastníků Jsem vlastníkem zemědělských pozemků nacházejících se v akcelerační oblasti AOV99 Podkovné, případně v jejím bezprostředním okolí. Považuji za závažný nedostatek, že dokumentace neobsahuje žádné vyhodnocení dopadů navrhované akcelerační oblasti na hodnotu zemědělské půdy a na majetkové poměry vlastníků pozemků. Vymezení akcelerační oblasti představuje zásadní změnu budoucího způsobu využití území. Již samotné zařazení pozemků do území určeného pro rozvoj větrné energetiky vytváří na trhu s nemovitostmi právní a investiční nejistotu. Tato nejistota se může projevit snížením tržní hodnoty pozemků, omezením zájmu potenciálních kupujících i zhoršením podmínek jejich pronájmu či pachtu. V dokumentaci není vyhodnoceno, jaké dopady bude mít budoucí umisťování větrných elektráren, přístupových komunikací, kabelových tras, manipulačních ploch a dalších souvisejících staveb na zemědělské hospodaření v dotčeném území. Není rovněž posouzeno, zda realizace těchto staveb nepovede ke zhoršení obdělavatelnosti pozemků, jejich fragmentaci, komplikacím při využívání zemědělské techniky nebo ke snížení produkční schopnosti půdy. Dokumentace dále neřeší, jakým způsobem bude chráněna hodnota majetku vlastníků pozemků, kteří nebudou účastníky smluvních vztahů s investorem, avšak jejichž pozemky budou umístěním akcelerační oblasti negativně dotčeny. Za zvlášť problematické považuji skutečnost, že stát vytváří speciální režim urychleného povolování staveb, aniž by současně vyhodnotil ekonomické důsledky tohoto kroku pro vlastníky zemědělské půdy. Ochrana vlastnického práva přitom představuje základní ústavní princip vyplývající z čl. 11 Listiny základních práv a svobod. Pořizovatel proto měl posoudit nejen veřejné přínosy navrhované akcelerační oblasti, ale rovněž její majetkové dopady na vlastníky zemědělských pozemků. Bez takového vyhodnocení nelze odpovědně posoudit proporcionalitu navrhovaného opatření ani jeho skutečné dopady na dotčené osoby. Požaduji proto doplnění dokumentace o: - analýzu vlivu akcelerační oblasti na tržní hodnotu zemědělských pozemků, - vyhodnocení dopadů na hospodaření na zemědělské půdě, - posouzení vlivu související infrastruktury na využitelnost pozemků, - vyhodnocení ekonomických dopadů na vlastníky, kteří nebudou příjemci žádných kompenzací, - posouzení souladu navrhovaného řešení s požadavkem ochrany vlastnického práva podle čl. 11 Listiny základních práv a svobod. II. Nedostatečné posouzení dopadů na turistický potenciál území, vinařskou krajinu a hodnotu krajinného rázu oblasti Nechory a Podluží Za závažný nedostatek dokumentace považuji skutečnost, že neobsahuje odpovídající vyhodnocení dopadů navrhované akcelerační oblasti AOV99 Podkovné na turistický potenciál území, vinařský charakter krajiny Podluží a ekonomické aktivity na nich závislé. Dotčené území není běžnou zemědělskou krajinou bez rekreační funkce. Naopak se jedná o oblast dlouhodobě spojenou s vinařstvím, venkovskou turistikou, cykloturistikou a kulturními tradicemi, které tvoří významnou součást identity regionu. Zvláštní význam má vinařská lokalita Nechory, která představuje jeden z nejvýznamnějších vinařských areálů jižní Moravy a je vyhledávaným cílem turistů z České republiky i ze zahraničí. Charakteristická hodnota této lokality spočívá právě v zachovaném krajinném rázu, otevřených výhledech do okolní kulturní krajiny a tradičním venkovském prostředí. Z dokumentace přitom vyplývá možnost umístění až jedenácti větrných elektráren o výšce přibližně 200 metrů. Takové stavby by se staly dominantním vizuálním prvkem širokého okolí a zásadním způsobem by změnily charakter pohledových horizontů v oblasti Nechor, Josefova, Nového Poddvorova, rozhledny Na Podluží i navazujících vinařských a turistických tras. Dokumentace sice připouští významný vliv na krajinný ráz, avšak neobsahuje odpovídající odborné vyhodnocení dopadů na turistické využití území, atraktivitu vinařských lokalit ani na ekonomické aktivity založené na cestovním ruchu. Nejsou předloženy žádné analýzy návštěvnosti, ekonomických dopadů na provozovatele penzionů, vinařství, ubytovacích zařízení či služeb navázaných na turistický ruch. Za nedostatečné považuji rovněž posouzení vizuálních dopadů. Dokumentace neobsahuje odpovídající vyhodnocení pohledových vztahů z klíčových turistických lokalit, zejména z areálu Nechor, vinařských tratí v okolí Prušánek, rozhledny Na	

Poř. č.	Připomínkové místo	Číslo jednací	Článek	AO	Připomínka	Vyhodnocení
					Podluží, vinařských stezek ani dalších významných vyhlídkových míst regionu. Bez takového posouzení nelze objektivně vyhodnotit skutečný rozsah zásahu do krajinného rázu. Současně nebyly dostatečně vyhodnoceny možné sekundární ekonomické dopady spočívající v poklesu atraktivity území pro návštěvníky, omezení turistického ruchu a následném negativním dopadu na místní podnikatele, vinaře, provozovatele penzionů a další osoby, jejichž činnost je na turistickém potenciálu oblasti přímo závislá. Domnívám se, že bez řádného posouzení těchto aspektů nelze odpovědně poměřit veřejný zájem na rozvoji větrné energetiky s veřejným zájmem na ochraně kulturní krajiny Podluží, zachování turistického potenciálu území a ochraně tradičního charakteru vinařských obcí. Požaduji proto doplnění dokumentace o: - podrobné vyhodnocení vizuálních dopadů z oblasti Nechor a dalších významných turistických lokalit, - zpracování pohledových a viewshed analýz z hlavních turistických tras a vyhlídkových míst, - vyhodnocení ekonomických dopadů na cestovní ruch a vinařskou turistiku, - posouzení dopadů na podnikatelské aktivity navázané na turistický potenciál území, - vyhodnocení vlivu navrhované akcelerační oblasti na krajinný ráz ve vztahu ke kulturní identitě regionu Podluží. III. Rozpor se zásadou předběžné opatrnosti V případě AOV99 přetrvává významná odborná nejistota ohledně: - dopadů na chráněné druhy ptáků (viz bod IV.), - vlivů na krajinný ráz (viz bod V.), - dopadů na rekreační využití území (odliv turistů, na nichž jsou závislí majitelé penzionů a rodinných vinařství), - pokles cen nemovitostí, - hlukové zátěže (SEA pracuje s odstupem 500 metrů od obytných objektů a rekreačních staveb, přičemž sama připouští, že tento odstup nebyl odvozen z hygienických či zdravotních kritérií, ale z potřeby dosáhnout plánovaného výkonu. Současně dokumentace neobsahuje přesvědčivé vyhodnocení hlukové zátěže ve specifickém prostředí venkovské krajiny s nízkým hlukovým pozadím. Chybí rovněž řádné vypořádání doporučení WHO vztahujících se k hluku z větrných elektráren), - ovlivnění mikroklimatu a pokles půdní biodiverzity (vliv nízkofrekvenčních vibrací a infrazvuku, znehodnocení orné půdy jejím vysoušením a zhutněním) - oblast s výskytem tornád, - kumulativních přeshraničních vlivů. Přesto je navrhováno vymezení akcelerační oblasti, která má vést k umístění až jedenácti větrných elektráren o výšce přibližně 200 metrů. Právě v situaci vědecké nejistoty je však třeba aplikovat zásadu předběžné opatrnosti podle § 13 zákona č. 17/1992 Sb. a čl. 191 odst. 2 Smlouvy o fungování Evropské unie. Není-li bezpečně prokázána absence významných negativních vlivů, nemůže být pochybnost vykládána v neprospěch dotčeného území a jeho obyvatel.	

Poř. č.	Připomínkové místo	Číslo jednací	Článek	AO	Připomínka	Vyhodnocení
					S ohledem na výše specifikované nedostatky návrhu tedy považuji návrh akcelerační oblasti AOV99 Podkovné za přinejmenším nedostatečně vypracovaný, spíše však za naprosto nevhodný z hlediska umístění větrných turbín v této oblasti, a proto navrhuji aby byla akcelerační oblast AOV99 Podkovné z návrhu změny č. 2 Územního rozvojového plánu vypuštěna, případně aby bylo před dalším pokračováním procesu doplněno nové a zákonným požadavkům odpovídající posouzení vlivů.	
6857.	Bc. Kateřina Jarošová	MMR-43500-2026-81	99cm 99cn 99co	AOV29 AOV30 AOV31	I. Předmět připomínek PŘIPOMÍNKY K - NÁVRHU ZMĚNY Č. 2 ÚZEMNÍHO ROZVOJOVÉHO PLÁNU ČR (ÚRP ČR) - VYHODNOCENÍ VLIVŮ NÁVRHU ZMĚNY Č. 2 ÚRP NA UDRŽITELNÝ ROZVOJ ÚZEMÍ (SEA) - NÁVRHŮM JEDNOTLIVÝCH ÚZEMNÍCH OPATŘENÍ PRO AKCELERAČNÍ OBLASTI (AO) VYMEZENÝM V NÁVRHU ZMĚNY Č. 2 ÚRP II. Odůvodnění aktivní legitimace a smyslu podávané připomínky Jako občan České republiky využívám svého zákonného práva uplatnit věcnou připomínku k návrhu Změny č. 2 Územního rozvojového plánu ČR a všech jeho částí. Tuto připomínku podávám z důvodu přímého ohrožení veřejného zájmu, ochrany zdraví obyvatel a dlouhodobé stability naší země. Považuji za nepřípustné, aby byla česká krajina, zemědělská půda a ekosystémy obětovány krátkodobým finančním zájmům úzké skupiny investorů pod záminkou energetické transformace. Svou připomínku vznáším jako ochranu základních principů suverenity státu a zachování kvality života pro budoucí generace. Současně upozorňuji na kritické bezpečnostní riziko, které vymezení těchto oblastí přináší: masivní instalace VTE a FVE zvyšuje naši závislost na zemním plynu jako nezbytném záložním zdroji pro pokrytí nestability těchto zdrojů. Dále existuje reálné riziko ohrožení suverenity státu skrze technologickou zranitelnost, neboť výrobci VTE a FVE disponují systémy pro vzdálenou správu, což umožňuje třetím stranám potenciální manipulaci s našimi energetickými zdroji. Považuji za zcela nepochopitelné, že veřejní činitelé v rámci plánování takto zásadně ohrožují energetickou bezpečnost státu, a požaduji, aby se z těchto kroků zodpovídali. Svou připomínku vznáším jako ochranu základních principů suverenity státu a zachování kvality života pro budoucí generace. III. Předmět připomínek a vymezení dotčeného území Tímto podáváme připomínky k návrhu vymezení akceleračních oblastí pro větrné elektrárny (VTE). Na základě níže uvedených argumentů nesouhlasíme s návrhem Změny č. 2 ÚRP ČR, Vyhodnocením vlivů návrhu Změny č. 2 ÚRP na udržitelný rozvoj území (SEA) ani s návrhy jednotlivých územních opatření pro akcelerační oblasti (AO) vymezenými v tomto návrhu. Veškeré následně uvedené připomínky se vztahují současně ke všem výše uvedeným projednávaným částem veřejné vyhlášky. Předmětem připomínek jsou akcelerační oblasti (AO) na území Olomouckého kraje (okres Přerov) a Kraje Zlínského (okres Kroměříž): AOV29 Býškovice, AOV30 Kunovice, AOV31 Kelč. Návrh zasahuje do území obcí a katastrálních území uvedených v následujícím přehledu: Obec Katastrální území Kraj Býškovice Býškovice Olomoucký Dolní Nětčice Dolní Nětčice Olomoucký Dolní Těšice Dolní Těšice Olomoucký Horní Nětčice Horní Nětčice Olomoucký Horní Těšice Horní Těšice Olomoucký Horní Újezd Horní Újezd Olomoucký Malhotice Malhotice Olomoucký Opatovice Opatovice u Hranic Olomoucký Rakov Rakov u Hranic Olomoucký Rouské Rouské Olomoucký Skalička Skalička u Hranic Olomoucký Všechovice Všechovice	**Neakceptováno.** Akcelerační oblast AOV31 Kelč byla v průběhu přípravy Změny č. 2 ÚRP zmenšena. Žádná z dotčených oblastí nebyla ze Změny č. 2 ÚRP vypuštěna. Územní plánování na celostátní úrovni je výkonem státní správy; jeho výsledky nepodléhají schválení orgány územních samosprávných celků. Návrh Změny č. 2 ÚRP byl připraven v souladu s platnou legislativou ČR a EU, včetně zákona č. 249/2025 Sb. (ZOZE), směrnice RED III a Listiny základních práv a svobod; vymezení akceleračních oblastí a podmínky v územních opatřeních jsou stanoveny na základě zákona a v jeho mezích. Vymezení AO nezakládá možnost vyvlastnění ani nezasahuje do práva na nedotknutelnost obydlí. Vymezení akceleračních oblastí proběhlo na základě biologického posouzení konkrétních navrhovaných území podle § 11 odst. 3 resp. 4 ZOZE, jehož výsledky spolu s výsledky vyhodnocení vlivů na životní prostředí (SEA/VVURÚ, Příloha 5 k Změně č. 2 ÚRP) byly zapracovány do návrhu; oblasti, u nichž autorizované osoby identifikovaly významné negativní nebo kumulativní vlivy, byly ze Změny č. 2 ÚRP vyloučeny (odůvodnění Změny č. 2 ÚRP, odst. 32). Pro výběr ploch akceleračních oblastí byla využita mapa citlivosti ptáků vůči VTE zpracovaná Českou společností ornitologickou; území s extrémním a vysokým kolizním rizikem do akceleračních oblastí zahrnuta nebyla. Pro každou akcelerační oblast bylo zpracováno biologické posouzení, jehož výsledky byly zapracovány do podmínek územních opatření (ochrana biotopů, biologický dozor, monitoring mortality ptáků, detekční systémy, selektivní odstávky). Nebyly identifikovány významné negativní vlivy, které by bránily vymezení akceleračních oblastí. Záměry v akceleračních oblastech podléhají posouzení vlivů dle § 11 ZOZE v rámci jednotného environmentálního stanoviska; EIA dle zákona č. 100/2001 Sb. se pro záměry ve vymezených akceleračních oblastech nebude opakovaně vyhotovovat v rámci stavebního řízení (§ 11 odst. 5 ZOZE). Konkrétní záměry se nadále povolují v souladu se stavebním zákonem za podmínek stanovených v územním opatření. Posouzení kumulativních vlivů na životní prostředí a veřejné zdraví proběhlo v rámci VVURÚ na

<table>
<tr><th>Poř. č.</th><th>Připomínkové místo</th><th>Číslo jednací</th><th>Článek</th><th>AO</th><th>Připomínka</th><th>Vyhodnocení</th></tr>
<tr><td></td><td></td><td></td><td></td><td></td><td>Olomoucký Zámrsky Zámrsky Olomoucký Kelč Babice u Kelče Zlínský Kelč Kelč – Staré Město Zlínský Kelč Kelč
- Nové Město Zlínský Kelč Komárovice Zlínský Kelč Lhota u Kelče Zlínský Kelč Němetice

Zlínský Loukov Libosváry u Bystřice pod Hostýnem Zlínský Loukov Loukov u Bystřice pod Hostýnem Zlínský Vítonice Vítonice u Bystřice pod Hostýnem Zlínský Osíčko Osíčko Zlínský Osíčko Příkazy u Osíčka

Zlínský Komárno Komárno

Zlínský Kunovice Kunovice Zlínský Provodovice Provodovice Zlínský Police Police u Valašského Meziříčí Zlínský Podhradní Lhota Podhradní Lhota

Zlínský Podolí Podolí u Valašského Meziříčí Zlínský

<table>
<tr><th>Obec</th><th>Katastrální území</th><th>Kraj</th></tr>
<tr><td>Býškovice</td><td>Býškovice</td><td>Olomoucký</td></tr>
<tr><td>Dolní Nětčice</td><td>Dolní Nětčice</td><td>Olomoucký</td></tr>
<tr><td>Dolní Těšice</td><td>Dolní Těšice</td><td>Olomoucký</td></tr>
<tr><td>Horní Nětčice</td><td>Horní Nětčice</td><td>Olomoucký</td></tr>
<tr><td>Horní Těšice</td><td>Horní Těšice</td><td>Olomoucký</td></tr>
<tr><td>Horní Újezd</td><td>Horní Újezd</td><td>Olomoucký</td></tr>
<tr><td>Malhotice</td><td>Malhotice</td><td>Olomoucký</td></tr>
<tr><td>Opatovice</td><td>Opatovice u Hranic</td><td>Olomoucký</td></tr>
<tr><td>Rakov</td><td>Rakov u Hranic</td><td>Olomoucký</td></tr>
<tr><td>Rouské</td><td>Rouské</td><td>Olomoucký</td></tr>
<tr><td>Skalička</td><td>Skalička u Hranic</td><td>Olomoucký</td></tr>
<tr><td>Všechovice</td><td>Všechovice</td><td>Olomoucký</td></tr>
<tr><td>Zámrsky</td><td>Zámrsky</td><td>Olomoucký</td></tr>
<tr><td>Kelč</td><td>Babice u Kelče</td><td>Zlínský</td></tr>
<tr><td>Kelč</td><td>Kelč – Staré Město</td><td>Zlínský</td></tr>
<tr><td>Kelč</td><td>Kelč - Nové Město</td><td>Zlínský</td></tr>
<tr><td>Kelč</td><td>Komárovice</td><td>Zlínský</td></tr>
<tr><td>Kelč</td><td>Lhota u Kelče</td><td>Zlínský</td></tr>
<tr><td>Kelč</td><td>Němetice</td><td>Zlínský</td></tr>
<tr><td>Loukov</td><td>Libosváry u Bystřice pod Hostýnem</td><td>Zlínský</td></tr>
<tr><td>Loukov</td><td>Loukov u Bystřice pod Hostýnem</td><td>Zlínský</td></tr>
<tr><td>Vítonice</td><td>Vítonice u Bystřice pod Hostýnem</td><td>Zlínský</td></tr>
<tr><td>Osíčko</td><td>Osíčko</td><td>Zlínský</td></tr>
<tr><td>Osíčko</td><td>Příkazy u Osíčka</td><td>Zlínský</td></tr>
<tr><td>Komárno</td><td>Komárno</td><td>Zlínský</td></tr>
<tr><td>Kunovice</td><td>Kunovice</td><td>Zlínský</td></tr>
<tr><td>Provodovice</td><td>Provodovice</td><td>Zlínský</td></tr>
<tr><td>Police</td><td>Police u Valašského Meziříčí</td><td>Zlínský</td></tr>
<tr><td>Podhradní Lhota</td><td>Podhradní Lhota</td><td>Zlínský</td></tr>
<tr><td>Podolí</td><td>Podolí u Valašského Meziříčí</td><td>Zlínský</td></tr>
</table>

IV. Ústavně-právní připomínky</td><td>úrovni koncepce, a to jak pro každou akcelerační oblast individuálně (karty AO, příloha č. 2 SEA), tak pro Změnu č. 2 ÚRP jako celek.

Variantní řešení nejsou relevantním územně plánovacím nástrojem pro vymezování lokalit pro OZE. Ustanovení § 4 odst. 3 ZOZE a čl. 15c směrnice RED III sice upřednostňují brownfieldy a degradované plochy, avšak nevylučují vymezení akcelerační oblasti na jiných pozemcích; vymezení výhradně na degradovaných plochách nebylo s ohledem na prostorové nároky technologie větrných elektráren proveditelné.

Obavy z hluku, stroboskopického efektu a dopadů na pohodu bydlení jsou řešeny povinností zpracovat ke každému záměru VTE hlukovou studii a studii minimalizace shadow flicker efektu; zákonné hygienické limity musí záměry splnit v navazujícím stavebním řízení. Minimální vzdálenost 500 m od obytné zástavby sídel snižuje rizika pro obyvatele. Konkrétní bezpečnostní podmínky jsou stanovovány stavebním úřadem v rámci povolování záměru. Námitka porušení principu předběžné opatrnosti dle čl. 191 SFEU není opodstatněná; posouzení vlivů proběhlo na koncepční úrovni v souladu s požadavky ZOZE.</td></tr>
</table>

Poř. č.	Připomínkové místo	Číslo jednací	Článek	AO	Připomínka	Vyhodnocení
					1. Porušení Ústavního zákona č. 1/1993 Sb., tj. Ústavy České republiky, v těchto částech a) Porušení Čl. 7: Stát dbá o šetrné využívání přírodních zdrojů a ochranu přírodního bohatství. Stát tím, že by povolil realizovat podobné dílo, by nedbal o šetrné využívání přírodních zdrojů a ochranu přírodního bohatství, tj. připustil by zasáhnout do krajiny natrvalo tak, že by ji regionálně zcela narušil a zničil. Tím by porušil daný článek Ústavy ČR. b) Porušení Čl. 8: Zaručuje se samospráva územních samosprávných celků. Porušení Čl. 101, odst.1: Obec je samostatně spravována zastupitelstvem. Tím, že se připustilo přijetí akceleračních zón, připustil se protiprávní zásah do územních plánů, které jsou výsostným právem obcí jako jednotek územních samospráv. Podobným způsobem stát není oprávněn, a to ani zákonodárnou cestou, zasahovat do vyhrazené pravomoci obcí. Schvalování územního plánu je proces v kompetenci zastupitelstva obce, které rozhoduje o jeho pořízení, zadání i finálním vydání. Přijetím akceleračních zón došlo k protiústavnímu zásahu do práva na samosprávu, a pokud by došlo k povolení větrné elektrárny na základě tohoto právního předpisu, jedná se o právní předpis protiústavní. Navrhuje se: Vzhledem k protiústavnosti návrhu jej požaduji stáhnout z projednávání a vrátit k zásadnímu přepracování tak, aby plně respektoval ústavně zaručené právo obcí na samosprávu a zákonnou povinnost státu chránit přírodní bohatství. 2. Porušení Ústavního zákon č. 2/1993 Sb. ve znění ústavního zákona č. 162/1998 Sb. a ústavního zákona č. 295/2021 Sb., Listina základní práv a svobod a) Porušení Čl. 4, odst. 3: Zákonná omezení základních práv a svobod musí platit stejně pro všechny případy, které splňují stanovené podmínky. Porušení Čl. 4, odst. 4: Při používání ustanovení o mezích základních práv a svobod musí být šetřeno jejich podstaty a smyslu. Taková omezení nesmějí být zneužívána k jiným účelům, než pro které byla stanovena. Přijetí aplikace akceleračních zón došlo k zásadnímu narušení principu rovnosti, když pro vybrané typy staveb, zde větrných a fotovoltaických elektráren, byly jedny subjekty práva zvýhodněny (investoři), a jiné subjekty práva, vlastníci nemovitostí, znevýhodněni. Investoři větrných elektráren byli zvýhodnění (nedůvodně preferováni) ve stavebním řízení, zatímco investoři jiných staveb nikoli, a účastníci řízení staveb větrných elektráren, kteří jimi jsou hrubě zasahováni, jsou výrazně zasaženi do svých vlastnických práv s výrazně omezenými procesními právy. Není zde splněna ani případná podmínka veřejného zájmu, když dané stavby větrných elektráren jsou stavbami objektivně negativně zasahujícími svým vlivem do života lidí v jejich okolí, počínaje zásahy do zdraví a konče kvalitou života. Pokud je cílem zasahovat stavbami větrných elektráren tak hrubě do kvalita života lidí a životního prostředí, a dokonce se kvůli tomu protekčně preferují konkrétní typy investorů, dochází k zásadnímu narušování ústavního pořádku, a to uvedených dvou článků Listiny základních práv a svobod. Článkem 4, odst.3 dochází k nedůvodnému protekčnímu preferování správního řízení konkrétních investorů s cílem dosažení jejich zisku, a to za porušení čl.4, odst.4, kdy je hrubě zasahováno do práv vlastníků v daném regionu, tedy za rezignace za šetření podstaty a smyslu našich práv. Stavbou daných větrných elektráren se výrazně omezují naše základní vlastnická práva, a zasahuje se současně trvale do našeho práva na život (na zdraví). b) Porušení Čl. 6, odst. 1: Každý má právo na život. Porušení Čl. 11, odst. 1: Každý má právo vlastnit majetek. Vlastnické právo všech vlastníků má stejný zákonný obsah a ochranu. Porušení Čl. 11, odst. 3: Vlastnictví zavazuje. Nesmí být zneužito na újmu práv druhých anebo v rozporu se zákonem chráněnými obecnými zájmy. Jeho výkon nesmí poškozovat lidské zdraví, přírodu a životní prostředí nad míru stanovenou zákonem. Realizací daného záměru výstavby větrných elektráren za daných podmínek by došlo dále k porušení našeho práva na život, když by byl ohrožen dopady vlivu provozování daných elektráren, včetně možných námraz a přímého ohrožené zdraví. To je již dokázáno vědeckými studiemi. Vlastnické právo má mít stejnou ochranu; vlastnické právo vlastníků pozemků, na kterých má být prováděna procesně „protekční“ výstavba větrných elektráren, je preferováno před vlastnictvím vlastníků pozemků, na kterých je provedeno obydlí. Rovněž hrubě je porušován čl. 11, odst.3, když vlastnické právo vlastníků pozemků, na kterých chtějí investoři realizovat větrné elektrárny, je zneužíváno vůči vlastníkům druhých, tedy nám, a výkon vlastnického práva tím, že na pozemcích bude realizována větrná	

Poř. č.	Připomínkové místo	Číslo jednací	Článek	AO	Připomínka	Vyhodnocení
					elektrárna, bude poškozovat lidské zdraví, přírodu a životní prostředí nad míru stanovenou zákonem. Výhrady, které byly vůči výstavbě větrných elektráren vzneseny, nikdo nevyvrátil, naopak, jsou v Evropě potvrzovány. c) Porušení Čl. 12, odst.1, věta první: Obydlí je nedotknutelné. Realizací daného záměru výstavby větrných elektráren za daných podmínek je hrubě narušováno naše právo na nedotknutelnost obydlí. Podoba a projevy provozu daných staveb de facto naše obydlí trvale, tj. navždy ničí. Navrhuje se: Celý návrh vymezení akceleračních oblastí z důvodu rozporu s ústavním pořádkem ČR (zejména Listinou základních práv a svobod) stáhnout z projednávání a vrátit k zásadnímu přepracování tak, aby byla plně zajištěna ochrana zdraví, vlastnických práv a nedotknutelnosti obydlí dotčených obyvatel. 3. Porušení práva na informace o životním prostředí Pořizovatel návrhu Změny č. 2 ÚRP a Vláda ČR porušili právo občanů ČR na úplné a pravdivé informace o stavu životního prostředí. Toto právo je garantováno zákonem č. 123/1998 Sb. a Aarhuskou úmluvou. Stát je povinen informovat veřejnost o všech aspektech strategických rozhodnutí, která zasahují do základních práv. Zamlčování negativních vlivů (včetně emisí záření, rizik pro IZS či faktické energetické bilance) v procesu přípravy akceleračních oblastí znemožňuje informovanou účast veřejnosti. Strategické rozhodnutí učiněné v informačním vakuu je z pohledu ústavního pořádku nepřezkoumatelné a nezákonné. Navrhuje se: Vzhledem k porušení povinnosti poskytnout veřejnosti úplné informace o dopadech záměru požaduji návrh stáhnout z projednávání a vrátit k zásadnímu přepracování, a to do doby, než bude zpracována a zveřejněna transparentní a úplná analýza všech vlivů na životní prostředí a veřejné zdraví. 4. Procesně využíváme rovněž Občanského zákoníku č. č. 89/2012 Sb. § 1042: Vlastník se může domáhat ochrany proti každému, kdo neprávem do jeho vlastnického práva zasahuje nebo je ruší jinak než tím, že mu věc zadržuje. Realizaci těchto připomínek a veškerých dalších výhrad realizujeme své ústavně chráněné právo, a to s využití citovaného ustanovení občanského zákoníku, když realizaci danou stavbu bychom chápali jako výrazný, trvalý a neodstranitelný zásah a rušení našeho vlastnického práva, za současného vážného narušování našeho zdraví a kvality života, a to bez relevantních a jakkoli ospravedlnitelných důvodů s výjimkou zisku soukromých investorů. Navrhuje se: Vzhledem k tomu, že vymezení akceleračních oblastí představuje hrozbu neoprávněného a neodstranitelného zásahu do vlastnických práv obyvatel, požaduji návrh stáhnout a vrátit k přepracování tak, aby nedocházelo k narušování vlastnického práva dle § 1042 občanského zákoníku, které je v daném případě upřednostňováno pouze ve prospěch zisku soukromých investorů na úkor zdraví a kvality života dotčených osob. 5. Rozpor se zákonem č. 500/2004 Sb., správní řád a) Porušení § 3 správního řádu (zásada materiální pravdy): Pořizovatel v rozporu s tímto ustanovením nezjistil skutkový stav tak, aby o něm nebyly důvodné pochybnosti. Návrh se opírá o paušální předpoklady bez hlubší vazby na specifika dotčených území, čímž dochází k zásadnímu zanedbání povinnosti správního orgánu vyjít ze spolehlivě zjištěného stavu. b) Porušení § 68 správního řádu (nedostatečné odůvodnění): Návrh je z hlediska zákona nepřezkoumatelný, neboť předložená dokumentace (včetně mapových podkladů a karet AO) vykazuje pouze administrativní vymezení ploch, nikoliv věcné odůvodnění jejich výběru v kontextu konkrétního území. Odůvodnění postrádá individuální úvahy správního orgánu, kterými se řídil při posuzování vhodnosti těchto ploch, a zcela v něm absentuje vypořádání s fakty, která jsou pro dané území podstatná (zejména střety s jinými veřejnými zájmy). Samotná existence mapy nebo technické karty nezakládá zákonné odůvodnění, pokud tato neobsahuje zdůvodnění „proč právě zde“ a „proč při zohlednění těchto konkrétních rizik“. Návrh se tak omezuje na deklaraci záměru, nikoliv na řádné správní odůvodnění jeho nezbytnosti a souladu s veřejnými zájmy v dané lokalitě. Navrhuje se: Vzhledem k tomu, že návrh v předložené podobě vykazuje zásadní vady v procesu zjišťování skutkového stavu a postrádá zákonné odůvodnění dle § 3 a § 68 správního řádu, požaduji tento návrh stáhnout z projednávání a vrátit k	

Poř. č.	Připomínkové místo	Číslo jednací	Článek	AO	Připomínka	Vyhodnocení
					zásadnímu přepracování. Předložená dokumentace musí být doplněna o individuální odůvodnění výběru každé akcelerační oblasti, které bude založeno na spolehlivě zjištěném stavu území a bude obsahovat řádné vypořádání všech identifikovaných střetů s ostatními veřejnými zájmy, aby bylo zajištěno, že rozhodnutí bude přezkoumatelné a v souladu se zákonem. 6. Rozpor se zákonem č. 100/2001 Sb. (SEA) Vyhodnocení SEA je neúplné a věcně nedostatečné, neboť zcela absentuje: - Hodnocení kumulativních vlivů: Projekty jsou posuzovány izolovaně, ignoruje se synergický negativní dopad na ekosystémy. - Variantní řešení: Chybí porovnání alternativ, což znemožňuje objektivní výběr nejšetrnějšího řešení. - Konkrétní dopady: Dokumentace postrádá analýzu reálných dopadů na specifické území, pracuje pouze s paušálními daty. Navrhuje se: Vzhledem k tomu, že předložené vyhodnocení vlivů na životní prostředí (SEA) je v přímém rozporu se zákonem č. 100/2001 Sb., neboť postrádá hodnocení kumulativních vlivů, variantní řešení i analýzu konkrétních dopadů na dotčená území, požaduji návrh stáhnout z projednávání a vrátit k zásadnímu přepracování. Předložená dokumentace musí být kompletně přepracována tak, aby obsahovala řádné posouzení synergií mezi záměry, srovnání environmentálně šetrných alternativ a expertní analýzu specifických dopadů na všechny lokality, bez čehož je proces SEA nezákonný a věcně nepřezkoumatelný. 7. Rozpor se zákonem č. 114/1992 Sb., o ochraně přírody a krajiny Navržené vymezení akceleračních oblastí je v přímém rozporu se základními nástroji ochrany přírody a krajiny, neboť: - Ohrožení krajinného rázu (§ 12): Umístění průmyslových větrných celků do volné krajiny hrubě narušuje její charakter, estetickou hodnotu a přirozenou harmonii. Návrh zcela pomíjí hodnocení dopadů na horizonty a dominanty, což je v rozporu s požadavkem na zachování krajinného rázu. - Narušení ekologické stability území: Akcelerační oblasti fakticky fragmentují krajinu. Instalace masivních staveb a související infrastruktury znemožňuje zachování funkčních ekologických vazeb, což vede k postupné degradaci stability celých ekosystémů. - Zásah do biotopů a migračních tras: Vymezení oblastí nerespektuje biodiverzitu daného území. Chybí posouzení přímého ohrožení lokálních biotopů a zejména blokace migračních koridorů volně žijících živočichů, což je v přímém rozporu s povinností státu chránit přírodní dědictví. Navrhuje se: Vzhledem k tomu, že vymezení akceleračních oblastí je v přímém rozporu se zákonem č. 114/1992 Sb., o ochraně přírody a krajiny, neboť závažně narušuje krajinný ráz, fragmentuje ekosystémy a negativně zasahuje do migračních tras, požaduji návrh stáhnout z projednávání a vrátit k zásadnímu přepracování. Předložená dokumentace musí být doplněna o komplexní hodnocení vlivu na krajinný ráz, analýzu ekologické stability území a odbornou studii migračních koridorů, přičemž požaduji vyřazení všech ploch, které by způsobily nevratnou degradaci přírodních hodnot a biologické rozmanitosti dotčených lokalit. 8. Rozpor se stavebním zákonem (zákon č. 283/2021 Sb.) Vymezení akceleračních oblastí v navrženém rozsahu je v přímém rozporu se základními cíli a úkoly územního plánování: ▪ Ochrana hodnot území (§ 18 a § 19): Návrh zcela pomíjí povinnost chránit a rozvíjet přírodní, civilizační a kulturní hodnoty území. Místo jejich ochrany předkládá pořizovatel plošnou industrializaci volné krajiny, která tyto hodnoty nevratně poškozuje, aniž by byla doložena jejich náležitá analýza a ochrana. ▪ Požadavek na udržitelný rozvoj: Strategie územního plánování vyžaduje vyvážený	

Poř. č.	Připomínkové místo	Číslo jednací	Článek	AO	Připomínka	Vyhodnocení
					vztah mezi podmínkami pro hospodářské činnosti a ochranou životního prostředí. Předložený návrh tento princip rovnováhy porušuje; jednostranně upřednostňuje průmyslový zájem na výstavbě VTE před udržitelným využitím krajiny, což je v přímém rozporu s účelem stavebního zákona. Navrhuje se: Vzhledem k tomu, že návrh vymezení akceleračních oblastí je v přímém rozporu se základními cíli a úkoly územního plánování dle zákona č. 283/2021 Sb., zejména v oblasti ochrany přírodních a kulturních hodnot území a principů udržitelného rozvoje, požaduji návrh stáhnout z projednávání a vrátit k zásadnímu přepracování. Předložená dokumentace musí být v souladu s požadavky stavebního zákona doplněna o podrobnou analýzu hodnot dotčeného území a musí prokázat dodržení principu rovnováhy mezi hospodářským rozvojem a ochranou životního prostředí, neboť současná plošná industrializace volné krajiny tyto zákonné požadavky prokazatelně nenaplňuje. 9. Nepřípustná subordinace zákona a směrnic EU pod podzákonné předpisy Argumentace zpracovatele, která obhajuje zábory zemědělské půdy (včetně třídy III. a nižší) odkazem na podzákonné předpisy (vyhlášky), je právně nepřípustná. Vyhláška je právní silou podřízena zákonům ČR a přímo aplikovatelným předpisům práva EU (včetně směrnice RED III). Obhajoba devastace zemědělského půdního fondu odkazem na vyhlášku ignoruje nadřazené cíle EU v oblasti uvážlivého využívání zdrojů (čl. 191 SFEU) a strategické potřeby potravinové bezpečnosti. Podzákonný předpis nemůže suspendovat povinnost státu jednat v souladu se smyslem směrnice RED III, která prioritizuje využití zastavěných ploch před zábory zemědělské půdy. Argumentace vyhláškou je v tomto kontextu právně irelevantní a neomlouvá faktickou nečinnost při preferenci brownfieldů. Navrhuje se: Vzhledem k tomu, že argumentace zpracovatele založená na podzákonných právních předpisech je v přímém rozporu s hierarchií právních norem a ignoruje nadřazené cíle EU v oblasti potravinové bezpečnosti a udržitelného využívání zdrojů (čl. 191 SFEU), požaduji návrh stáhnout z projednávání a vrátit k zásadnímu přepracování. Předložená dokumentace musí být uvedena do souladu se směrnicí RED III, a to zejména v otázce prioritního využívání zastavěných ploch a brownfieldů před zábory zemědělského půdního fondu, neboť odkaz na vyhlášku nemůže suspendovat zákonnou povinnost státu jednat v souladu se strategickými cíli potravinové soběstačnosti a ochrany půdy. V. Právní rozpor záměru s legislativou a prioritami EU Vymezení akceleračních oblastí v návrhu Změny č. 2 ÚRP je v přímém rozporu s primárním i sekundárním právem Evropské unie: 1. Rozpor s Listinou základních práv EU (čl. 52 a 53) Aplikace směrnice (EU) 2023/2413 v předloženém návrhu není v souladu s čl. 53 Listiny základních práv EU, který zakazuje oslabení úrovně ochrany základních práv. Vynucování výstavby VTE na úkor vlastnických práv a zdraví občanů narušuje tuto garanci. Orgány EU při přijetí směrnice nerespektovaly čl. 52 odst. 2 Listiny, neboť zvolené omezení práv občanů ČR není v rovnováze s cílem obecného zájmu Unie, pokud vede k devastaci lokálních ekosystémů. Právní rozpory s legislativou a prioritami EU Navrhuje se: Vzhledem k tomu, že návrh vymezení akceleračních oblastí nerespektuje zákaz oslabení úrovně ochrany základních práv dle čl. 53 Listiny základních práv EU a postrádá nezbytnou proporcionalitu mezi cílem obecného zájmu Unie a devastací lokálních ekosystémů dle čl. 52 odst. 2 téže Listiny, požaduji návrh stáhnout z projednávání a vrátit k zásadnímu přepracování. Předložená dokumentace musí být v souladu s unijním právem přepracována tak, aby bylo zaručeno, že implementace směrnice (EU) 2023/2413 nepovede k nepřiměřenému omezení ústavně zaručených práv občanů ČR na vlastnictví a zdraví, a to při současném zajištění ochrany ekosystémů, což je v nyní předložené podobě zcela opomíjeno. 2. Rozpor návrhu se směrnicí RED III (2023/2413) Předložený návrh Změny č. 2 ÚRP nerespektuje základní principy směrnice RED III, která prioritizuje výstavbu obnovitelných zdrojů v lokalitách s minimálním dopadem na životní prostředí a krajinu. ▪	

Poř. č.	Připomínkové místo	Číslo jednací	Článek	AO	Připomínka	Vyhodnocení
					Absence prioritizace zastavěných ploch a brownfieldů: Pořizovatel nikde nedoložil, že by při výběru akceleračních oblastí (AO) postupoval v souladu s hierarchií „střechy – brownfieldy – technicky narušená území – volná krajina“. Namísto přednostního využití již urbanizovaných či degradovaných ploch návrh směřuje k industrializaci doposud nezastavěné volné krajiny. ▪ Rozpor s principem minimalizace dopadů: Směrnice RED III ukládá členským státům povinnost minimalizovat environmentální dopady. Vymezení AO plošně do volné krajiny je v přímém rozporu s tímto principem, neboť volba lokalit postrádá jakoukoli analýzu alternativ, která by zohlednila šetrnější možnosti využití území. Navrhuje se: Vzhledem k tomu, že předložený návrh Změny č. 2 ÚRP je v přímém rozporu se základními principy směrnice RED III (2023/2413), zejména s požadavkem na prioritizaci zastavěných ploch, brownfieldů a technicky narušených území před volnou krajinou, požaduji návrh stáhnout z projednávání a vrátit k zásadnímu přepracování. Předložená dokumentace musí být doplněna o transparentní analýzu alternativ, která prokáže, že byly v souladu se směrnicí RED III vyčerpány možnosti výstavby na urbanizovaných či degradovaných plochách, a že vymezení akceleračních oblastí do volné krajiny proběhlo při striktním dodržení principu minimalizace environmentálních dopadů. 3. Rozpor se Směrnicí o ptácích (2009/147/ES) a Směrnicí o stanovištích (92/43/EHS) Předložený návrh Změny č. 2 ÚRP a vyhodnocení SEA jsou v přímém rozporu s požadavky evropského práva na ochranu biodiverzity: ▪ Absence vyloučení významného vlivu: Podle unijní judikatury je pořizovatel povinen spolehlivě vyloučit významný negativní vliv na předměty ochrany lokalit soustavy Natura 2000 a na chráněné druhy. Předložená dokumentace však tento vliv nevylučuje, pouze jej bagatelizuje bez opory v objektivních datech. ▪ Nedostatečné biologické podklady: Dokumentace postrádá relevantní biologické průzkumy v dostatečném rozsahu a kvalitě (viz např. nedostatečný ornitologický monitoring). Bez aktuálních a vědecky podložených dat o výskytu a migračních trasách chráněných druhů nelze objektivně posoudit dopady, což je v rozporu se základním principem předběžné opatrnosti. ▪ Ohrožení chráněných druhů: Vzhledem k neúplnosti podkladů nelze garantovat, že nedojde k nevratnému narušení biotopů a populací druhů chráněných podle výše uvedených směrnic. Pořizovatel tím fakticky rezignuje na povinnost zajistit příznivý stav ochrany dotčených druhů. Navrhuje se: Vzhledem k tomu, že předložené biologické podklady jsou zpracovány pouze za období 3 měsíců, což je z hlediska hodnocení vlivů na biodiverzitu a migrační trasy zcela irelevantní a nedostatečné, požaduji návrh stáhnout z projednávání a vrátit k zásadnímu přepracování. Předložená dokumentace musí být doplněna o biologické průzkumy a ornitologický monitoring pokrývající celý roční cyklus (všechna relevantní fenologická období), neboť pouze taková data mohou zaručit spolehlivé vyloučení významných negativních vlivů v souladu s evropskou legislativou a principem předběžné opatrnosti. 4. Rozpor se Směrnicí EIA (2011/92/EU) Proces pořizování návrhu Změny č. 2 ÚRP v části akceleračních oblastí vykazuje zásadní pochybení ve vztahu k unijním standardům posuzování vlivů na životní prostředí: ▪ Nedostatečné zapojení veřejnosti: Proces projednávání návrhu fakticky znemožňuje efektivní participaci veřejnosti. Absence včasných, srozumitelných a konkrétních podkladů pro jednotlivé dotčené lokality zbavuje dotčené subjekty možnosti uplatnit svá práva v souladu s Aarhuskou úmluvou a směrnicí EIA, která vyžaduje „včasné a účinné“ informování a zapojení veřejnosti. ▪ Nedostatečné vyhodnocení vlivů: Dokumentace rezignuje na věcnou hloubku posouzení vlivů. Pouhý formální procesní úkon nenahrazuje věcnou analýzu, kterou směrnice EIA vyžaduje jako nezbytný podklad pro rozhodování. Dokumentace neobsahuje reálná data o dopadech na ekosystémy, krajinný ráz ani zdraví obyvatel, čímž se stává pro účely posouzení vlivů na životní prostředí nepoužitelnou. Navrhuje se: Vzhledem k tomu, že proces pořizování návrhu Změny č. 2 ÚRP v části akceleračních oblastí je v přímém rozporu se Směrnicí EIA (2011/92/EU) a Aarhuskou úmluvou, zejména kvůli znemožnění efektivní participace veřejnosti a absenci věcné hloubky hodnocení dopadů na ekosystémy, krajinný ráz a zdraví obyvatel, požaduji návrh stáhnout z projednávání a vrátit k zásadnímu přepracování. Předložená dokumentace musí být doplněna o reálná data a věcné analýzy vlivů, které budou veřejnosti včas a srozumitelně zpřístupněny tak, aby byla naplněna práva dotčených subjektů na informovanou a účinnou účast v procesu, bez čehož je návrh procesně i věcně vadný a nezákonný.	

Poř. č.	Připomínkové místo	Číslo jednací	Článek	AO	Připomínka	Vyhodnocení
					5. Rozpor s principem předběžné opatrnosti (čl. 191 SFEU) Předložený návrh Změny č. 2 ÚRP a podkladové vyhodnocení SEA jsou v přímém rozporu se základními principy environmentální politiky EU, jak jsou definovány v čl. 191 SFEU: a) Povinnost prevence a opatrnosti: Vzhledem k rozsahu navrhované industrializace volné krajiny existuje vysoká míra nejistoty ohledně dlouhodobých vlivů na ekosystémy, hydrologické poměry a lidské zdraví (např. vliv infrazvuku či kumulativní kontaminace PFAS). Pořizovatel v rozporu s principem předběžné opatrnosti neprokázal, že záměr nezpůsobí nevratné škody na životním prostředí. b) Ochrana environmentálních cílů: Návrh nerespektuje ústavní a unijní cíle, kterými jsou: ▪ zachování a zlepšování kvality životního prostředí (místo toho je navržena plošná degradace), ▪ ochrana lidského zdraví (vzhledem k absenci analýzy zdravotních rizik), ▪ uvážlivé a racionální využívání přírodních zdrojů (návrh naopak preferuje neuvážený zábor nezastavěného území před využitím již narušených ploch). Navrhuje se: Vzhledem k tomu, že předložený návrh Změny č. 2 ÚRP a vyhodnocení SEA jsou v přímém rozporu s principem předběžné opatrnosti dle čl. 191 SFEU, neboť zcela ignorují nejistoty ohledně dlouhodobých vlivů na zdraví a ekosystémy a namísto prevence škod fakticky umožňují nevratnou degradaci přírodních hodnot, požaduji návrh stáhnout z projednávání a vrátit k zásadnímu přepracování. Předložená dokumentace musí být v souladu s unijními cíli ochrany životního prostředí doplněna o důkladnou analýzu zdravotních a environmentálních rizik, přičemž požaduji, aby byla prokázána šetrnost a racionalita navrženého řešení, a to při prioritním vyloučení všech záměrů, u nichž nelze s jistotou vyloučit nevratné poškození životního prostředí a zdraví obyvatel. 6. Rozpor s Evropskou úmluvou o krajině (ETS No. 176) Návrh Změny č. 2 ÚRP je v přímém rozporu se závazky ČR vyplývajícími z Evropské úmluvy o krajině, která definuje krajinu jako základní složku životního prostředí obyvatel a prostor jejich identity: ▪ Nedostatečná ochrana krajinného rázu: Úmluva ukládá státu povinnost integrovat ochranu krajiny do všech politik, které mají přímý či nepřímý vliv na její vzhled. Předložený návrh však nerespektuje charakter a hodnoty dotčených území a přistupuje k nim jako k „prázdným plochám“ pro průmyslovou výstavbu, čímž popírá princip ochrany krajiny jako přírodního a kulturního dědictví. ▪ Ignorování charakteru území: Pořizovatel zcela pomíjí regionální a lokální specifika. Vymezení akceleračních oblastí je založeno na paušálních technických kritériích, nikoliv na hloubkovém posouzení krajinného rázu, což je v přímém rozporu s požadavkem Úmluvy na zohlednění vnímání krajiny obyvatelstvem. ▪ Odepření účasti veřejnosti: Úmluva klade zásadní důraz na participaci veřejnosti v rozhodovacích procesech o zásazích do krajiny. Současný proces projednávání, charakterizovaný absencí konkrétních podkladů, znemožňuje občanům a spolkům smysluplnou a včasnou účast na rozhodování o jejich životním prostředí, což je porušením ducha i litery této mezinárodní smlouvy. Navrhuje se: Vzhledem k tomu, že návrh Změny č. 2 ÚRP je v přímém rozporu s Evropskou úmluvou o krajině (ETS No. 176), neboť nerespektuje krajinu jako součást kulturního dědictví, ignoruje její lokální specifika a znemožňuje smysluplnou participaci veřejnosti, požaduji návrh stáhnout z projednávání a vrátit k zásadnímu přepracování. Předložená dokumentace musí být koncipována tak, aby ochrana krajinného rázu byla plně integrována do procesu plánování, a to na základě hloubkového posouzení hodnot území a v souladu s právem občanů na aktivní účast při rozhodování o podobě a identitě krajiny, v níž žijí. 7. Aarhuská úmluva (Convention on Access to Information, Public Participation in Decision-making and Access to Justice in Environmental Matters), 1998 Proces pořízení Změny č. 2 ÚRP v části akceleračních oblastí (AO) vykazuje závažné nedostatky ve vztahu k právům veřejnosti zakotveným v Aarhuské úmluvě: ▪ Omezení práva na informace: Pořizovatel neposkytl veřejnosti včasné, úplné a srozumitelné podklady potřebné pro kvalifikované posouzení záměru. Předložená dokumentace je příliš obecná a postrádá detailní data pro konkrétní dotčená území, čímž fakticky znemožňuje veřejnosti seznámit se s reálnými dopady záměru. ▪ Omezení účasti veřejnosti: Účast veřejnosti je omezena na formální procesní krok bez reálné možnosti ovlivnit podobu návrhu. Vzhledem k absenci konkrétních podkladů a nedostatečnému odůvodnění dochází k vyprázdnění participativního procesu, což je v přímém rozporu se smyslem úmluvy o „účinném“ zapojení veřejnosti	

Poř. č.	Připomínkové místo	Číslo jednací	Článek	AO	Připomínka	Vyhodnocení
					do rozhodování. ▪ Omezení přístupu k právní ochraně: Nepřezkoumatelnost a nekonkrétnost návrhu v kombinaci s jeho paušálním vymezením fakticky ztěžuje dotčené veřejnosti uplatnění práva na účinnou právní ochranu. Pokud stát rozhoduje bez objektivních podkladů, brání tím občanům efektivně napadnout takové rozhodnutí u nezávislých orgánů. Navrhuje se: Vzhledem k tomu, že proces pořízení Změny č. 2 ÚRP v části akceleračních oblastí je v přímém rozporu s Aarhuskou úmluvou, zejména v důsledku faktického znemožnění práva na informace, omezení účasti veřejnosti na formální úroveň a ztížení přístupu k právní ochraně, požaduji návrh stáhnout z projednávání a vrátit k zásadnímu přepracování. Předložená dokumentace musí být v souladu se zásadami Úmluvy doplněna o detailní a srozumitelné podklady pro každou konkrétní lokalitu tak, aby byla veřejnosti zaručena včasná a účinná možnost seznámit se s reálnými dopady záměru a efektivně uplatnit svá práva v rozhodovacím procesu. 8. Ohrožení potravinové bezpečnosti a porušení principů zemědělské politiky Záměr záboru zemědělské půdy pro energetické účely je v přímém rozporu se základními strategickými cíli EU v oblasti zemědělství. Zemědělská půda je nenahraditelným výrobním prostředkem pro zajištění potravinové bezpečnosti, což je jeden z klíčových pilířů bezpečnosti Unie. • Rozpor se strategií „Od zemědělce ke spotřebiteli“ (Farm to Fork): Tato strategie EU (COM(2020) 381) klade důraz na odolné a udržitelné potravinové systémy. Likvidace produkční půdy pro účely výstavby VTE a FVE přímo podkopává cíle této strategie, snižuje strategickou autonomii členského státu v zásobování obyvatel základními potravinami a je v rozporu se zákonem č. 334/1992 Sb., o ochraně zemědělského půdního fondu. • Rozpor se Společnou zemědělskou politikou (SZP) 2023–2027: Strategické plány v rámci SZP mají za cíl podporovat životaschopnost zemědělských farem. Plošný zábor půdy pro energetické projekty znemožňuje řádné hospodaření a likviduje dlouhodobé investice zemědělců, které jsou dotovány právě za účelem produkce potravin, čímž dochází k maření veřejných prostředků. • Porušení principu subsidiarity a ochrany národního bohatství: Stát má zákonnou povinnost nakládat s půdním fondem tak, aby nedocházelo k jeho nevratné degradaci. Upřednostnění energetických projektů před zemědělskou produkcí bez doložení analýzy dopadů na potravinovou soběstačnost a bez respektování hierarchie lokalit je projevem svévole v rámci územního plánování. Navrhuje se: Vzhledem k tomu, že plošný zábor zemědělské půdy pro energetické účely je v přímém rozporu se strategií „Od zemědělce ke spotřebiteli“ (Farm to Fork), cíli Společné zemědělské politiky (SZP) a zákonem č. 334/1992 Sb., o ochraně zemědělského půdního fondu, požaduji návrh stáhnout z projednávání a vrátit k zásadnímu přepracování. Předložená dokumentace musí obsahovat expertní analýzu dopadů na potravinovou bezpečnost a soběstačnost ČR, která věcně zdůvodní, proč je v konkrétních případech upřednostněna energetická industrializace zemědělské půdy před její produkční funkcí, a to při striktním dodržení zákonné hierarchie využívání území, která prioritizuje brownfieldy a plochy s minimální zemědělskou hodnotou. VI. Procesní vady, podjatost a netransparentnost návrhu 1. Neúplnost zveřejněné dokumentace Publikované informace k návrhu Změny č. 2 ÚRP, poskytnuté Ministerstvem pro místní rozvoj včetně všech příloh, nejsou úplné. Zpracovatel návrhu, Ústav územního rozvoje se sídlem v Brně, soustředil širší okruh dokumentů, než které byly zveřejněny. Navrhuje se: Vzhledem k tomu, že zveřejněná dokumentace k návrhu Změny č. 2 ÚRP je neúplná a neobsahuje veškeré podklady, které má zpracovatel (Ústav územního rozvoje) k dispozici, požaduji návrh stáhnout z projednávání a vrátit k zásadnímu přepracování. Současně požaduji, aby byla okamžitě zpřístupněna kompletní dokumentace v plném rozsahu, tak aby bylo zajištěno právo veřejnosti na přístup k informacím v souladu se zákonem č. 123/1998 Sb. a Aarhuskou úmluvou, neboť bez zveřejnění celého souboru podkladů nelze proces považovat za transparentní, přezkoumatelný ani zákonný. 2. Absence pověření úředních osob Z předložené informace Ústavu územního rozvoje vyplývá, že neexistují dokumenty o pověření úředních osob k činnostem na přípravě návrhu Změny č. 2 ÚRP. Nelze tudíž vyloučit, že návrh vypracovaly	

Poř. č.	Připomínkové místo	Číslo jednací	Článek	AO	Připomínka	Vyhodnocení
					neúřední osoby bez oprávnění a vyjmenované úřední osoby pouze formálně zaštítily práci jiných soukromých osob svými podpisy. Navrhuje se: Vzhledem k tomu, že v dokumentaci zcela absentují doklady o pověření úředních osob k přípravě návrhu Změny č. 2 ÚRP, vyvstává důvodná pochybnost o procesní legitimitě celého procesu a o tom, zda návrh nevypracovaly neoprávněné soukromé osoby, což by představovalo nepřípustnou privatizaci výkonu státní správy. Požaduji proto, aby pořizovatel bezodkladně předložil zákonné pověření všech osob podílejících se na přípravě dokumentace. V případě, že takové pověření v zákonem stanovené formě neexistuje, je návrh procesně vadný a musí být jako celek stažen z projednávání, neboť dokumenty vypracované neoprávněnými osobami nemohou sloužit jako podklad pro územně-plánovací činnost státu. 3. Připomínka k absenci zadání a rozporu s usnesením vlády V dokumentaci zveřejněné Ministerstvem pro místní rozvoj k návrhu Změny č. 2 ÚRP chybí zadání, podle kterého byl tento návrh připravován. Z předložených materiálů je zřejmé, že zpracovatel nepostupoval podle zadání Vlády ČR, které toto zadání stanovila usnesením č. 811 ze dne 22. 10. 2025. Navrhuje se: Vzhledem k tomu, že v dokumentaci k návrhu Změny č. 2 ÚRP zcela absentuje zadání, podle něhož byl návrh připravován, a předložené materiály jsou v přímém rozporu se zadáním stanoveným usnesením vlády ČR č. 811 ze dne 22. 10. 2025, požaduji návrh stáhnout z projednávání a vrátit k zásadnímu přepracování. Celý proces pořízení návrhu je v této podobě nezákonný a nelegitimní, neboť zpracovatel nerespektoval závazné zadání vlády. Požaduji, aby byl návrh neprodleně uveden do plného souladu s citovaným usnesením vlády a aby bylo zadání, včetně vysvětlení odchylek od něj, předloženo k veřejné kontrole, bez čehož nelze o návrhu dále rozhodovat. 4. Podjatost a selhání ředitele Ústavu územního rozvoje Uplatňujeme připomínku k podjatosti , ředitele Ústavu územního rozvoje. Zneužil svou pravomoc tím, že nevedl proces tvorby Změny č. 2 ÚRP v souladu s legislativou a povinnostmi státní správy. Na veřejném projednání na dotaz ohledně prioritizace ploch (odstavená elektrárna) uvedl, že s těmito plochami má společnost ČEZ jiné plány, což zakládá důvodné podezření na vedení územního plánování v zájmu soukromého subjektu na úkor veřejného zájmu. Navrhuje se: Vzhledem k závažným indiciím o systémové podjatosti a střetu zájmů uplatňuje spolek připomínku k postupu . Veřejně deklarovaný postup, kdy je příprava územně-plánovací dokumentace státu podřizována komerčním záměrům společnosti ČEZ na úkor veřejného zájmu a zákonných principů územního plánování, je v přímém rozporu s principem nestranného výkonu státní správy. Požaduji, aby byla tato připomínka řádně prošetřena, aby byly všechny úkony Ing. Kotrly v rámci tohoto procesu přezkoumány z hlediska zákonnosti a aby byla přijata opatření k zajištění objektivity celého procesu. Vzhledem k narušení důvěry v zákonnost a transparentnost procesu požaduji stažení návrhu z projednávání, jeho vrácení k přepracování pod nezávislým vedením a následné podrobné informování veřejnosti o způsobu, jakým byla tato situace prošetřena, vyřešena a jaká konkrétní nápravná opatření byla přijata k narovnání procesní zákonnosti. VII. Věcné a odborné připomínky k dokumentaci SEA a návrhu Změny č. 2 ÚRP 1. Věcná nesprávnost dat o vlivu životního prostředí na veřejné zdraví Předložené „Vyhodnocení vlivů návrhu Změny č. 2 ÚRP na udržitelný rozvoj území (SEA)“ uvádí na straně 91, že faktory životního a pracovního prostředí ovlivňují veřejné zdraví cca z 15 %. Tento údaj je věcně nesprávný a v přímém rozporu s oficiálními daty Státního zdravotního ústavu, který uvádí míru tohoto vlivu ve výši cca 20 %. Použití podhodnocených dat zásadně zkresluje závěry SEA o vlivech na veřejné zdraví a zneplatňuje tak odbornou úroveň celého hodnocení. Navrhuje se: Vzhledem k použití věcně nesprávných a podhodnocených dat v „Vyhodnocení vlivů návrhu Změny č. 2 ÚRP na udržitelný rozvoj území (SEA)“ uplatňuje spolek připomínku k hrubé odborné pochybení. Upozorňujeme, že tvrzení na straně 91 o 15% vlivu faktorů prostředí na veřejné zdraví je v přímém rozporu s oficiálními daty Státního zdravotního ústavu (SZÚ), který tento vliv stanovuje na cca 20 %. Použití zkreslených dat zásadně znehodnocuje závěry celého vyhodnocení SEA. Požaduji, aby byla tato připomínka řádně	

Poř. č.	Připomínkové místo	Číslo jednací	Článek	AO	Připomínka	Vyhodnocení
					prošetřena, aby bylo vyhodnocení SEA přepracováno na základě validních dat odpovídajících aktuálním poznatkům SZÚ a aby byla přijata opatření k zamezení takového zkreslování v budoucích výstupech. Vzhledem k zásadnímu dopadu na kvalitu dokumentace požaduji stažení návrhu z projednávání, jeho vrácení k přepracování a následné podrobné informování veřejnosti o tom, jakým způsobem byla tato metodická chyba napravena a jaká opatření byla přijata k zajištění odborné správnosti budoucích podkladů. 2. Absence hodnocení komplexních aspektů hluku V předložené dokumentaci k Změně č. 2 ÚRP (v části „Sídla – obyvatelstvo, hluk a veřejné zdraví“) shledáváme zásadní nedostatky v posouzení vlivu hluku na lidské zdraví a životní prostředí: ▪ Povrchní metodika hodnocení: Dokumentace při hodnocení hluku zcela rezignuje na základní odborná hlediska, jako jsou frekvenční charakteristika (výška zvuku), časový průběh hlukové události a její trvání. Hodnocení se omezuje na statickou hladinu hluku (dB(A)), což je pro komplexní posouzení negativních vlivů (zejména u větrných turbín) nedostatečné a věcně nesprávné. ▪ Absence hodnocení kumulativních vlivů: Dokumentace zcela opomíjí posouzení kumulativní hlukové zátěže. V návrhu chybí vyhodnocení, jak se provoz větrných elektráren sčítá se stávající hlukovou zátěží v daném území. Bez analýzy celkového hlukového pozadí a jeho interakce s novými zdroji je hodnocení vlivů na veřejné zdraví neúplné a nezpůsobilé pro řádné rozhodování. ▪ Nedostatečná reflexe infrazvuku a nízkofrekvenčního hluku: Dokumentace zcela absentuje v oblasti vlivů hluku neslyšitelného lidským uchem (infrazvuk 1–20 Hz). Tento hluk je však vnímán ostatními složkami životního prostředí – živočichy i rostlinami – a má prokazatelné fyziologické dopady. Nedostatečné zohlednění této složky, zejména při vědomí, že větrné turbíny jsou významným zdrojem pulzního infrazvuku s dlouhým dosahem, je v rozporu se základní povinností chránit veřejné zdraví a udržitelný rozvoj tohoto území. Navrhuje se: Dokumentace rezignuje na komplexní aspekty hluku (frekvenční charakteristika, časový průběh), omezuje se na statickou hladinu hluku a zcela opomíjí kumulativní vlivy i vlivy nízkofrekvenčního hluku a infrazvuku. Vzhledem k existenci odborných studií poukazujících na možná rizika těchto hlukových složek a v souladu s principem předběžné opatrnosti požaduji, aby byla tato připomínka řádně prošetřena. Dokumentace musí být doplněna o analýzu zohledňující současné vědecké poznatky v oblasti vlivu nízkofrekvenčního hluku na organismy. Vzhledem k závažnosti těchto nedostatků požaduji stažení návrhu z projednávání, jeho vrácení k zásadnímu přepracování a následné podrobné informování veřejnosti o tom, jak byla tato metodická pochybení napravena a jakým způsobem byl v rámci nového hodnocení aplikován princip předběžné opatrnosti ve vztahu k ochraně veřejného zdraví. 3. Věcná nepřezkoumatelnost dokumentace z hlediska vlivů na životní prostředí a udržitelnost území Na veřejném projednání bylo zástupkyní pořizovatele (p. Kabelkovou) potvrzeno, že proces SEA byl proveden mimořádně detailně, aby plnohodnotně nahradil absenci individuálních EIA u jednotlivých záměrů. Předložená dokumentace však tento deklarovaný standard nenaplňuje a je v přímém rozporu se závaznými metodikami. Předložený návrh Změny č. 2 ÚRP je věcně nepřezkoumatelný a procesně vadný, neboť zcela rezignuje na komplexní posouzení vlivů na životní prostředí, jak je definováno zákonem č. 17/1992 Sb., a ignoruje závazné metodické standardy. a) Absence systémového posouzení vlivů (v rozporu se zákonem č. 17/1992 Sb.): Předložený návrh Změny č. 2 ÚRP ignoruje § 2 zákona č. 17/1992 Sb., neboť se omezuje na parciální technické parametry a zcela opomíjí životní prostředí jako funkční celek. Pořizovatel neposoudil vlivy na přirozené podmínky existence organismů a člověka, tok energie ani výměnu látek. Zcela chybí analýza ekologické stability území – nebylo doloženo, zda zásah nevyvolá kolaps ekosystému a zda území unese takto masivní průmyslové zatížení bez nevratné degradace. Vymezení akceleračních oblastí v dosud funkční krajině je v přímém rozporu s principem trvale udržitelného rozvoje, neboť namísto ochrany přírody navrhuje její průmyslovou přeměnu, čímž degraduje kvalitu životního prostředí pro současné i budoucí generace. Vzhledem k vědecky podloženým studiím spojujícím pulzní infrazvuk a nízkofrekvenční hluk s chronickými onemocněními (závažné kardiovaskulární potíže včetně hypertenze a srdečních arytmií, úzkostné stavy, chronická únava a poruchy spánku), jakož i vzhledem k prokázané toxicitě „věčných chemikálií“ (PFAS) uvolňovaných při abrazi listů (LEE), je dokumentace z hlediska ochrany veřejného zdraví nedostatečná. b) Metodická	

Poř. č.	Připomínkové místo	Číslo jednací	Článek	AO	Připomínka	Vyhodnocení
					pochybení a bezpečnostní rizika: ▪ Biologický monitoring: Ornitologický monitoring trval pouze 3 měsíce, což je v přímém rozporu s metodikou MŽP (požadováno min. 12 měsíců). https://www.birdlife.cz/wp-content/uploads/2018/06/MetodikaVE.pdf ▪ Bezpečnostní limity (letectví): Návrh vymezuje oblasti (např. AOV44, AOV38 – SLZ Brťov Jeneč) v přímém rozporu s leteckými předpisy a limity překážek, což činí vymezení těchto ploch právně neproveditelným. ▪ Hydrogeologické limity: Návrh zcela pomíjí vliv hlubinného založení tisíců tun těžkých konstrukcí na hydrogeologické poměry. Absence analýzy vlivu na hladinu a kvalitu spodních vod, jakož i na místní odvodňovací systémy, je u takto masivních staveb nepřípustným pochybením, které může vést k narušení horizontů a trvalé kontaminaci vodních zdrojů v lokalitě. Navrhuje se: Předložená dokumentace je v přímém rozporu se zákonem č. 17/1992 Sb., nerespektuje závazné metodické pokyny MŽP (zejména v oblasti ornitologického monitoringu), ignoruje rizika spojená s emisemi škodlivých látek (PFAS) a zcela pomíjí hydrogeologické dopady a bezpečnostní letecké předpisy. Požaduji, aby byla tato připomínka řádně prošetřena, aby byla celá dokumentace SEA doplněna o chybějící systémové analýzy a hydrogeologické studie, a aby byl ornitologický monitoring opakován v souladu s metodikou MŽP v rozsahu minimálně 12 měsíců. Vzhledem k závažnosti pochybení a ohrožení udržitelnosti území požaduji stažení návrhu z projednávání, jeho vrácení k zásadnímu přepracování a následné podrobné informování veřejnosti o tom, jak byla tato pochybení napravena, jakým způsobem byla provedena náprava v souladu s principem trvale udržitelného rozvoje a jaká konkrétní opatření byla přijata k zajištění bezpečnosti a ochrany životního prostředí. 4. Neúplnost hodnocení environmentálních dopadů – absence analýzy emisí mikročástic a perzistentních látek (PFAS) V dokumentaci k Změně č. 2 ÚRP zcela absentuje posouzení vlivu abraze materiálu listů větrných turbín (Leading Edge Erosion – LEE) na životní prostředí a zemědělský půdní fond: ▪ Emise toxických mikro- a nanočástic: Provoz turbín je spojen s postupným mechanickým obrušováním listů (vlivem deště, prachu a vysoké obvodové rychlosti). Z větrné elektrárny se tímto procesem uvolňují kilogramy mikro- a nanočástic epoxidových pryskyřic, uhlíkových vláken a zejména perfluorovaných a polyfluorovaných látek (PFAS). ▪ Perzistence a kumulace v potravním řetězci: Látky ze skupiny PFAS jsou vědeckou obcí označovány jako „věčné chemikálie“ pro svou extrémní odolnost vůči rozkladu. Jejich spad do okolní půdy, povrchových vod a následná bioakumulace v půdních organismech, rostlinách a hospodářských zvířatech představuje nezvratné znehodnocení zemědělské půdy. Vzhledem k jejich imunotoxickému působení a vlivu na hormonální systém představuje jejich plošný rozptyl v blízkosti sídel a zemědělské krajiny vážné riziko pro veřejné zdraví. Navrhuje se: Dokumentace zcela ignoruje emise mikroplastů a látek PFAS, které prokazatelně kontaminují půdu, vody a potravní řetězec. Požaduji doplnění odborné studie těchto dopadů, stažení návrhu, jeho přepracování a informování veřejnosti o opatřeních k ochraně zemědělského půdního fondu a veřejného zdraví před těmito perzistentními látkami. 5. Ohrožení bezpečnosti státu a narušení činnosti IZS Vymezení akceleračních oblastí představuje přímé ohrožení bezpečnosti ČR. Výstavba větrných elektráren (VTE) v navrženém rozsahu znemožňuje řádnou činnost Integrovaného záchranného systému (IZS), Armády ČR a ohrožuje obranyschopnost území. Mechanické překážky a fyzikální jevy (infrazvuk, turbulence) vytvářejí nepřípustná rizika pro bezpečnostní složky státu v kritických situacích. Navrhuje se: Vzhledem k deklarovanému vymezení akceleračních oblastí uplatňuje spolek připomínku k nedostatečnému posouzení vlivu na bezpečnost státu a činnost IZS. Obáváme se, že navržené lokality mohou být v rozporu s požadavky na zajištění bezbariérového provozu letecké techniky IZS a Armády ČR. Požaduji, aby byla tato připomínka prošetřena v součinnosti s příslušnými bezpečnostními složkami, aby byla doložena stanoviska dotčených orgánů krizového řízení a aby byl návrh v případě potvrzení rizik stažen či modifikován. Požaduji informování veřejnosti o výsledcích tohoto bezpečnostního posouzení a o tom, jak byla zajištěna kompatibilita navržených ploch s potřebami národní bezpečnosti. 6. Kolize s leteckým provozem a bezpečnost vzdušného prostoru (třída G) Odvoláváme se na stanovisko Českého svazu letectví (ČsSL) a připomínkujeme zásadní střet s bezpečností letového provozu v neřízeném vzdušném prostoru třídy G, který je primárně určen pro lety	

Poř. č.	Připomínkové místo	Číslo jednací	Článek	AO	Připomínka	Vyhodnocení
					VMC (za viditelnosti): ▪ Fyzické ohrožení: Výška VTE a jejich disperze v krajině představují nekontrolovatelnou překážku pro záchranné vrtulníky (LZS), sportovní a vojenské letectvo. Riziko je kritické zejména za snížené viditelnosti či v náročném terénu. ▪ Aerodynamická rizika: Turbulence vznikající za rotory VTE mají dosah až devítinásobku průměru rotoru, což vytváří zóny extrémního nebezpečí pro lehké stroje (SLZ), vrtulníky a bezpilotní prostředky. ▪ Technické interference: VTE prokazatelně způsobují interference s radarovými systémy a komunikačními sítěmi, což přímo ohrožuje schopnost řízení letového provozu a integritu systémů včasné výstrahy. Navrhuje se: Vzhledem k deklarovanému střetu s bezpečností letového provozu v neřízeném vzdušném prostoru třídy G, podpořenému stanoviskem Českého svazu letectví, uplatňuje spolek připomínku k nedostatečnému posouzení rizik pro leteckou činnost. Navržené vymezení oblastí vytváří fyzické překážky pro vrtulníky LZS a ostatní letectvo, generuje nebezpečné turbulence a způsobuje interference s radarovými a komunikačními systémy. Požaduji, aby byla tato připomínka prošetřena v součinnosti s Úřadem pro civilní letectví a Armádou ČR, aby byly vyžádány a vypořádány konkrétní závazné posudky k vlivu na bezpečnost letového provozu a aby byl návrh v případě potvrzení rizik přehodnocen. Požaduji transparentní informování veřejnosti o výsledcích tohoto bezpečnostního posouzení a o konkrétních opatřeních přijatých k zajištění bezpečnosti vzdušného prostoru. 7. Rozpor vymezení akceleračních oblastí se zájmy energetické bezpečnosti ČR Vymezení akceleračních oblastí v navrženém rozsahu je v přímém rozporu se základními zájmy státu v oblasti zajištění energetické bezpečnosti a stability přenosové soustavy: ▪ Ohrožení stability soustavy: Plošná integrace nestabilních zdrojů (VTE a FVE) bez odpovídající kapacity akumulace a regulace kriticky zvyšuje riziko destabilizace sítě a hrozbu celoplošných blackoutů. Návrh neřeší technickou udržitelnost soustavy, pouze nekriticky navyšuje instalovaný výkon, který v krizových scénářích (dlouhodobé bezvětří, nízký sluneční svit) není schopen zajistit stabilní dodávky elektřiny. ▪ Prohlubování geopolitické závislosti: Masivní rozvoj těchto zdrojů fakticky neřeší energetickou nezávislost ČR, naopak vynucuje prohloubení závislosti na vyrovnávacích zdrojích (zemní plyn), čímž vystavuje stát zvýšeným geopolitickým tlakům v oblasti energetických surovin. ▪ Bezpečnostní riziko kritické infrastruktury: Z hlediska ochrany kritické infrastruktury státu je nepřípustné plošné vymezování ploch pro technologie, které jsou dálkově ovladatelné ze strany výrobců. Jak potvrdil na veřejném projednání dne 15. 5. 2026, toto technologické řešení představuje reálnou možnost vnější manipulace s energetickou soustavou ČR, což je z hlediska národní bezpečnosti naprosto nepřípustné. Navrhuje se: Návrh nekriticky navyšuje instalovaný výkon bez zajištění odpovídající akumulace, což zvyšuje riziko destabilizace sítě a blackoutů. Dále upozorňujeme, že plošné vymezování ploch pro technologie dálkově ovladatelné zahraničními výrobci představuje vysoké riziko pro kybernetickou bezpečnost a integritu kritické infrastruktury státu, jak bylo potvrzeno i při veřejném projednání dne 15. 5. 2026. Požaduji, aby byla tato připomínka prošetřena v součinnosti s příslušnými orgány pro energetickou bezpečnost a kybernetickou obranu, aby byla vypracována analýza dopadů na stabilitu soustavy a rizika externí manipulace, a aby byl návrh v případě potvrzení těchto rizik stažen či zásadně modifikován. Požaduji transparentní informování veřejnosti o výsledcích tohoto posouzení a o konkrétních opatřeních přijatých k zajištění plné suverenity a bezpečnosti energetické soustavy ČR. 8. Nedostatečnost navržených zmírňujících opatření Předložená zmírňující opatření jsou věcně i procesně nedostatečná, což v kombinaci s obecností návrhu zakládá jeho nepřezkoumatelnost: ▪ Neřešení podstaty střetů: Navržená opatření mají pouze marginální a kosmetický charakter. Neřeší samotné střety s veřejnými zájmy (ochrana krajinného rázu, biodiverzita, potravinová bezpečnost), pouze se snaží zmírnit jejich symptomy, což je v rozporu se zákonným požadavkem na prevenci negativních vlivů. ▪ Neurčitost a nevymahatelnost: Řada opatření je formulována vágně, bez konkrétních parametrů a bez mechanismu kontroly jejich plnění. Takto definovaná „opatření“ jsou fakticky nevymahatelná a pro ochranu dotčeného území zcela neúčinná. ▪ Nepřípustné odkládání řešení: Návrh systematicky odkládá posouzení zásadních problémů do navazujících územních či stavebních řízení. Tímto přístupem se však v této fázi stává návrh Změny č. 2 ÚRP nepřezkoumatelným, neboť namísto posouzení „vlivů na životní prostředí“ (SEA) pouze deklaruje	

Poř. č.	Připomínkové místo	Číslo jednací	Článek	AO	Připomínka	Vyhodnocení
					budoucí řešení, ke kterým však nejsou v této fázi známy žádné podklady. Navrhuje se: Navržená opatření mají pouze kosmetický charakter, jsou vágní, nevymahatelná a systematicky odkládají řešení zásadních problémů do navazujících řízení, což je v přímém rozporu se zákonným požadavkem na preventivní posouzení vlivů (SEA). Požaduji, aby byla tato připomínka řádně prošetřena, aby byla zmírňující opatření v návrhu nahrazena konkrétními, technicky podloženými a vymahatelnými závazky a aby byl návrh v případě, že tyto problémy nebudou vyřešeny nyní, stažen z projednávání. Požaduji transparentní informování veřejnosti o tom, jakým způsobem byla tato metodická pochybení napravena a jak jsou zajištěny mechanismy kontroly plnění takových opatření v praxi. 9. Systémové ohrožení bezpečnosti a absence provozních standardů Předložený návrh zcela ignoruje reálná bezpečnostní rizika spojená s provozem průmyslových energetických zařízení, čímž přenáší tato rizika na dotčené obyvatele a nezajištěné složky integrovaného záchranného systému (IZS). ▪ Ohrožení života a zdraví: Dokumentace opomíjí rizika, jako je odlet ledu z rotorů, pád částí konstrukcí či únik provozních kapalin, které přímo ohrožují bezpečnost osob a vedou ke kontaminaci půdy a vodních zdrojů. ▪ Absence právní úpravy a metodiky zásahu: V ČR dosud neexistuje ucelená právní či metodická úprava požární bezpečnosti VTE. Hasičský záchranný sbor (HZS) nedisponuje odpovídající technikou ani zkušenostmi pro zásahy u těchto zařízení, zejména v nepřístupném terénu. Návrh nevymezuje žádné odstupové vzdálenosti od lesů či obytné zástavby, což při požáru zařízení znemožňuje adekvátní ochranu okolní krajiny. ▪ Bezpečnostní rizika potvrzená státní správou: Ministerstvo dopravy již dříve připustilo existenci bezpečnostních rizik spojených s VTE, jako jsou vizuální distrakce řidičů, stínové efekty, noční překážkové osvětlení či rizika havárií a odletu částí konstrukcí. Absence jakékoli analýzy těchto vlivů v návrhu je v přímém rozporu se základní povinností státu zajistit bezpečnost občanů. Navrhuje se: Dokumentace zcela ignoruje rizika jako odlet ledu, havárie konstrukcí, únik kapalin a absenci metodiky pro požární zásahy, přičemž postrádá vymezení bezpečných odstupových vzdáleností. Požaduji, aby byla tato připomínka řádně prošetřena, aby byla vypracována komplexní analýza bezpečnostních dopadů včetně rizik pro IZS, a aby byly stanoveny závazné odstupové vzdálenosti od obydlí a lesních porostů. Vzhledem k ohrožení života a zdraví občanů požaduji stažení návrhu z projednávání, jeho zásadní přepracování a následné podrobné informování veřejnosti o způsobu, jakým byla tato bezpečnostní rizika eliminována a jak byla zajištěna akceschopnost záchranných složek v dotčeném území. 10. Absence odpovědnosti a bezpečnostních mechanismů Předložený návrh zcela opomíjí klíčové otázky právní odpovědnosti a bezpečnosti obyvatel, což považujeme za zásadní nedostatek. Návrh nikterak neřeší otázku právní odpovědnosti za případnou újmu na zdraví a majetku obyvatel, ke které by mohlo dojít v důsledku provozu či havárie větrných elektráren, přičemž absence jasně definovaného subjektu odpovědného za sanaci případných škod je pro dotčené obyvatele naprosto nepřijatelná. Zároveň není definován žádný mechanismus ani krizový plán, který by zajišťoval bezpečnost obyvatel a ochranu infrastruktury v případě mimořádných událostí, čímž pořizovatel přenáší veškerá rizika na dotčené obce a jejich občany, aniž by nabídl jakékoli adekvátní ochranné nástroje. Navrhuje se: Požaduji, aby byla součástí dokumentace jasně definovaná pravidla právní odpovědnosti za škody způsobené provozem nebo havárií elektráren, včetně povinnosti provozovatele zajistit odpovídající finanční záruky, například formou havarijního pojištění či garančního fondu pro sanaci škod. Dále požaduji vypracování závazného bezpečnostního protokolu a krizového plánu, který bude konzultován s dotčenými obcemi a integrovaným záchranným systémem. Tento dokument musí být obligátní součástí územně plánovací dokumentace a musí obsahovat konkrétní a vymahatelné postupy pro ochranu obyvatel a majetku při vzniku mimořádných událostí. VIII. Připomínky k akceleračním oblastem PŘIPOMÍNKY K AKCELERAČNÍ OBLASTI AOV29 – Býškovice	

Poř. č.	Připomínkové místo	Číslo jednací	Článek	AO	Připomínka	Vyhodnocení
					1. Krajinný ráz a vizuální dominance VTE v AOV 29 mají vizuální dopad, kdy se stávají nepřehlédnutelnou technickou dominantou viditelnou ze širokého okolí, včetně památkově exponovaných míst. Došlo by k narušení krajinného rámce a dálkových pohledů na Hostýnskou magistrálu a poutní místo Svatý Hostýn, což je v rozporu se zájmy NPÚ. Instalace věží o výšce cca 200 m (včetně listů) by představovala brutální zásah do horizontu a měřítka krajiny Záhoří. Viz Mapové podklady Návrhu ÚRP, zejména Příloha 5-SEA, Hodnocení karet pro AOV29, Mapa hodnoceného návrhu AO a Analýza nárůstu viditelnosti. To má za následek a) Brutální narušení horizontu Moravské brány a vizuální degradace Hostýnských vrchů, a celé Podhostýnské oblasti b) Znehodnocení poutního místa Svatý Hostýn a sakrární dominanty Baziliky na sv. Hostýně c) Kelč je historicky významné sídlo s dominantou kostela sv. Petra a Pavla. Instalace 200 m stožárů by vytvořila agresivní vertikální dominantu, která by devalvovala dálkové pohledy na Hostýnské vrchy a narušila integritu historického panoramatu d) Znehodnocení lázeňské a rekreační oblasti lázně teplice, Zbrašovské aragonitové jeskyně a oblast Hranické propasti URP je z výše uvedených důvodů nepřezkoumatelný Navrhuje se: a) dopracovat posouzení z hlediska vlivu na vizuální integritu kulturních památek v okolí. protože hodnocení v návrhu je nedostatečné a jedná se o zásah nadregionálního významu. b) zohlednit památkovou ochranu dotčené oblasti a s ohledem na výše uvedené se tedy navrhuje vyřazení AOV29, AOV30 a AOV31 z návrhu Změny č. 2 Územního rozvojového plánu ČR 2. Vymezení návrhu AO ve vzdálenosti 500 m od obytné zástavby V URP je vymezena AO ve vzdálenosti 500 m od obytné zástavby, viz. Příloha č.1: Základní charakteristiky a jevy životního prostředí v jednotlivých AO, str. č. 51 – 52. V k.ú. Býškovice (viz. Strana 51) se pod hranicí 500 m nachází rodinný dům s a řada rekreačních objektů. Vzdálenost 500 m je uvedena i v dokumentech Příloha 5-SEA, Hodnocení karet pro AOV29. Vzdálenost 500 m stanovená od občanské zástavby, která vychází z tzv. kvalifikovaného odhadu zpracovatele, nikoliv z legislativy, je nedostatečnou vzdáleností od souvislé zástavby obcí a rozptýlených usedlostí. Z dostupných studií a posouzení již předkládaných záměrů výstavby na DESÚ je zřejmé, že vzdálenost 500 m je nedostačující. Metodické pokyny doporučují orientační vzdáleností 600–1000 metrů. Vzdálenost 500 m považujeme za nepřípustnou z hlediska zákonnosti a nedostačeného posouzení hlukové zátěže. Opatření obecné povahy pro AO a Odůvodnění Opatření obecné povahy pro AO považujeme za nedostatečné, je zde absence posouzení hluku, navrhuji podrobné posouzení. URP vykazuje procesní vady, nedostatečné vyhodnocení vlivů, chybějící kumulace. Návrh je v rozporu s ochranou zdraví podle zákona č. 258/2000Sb. neboť neobsahuje dostatečné vyhodnocení vlivů hlukové zátěže na danou oblast. Dokumentace URP je v tomto bodě nepřezkoumatelná. Navrhuje se: legislativní stanovení závazné minimální odstupové vzdálenosti od obytné zástavby, případně její navázání na výšku zařízení, tak aby byla zajištěna ochrana obytného prostředí a zdraví obyvatel. 3. Rozpor s ochranou zemědělského půdního fondu (ZPF) V AOV 29 je dotčen Zemědělský půdní fond. Dokumentace připouští zábor půd I. třídy ochrany v rozsahu 0,69 ha a II. třídy ochrany v rozsahu 0,89 ha, přesto vliv označuje pouze za „mírně negativní“. Návrh bagatelizuje rozsah výstavby VTE a ostatních zařízení a její dopady, neřeší nebezpečí eroze půd, nedostatečně hodnotí možnost poškození meliorací včetně nezjištění jejich rozsahu. Návrh je v rozporu se zákonem č. 334/1992 Sb., o ochraně zemědělského půdního fondu, který stanoví zvýšenou ochranu nejbonitnějších půd. Navrhuje se: vyřazení akcelerační oblasti AOV29 Býškovice a souvisejícího územního opatření z návrhu Změny č. 2 Územního rozvojového plánu ČR 4. Nedostatečná ochrana přírody a biodiverzity SEA sama uvádí výskyt citlivých druhů ptáků a předpokládá výskyt netopýrů. Nebyly však dostatečně vyhodnoceny migrační trasy ani možné dopady na PP Těšice, PR Doubek, biotopy a biokoridory, ÚSES a migrační koridory vybraných zvláště chráněných druhů velkých savců. V oblasti nebyl vyhotoven ornitologický výzkum. Posouzení pro SEA trvalo jen 3 měsíce a není proto dostatečné. SEA a UO stanoví zcela nedostatečná opatření na ochranu netopýrů a ptáků. Postup je v rozporu se zákonem č. 114/1992 Sb., o ochraně přírody a krajiny. Navrhuje se: a) vyhotovení celoročního ornitologického a	

Poř. č.	Připomínkové místo	Číslo jednací	Článek	AO	Připomínka	Vyhodnocení
					chiropterologického průzkumu, včetně vyhodnocení migračních tras ptáků a netopýrů, kumulativních vlivů a dopadů na ptáky, živočichy a floru. Pro případ, že uvedené nedostatky nebudou řádně odstraněny b) vyřazení akcelerační oblasti AOV29 Býškovice a souvisejícího územního opatření z návrhu Změny č. 2 Územního rozvojového plánu ČR 5. Rizika pro bezpečnost, letectví a IZS Do území zasahuje ochranné pásmo sportovního letiště, která provozuje Letecký sportovní klub Záhoří, z.s.. Dokumentace současně nehodnotí dopady souvislého pásu VTE na zásahy vrtulníků integrovaného záchranného systému. Postup je v rozporu se zákonem č. 49/1997 Sb., o civilním letectví, a se zákonem č. 239/2000 Sb., o integrovaném záchranném systému. Navrhuje se: doplnění odborného posouzení vlivů akcelerační oblasti AOV29 – Býškovice na bezpečnost leteckého provozu, obranu státu a fungování integrovaného záchranného systému. Současně požaduji zpracování vyhodnocení dopadů souvislého pásu větrných elektráren na zásahy vrtulníků IZS, letecké hašení lesních požárů, zdravotnické záchranné služby a policejních vrtulníků, včetně posouzení bezpečnosti letových koridorů a posouzení omezení manévrovacích možností v lesním území. Navrhuje se: doplnit podklady pro návrh Změny č. 2 Územního rozvojového plánu ČR o stanoviska Ministerstva obrany, Úřadu pro civilní letectví, Řízení letového provozu ČR a složek IZS k umístění větrných elektráren v daném území. Pro případ, že uvedené bezpečnostní a letecké vlivy nebudou spolehlivě vyloučeny, navrhuji vyřazení akcelerační oblasti AOV29 Býškovice a souvisejícího územního opatření z návrhu Změny č. 2 Územního rozvojového plánu ČR 6. Rybníky přímo v zóně – biotop vodních ptáků Rybník Vrbčák (v k. ú Býškovice) a rybník Rouské (v k. ú Rouské) tvoří cenný mokřadní biotop s výskytem vodních a mokřadních druhů ptáků. Vědecké studie opakovaně prokázaly, že vrubozobí ptáci (kachny, husy, labutě), bahňáci a jeřábi si od větrných elektráren dlouhodobě udržují odstup až 800 metrů a na turbíny si nezvykají. Umístění větrných elektráren přímo v AOV 29 by proto znamenalo trvalé opuštění rybníků těmito druhy a zánik jejich funkce jako mokřadního biotopu. Výstavba by rovněž narušovala hnízdění ptáků hlukem a vibracemi přímo na lokalitě. V podzimním období slouží rybníky jako významné shromaždiště tažných ptáků, kdy se zde před odletem na zimoviště koncentrují velká hejna kachen, hus, čápů a volavek. Shromaždiště jsou z hlediska větrných elektráren nejrizikovější lokalitou – vysoká koncentrace ptáků zvyšuje pravděpodobnost kolizí s rotujícími lopatkami. Čápi a volavky jsou přitom druhy s plachtivým letem, u nichž je riziko přímé kolize statisticky nejvyšší.” Navrhuje se: vyřazení akcelerační oblasti AOV29 Býškovice a souvisejícího územního opatření z návrhu Změny č. 2 Územního rozvojového plánu ČR. Rybníky Vrbčák a Rouské leží přímo v navrhované zóně a jejich mokřadní biotop je neslučitelný s provozem větrných elektráren. Zóna navíc leží v blízkosti ekologicky citlivém území mezi Ptačí oblastí Hostýnské vrchy a EVL Bečva – Žebračka, jejichž ochrana má přednost před zjednodušeným povolováním obnovitelných zdrojů energie. 7. Blízkost EVL Bečva – Žebračka a nivy řeky Bečvy Do 5 km od navrhované zóny AOV 29 se nachází niva řeky Bečvy a Evropsky významná lokalita Bečva – Žebračka (soustava Natura 2000), zahrnující lužní lesy a říční biotopy od Hranic na Moravě po Lipník nad Bečvou. Východně se v této nivě nacházejí rovněž rybníky v okolí Hustopeče nad Bečvou. Větrné elektrárny představují pro tažné a migrující ptáky bariéru. V kombinaci s výskytem dalších chráněných lokalit v okolí vytváří AOV 29 nepřijatelný tlak na celý ekologický koridor podél Bečvy. Kumulativní vliv záměrů na soustavu Natura 2000 v širším území nebyl dle dostupných podkladů dostatečně posouzen. Navrhuje se: vyřazení akcelerační oblasti AOV29 Býškovice a souvisejícího územního opatření z návrhu Změny č. 2 Územního rozvojového plánu ČR 8. Ptačí oblast Hostýnské vrchy (Natura 2000) se nachází na jižní hranici AOV 29 v nezanedbatelné vzdálenosti z hlediska pohybu ptáků. Navíc zde může dojít ke kumulaci škodlivých vlivů spolu s AOV 30 a AOV 31. Negativní dopady větrných elektráren na ptáky nepůsobí pouze v místě instalace turbín, ale zasahují i do funkčního zázemí ptačích oblastí formou fragmentace biotopů a bariérového efektu. Navrhuje se: ▪ zpracování posouzení, zda vymezení	

Poř. č.	Připomínkové místo	Číslo jednací	Článek	AO	Připomínka	Vyhodnocení
					AOV 29 není v rozporu s povinností zachovat příznivý stav předmětu ochrany Opatření obecné povahy tyto skutečnosti nezohledňují. Tímto upozorňujeme na rozsudek Soudního dvora EU ve věci C-127/02 (Waddenzee) a navazující judikatury - hodnocení vlivu na lokalitu Natura 2000 dle par. 45i ZOPK je povinné vždy, když nelze s jistotou vyloučit významný vliv na chráněné druhy nebo stanoviště - bez ohledu na to, zda se záměr nachází přímo v lokalitě. ▪ vyřazení akcelerační oblasti AOV29 Býškovice a souvisejícího územního opatření z návrhu Změny č. 2 Územního rozvojového plánu ČR PŘIPOMÍNKY K AKCELERAČNÍ OBLASTI AOV30 – Kunovice 9. Krajinný ráz a vizuální dominance VTE v AOV 30 mají vizuální dopad, kdy se stávají nepřehlédnutelnou technickou dominantou viditelnou ze širokého okolí, včetně památkově exponovaných míst. Došlo by k narušení krajinného rámce a dálkových pohledů na Hostýnskou magistrálu a poutní místo Svatý Hostýn, což je v rozporu se zájmy NPÚ. Instalace věží o výšce cca 200 m (včetně listů) by představovala brutální zásah do horizontu a měřítka krajiny Záhoří. Viz. Mapové podklady Návrhu ÚRP, zejména Příloha 5-SEA, Hodnocení karet pro AOV30, Mapa hodnoceného návrhu AO a Analýza nárůstu viditelnosti. To má za následek a) Brutální narušení horizontu Moravské brány a vizuální degradace Hostýnských vrchů, a celé Podhostýnské oblasti b) Znehodnocení poutního místa Svatý Hostýn a sakrární dominanty Baziliky na sv. Hostýně c)Kelč je historicky významné sídlo s dominantou kostela sv. Petra a Pavla. Instalace 200 m stožárů by vytvořila agresivní vertikální dominantu, která by devalvovala dálkové pohledy na Hostýnské vrchy a narušila integritu historického panoramatu. d) znehodnocení sakrární stavby kostelu v Loučce URP je z výše uvedených důvodů nepřezkoumatelný Navrhuje se: a) dopracovat posouzení z hlediska vlivu na vizuální integritu kulturních památek v okolí. protože hodnocení v návrhu je nedostatečné a jedná se o zásah nadregionálního významu. b) zohlednit památkovou ochranu dotčené oblasti a s ohledem na výše uvedené se tedy navrhuje vyřazení AOV30 z návrhu Změny č. 2 Územního rozvojového plánu ČR 10. Rozpor s ochranou zemědělského půdního fondu (ZPF) V AOV 30 je dotčen Zemědělský půdní fond. Dokumentace připouští zábor půd II. třídy ochrany v rozsahu 0,01 ha. Veškeré zemědělské plochy v AO jsou plnohodnotně využívány k zemědělské výrobě. Přesto vliv označuje pouze za „mírně negativní“. Návrh bagatelizuje rozsah výstavby VTE a její dopady, neřeší nebezpečí eroze půd, a nedostatečně hodnotí možnost poškození meliorací včetně nezjištění jejich rozsahu. Návrh je v rozporu se zákonem č. 334/1992 Sb., o ochraně zemědělského půdního fondu, který stanoví zvýšenou ochranu nejbonitnějších půd. Navrhuje se: vyřazení akcelerační oblasti AOV30 Kunovice a souvisejícího územního opatření z návrhu Změny č. 2 Územního rozvojového plánu ČR 11. Nedostatečná ochrana přírody a biodiverzity SEA sama uvádí výskyt citlivých druhů živočichů , ptáků a více druhů motýlů, zvláště chráněných druhů rostlin a předpokládá výskyt netopýrů. Nebyly však dostatečně vyhodnoceny migrační trasy ani možné dopady na PP Skalka-Polomsko, PO Hostýnské vrchy, RP Kelčský Javorník, NPP Zbrašovské aragonitové jeskyně; areál lázně Teplice, biokoridory a biotopy. V oblasti nebyl vyhotoven ornitologický výzkum. Posouzení pro SEA trvalo jen 3 měsíce a není proto dostatečné. SEA a UO stanoví zcela nedostatečná opatření na ochranu netopýrů a ptáků. Postup je v rozporu se zákonem č. 114/1992 Sb., o ochraně přírody a krajiny. Navrhuje se: a) vyhotovení celoročního ornitologického a chiropterologického průzkumu, včetně vyhodnocení migračních tras ptáků a netopýrů, kumulativních vlivů a dopadů na ptáky, živočichy a floru. Pro případ, že uvedené nedostatky nebudou řádně odstraněny b) vyřazení akcelerační oblasti AOV30 Kunovice a souvisejícího územního opatření z návrhu Změny č. 2 Územního rozvojového plánu ČR PŘIPOMÍNKY K AKCELERAČNÍ OBLASTI AOV31 – Kelč 12. Krajinný ráz a vizuální dominance	

Poř. č.	Připomínkové místo	Číslo jednací	Článek	AO	Připomínka	Vyhodnocení
					VTE v AOV 31 mají vizuální dopad, kdy se stávají nepřehlédnutelnou technickou dominantou viditelnou ze širokého okolí, včetně památkově exponovaných míst. Došlo by k narušení krajinného rámce a dálkových pohledů na Hostýnskou magistrálu a poutní místo Svatý Hostýn, což je v rozporu se zájmy NPÚ. Instalace věží o výšce cca 200 m (včetně listů) by představovala brutální zásah do horizontu a měřítka krajiny Záhoří. Viz. Mapové podklady Návrhu ÚRP, zejména Příloha 5-SEA, Hodnocení karet pro AOV31, Mapa hodnoceného návrhu AO a Analýza nárůstu viditelnosti. a) Brutální narušení horizontu Moravské brány a vizuální degradace Hostýnských vrchů, a celé Podhostýnské oblasti b) Znehodnocení poutního místa Svatý Hostýn a sakrární dominanty Baziliky na sv. Hostýně c) Kelč je historicky významné sídlo, se zámeckým areálem, s dominantou kostela sv. Petra a Pavla. Instalace 200 m stožárů by vytvořila agresivní vertikální dominantu, která by devalvovala dálkové pohledy na Hostýnské vrchy a narušila integritu historického panoramatu. URP je z výše uvedených důvodů nepřezkoumatelný d) znehodnocení přírodní-technické dominanty vrch Kelčský Javorník s rozhlednou e) znehodnocení hmotných statků v blízkosti AO: Rozhledna Kunovická hůrka a Na vodojemu Kunovice Navrhuje se: a) dopracovat posouzení z hlediska vlivu na vizuální integritu kulturních památek v okolí. protože hodnocení v návrhu je nedostatečné a jedná se o zásah nadregionálního významu. b) zohlednit památkovou ochranu dotčené oblasti a s ohledem na výše uvedené se tedy navrhuje vyřazení AOV31 Kelč a souvisejícího územního opatření z návrhu Změny č. 2 Územního rozvojového plánu ČR 13. Rozpor s ochranou zemědělského půdního fondu (ZPF) V AOV 31 je dotčen Zemědělský půdní fond. Dokumentace připouští zábor půd I. třídy ochrany v rozsahu 0,04 ha a II. třídy ochrany v rozsahu 0,27 ha, přesto vliv označuje pouze za „mírně negativní“. Návrh bagatelizuje rozsah výstavby VTE a její dopady, neřeší nebezpečí eroze půd, a nedostatečně hodnotí možnost poškození meliorací včetně nezjištění jejich rozsahu. Návrh je v rozporu se zákonem č. 334/1992 Sb., o ochraně zemědělského půdního fondu, který stanoví zvýšenou ochranu nejbonitnějších půd. Navrhuje se: vyřazení AOV31 Kelč a souvisejícího územního opatření z návrhu Změny č. 2 Územního rozvojového plánu ČR. 14. Nedostatečná ochrana přírody a biodiverzity SEA sama uvádí výskyt citlivých druhů živočichů, zvláště chráněných druhů hmyzu, zvláště chráněných druhů rostlin a předpokládá výskyt netopýrů. Nebyly však dostatečně vyhodnoceny migrační trasy ani možné dopady na PP Vřesoviště Bílová, PO Hostýnské vrchy, NPP Zbrašovské aragonitové jeskyně; areál lázně Teplice, habitaty-91EO, biokoridory, RBC a biotopy -mokřadní lesní okraje a lesní loučky, ÚSES a migrační koridory vybraných zvláště chráněných druhů velkých savců. V oblasti nebyl vyhotoven ornitologický výzkum. Posouzení pro SEA trvalo jen 3 měsíce a není proto dostatečné. SEA a UO stanoví zcela nedostatečná opatření na ochranu netopýrů a ptáků. Postup je v rozporu se zákonem č. 114/1992 Sb., o ochraně přírody a krajiny. Navrhuje se: a) vyhotovení celoročního ornitologického a chiropterologického průzkumu, včetně vyhodnocení migračních tras ptáků a netopýrů, kumulativních vlivů a dopadů na ptáky, živočichy a floru. Pro případ, že uvedené nedostatky nebudou řádně odstraněny b) vyřazení akcelerační oblasti AOV31 Kelč a souvisejícího územního opatření z návrhu Změny č. 2 Územního rozvojového plánu ČR PŘIPOMÍNKY K AKCELERAČNÍ OBLASTI AOV 29-Býškovice, AOV 30 – Kunovice a AOV31 – Kelč 15. Hlukové emise z více parků Hluk z více parků v různých směrech znemožňuje regeneraci obyvatel, hluk se v údolích Bečvy a Záhoří sčítá. Jedná se o akustický součet, v členitém terénu se nesčítají lineárně, ale díky odrazům od svahů Hostýnských vrchů vytvářejí permanentní akustický smog, který nelze eliminovat útlumem jednotlivých strojů. Navrhuje se: vyřazení akcelerační oblasti AOV29 Býškovice, AOV30 Kunovice a AOV31 Kelč a souvisejícího územního opatření z návrhu Změny č. 2 Územního rozvojového plánu ČR 16. Kumulativní vlivy	

Poř. č.	Připomínkové místo	Číslo jednací	Článek	AO	Připomínka	Vyhodnocení
					Návrh změny č. 2 ÚRP ČR neřeší souběh více projektů a celkové zatížení území, což je zásadní metodická chyba. S ohledem na stanovenou AOV29, AOV30 a AOV31 je maximalistické riziko „Obklíčení“ obcí umístěním VTE. Pokud by se realizovaly záměry v jednotlivých katastrech odděleně, dojde k dominovému efektu a ve výsledku k obklíčení obcí. Obce by ztratily kontakt s volnou krajinou. Obyvatelé by žili v "průmyslové kleci". Obce vizuálně a akusticky budou uzavřeny větrnými parky ze všech světových stran. Návrhem je porušen zákon č. 249/2025 Sb, § 4 odst. 2. Zákon zakazuje vymezení AO tam, kde by dopad na životní prostředí (zejména vodu a krajinný ráz) byl tak významný. V tomto případě se negativní vlivy jednotlivých katastrů obcí vzájemně zesilují. Hrozí nevratná degradace území. Navrhuje se: vyřazení akcelerační oblasti AOV29 Býškovice, AOV30 Kunovice a AOV31 Kelč a souvisejícího územního opatření z návrhu Změny č. 2 Územního rozvojového plánu ČR 17. Ochrana sídel a veřejného zdraví Vzhledem k rozdrobenosti okolní zástavby a vzdálenostech mezi obcemi cca od 1 km do 3 km je v dokumentaci URP stanovena vzdálenost AOV od intravilánu obcí cca 500 m. viz. Příloha č.1: Základní charakteristiky a jevy životního prostředí v jednotlivých AO, str. č. 51 – 56. Vzdálenost 500 m je v URP nedostatečně posouzena a je nedostatečně stanovena vzdálenost AOV od intravilánu obcí. Členitý terén navíc může způsobovat specifické šíření hluku a infrazvuku. Stroboskopický efekt: Riziko periodického stínění (mihotání stínů) na obytné části obcí. Při kumulaci VTE a obklíčenosti obcí se stroboskopický efekt projeví v celé dotčené oblasti. Souběh kmitání stínů z více stran během dne vytváří neúnosnou psychickou zátěž. Požaduji doplnění podrobného posouzení. Dokumentace URP je v této části nepřezkoumatelná Navrhuje se: doplnit podklady pro návrh Změny č. 2 Územního rozvojového plánu ČR o podrobné posouzení stroboskopického efektu v dané oblasti, s ohledem na jeho dopad v celé dotčené oblasti Pro případ, že uvedené posouzení spolehlivě nevyloučí nastíněné jevy, navrhuji vyřazení akcelerační oblasti AOV29 Býškovice, AOV30 Kunovice a AOV31 Kelč a souvisejícího územního opatření z návrhu Změny č. 2 Územního rozvojového plánu ČR 18. Nepřiměřenost zásahu do území Navržené řešení představuje brutální zásah do charakteru krajiny, kvality života obyvatel i majetkových práv a narušení jejich legitimního očekávání, že tyto hodnoty budou zachovány. Nebylo prokázáno (dokumentace se tím ani nezabývá), že negativní dopady nelze dosáhnout jiným, méně konfliktním řešením. Návrh tak nesplňuje princip proporcionality vyžadovaný správním právem i judikaturou správních soudů. Navrhuje se: Doplnění řádného posouzení proporcionality zásahu do území, včetně vyhodnocení dopadů na krajinný ráz, kvalitu života obyvatel, veřejné zdraví, majetková práva a charakter venkovského prostředí. Dále se navrhuje prokázání, že sledovaného veřejného zájmu nelze dosáhnout jiným, méně konfliktním řešením s nižšími dopady na obyvatele a životní prostředí. Současně se navrhuje doplnění variantního řešení a vyhodnocení méně zatěžujících alternativ v souladu s principem proporcionality a minimalizace zásahů do práv obyvatel. Pro případ, že uvedené posouzení spolehlivě nevyloučí nastíněné jevy, tedy že proporcionalita zásahu a nezbytnost navrženého řešení nebudou spolehlivě prokázány, navrhuji vyřazení akcelerační oblasti AOV29 Býškovice, AOV30 Kunovice a AOV31 Kelč a souvisejícího územního opatření z návrhu Změny č. 2 Územního rozvojového plánu ČR 19. Absence variantního řešení Dokumentace neposuzuje alternativní lokality ani modely a varianty rozmístění, počtu či výšky VTE. Není prokázáno, že navržená varianta představuje řešení s nejmenšími dopady na životní prostředí a obyvatele. Není ani tvrzen a prokazován veřejný zájem zřízení AOV. Postup je v rozporu se směrnicí 2001/42/ES a zákonem č. 100/2001 Sb. Navrhuje se: doplnění variantního posouzení akcelerační oblasti, včetně alternativních lokalit, jiného rozmístění větrných elektráren, nižšího počtu staveb a variant s menší výškou větrných elektráren. Dále navrhuji vyhodnocení méně konfliktních řešení, zejména využití brownfieldů, narušených území a lokalit s nižším střetem s ochranou přírody, krajinného rázu, veřejného zdraví a obytné zástavby. Současně navrhuji doplnění srovnávací analýzy jednotlivých variant z hlediska dopadů na životní prostředí, veřejné zdraví, biodiverzitu, krajinný ráz a majetková práva obyvatel. Pro případ, že uvedené posouzení spolehlivě nevyloučí nastíněné jevy, tedy že nebude prokázáno, že	

<table>
<tr><th>Poř. č.</th><th>Připomínkové místo</th><th>Číslo jednací</th><th>Článek</th><th>AO</th><th>Připomínka</th><th>Vyhodnocení</th></tr>
<tr><td></td><td></td><td></td><td></td><td></td><td>navržená varianta představuje řešení s nejmenšími dopady na životní prostředí a obyvatele v dané lokalitě, navrhuji vyřazení akcelerační oblasti AOV29 Býškovice, AOV30 Kunovice a AOV31 Kelč a souvisejícího územního opatření z návrhu Změny č. 2 Územního rozvojového plánu ČR Navrhuji důsledné přehodnocení navržených akceleračních oblastí AOV 29, AOV 30 a AOV 31 a souvisejících územních opatření a jejich vyřazení z návrhu Změny č. 2 Územního rozvojového plánu ČR.

IX. Požadavky a závěr
S návrhem Územního opatření k AOV29 Býškovice, AOV30 Kunovice, AOV31 Kelč zásadně nesouhlasíme a požaduji jejich vyřazení ze Změny č. 2 Územního rozvojového plánu ČR, případně jejich zásadní přepracování. Návrh vykazuje závažné nedostatky z hlediska zákonnosti, ochrany životního prostředí, ochrany veřejného zdraví i ochrany práv obyvatel dotčeného území. Návrh akceleračních oblastí AOV29 Býškovice, AOV30 Kunovice, AOV31 Kelč je v rozporu s principem předběžné opatrnosti, požadavky na ochranu veřejného zdraví, ochranu přírody a krajiny, ochranu vodních zdrojů i se zásadou proporcionality zásahu do území. Současně nebyly dostatečně vyhodnoceny kumulativní a synergické vlivy souběhu akceleračních oblastí AOV29 Býškovice, AOV30 Kunovice, AOV31 Kelč a zamýšlené stavby větrných elektráren (VTE) při naplnění stanovených limitů (zejména výška a množství). Dokumentace SEA (SEA) a UO v předložené podobě není dostatečně odůvodněná, neobsahuje konkrétní odborné podklady a v řadě oblastí neoprávněně odkládá podstatné posouzení vlivů až do budoucích navazujících řízení. Návrh je proto nepřezkoumatelný a v rozporu s právními předpisy České republiky i Evropské unie. Současně může mít závažné dopady na krajinný ráz, biodiverzitu, vodní poměry, kulturně-historické hodnoty území i kvalitu života obyvatel.
Navrhuji proto zejména vyřazení akceleračních oblastí AOV29 Býškovice, AOV30 Kunovice, AOV31 Kelč a souvisejícího územního opatření z návrhu Změny č. 2 Územního rozvojového plánu ČR. Pro případ, že tomuto požadavku nebude vyhověno, navrhuji zásadní přepracování návrhu, zejména o doplnění plného vyhodnocení kumulativních vlivů, ochrany veřejného zdraví, ochrany PUPFL, vlivů na soustavu Natura 2000, chráněné živočichy, krajinný ráz, vodní zdroje a majetková práva obyvatel. Současně žádám, aby všechny připomínky byly řádně a individuálně vypořádány v souladu se zákonem, včetně konkrétního a přezkoumatelného odůvodnění způsobu jejich vypořádání.</td><td></td></tr>
<tr><td>6858.</td><td>Krajina lidí, z.s.</td><td>MMR-43501-2026-81</td><td>99czzza</td><td>AOV106</td><td>III. Předmět připomínek a vymezení dotčeného území Tímto podáváme připomínky k návrhu vymezení akceleračních oblastí pro větrné elektrárny (VTE). Na základě níže uvedených argumentů nesouhlasíme s návrhem Změny č. 2 ÚRP ČR, Vyhodnocením vlivů návrhu Změny č. 2 ÚRP na udržitelný rozvoj území (SEA) ani s návrhem územního opatření pro akcelerační oblast (AO) vymezenou v tomto návrhu. Veškeré následně uvedené připomínky se vztahují současně ke všem výše uvedeným projednávaným částem veřejné vyhlášky. Předmětem připomínek je akcelerační oblast (AO) AOV 106 Dešov. Návrh zasahuje do území obcí a katastrálních území uvedených v následujícím přehledu: Obec Katastrální území Kraj Kojatice k.ú. Kojatice u Třebíče Vysočina Dědice k.ú. Dědice u Dačic Vysočina Rácovice k.ú. Rácovice Vysočina Dešov k.ú. Dešov Vysočina Nové Syrovice k.ú. Nové Syrovice Vysočina

<table><tr><th>Obec</th><th>Katastrální území</th><th>Kraj</th></tr><tr><td>Kojatice</td><td>k.ú. Kojatice u Třebíče</td><td>Vysočina</td></tr><tr><td>Dědice</td><td>k.ú. Dědice u Dačic</td><td>Vysočina</td></tr><tr><td>Rácovice</td><td>k.ú. Rácovice</td><td>Vysočina</td></tr><tr><td>Dešov</td><td>k.ú. Dešov</td><td>Vysočina</td></tr><tr><td>Nové Syrovice</td><td>k.ú. Nové Syrovice</td><td>Vysočina</td></tr></table>

IV. Ústavně-právní připomínky
1. Porušení Ústavního zákona č. 1/1993 Sb., tj. Ústavy České republiky, v těchto částech
a) Porušení Čl. 7: Stát dbá o šetrné využívání přírodních zdrojů a ochranu přírodního bohatství. Stát tím, že by povolil realizovat podobné dílo, by nedbal o šetrné využívání přírodních zdrojů a ochranu přírodního</td><td>Neakceptováno.

Akcelerační oblast AOV106 Dešov byla v průběhu přípravy Změny č. 2 ÚRP zmenšena. Nebyla ze Změny č. 2 ÚRP vypuštěna.

Návrh Změny č. 2 ÚRP byl připraven v souladu s platnou legislativou ČR a EU, včetně zákona č. 249/2025 Sb. (ZOZE), směrnice RED III a Listiny základních práv a svobod; vymezení akceleračních oblastí a podmínky v územních opatřeních jsou stanoveny na základě zákona a v jeho mezích. Vymezení AO nezakládá možnost vyvlastnění ani nezasahuje do práva na nedotknutelnost obydlí. Územní plánování na celostátní úrovni je výkonem státní správy; jeho výsledky nepodléhají schválení orgány územních samosprávných celků.

Vymezení akceleračních oblastí proběhlo na základě biologického posouzení konkrétních navrhovaných území podle § 11 odst. 3 resp. 4 ZOZE, jehož výsledky spolu s výsledky vyhodnocení vlivů na životní prostředí (SEA/VVURÚ, Příloha 5 k Změně č. 2 ÚRP) byly zapracovány do návrhu; oblasti, u nichž autorizované osoby identifikovaly významné negativní nebo kumulativní vlivy, byly ze Změny č. 2 ÚRP vyloučeny (odůvodnění</td></tr>
</table>

Poř. č.	Připomínkové místo	Číslo jednací	Článek	AO	Připomínka	Vyhodnocení
					bohatství, tj. připustil by zasáhnout do krajiny natrvalo tak, že by ji regionálně zcela narušil a zničil. Tím by porušil daný článek Ústavy ČR. b) Porušení Čl. 8: Zaručuje se samospráva územních samosprávných celků. Porušení Čl. 101, odst.1: Obec je samostatně spravována zastupitelstvem. Tím, že se připustilo přijetí akceleračních zón, připustil se protiprávní zásah do územních plánů, které jsou výsostným právem obcí jako jednotek územních samospráv. Podobným způsobem stát není oprávněn, a to ani zákonodárnou cestou, zasahovat do vyhrazené pravomoci obcí. Schvalování územního plánu je proces v kompetenci zastupitelstva obce, které rozhoduje o jeho pořízení, zadání i finálním vydání. Přijetím akceleračních zón došlo k protiústavnímu zásahu do práva na samosprávu, a pokud by došlo k povolení větrné elektrárny na základě tohoto právního předpisu, jedná se o právní předpis protiústavní. Navrhuje se: Vzhledem k protiústavnosti návrhu jej požadujeme stáhnout z projednávání a vrátit k zásadnímu přepracování tak, aby plně respektoval ústavně zaručené právo obcí na samosprávu a zákonnou povinnost státu chránit přírodní bohatství. 2. Porušení Ústavního zákon č. 2/1993 Sb. ve znění ústavního zákona č. 162/1998 Sb. a ústavního zákona č. 295/2021 Sb., Listina základní práv a svobod a) Porušení Čl. 4, odst. 3: Zákonná omezení základních práv a svobod musí platit stejně pro všechny případy, které splňují stanovené podmínky. Porušení Čl. 4, odst. 4: Při používání ustanovení o mezích základních práv a svobod musí být šetřeno jejich podstaty a smyslu. Taková omezení nesmějí být zneužívána k jiným účelům, než pro které byla stanovena. Přijetí aplikace akceleračních zón došlo k zásadnímu narušení principu rovnosti, když pro vybrané typy staveb, zde větrných a fotovoltaických elektráren, byly jedny subjekty práva zvýhodněny (investoři), a jiné subjekty práva, vlastníci nemovitostí, znevýhodněni. Investoři větrných elektráren byli zvýhodnění (nedůvodně preferováni) ve stavebním řízení, zatímco investoři jiných staveb nikoli, a účastníci řízení staveb větrných elektráren, kteří jimi jsou hrubě zasahováni, jsou výrazně zasaženi do svých vlastnických práv s výrazně omezenými procesními právy. Není zde splněna ani případná podmínka veřejného zájmu, když dané stavby větrných elektráren jsou stavbami objektivně negativně zasahujícími svým vlivem do života lidí v jejich okolí, počínaje zásahy do zdraví a konče kvalitou života. Pokud je cílem zasahovat stavbami větrných elektráren tak hrubě do kvalita života lidí a životního prostředí, a dokonce se kvůli tomu protekčně preferují konkrétní typy investorů, dochází k zásadnímu narušování ústavního pořádku, a to uvedených dvou článků Listiny základních práv a svobod. Článkem 4, odst.3 dochází k nedůvodnému protekčnímu preferování správního řízení konkrétních investorů s cílem dosažení jejich zisku, a to za porušení čl.4, odst.4, kdy je hrubě zasahováno do práv vlastníků v daném regionu, tedy za rezignace za šetření podstaty a smyslu našich práv. Stavbou daných větrných elektráren se výrazně omezují naše základní vlastnická práva, a zasahuje se současně trvale do našeho práva na život (na zdraví). b) Porušení Čl. 6, odst. 1: Každý má právo na život. Porušení Čl. 11, odst. 1: Každý má právo vlastnit majetek. Vlastnické právo všech vlastníků má stejný zákonný obsah a ochranu. Porušení Čl. 11, odst. 3: Vlastnictví zavazuje. Nesmí být zneužito na újmu práv druhých anebo v rozporu se zákonem chráněnými obecnými zájmy. Jeho výkon nesmí poškozovat lidské zdraví, přírodu a životní prostředí nad míru stanovenou zákonem. Realizací daného záměru výstavby větrných elektráren za daných podmínek by došlo dále k porušení našeho práva na život, když by byl ohrožen dopady vlivu provozování daných elektráren, včetně možných námraz a přímého ohrožené zdraví. To je již dokázáno vědeckými studiemi. Vlastnické právo má mít stejnou ochranu; vlastnické právo vlastníků pozemků, na kterých má být prováděna procesně „protekční“ výstavba větrných elektráren, je preferováno před vlastnictvím vlastníků pozemků, na kterých je provedeno obydlí. Rovněž hrubě je porušován čl. 11, odst.3, když vlastnické právo vlastníků pozemků, na kterých chtějí investoři realizovat větrné elektrárny, je zneužíváno vůči vlastníkům druhých, tedy nám, a výkon vlastnického práva tím, že na pozemcích bude realizována větrná elektrárna, bude poškozovat lidské zdraví, přírodu a životní prostředí nad míru stanovenou zákonem. Výhrady, které byly vůči výstavbě větrných elektráren vzneseny, nikdo nevyvrátil, naopak, jsou v Evropě potvrzovány.	Změny č. 2 ÚRP, odst. 32). Pro výběr ploch akceleračních oblastí byla využita mapa citlivosti ptáků vůči VTE zpracovaná Českou společností ornitologickou; území s extrémním a vysokým kolizním rizikem do akceleračních oblastí zahrnuta nebyla. Pro každou akcelerační oblast bylo zpracováno biologické posouzení, jehož výsledky byly zapracovány do podmínek územních opatření (ochrana biotopů, biologický dozor, monitoring mortality ptáků, detekční systémy, selektivní odstávky). Nebyly identifikovány významné negativní vlivy, které by bránily vymezení akceleračních oblastí. Záměry v akceleračních oblastech podléhají posouzení vlivů dle § 11 ZOZE v rámci jednotného environmentálního stanoviska; EIA dle zákona č. 100/2001 Sb. se pro záměry ve vymezených akceleračních oblastech nebude opakovaně vyhotovovat v rámci stavebního řízení (§ 11 odst. 5 ZOZE). Konkrétní záměry se nadále povolují v souladu se stavebním zákonem za podmínek stanovených v územním opatření. Posouzení kumulativních vlivů na životní prostředí a veřejné zdraví proběhlo v rámci VVURÚ na úrovni koncepce, a to jak pro každou akcelerační oblast individuálně (karty AO, příloha č. 2 SEA), tak pro Změnu č. 2 ÚRP jako celek. Variantní řešení nejsou relevantním územně plánovacím nástrojem pro vymezování lokalit pro OZE. Ustanovení § 4 odst. 3 ZOZE a čl. 15c směrnice RED III sice upřednostňují brownfieldy a degradované plochy, avšak nevylučují vymezení akcelerační oblasti na jiných pozemcích; vymezení výhradně na degradovaných plochách nebylo s ohledem na prostorové nároky technologie větrných elektráren proveditelné. Zákon č. 334/1992 Sb., o ochraně ZPF, se na záměry v akceleračních oblastech vztahuje v plném rozsahu; vymezení AO v ÚRP nenahrazuje souhlas orgánu ochrany ZPF. Výsledky posouzení krajinného rázu v rámci VVURÚ vedly k zcela vypuštění 16 původně uvažovaných akceleračních oblastí a ke snížení limitu maximální výšky elektráren u 48 z 80 zbývajících oblastí pro VTE. Podmínky v územních opatřeních dále omezují barevné řešení doprovodných staveb a rozsah trvalých terénních úprav. Obavy z hluku a dopadů na zdraví obyvatel jsou řešeny povinností zpracovat ke každému záměru VTE hlukovou studii; zákonné hygienické limity musí záměry splnit v navazujícím stavebním řízení.

Poř. č.	Připomínkové místo	Číslo jednací	Článek	AO	Připomínka	Vyhodnocení
					c) Porušení Čl. 12, odst.1, věta první: Obydlí je nedotknutelné. Realizací daného záměru výstavby větrných elektráren za daných podmínek je hrubě narušováno naše právo na nedotknutelnost obydlí. Podoba a projevy provozu daných staveb de facto naše obydlí trvale, tj. navždy ničí. Navrhuje se: Celý návrh vymezení akceleračních oblastí z důvodu rozporu s ústavním pořádkem ČR (zejména Listinou základních práv a svobod) stáhnout z projednávání a vrátit k zásadnímu přepracování tak, aby byla plně zajištěna ochrana zdraví, vlastnických práv a nedotknutelnosti obydlí dotčených obyvatel. 3. Porušení práva na informace o životním prostředí Pořizovatel návrhu Změny č. 2 ÚRP a Vláda ČR porušili právo občanů ČR na úplné a pravdivé informace o stavu životního prostředí. Toto právo je garantováno zákonem č. 123/1998 Sb. a Aarhuskou úmluvou. Stát je povinen informovat veřejnost o všech aspektech strategických rozhodnutí, která zasahují do základních práv. Zamlčování negativních vlivů (včetně emisí záření, rizik pro IZS či faktické energetické bilance) v procesu přípravy akceleračních oblastí znemožňuje informovanou účast veřejnosti. Strategické rozhodnutí učiněné v informačním vakuu je z pohledu ústavního pořádku nepřezkoumatelné a nezákonné. Navrhuje se: Vzhledem k porušení povinnosti poskytnout veřejnosti úplné informace o dopadech záměru požadujeme návrh stáhnout z projednávání a vrátit k zásadnímu přepracování, a to do doby, než bude zpracována a zveřejněna transparentní a úplná analýza všech vlivů na životní prostředí a veřejné zdraví. 4. Procesně využíváme rovněž Občanského zákoníku č. č. 89/2012 Sb. § 1042: Vlastník se může domáhat ochrany proti každému, kdo neprávem do jeho vlastnického práva zasahuje nebo je ruší jinak než tím, že mu věc zadržuje. Realizaci těchto připomínek a veškerých dalších výhrad realizujeme své ústavně chráněné právo, a to s využití citovaného ustanovení občanského zákoníku, když realizaci danou stavbu bychom chápali jako výrazný, trvalý a neodstranitelný zásah a rušení našeho vlastnického práva, za současného vážného narušování našeho zdraví a kvality života, a to bez relevantních a jakkoli ospravedlnitelných důvodů s výjimkou zisku soukromých investorů. Navrhuje se: Vzhledem k tomu, že vymezení akceleračních oblastí představuje hrozbu neoprávněného a neodstranitelného zásahu do vlastnických práv obyvatel, požadujeme návrh stáhnout a vrátit k přepracování tak, aby nedocházelo k narušování vlastnického práva dle § 1042 občanského zákoníku, které je v daném případě upřednostňováno pouze ve prospěch zisku soukromých investorů na úkor zdraví a kvality života dotčených osob. 5. Rozpor se zákonem č. 500/2004 Sb., správní řád a) Porušení § 3 správního řádu (zásada materiální pravdy): Pořizovatel v rozporu s tímto ustanovením nezjistil skutkový stav tak, aby o něm nebyly důvodné pochybnosti. Návrh se opírá o paušální předpoklady bez hlubší vazby na specifika dotčených území, čímž dochází k zásadnímu zanedbání povinnosti správního orgánu vyjít ze spolehlivě zjištěného stavu. b) Porušení § 68 správního řádu (nedostatečné odůvodnění): Návrh je z hlediska zákona nepřezkoumatelný, neboť předložená dokumentace (včetně mapových podkladů a karet AO) vykazuje pouze administrativní vymezení ploch, nikoliv věcné odůvodnění jejich výběru v kontextu konkrétního území. Odůvodnění postrádá individuální úvahy správního orgánu, kterými se řídil při posuzování vhodnosti těchto ploch, a zcela v něm absentuje vypořádání s fakty, která jsou pro dané území podstatná (zejména střety s jinými veřejnými zájmy). Samotná existence mapy nebo technické karty nezakládá zákonné odůvodnění, pokud tato neobsahuje zdůvodnění „proč právě zde“ a „proč při zohlednění těchto konkrétních rizik“. Návrh se tak omezuje na deklaraci záměru, nikoliv na řádné správní odůvodnění jeho nezbytnosti a souladu s veřejnými zájmy v dané lokalitě. Navrhuje se: Vzhledem k tomu, že návrh v předložené podobě vykazuje zásadní vady v procesu zjišťování skutkového stavu a postrádá zákonné odůvodnění dle § 3 a § 68 správního řádu, požadujeme tento návrh stáhnout z projednávání a vrátit k zásadnímu přepracování. Předložená dokumentace musí být doplněna o individuální odůvodnění výběru každé akcelerační oblasti, které bude založeno na spolehlivě zjištěném stavu území a bude obsahovat řádné vypořádání všech identifikovaných střetů s ostatními veřejnými zájmy, aby bylo zajištěno, že rozhodnutí bude přezkoumatelné a v souladu se zákonem.	

Poř. č.	Připomínkové místo	Číslo jednací	Článek	AO	Připomínka	Vyhodnocení
					6. Rozpor se zákonem č. 100/2001 Sb. (SEA) Vyhodnocení SEA je neúplné a věcně nedostatečné, neboť zcela absentuje: - Hodnocení kumulativních vlivů: Projekty jsou posuzovány izolovaně, ignoruje se synergický negativní dopad na ekosystémy. - Variantní řešení: Chybí porovnání alternativ, což znemožňuje objektivní výběr nejšetrnějšího řešení. - Konkrétní dopady: Dokumentace postrádá analýzu reálných dopadů na specifické území, pracuje pouze s paušálními daty. Navrhuje se: Vzhledem k tomu, že předložené vyhodnocení vlivů na životní prostředí (SEA) je v přímém rozporu se zákonem č. 100/2001 Sb., neboť postrádá hodnocení kumulativních vlivů, variantní řešení i analýzu konkrétních dopadů na dotčená území, požadujeme návrh stáhnout z projednávání a vrátit k zásadnímu přepracování. Předložená dokumentace musí být kompletně přepracována tak, aby obsahovala řádné posouzení synergií mezi záměry, srovnání environmentálně šetrných alternativ a expertní analýzu specifických dopadů na všechny lokality, bez čehož je proces SEA nezákonný a věcně nepřezkoumatelný. 7. Rozpor se zákonem č. 114/1992 Sb., o ochraně přírody a krajiny Navržené vymezení akceleračních oblastí je v přímém rozporu se základními nástroji ochrany přírody a krajiny, neboť: - Ohrožení krajinného rázu (§ 12): Umístění průmyslových větrných celků do volné krajiny hrubě narušuje její charakter, estetickou hodnotu a přirozenou harmonii. Návrh zcela pomíjí hodnocení dopadů na horizonty a dominanty, což je v rozporu s požadavkem na zachování krajinného rázu. - Narušení ekologické stability území: Akcelerační oblasti fakticky fragmentují krajinu. Instalace masivních staveb a související infrastruktury znemožňuje zachování funkčních ekologických vazeb, což vede k postupné degradaci stability celých ekosystémů. - Zásah do biotopů a migračních tras: Vymezení oblastí nerespektuje biodiverzitu daného území. Chybí posouzení přímého ohrožení lokálních biotopů a zejména blokace migračních koridorů volně žijících živočichů, což je v přímém rozporu s povinností státu chránit přírodní dědictví. Navrhuje se: Vzhledem k tomu, že vymezení akceleračních oblastí je v přímém rozporu se zákonem č. 114/1992 Sb., o ochraně přírody a krajiny, neboť závažně narušuje krajinný ráz, fragmentuje ekosystémy a negativně zasahuje do migračních tras, požadujeme návrh stáhnout z projednávání a vrátit k zásadnímu přepracování. Předložená dokumentace musí být doplněna o komplexní hodnocení vlivu na krajinný ráz, analýzu ekologické stability území a odbornou studii migračních koridorů, přičemž požadujeme vyřazení všech ploch, které by způsobily nevratnou degradaci přírodních hodnot a biologické rozmanitosti dotčených lokalit. 8. Rozpor se stavebním zákonem (zákon č. 283/2021 Sb.) Vymezení akceleračních oblastí v navrženém rozsahu je v přímém rozporu se základními cíli a úkoly územního plánování: - Ochrana hodnot území (§ 18 a § 19): Návrh zcela pomíjí povinnost chránit a rozvíjet přírodní, civilizační a kulturní hodnoty území. Místo jejich ochrany předkládá pořizovatel plošnou industrializaci volné krajiny, která tyto hodnoty nevratně poškozuje, aniž by byla doložena jejich náležitá analýza a ochrana. - Požadavek na udržitelný rozvoj: Strategie územního plánování vyžaduje vyvážený vztah mezi podmínkami pro hospodářské činnosti a ochranou životního prostředí. Předložený návrh tento princip rovnováhy porušuje; jednostranně upřednostňuje průmyslový zájem na výstavbě VTE před udržitelným využitím krajiny, což je v přímém rozporu s účelem stavebního zákona.	

Poř. č.	Připomínkové místo	Číslo jednací	Článek	AO	Připomínka	Vyhodnocení
					Navrhuje se: Vzhledem k tomu, že návrh vymezení akceleračních oblastí je v přímém rozporu se základními cíli a úkoly územního plánování dle zákona č. 283/2021 Sb., zejména v oblasti ochrany přírodních a kulturních hodnot území a principů udržitelného rozvoje, požadujeme návrh stáhnout z projednávání a vrátit k zásadnímu přepracování. Předložená dokumentace musí být v souladu s požadavky stavebního zákona doplněna o podrobnou analýzu hodnot dotčeného území a musí prokázat dodržení principu rovnováhy mezi hospodářským rozvojem a ochranou životního prostředí, neboť současná plošná industrializace volné krajiny tyto zákonné požadavky prokazatelně nenaplňuje. 9. Nepřípustná subordinace zákona a směrnic EU pod podzákonné předpisy Argumentace zpracovatele, která obhajuje zábory zemědělské půdy (včetně třídy III. a nižší) odkazem na podzákonné předpisy (vyhlášky), je právně nepřípustná. Vyhláška je právní silou podřízena zákonům ČR a přímo aplikovatelným předpisům práva EU (včetně směrnice RED III). Obhajoba devastace zemědělského půdního fondu odkazem na vyhlášku ignoruje nadřazené cíle EU v oblasti uvážlivého využívání zdrojů (čl. 191 SFEU) a strategické potřeby potravinové bezpečnosti. Podzákonný předpis nemůže suspendovat povinnost státu jednat v souladu se smyslem směrnice RED III, která prioritizuje využití zastavěných ploch před zábory zemědělské půdy. Argumentace vyhláškou je v tomto kontextu právně irelevantní a neomlouvá faktickou nečinnost při preferenci brownfieldů. Navrhuje se: Vzhledem k tomu, že argumentace zpracovatele založená na podzákonných právních předpisech je v přímém rozporu s hierarchií právních norem a ignoruje nadřazené cíle EU v oblasti potravinové bezpečnosti a udržitelného využívání zdrojů (čl. 191 SFEU), požadujeme návrh stáhnout z projednávání a vrátit k zásadnímu přepracování. Předložená dokumentace musí být uvedena do souladu se směrnicí RED III, a to zejména v otázce prioritního využívání zastavěných ploch a brownfieldů před zábory zemědělského půdního fondu, neboť odkaz na vyhlášku nemůže suspendovat zákonnou povinnost státu jednat v souladu se strategickými cíli potravinové soběstačnosti a ochrany půdy. V. Právní rozpor záměru s legislativou a prioritami EU Vymezení akceleračních oblastí v návrhu Změny č. 2 ÚRP je v přímém rozporu s primárním i sekundárním právem Evropské unie: 1. Rozpor s Listinou základních práv EU (čl. 52 a 53) Aplikace směrnice (EU) 2023/2413 v předloženém návrhu není v souladu s čl. 53 Listiny základních práv EU, který zakazuje oslabení úrovně ochrany základních práv. Vynucování výstavby VTE na úkor vlastnických práv a zdraví občanů narušuje tuto garanci. Orgány EU při přijetí směrnice nerespektovaly čl. 52 odst. 2 Listiny, neboť zvolené omezení práv občanů ČR není v rovnováze s cílem obecného zájmu Unie, pokud vede k devastaci lokálních ekosystémů. Právní rozpory s legislativou a prioritami EU Navrhuje se: Vzhledem k tomu, že návrh vymezení akceleračních oblastí nerespektuje zákaz oslabení úrovně ochrany základních práv dle čl. 53 Listiny základních práv EU a postrádá nezbytnou proporcionalitu mezi cílem obecného zájmu Unie a devastací lokálních ekosystémů dle čl. 52 odst. 2 téže Listiny, požadujeme návrh stáhnout z projednávání a vrátit k zásadnímu přepracování. Předložená dokumentace musí být v souladu s unijním právem přepracována tak, aby bylo zaručeno, že implementace směrnice (EU) 2023/2413 nepovede k nepřiměřenému omezení ústavně zaručených práv občanů ČR na vlastnictví a zdraví, a to při současném zajištění ochrany ekosystémů, což je v nyní předložené podobě zcela opomíjeno. 2. Rozpor návrhu se směrnicí RED III (2023/2413) Předložený návrh Změny č. 2 ÚRP nerespektuje základní principy směrnice RED III, která prioritizuje výstavbu obnovitelných zdrojů v lokalitách s minimálním dopadem na životní prostředí a krajinu. ▪	

Poř. č.	Připomínkové místo	Číslo jednací	Článek	AO	Připomínka	Vyhodnocení
					Absence prioritizace zastavěných ploch a brownfieldů: Pořizovatel nikde nedoložil, že by při výběru akceleračních oblastí (AO) postupoval v souladu s hierarchií „střechy – brownfieldy – technicky narušená území – volná krajina“. Namísto přednostního využití již urbanizovaných či degradovaných ploch návrh směřuje k industrializaci doposud nezastavěné volné krajiny. ▪ Rozpor s principem minimalizace dopadů: Směrnice RED III ukládá členským státům povinnost minimalizovat environmentální dopady. Vymezení AO plošně do volné krajiny je v přímém rozporu s tímto principem, neboť volba lokalit postrádá jakoukoli analýzu alternativ, která by zohlednila šetrnější možnosti využití území. Navrhuje se: Vzhledem k tomu, že předložený návrh Změny č. 2 ÚRP je v přímém rozporu se základními principy směrnice RED III (2023/2413), zejména s požadavkem na prioritizaci zastavěných ploch, brownfieldů a technicky narušených území před volnou krajinou, požadujeme návrh stáhnout z projednávání a vrátit k zásadnímu přepracování. Předložená dokumentace musí být doplněna o transparentní analýzu alternativ, která prokáže, že byly v souladu se směrnicí RED III vyčerpány možnosti výstavby na urbanizovaných či degradovaných plochách, a že vymezení akceleračních oblastí do volné krajiny proběhlo při striktním dodržení principu minimalizace environmentálních dopadů. 3. Rozpor se Směrnicí o ptácích (2009/147/ES) a Směrnicí o stanovištích (92/43/EHS) Předložený návrh Změny č. 2 ÚRP a vyhodnocení SEA jsou v přímém rozporu s požadavky evropského práva na ochranu biodiverzity: ▪ Absence vyloučení významného vlivu: Podle unijní judikatury je pořizovatel povinen spolehlivě vyloučit významný negativní vliv na předměty ochrany lokalit soustavy Natura 2000 a na chráněné druhy. Předložená dokumentace však tento vliv nevylučuje, pouze jej bagatelizuje bez opory v objektivních datech. ▪ Nedostatečné biologické podklady: Dokumentace postrádá relevantní biologické průzkumy v dostatečném rozsahu a kvalitě (viz např. nedostatečný ornitologický monitoring). Bez aktuálních a vědecky podložených dat o výskytu a migračních trasách chráněných druhů nelze objektivně posoudit dopady, což je v rozporu se základním principem předběžné opatrnosti. ▪ Ohrožení chráněných druhů: Vzhledem k neúplnosti podkladů nelze garantovat, že nedojde k nevratnému narušení biotopů a populací druhů chráněných podle výše uvedených směrnic. Pořizovatel tím fakticky rezignuje na povinnost zajistit příznivý stav ochrany dotčených druhů. Navrhuje se: Vzhledem k tomu, že předložené biologické podklady jsou zpracovány pouze za období 3 měsíců, což je z hlediska hodnocení vlivů na biodiverzitu a migrační trasy zcela irelevantní a nedostatečné, požadujeme návrh stáhnout z projednávání a vrátit k zásadnímu přepracování. Předložená dokumentace musí být doplněna o biologické průzkumy a ornitologický monitoring pokrývající celý roční cyklus (všechna relevantní fenologická období), neboť pouze taková data mohou zaručit spolehlivé vyloučení významných negativních vlivů v souladu s evropskou legislativou a principem předběžné opatrnosti. 4. Rozpor se Směrnicí EIA (2011/92/EU) Proces pořizování návrhu Změny č. 2 ÚRP v části akceleračních oblastí vykazuje zásadní pochybení ve vztahu k unijním standardům posuzování vlivů na životní prostředí: ▪ Nedostatečné zapojení veřejnosti: Proces projednávání návrhu fakticky znemožňuje efektivní participaci veřejnosti. Absence včasných, srozumitelných a konkrétních podkladů pro jednotlivé dotčené lokality zbavuje dotčené subjekty možnosti uplatnit svá práva v souladu s Aarhuskou úmluvou a směrnicí EIA, která vyžaduje „včasné a účinné“ informování a zapojení veřejnosti. ▪	

Poř. č.	Připomínkové místo	Číslo jednací	Článek	AO	Připomínka	Vyhodnocení
					Nedostatečné vyhodnocení vlivů: Dokumentace rezignuje na věcnou hloubku posouzení vlivů. Pouhý formální procesní úkon nenahrazuje věcnou analýzu, kterou směrnice EIA vyžaduje jako nezbytný podklad pro rozhodování. Dokumentace neobsahuje reálná data o dopadech na ekosystémy, krajinný ráz ani zdraví obyvatel, čímž se stává pro účely posouzení vlivů na životní prostředí nepoužitelnou. Navrhuje se: Vzhledem k tomu, že proces pořizování návrhu Změny č. 2 ÚRP v části akceleračních oblastí je v přímém rozporu se Směrnicí EIA (2011/92/EU) a Aarhuskou úmluvou, zejména kvůli znemožnění efektivní participace veřejnosti a absenci věcné hloubky hodnocení dopadů na ekosystémy, krajinný ráz a zdraví obyvatel, požadujeme návrh stáhnout z projednávání a vrátit k zásadnímu přepracování. Předložená dokumentace musí být doplněna o reálná data a věcné analýzy vlivů, které budou veřejnosti včas a srozumitelně zpřístupněny tak, aby byla naplněna práva dotčených subjektů na informovanou a účinnou účast v procesu, bez čehož je návrh procesně i věcně vadný a nezákonný. 5. Rozpor s principem předběžné opatrnosti (čl. 191 SFEU) Předložený návrh Změny č. 2 ÚRP a podkladové vyhodnocení SEA jsou v přímém rozporu se základními principy environmentální politiky EU, jak jsou definovány v čl. 191 SFEU: a) Povinnost prevence a opatrnosti: Vzhledem k rozsahu navrhované industrializace volné krajiny existuje vysoká míra nejistoty ohledně dlouhodobých vlivů na ekosystémy, hydrologické poměry a lidské zdraví (např. vliv infrazvuku či kumulativní kontaminace PFAS). Pořizovatel v rozporu s principem předběžné opatrnosti neprokázal, že záměr nezpůsobí nevratné škody na životním prostředí. b) Ochrana environmentálních cílů: Návrh nerespektuje ústavní a unijní cíle, kterými jsou: ▪ zachování a zlepšování kvality životního prostředí (místo toho je navržena plošná degradace), ▪ ochrana lidského zdraví (vzhledem k absenci analýzy zdravotních rizik), ▪ uvážlivé a racionální využívání přírodních zdrojů (návrh naopak preferuje neuvážený zábor nezastavěného území před využitím již narušených ploch). Navrhuje se: Vzhledem k tomu, že předložený návrh Změny č. 2 ÚRP a vyhodnocení SEA jsou v přímém rozporu s principem předběžné opatrnosti dle čl. 191 SFEU, neboť zcela ignorují nejistoty ohledně dlouhodobých vlivů na zdraví a ekosystémy a namísto prevence škod fakticky umožňují nevratnou degradaci přírodních hodnot, požadujeme návrh stáhnout z projednávání a vrátit k zásadnímu přepracování. Předložená dokumentace musí být v souladu s unijními cíli ochrany životního prostředí doplněna o důkladnou analýzu zdravotních a environmentálních rizik, přičemž požadujeme, aby byla prokázána šetrnost a racionalita navrženého řešení, a to při prioritním vyloučení všech záměrů, u nichž nelze s jistotou vyloučit nevratné poškození životního prostředí a zdraví obyvatel. 6. Rozpor s Evropskou úmluvou o krajině (ETS No. 176) Návrh Změny č. 2 ÚRP je v přímém rozporu se závazky ČR vyplývajícími z Evropské úmluvy o krajině, která definuje krajinu jako základní složku životního prostředí obyvatel a prostor jejich identity: ▪ Nedostatečná ochrana krajinného rázu: Úmluva ukládá státu povinnost integrovat ochranu krajiny do všech politik, které mají přímý či nepřímý vliv na její vzhled. Předložený návrh však nerespektuje charakter a hodnoty dotčených území a přistupuje k nim jako k „prázdným plochám“ pro průmyslovou výstavbu, čímž popírá princip ochrany krajiny jako přírodního a kulturního dědictví. ▪ Ignorování charakteru území: Pořizovatel zcela pomíjí regionální a lokální specifika. Vymezení akceleračních oblastí je založeno na paušálních technických kritériích, nikoliv na hloubkovém posouzení krajinného rázu, což je v přímém rozporu s požadavkem Úmluvy na zohlednění vnímání krajiny obyvatelstvem.	

Poř. č.	Připomínkové místo	Číslo jednací	Článek	AO	Připomínka	Vyhodnocení
					▪ Odepření účasti veřejnosti: Úmluva klade zásadní důraz na participaci veřejnosti v rozhodovacích procesech o zásazích do krajiny. Současný proces projednávání, charakterizovaný absencí konkrétních podkladů, znemožňuje občanům a spolkům smysluplnou a včasnou účast na rozhodování o jejich životním prostředí, což je porušením ducha i litery této mezinárodní smlouvy. Navrhuje se: Vzhledem k tomu, že návrh Změny č. 2 ÚRP je v přímém rozporu s Evropskou úmluvou o krajině (ETS No. 176), neboť nerespektuje krajinu jako součást kulturního dědictví, ignoruje její lokální specifika a znemožňuje smysluplnou participaci veřejnosti, požadujeme návrh stáhnout z projednávání a vrátit k zásadnímu přepracování. Předložená dokumentace musí být koncipována tak, aby ochrana krajinného rázu byla plně integrována do procesu plánování, a to na základě hloubkového posouzení hodnot území a v souladu s právem občanů na aktivní účast při rozhodování o podobě a identitě krajiny, v níž žijí. 7. Aarhuská úmluva (Convention on Access to Information, Public Participation in Decision-making and Access to Justice in Environmental Matters), 1998 Proces pořízení Změny č. 2 ÚRP v části akceleračních oblastí (AO) vykazuje závažné nedostatky ve vztahu k právům veřejnosti zakotveným v Aarhuské úmluvě: ▪ Omezení práva na informace: Pořizovatel neposkytl veřejnosti včasné, úplné a srozumitelné podklady potřebné pro kvalifikované posouzení záměru. Předložená dokumentace je příliš obecná a postrádá detailní data pro konkrétní dotčená území, čímž fakticky znemožňuje veřejnosti seznámit se s reálnými dopady záměru. ▪ Omezení účasti veřejnosti: Účast veřejnosti je omezena na formální procesní krok bez reálné možnosti ovlivnit podobu návrhu. Vzhledem k absenci konkrétních podkladů a nedostatečnému odůvodnění dochází k vyprázdnění participativního procesu, což je v přímém rozporu se smyslem úmluvy o „účinném“ zapojení veřejnosti do rozhodování. ▪ Omezení přístupu k právní ochraně: Nepřezkoumatelnost a nekonkrétnost návrhu v kombinaci s jeho paušálním vymezením fakticky ztěžuje dotčené veřejnosti uplatnění práva na účinnou právní ochranu. Pokud stát rozhoduje bez objektivních podkladů, brání tím občanům efektivně napadnout takové rozhodnutí u nezávislých orgánů. Navrhuje se: Vzhledem k tomu, že proces pořízení Změny č. 2 ÚRP v části akceleračních oblastí je v přímém rozporu s Aarhuskou úmluvou, zejména v důsledku faktického znemožnění práva na informace, omezení účasti veřejnosti na formální úroveň a ztížení přístupu k právní ochraně, požadujeme návrh stáhnout z projednávání a vrátit k zásadnímu přepracování. Předložená dokumentace musí být v souladu se zásadami Úmluvy doplněna o detailní a srozumitelné podklady pro každou konkrétní lokalitu tak, aby byla veřejnosti zaručena včasná a účinná možnost seznámit se s reálnými dopady záměru a efektivně uplatnit svá práva v rozhodovacím procesu. 8. Ohrožení potravinové bezpečnosti a porušení principů zemědělské politiky Záměr záboru zemědělské půdy pro energetické účely je v přímém rozporu se základními strategickými cíli EU v oblasti zemědělství. Zemědělská půda je nenahraditelným výrobním prostředkem pro zajištění potravinové bezpečnosti, což je jeden z klíčových pilířů bezpečnosti Unie. • Rozpor se strategií „Od zemědělce ke spotřebiteli“ (Farm to Fork): Tato strategie EU (COM(2020) 381) klade důraz na odolné a udržitelné potravinové systémy. Likvidace produkční půdy pro účely výstavby VTE a FVE přímo podkopává cíle této strategie, snižuje strategickou autonomii členského státu v zásobování obyvatel základními potravinami a je v rozporu se zákonem č. 334/1992 Sb., o ochraně zemědělského půdního fondu. •	

Poř. č.	Připomínkové místo	Číslo jednací	Článek	AO	Připomínka	Vyhodnocení
					Rozpor se Společnou zemědělskou politikou (SZP) 2023–2027: Strategické plány v rámci SZP mají za cíl podporovat životaschopnost zemědělských farem. Plošný zábor půdy pro energetické projekty znemožňuje řádné hospodaření a likviduje dlouhodobé investice zemědělců, které jsou dotovány právě za účelem produkce potravin, čímž dochází k maření veřejných prostředků. • Porušení principu subsidiarity a ochrany národního bohatství: Stát má zákonnou povinnost nakládat s půdním fondem tak, aby nedocházelo k jeho nevratné degradaci. Upřednostnění energetických projektů před zemědělskou produkcí bez doložení analýzy dopadů na potravinovou soběstačnost a bez respektování hierarchie lokalit je projevem svévole v rámci územního plánování. Navrhuje se: Vzhledem k tomu, že plošný zábor zemědělské půdy pro energetické účely je v přímém rozporu se strategií „Od zemědělce ke spotřebiteli“ (Farm to Fork), cíli Společné zemědělské politiky (SZP) a zákonem č. 334/1992 Sb., o ochraně zemědělského půdního fondu, požadujeme návrh stáhnout z projednávání a vrátit k zásadnímu přepracování. Předložená dokumentace musí obsahovat expertní analýzu dopadů na potravinovou bezpečnost a soběstačnost ČR, která věcně zdůvodní, proč je v konkrétních případech upřednostněna energetická industrializace zemědělské půdy před její produkční funkcí, a to při striktním dodržení zákonné hierarchie využívání území, která prioritizuje brownfieldy a plochy s minimální zemědělskou hodnotou. VI. Procesní vady, podjatost a netransparentnost návrhu 1. Neúplnost zveřejněné dokumentace Publikované informace k návrhu Změny č. 2 ÚRP, poskytnuté Ministerstvem pro místní rozvoj včetně všech příloh, nejsou úplné. Zpracovatel návrhu, Ústav územního rozvoje se sídlem v Brně, soustředil širší okruh dokumentů, než které byly zveřejněny. Navrhuje se: Vzhledem k tomu, že zveřejněná dokumentace k návrhu Změny č. 2 ÚRP je neúplná a neobsahuje veškeré podklady, které má zpracovatel (Ústav územního rozvoje) k dispozici, požadujeme návrh stáhnout z projednávání a vrátit k zásadnímu přepracování. Současně požadujeme, aby byla okamžitě zpřístupněna kompletní dokumentace v plném rozsahu, tak aby bylo zajištěno právo veřejnosti na přístup k informacím v souladu se zákonem č. 123/1998 Sb. a Aarhuskou úmluvou, neboť bez zveřejnění celého souboru podkladů nelze proces považovat za transparentní, přezkoumatelný ani zákonný. 2. Absence pověření úředních osob Z předložené informace Ústavu územního rozvoje vyplývá, že neexistují dokumenty o pověření úředních osob k činnostem na přípravě návrhu Změny č. 2 ÚRP. Nelze tudíž vyloučit, že návrh vypracovaly neúřední osoby bez oprávnění a vyjmenované úřední osoby pouze formálně zaštítily práci jiných soukromých osob svými podpisy. Navrhuje se: Vzhledem k tomu, že v dokumentaci zcela absentují doklady o pověření úředních osob k přípravě návrhu Změny č. 2 ÚRP, vyvstává důvodná pochybnost o procesní legitimitě celého procesu a o tom, zda návrh nevypracovaly neoprávněné soukromé osoby, což by představovalo nepřípustnou privatizaci výkonu státní správy. Požadujeme proto, aby pořizovatel bezodkladně předložil zákonné pověření všech osob podílejících se na přípravě dokumentace. V případě, že takové pověření v zákonem stanovené formě neexistuje, je návrh procesně vadný a musí být jako celek stažen z projednávání, neboť dokumenty vypracované neoprávněnými osobami nemohou sloužit jako podklad pro územně-plánovací činnost státu. 3. Připomínka k absenci zadání a rozporu s usnesením vlády V dokumentaci zveřejněné Ministerstvem pro místní rozvoj k návrhu Změny č. 2 ÚRP chybí zadání, podle kterého byl tento návrh připravován. Z předložených materiálů je zřejmé, že zpracovatel nepostupoval podle zadání Vlády ČR, které toto zadání stanovila usnesením č. 811 ze dne 22. 10. 2025.	

Poř. č.	Připomínkové místo	Číslo jednací	Článek	AO	Připomínka	Vyhodnocení
					Navrhuje se: Vzhledem k tomu, že v dokumentaci k návrhu Změny č. 2 ÚRP zcela absentuje zadání, podle něhož byl návrh připravován, a předložené materiály jsou v přímém rozporu se zadáním stanoveným usnesením vlády ČR č. 811 ze dne 22. 10. 2025, požadujeme návrh stáhnout z projednávání a vrátit k zásadnímu přepracování. Celý proces pořízení návrhu je v této podobě nezákonný a nelegitimní, neboť zpracovatel nerespektoval závazné zadání vlády. Požadujeme, aby byl návrh neprodleně uveden do plného souladu s citovaným usnesením vlády a aby bylo zadání, včetně vysvětlení odchylek od něj, předloženo k veřejné kontrole, bez čehož nelze o návrhu dále rozhodovat. 4. Podjatost a selhání ředitele Ústavu územního rozvoje Uplatňujeme připomínku k podjatosti , ředitele Ústavu územního rozvoje. Zneužil svou pravomoc tím, že nevedl proces tvorby Změny č. 2 ÚRP v souladu s legislativou a povinnostmi státní správy. Na veřejném projednání na dotaz ohledně prioritizace ploch (odstavená elektrárna) uvedl, že s těmito plochami má společnost ČEZ jiné plány, což zakládá důvodné podezření na vedení územního plánování v zájmu soukromého subjektu na úkor veřejného zájmu. Navrhuje se: Vzhledem k závažným indiciím o systémové podjatosti a střetu zájmů uplatňuje spolek připomínku k postupu . Veřejně deklarovaný postup, kdy je příprava územně-plánovací dokumentace státu podřizována komerčním záměrům společnosti ČEZ na úkor veřejného zájmu a zákonných principů územního plánování, je v přímém rozporu s principem nestranného výkonu státní správy. Požadujeme, aby byla tato připomínka řádně prošetřena, aby byly všechny úkony Ing. Kotrly v rámci tohoto procesu přezkoumány z hlediska zákonnosti a aby byla přijata opatření k zajištění objektivity celého procesu. Vzhledem k narušení důvěry v zákonnost a transparentnost procesu požadujeme stažení návrhu z projednávání, jeho vrácení k přepracování pod nezávislým vedením a následné podrobné informování veřejnosti o způsobu, jakým byla tato situace prošetřena, vyřešena a jaká konkrétní nápravná opatření byla přijata k narovnání procesní zákonnosti. VII. Věcné a odborné připomínky k dokumentaci SEA a návrhu Změny č. 2 ÚRP 1. Věcná nesprávnost dat o vlivu životního prostředí na veřejné zdraví Předložené „Vyhodnocení vlivů návrhu Změny č. 2 ÚRP na udržitelný rozvoj území (SEA)“ uvádí na straně 91, že faktory životního a pracovního prostředí ovlivňují veřejné zdraví cca z 15 %. Tento údaj je věcně nesprávný a v přímém rozporu s oficiálními daty Státního zdravotního ústavu, který uvádí míru tohoto vlivu ve výši cca 20 %. Použití podhodnocených dat zásadně zkresluje závěry SEA o vlivech na veřejné zdraví a zneplatňuje tak odbornou úroveň celého hodnocení. Navrhuje se: Vzhledem k použití věcně nesprávných a podhodnocených dat v „Vyhodnocení vlivů návrhu Změny č. 2 ÚRP na udržitelný rozvoj území (SEA)“ uplatňuje spolek připomínku k hrubé odborné pochybení. Upozorňujeme, že tvrzení na straně 91 o 15% vlivu faktorů prostředí na veřejné zdraví je v přímém rozporu s oficiálními daty Státního zdravotního ústavu (SZÚ), který tento vliv stanovuje na cca 20 %. Použití zkreslených dat zásadně znehodnocuje závěry celého vyhodnocení SEA. Požadujeme, aby byla tato připomínka řádně prošetřena, aby bylo vyhodnocení SEA přepracováno na základě validních dat odpovídajících aktuálním poznatkům SZÚ a aby byla přijata opatření k zamezení takového zkreslování v budoucích výstupech. Vzhledem k zásadnímu dopadu na kvalitu dokumentace požadujeme stažení návrhu z projednávání, jeho vrácení k přepracování a následné podrobné informování veřejnosti o tom, jakým způsobem byla tato metodická chyba napravena a jaká opatření byla přijata k zajištění odborné správnosti budoucích podkladů. 2. Absence hodnocení komplexních aspektů hluku V předložené dokumentaci k Změně č. 2 ÚRP (v části „Sídla – obyvatelstvo, hluk a veřejné zdraví“) shledáváme zásadní nedostatky v posouzení vlivu hluku na lidské zdraví a životní prostředí: ▪ Povrchní metodika hodnocení: Dokumentace při hodnocení hluku zcela rezignuje na základní odborná hlediska, jako jsou frekvenční charakteristika (výška zvuku), časový průběh hlukové události a její trvání.	

Poř. č.	Připomínkové místo	Číslo jednací	Článek	AO	Připomínka	Vyhodnocení
					Hodnocení se omezuje na statickou hladinu hluku (dB(A)), což je pro komplexní posouzení negativních vlivů (zejména u větrných turbín) nedostatečné a věcně nesprávné. ▪ Absence hodnocení kumulativních vlivů: Dokumentace zcela opomíjí posouzení kumulativní hlukové zátěže. V návrhu chybí vyhodnocení, jak se provoz větrných elektráren sčítá se stávající hlukovou zátěží v daném území. Bez analýzy celkového hlukového pozadí a jeho interakce s novými zdroji je hodnocení vlivů na veřejné zdraví neúplné a nezpůsobilé pro řádné rozhodování. ▪ Nedostatečná reflexe infrazvuku a nízkofrekvenčního hluku: Dokumentace zcela absentuje v oblasti vlivů hluku neslyšitelného lidským uchem (infrazvuk 1–20 Hz). Tento hluk je však vnímán ostatními složkami životního prostředí – živočichy i rostlinami – a má prokazatelné fyziologické dopady. Nedostatečné zohlednění této složky, zejména při vědomí, že větrné turbíny jsou významným zdrojem pulzního infrazvuku s dlouhým dosahem, je v rozporu se základní povinností chránit veřejné zdraví a udržitelný rozvoj tohoto území. Navrhuje se: Dokumentace rezignuje na komplexní aspekty hluku (frekvenční charakteristika, časový průběh), omezuje se na statickou hladinu hluku a zcela opomíjí kumulativní vlivy i vlivy nízkofrekvenčního hluku a infrazvuku. Vzhledem k existenci odborných studií poukazujících na možná rizika těchto hlukových složek a v souladu s principem předběžné opatrnosti požadujeme, aby byla tato připomínka řádně prošetřena. Dokumentace musí být doplněna o analýzu zohledňující současné vědecké poznatky v oblasti vlivu nízkofrekvenčního hluku na organismy. Vzhledem k závažnosti těchto nedostatků požadujeme stažení návrhu z projednávání, jeho vrácení k zásadnímu přepracování a následné podrobné informování veřejnosti o tom, jak byla tato metodická pochybení napravena a jakým způsobem byl v rámci nového hodnocení aplikován princip předběžné opatrnosti ve vztahu k ochraně veřejného zdraví. 3. Věcná nepřezkoumatelnost dokumentace z hlediska vlivů na životní prostředí a udržitelnost území Na veřejném projednání bylo zástupkyní pořizovatele (p. Kabelkovou) potvrzeno, že proces SEA byl proveden mimořádně detailně, aby plnohodnotně nahradil absenci individuálních EIA u jednotlivých záměrů. Předložená dokumentace však tento deklarovaný standard nenaplňuje a je v přímém rozporu se závaznými metodikami. Předložený návrh Změny č. 2 ÚRP je věcně nepřezkoumatelný a procesně vadný, neboť zcela rezignuje na komplexní posouzení vlivů na životní prostředí, jak je definováno zákonem č. 17/1992 Sb., a ignoruje závazné metodické standardy. a) Absence systémového posouzení vlivů (v rozporu se zákonem č. 17/1992 Sb.): Předložený návrh Změny č. 2 ÚRP ignoruje § 2 zákona č. 17/1992 Sb., neboť se omezuje na parciální technické parametry a zcela opomíjí životní prostředí jako funkční celek. Pořizovatel neposoudil vlivy na přirozené podmínky existence organismů a člověka, tok energie ani výměnu látek. Zcela chybí analýza ekologické stability území – nebylo doloženo, zda zásah nevyvolá kolaps ekosystému a zda území unese takto masivní průmyslové zatížení bez nevratné degradace. Vymezení akceleračních oblastí v dosud funkční krajině je v přímém rozporu s principem trvale udržitelného rozvoje, neboť namísto ochrany přírody navrhuje její průmyslovou přeměnu, čímž degraduje kvalitu životního prostředí pro současné i budoucí generace. Vzhledem k vědecky podloženým studiím spojujícím pulzní infrazvuk a nízkofrekvenční hluk s chronickými onemocněními (závažné kardiovaskulární potíže včetně hypertenze a srdečních arytmií, úzkostné stavy, chronická únava a poruchy spánku), jakož i vzhledem k prokázané toxicitě „věčných chemikálií“ (PFAS) uvolňovaných při abrazi listů (LEE), je dokumentace z hlediska ochrany veřejného zdraví nedostatečná. b) Metodická pochybení a bezpečnostní rizika: ▪	

Poř. č.	Připomínkové místo	Číslo jednací	Článek	AO	Připomínka	Vyhodnocení
					Biologický monitoring: Ornitologický monitoring trval pouze 3 měsíce, což je v přímém rozporu s metodikou MŽP (požadováno min. 12 měsíců). https://www.birdlife.cz/wp-content/uploads/2018/06/MetodikaVE.pdf ▪ Bezpečnostní limity (letectví): Návrh vymezuje oblasti (např. AOV44, AOV38 – SLZ Brťov-Jeneč) v přímém rozporu s leteckými předpisy a limity překážek, což činí vymezení těchto ploch právně neproveditelným. ▪ Hydrogeologické limity: Návrh zcela pomíjí vliv hlubinného založení tisíců tun těžkých konstrukcí na hydrogeologické poměry. Absence analýzy vlivu na hladinu a kvalitu spodních vod, jakož i na místní odvodňovací systémy, je u takto masivních staveb nepřípustným pochybením, které může vést k narušení horizontů a trvalé kontaminaci vodních zdrojů v lokalitě. Navrhuje se: Předložená dokumentace je v přímém rozporu se zákonem č. 17/1992 Sb., nerespektuje závazné metodické pokyny MŽP (zejména v oblasti ornitologického monitoringu), ignoruje rizika spojená s emisemi škodlivých látek (PFAS) a zcela pomíjí hydrogeologické dopady a bezpečnostní letecké předpisy. Požadujeme, aby byla tato připomínka řádně prošetřena, aby byla celá dokumentace SEA doplněna o chybějící systémové analýzy a hydrogeologické studie, a aby byl ornitologický monitoring opakován v souladu s metodikou MŽP v rozsahu minimálně 12 měsíců. Vzhledem k závažnosti pochybení a ohrožení udržitelnosti území požadujeme stažení návrhu z projednávání, jeho vrácení k zásadnímu přepracování a následné podrobné informování veřejnosti o tom, jak byla tato pochybení napravena, jakým způsobem byla provedena náprava v souladu s principem trvale udržitelného rozvoje a jaká konkrétní opatření byla přijata k zajištění bezpečnosti a ochrany životního prostředí. 4. Neúplnost hodnocení environmentálních dopadů – absence analýzy emisí mikročástic a perzistentních látek (PFAS) V dokumentaci k Změně č. 2 ÚRP zcela absentuje posouzení vlivu abraze materiálu listů větrných turbín (Leading Edge Erosion – LEE) na životní prostředí a zemědělský půdní fond: ▪ Emise toxických mikro- a nanočástic: Provoz turbín je spojen s postupným mechanickým obrušováním listů (vlivem deště, prachu a vysoké obvodové rychlosti). Z větrné elektrárny se tímto procesem uvolňují kilogramy mikro- a nanočástic epoxidových pryskyřic, uhlíkových vláken a zejména perfluorovaných a polyfluorovaných látek (PFAS). ▪ Perzistence a kumulace v potravním řetězci: Látky ze skupiny PFAS jsou vědeckou obcí označovány jako „věčné chemikálie“ pro svou extrémní odolnost vůči rozkladu. Jejich spad do okolní půdy, povrchových vod a následná bioakumulace v půdních organismech, rostlinách a hospodářských zvířatech představuje nezvratné znehodnocení zemědělské půdy. Vzhledem k jejich imunotoxickému působení a vlivu na hormonální systém představuje jejich plošný rozptyl v blízkosti sídel a zemědělské krajiny vážné riziko pro veřejné zdraví. Navrhuje se: Dokumentace zcela ignoruje emise mikroplastů a látek PFAS, které prokazatelně kontaminují půdu, vody a potravní řetězec. Požadujeme doplnění odborné studie těchto dopadů, stažení návrhu, jeho přepracování a informování veřejnosti o opatřeních k ochraně zemědělského půdního fondu a veřejného zdraví před těmito perzistentními látkami. 5. Ohrožení bezpečnosti státu a narušení činnosti IZS Vymezení akceleračních oblastí představuje přímé ohrožení bezpečnosti ČR. Výstavba větrných elektráren (VTE) v navrženém rozsahu znemožňuje řádnou činnost Integrovaného záchranného systému (IZS), Armády ČR a ohrožuje obranyschopnost území. Mechanické překážky a fyzikální jevy (infrazvuk, turbulence) vytvářejí nepřípustná rizika pro bezpečnostní složky státu v kritických situacích. Navrhuje se: Vzhledem k deklarovanému vymezení akceleračních oblastí uplatňuje spolek připomínku k nedostatečnému posouzení vlivu na bezpečnost státu a činnost IZS. Obáváme se, že navržené lokality	

Poř. č.	Připomínkové místo	Číslo jednací	Článek	AO	Připomínka	Vyhodnocení
					mohou být v rozporu s požadavky na zajištění bezbariérového provozu letecké techniky IZS a Armády ČR. Požadujeme, aby byla tato připomínka prošetřena v součinnosti s příslušnými bezpečnostními složkami, aby byla doložena stanoviska dotčených orgánů krizového řízení a aby byl návrh v případě potvrzení rizik stažen či modifikován. Požadujeme informování veřejnosti o výsledcích tohoto bezpečnostního posouzení a o tom, jak byla zajištěna kompatibilita navržených ploch s potřebami národní bezpečnosti. 6. Kolize s leteckým provozem a bezpečnost vzdušného prostoru (třída G) Odvoláváme se na stanovisko Českého svazu letectví (ČsSL) a připomínkujeme zásadní střet s bezpečností letového provozu v neřízeném vzdušném prostoru třídy G, který je primárně určen pro lety VMC (za viditelnosti): ▪ Fyzické ohrožení: Výška VTE a jejich disperze v krajině představují nekontrolovatelnou překážku pro záchranné vrtulníky (LZS), sportovní a vojenské letectvo. Riziko je kritické zejména za snížené viditelnosti či v náročném terénu. ▪ Aerodynamická rizika: Turbulence vznikající za rotory VTE mají dosah až devítinásobku průměru rotoru, což vytváří zóny extrémního nebezpečí pro lehké stroje (SLZ), vrtulníky a bezpilotní prostředky. ▪ Technické interference: VTE prokazatelně způsobují interference s radarovými systémy a komunikačními sítěmi, což přímo ohrožuje schopnost řízení letového provozu a integritu systémů včasné výstrahy. Navrhuje se: Vzhledem k deklarovanému střetu s bezpečností letového provozu v neřízeném vzdušném prostoru třídy G, podpořenému stanoviskem Českého svazu letectví, uplatňuje spolek připomínku k nedostatečnému posouzení rizik pro leteckou činnost. Navržené vymezení oblastí vytváří fyzické překážky pro vrtulníky LZS a ostatní letectvo, generuje nebezpečné turbulence a způsobuje interference s radarovými a komunikačními systémy. Požadujeme, aby byla tato připomínka prošetřena v součinnosti s Úřadem pro civilní letectví a Armádou ČR, aby byly vyžádány a vypořádány konkrétní závazné posudky k vlivu na bezpečnost letového provozu a aby byl návrh v případě potvrzení rizik přehodnocen. Požadujeme transparentní informování veřejnosti o výsledcích tohoto bezpečnostního posouzení a o konkrétních opatřeních přijatých k zajištění bezpečnosti vzdušného prostoru. 7. Rozpor vymezení akceleračních oblastí se zájmy energetické bezpečnosti ČR Vymezení akceleračních oblastí v navrženém rozsahu je v přímém rozporu se základními zájmy státu v oblasti zajištění energetické bezpečnosti a stability přenosové soustavy: ▪ Ohrožení stability soustavy: Plošná integrace nestabilních zdrojů (VTE a FVE) bez odpovídající kapacity akumulace a regulace kriticky zvyšuje riziko destabilizace sítě a hrozbu celoplošných blackoutů. Návrh neřeší technickou udržitelnost soustavy, pouze nekriticky navyšuje instalovaný výkon, který v krizových scénářích (dlouhodobé bezvětří, nízký sluneční svit) není schopen zajistit stabilní dodávky elektřiny. ▪ Prohlubování geopolitické závislosti: Masivní rozvoj těchto zdrojů fakticky neřeší energetickou nezávislost ČR, naopak vynucuje prohloubení závislosti na vyrovnávacích zdrojích (zemní plyn), čímž vystavuje stát zvýšeným geopolitickým tlakům v oblasti energetických surovin. ▪ Bezpečnostní riziko kritické infrastruktury: Z hlediska ochrany kritické infrastruktury státu je nepřípustné plošné vymezování ploch pro technologie, které jsou dálkově ovladatelné ze strany výrobců. Jak potvrdil na veřejném projednání dne 15. 5. 2026, toto technologické řešení představuje reálnou možnost vnější manipulace s energetickou soustavou ČR, což je z hlediska národní bezpečnosti naprosto nepřípustné. Navrhuje se: Návrh nekriticky navyšuje instalovaný výkon bez zajištění odpovídající akumulace, což zvyšuje riziko destabilizace sítě a blackoutů. Dále upozorňujeme, že plošné vymezování ploch pro	

Poř. č.	Připomínkové místo	Číslo jednací	Článek	AO	Připomínka	Vyhodnocení
					technologie dálkově ovladatelné zahraničními výrobci představuje vysoké riziko pro kybernetickou bezpečnost a integritu kritické infrastruktury státu, jak bylo potvrzeno i při veřejném projednání dne 15. 5. 2026. Požadujeme, aby byla tato připomínka prošetřena v součinnosti s příslušnými orgány pro energetickou bezpečnost a kybernetickou obranu, aby byla vypracována analýza dopadů na stabilitu soustavy a rizika externí manipulace, a aby byl návrh v případě potvrzení těchto rizik stažen či zásadně modifikován. Požadujeme transparentní informování veřejnosti o výsledcích tohoto posouzení a o konkrétních opatřeních přijatých k zajištění plné suverenity a bezpečnosti energetické soustavy ČR. 8. Nedostatečnost navržených zmírňujících opatření Předložená zmírňující opatření jsou věcně i procesně nedostatečná, což v kombinaci s obecností návrhu zakládá jeho nepřezkoumatelnost: ▪ Neřešení podstaty střetů: Navržená opatření mají pouze marginální a kosmetický charakter. Neřeší samotné střety s veřejnými zájmy (ochrana krajinného rázu, biodiverzita, potravinová bezpečnost), pouze se snaží zmírnit jejich symptomy, což je v rozporu se zákonným požadavkem na prevenci negativních vlivů. ▪ Neurčitost a nevymahatelnost: Řada opatření je formulována vágně, bez konkrétních parametrů a bez mechanismu kontroly jejich plnění. Takto definovaná „opatření“ jsou fakticky nevymahatelná a pro ochranu dotčeného území zcela neúčinná. ▪ Nepřípustné odkládání řešení: Návrh systematicky odkládá posouzení zásadních problémů do navazujících územních či stavebních řízení. Tímto přístupem se však v této fázi stává návrh Změny č. 2 ÚRP nepřezkoumatelným, neboť namísto posouzení „vlivů na životní prostředí“ (SEA) pouze deklaruje budoucí řešení, ke kterým však nejsou v této fázi známy žádné podklady. Navrhuje se: Navržená opatření mají pouze kosmetický charakter, jsou vágní, nevymahatelná a systematicky odkládají řešení zásadních problémů do navazujících řízení, což je v přímém rozporu se zákonným požadavkem na preventivní posouzení vlivů (SEA). Požadujeme, aby byla tato připomínka řádně prošetřena, aby byla zmírňující opatření v návrhu nahrazena konkrétními, technicky podloženými a vymahatelnými závazky a aby byl návrh v případě, že tyto problémy nebudou vyřešeny nyní, stažen z projednávání. Požadujeme transparentní informování veřejnosti o tom, jakým způsobem byla tato metodická pochybení napravena a jak jsou zajištěny mechanismy kontroly plnění takových opatření v praxi. 9. Systémové ohrožení bezpečnosti a absence provozních standardů Předložený návrh zcela ignoruje reálná bezpečnostní rizika spojená s provozem průmyslových energetických zařízení, čímž přenáší tato rizika na dotčené obyvatele a nezajištěné složky integrovaného záchranného systému (IZS). ▪ Ohrožení života a zdraví: Dokumentace opomíjí rizika, jako je odlet ledu z rotorů, pád částí konstrukcí či únik provozních kapalin, které přímo ohrožují bezpečnost osob a vedou ke kontaminaci půdy a vodních zdrojů. ▪ Absence právní úpravy a metodiky zásahu: V ČR dosud neexistuje ucelená právní či metodická úprava požární bezpečnosti VTE. Hasičský záchranný sbor (HZS) nedisponuje odpovídající technikou ani zkušenostmi pro zásahy u těchto zařízení, zejména v nepřístupném terénu. Návrh nevymezuje žádné odstupové vzdálenosti od lesů či obytné zástavby, což při požáru zařízení znemožňuje adekvátní ochranu okolní krajiny. ▪ Bezpečnostní rizika potvrzená státní správou: Ministerstvo dopravy již dříve připustilo existenci bezpečnostních rizik spojených s VTE, jako jsou vizuální distrakce řidičů, stínové efekty, noční	

Poř. č.	Připomínkové místo	Číslo jednací	Článek	AO	Připomínka	Vyhodnocení
					překážkové osvětlení či rizika havárií a odletu částí konstrukcí. Absence jakékoli analýzy těchto vlivů v návrhu je v přímém rozporu se základní povinností státu zajistit bezpečnost občanů. Navrhuje se: Dokumentace zcela ignoruje rizika jako odlet ledu, havárie konstrukcí, únik kapalin a absenci metodiky pro požární zásahy, přičemž postrádá vymezení bezpečných odstupových vzdáleností. Požadujeme, aby byla tato připomínka řádně prošetřena, aby byla vypracována komplexní analýza bezpečnostních dopadů včetně rizik pro IZS, a aby byly stanoveny závazné odstupové vzdálenosti od obydlí a lesních porostů. Vzhledem k ohrožení života a zdraví občanů požadujeme stažení návrhu z projednávání, jeho zásadní přepracování a následné podrobné informování veřejnosti o způsobu, jakým byla tato bezpečnostní rizika eliminována a jak byla zajištěna akceschopnost záchranných složek v dotčeném území. 10. Absence odpovědnosti a bezpečnostních mechanismů Předložený návrh zcela opomíjí klíčové otázky právní odpovědnosti a bezpečnosti obyvatel, což považujeme za zásadní nedostatek. Návrh nikterak neřeší otázku právní odpovědnosti za případnou újmu na zdraví a majetku obyvatel, ke které by mohlo dojít v důsledku provozu či havárie větrných elektráren, přičemž absence jasně definovaného subjektu odpovědného za sanaci případných škod je pro dotčené obyvatele naprosto nepřijatelná. Zároveň není definován žádný mechanismus ani krizový plán, který by zajišťoval bezpečnost obyvatel a ochranu infrastruktury v případě mimořádných událostí, čímž pořizovatel přenáší veškerá rizika na dotčené obce a jejich občany, aniž by nabídl jakékoli adekvátní ochranné nástroje. Navrhuje se: Požadujeme, aby byla součástí dokumentace jasně definovaná pravidla právní odpovědnosti za škody způsobené provozem nebo havárií elektráren, včetně povinnosti provozovatele zajistit odpovídající finanční záruky, například formou havarijního pojištění či garančního fondu pro sanaci škod. Dále požadujeme vypracování závazného bezpečnostního protokolu a krizového plánu, který bude konzultován s dotčenými obcemi a integrovaným záchranným systémem. Tento dokument musí být obligátní součástí územně plánovací dokumentace a musí obsahovat konkrétní a vymahatelné postupy pro ochranu obyvatel a majetku při vzniku mimořádných událostí. 11. Připomínka k nepodloženosti návrhu a práci s expertními odhady Podatel uplatňuje zásadní připomínku k metodice, ze které návrh Změny č. 2 ÚRP ČR vychází. Předložený materiál je založen výhradně na teoretických expertních odhadech (zejména v otázkách počtu větrných elektráren, jejich instalovaného výkonu, vzájemného rozmístění či vymezení minimálních vzdáleností od obytné zástavby obcí). Takto koncipované podklady považuje podatel za zcela nedostatečné pro rozhodnutí o tak zásadním a nevratném zásahu do území, jakým je vymezení akceleračních oblastí. Absence konkrétních dat, technických specifikací a reálných analýz faktického stavu v dotčených lokalitách znemožňuje řádné posouzení kumulativních vlivů na krajinný ráz, zdraví obyvatel i životní prostředí. Podatel zdůrazňuje, že rozhodování o územním rozvoji státu nemůže být založeno na spekulativních odhadech, které postrádají oporu v konkrétních terénních datech a podrobných průzkumech. V důsledku toho je návrh v této části nepřezkoumatelný a v rozporu se základními principy řádného územního plánování. Navrhuje se: Požadujeme, aby Ministerstvo pro místní rozvoj v rámci vypořádání připomínek upustilo od využívání nekvalifikovaných expertních odhadů ohledně parametrů větrných elektráren jakožto závazného podkladu pro vymezení akceleračních oblastí, podmínilo jakékoli další vymezení těchto oblastí zpracováním konkrétních technických studií a územních průzkumů, které budou vycházet z reálného stavu v dotčeném území, a vzhledem k tomu, že vymezení oblasti AOV82 postrádá faktickou oporu a opírá se pouze o spekulativní odhady, tuto lokalitu z návrhu Změny č. 2 ÚRP ČR bezodkladně a zcela vyjmulo. VIII. Připomínky k akceleračním oblastem 1. Ohrožení kulturní identity	

Poř. č.	Připomínkové místo	Číslo jednací	Článek	AO	Připomínka	Vyhodnocení
					Oblast jihozápadní Moravy, zahrnující osu Telč – Brtnice – Moravské Budějovice – Jemnice, tvoří unikátní sídelní strukturu s hlubokými historickými kořeny. • Brtnice (MPZ): Městečko s mimořádným půvabem, kde renesanční zámek a barokní mosty tvoří harmonii s okolní zvlněnou krajinou. Genius loci (duch místa): Brtnice není jen soubor budov, je to urbanistický celek, kde se historie zastavila v tom nejlepším slova smyslu. Renesanční a barokní úpravy pod taktovkou rodu Valdštejnů vytvořily harmonii, kterou dnes jezdí obdivovat odborníci na architekturu z celé Evropy. • Vizuální osa a horizont: Celé městečko je koncipováno tak, aby dominanta zámku komunikovala s okolními kopci. Pokud se na tyto horizonty postaví 220 metrů vysoké větrné elektrárny, tato staletá vizuální komunikace zanikne. Namísto historického zámku bude oko návštěvníka i místního obyvatele neustále přitahováno rotujícími listy průmyslových věží. • Kulturní dědictví jako celek: Půvab Brtnice nespočívá jen v zámku, ale i v jejích mostech, klášteře a drobné sakrální architektuře v krajině. Právě tato "drobná měřítka" jsou nejvíce ohrožena obřími rozměry moderních větrných elektráren. • Telč (UNESCO, MPR): Světově unikátní celek, jehož Výjimečná světová hodnota (OUV) je přímo závislá na neporušeném vztahu historického jádra a volné krajiny. • Moravské Budějovice a Jemnice (MPZ): Historická centra, jejichž panoramata jsou definována sakrálními a šlechtickými dominantami, nikoliv průmyslovými komplexy. • Vizuální sevření Moravských Budějovic a okolních památek Moravské Budějovice a přilehlé obce (např. Nové Syrovice s barokním zámkem) se ocitají v přímém sousedství hned několika akceleračních oblastí (zejména AOV 106 Dešov a blízkých oblastí na Jemnicku). • Realizace záměrů v AOV 106 vytvoří dominantní technickou kulisu na jižním a západním horizontu města. • Kumulace s dalšími záměry v širším okolí Moravských Budějovic způsobí, že historické dominanty (věže kostelů a zámků) ztratí svou orientační i estetickou funkci v krajině. Navrhuje se: Požadujeme okamžité vyjmutí akcelerační oblasti AOV106 z návrhu Změny č. 2 ÚRP ČR, neboť vymezení průmyslových ploch v takto mimořádně památkově exponovaném území je v přímém rozporu se zájmy státu na ochraně kulturního dědictví a udržitelném rozvoji. Vzhledem k zásadnímu narušení vizuální integrity historických sídel (Telč, Brtnice, Moravské Budějovice, Jemnice, Nová Říše) a hrozbě kumulativního znehodnocení panoramatu celého regionu požadujeme, aby byla oblast z návrhu vypuštěna. V případě, že by záměr přesto zůstal předmětem řízení, navrhujeme povinné zpracování nezávislé studie vlivu na kulturní dědictví (HIA) dle mezinárodní metodiky ICOMOS a doložení komplexní vizuální studie, která exaktně vyhodnotí nezvratný dopad industrializace horizontů na světové a národní kulturní památky. 2. Ignorování kumulativního vlivu všech okolních AOV V oblasti se střetávají vlivy minimálně šesti akceleračních oblastí (AOV 100, 46, 73, 74, 75, 106). Každá dokumentace posuzuje vliv "individuálně", což je metodická chyba. Žádáme MMR o vysvětlení, jak může být zachován "obraz krajiny", pokud se v okruhu 10–30 km od Telče a Jemnice postaví přes 100 věží větrných elektráren. To již není ochrana krajinného rázu, ale jeho totální likvidace a nahrazení průmyslovou zónou. Navrhuje se: Požadujeme, aby Ministerstvo pro místní rozvoj neprodleně zastavilo metodicky chybný postup individuálního posuzování vlivů a namísto něj zajistilo zpracování komplexní studie kumulativních a synergických efektů, která vyhodnotí celkový dopad všech šesti akceleračních oblastí (AOV 100, 46, 73, 74, 75 a 106) jako jednoho integrovaného průmyslového celku. Požadujeme věrohodné doložení	

Poř. č.	Připomínkové místo	Číslo jednací	Článek	AO	Připomínka	Vyhodnocení
					toho, jakým způsobem je možné zachovat „obraz krajiny“ při plánované instalaci více než stovky věží v bezprostřední blízkosti Telče a Jemnice; v opačném případě, kdy by kumulativní vliv vedl k nevratné likvidaci krajinného rázu a jeho přeměně v průmyslovou zónu, požadujeme plošné vypuštění všech dotčených akceleračních oblastí z návrhu Změny č. 2 ÚRP ČR, neboť takový rozsah technizace území je z hlediska ochrany životního prostředí a kulturního dědictví zcela neobhajitelný. 3. Rozpor s principem minimalizace konfliktů Znovu zdůrazňujeme, že výběr těchto lokalit je v přímém konfliktu s ochranou: • MPR Telč (UNESCO) • NKP Zámek Telč • MPZ Brtnice • MPZ Moravské Budějovice • MPZ Nová Říše • MPZ Jemnice Je Ministerstvo pro místní rozvoj připraveno převzít odpovědnost za to, že v důsledku schválení těchto AOV dojde k tak zásadnímu narušení panoramatu a dálkových pohledů, které může vést až k ohrožení zápisu Telče na seznamu UNESCO a k nevratnému poškození turistického a kulturního potenciálu celého regionu Vysočiny? Trváme na tom, že kumulace šesti takto rozsáhlých oblastí v jednom historicky cenném území je v rozporu se všemi principy udržitelného rozvoje a ochrany kulturního dědictví. Navrhuje se: Požadujeme, aby Ministerstvo pro místní rozvoj v souladu se zákonnými principy minimalizace konfliktů přehodnotilo vymezení akceleračních oblastí v dotčeném území, neboť jejich kumulativní vliv přímo ohrožuje integritu a status památek zapsaných na seznamu UNESCO i dalších památkově chráněných zón. Požadujeme, aby MMR výslovně a písemně deklarovalo, zda přebírá plnou odpovědnost za nezvratné narušení panoramatu a dálkových pohledů, které může vést k ohrožení zápisu Telče na seznamu UNESCO a k fatálnímu poškození kulturně-turistického potenciálu regionu Vysočina. Vzhledem k tomu, že vymezení šesti rozsáhlých oblastí v jednom historicky unikátním území je v přímém rozporu se všemi principy udržitelného rozvoje, požadujeme jejich plošné vyřazení z návrhu Změny č. 2 ÚRP ČR. Pokud nebude vyhověno, požadujeme doložení právního a odborného odůvodnění, jakým způsobem je tento zásah v souladu s prioritami státu na ochranu národního a světového kulturního dědictví, které mají v hierarchii veřejných zájmů nezpochybnitelnou přednost. 4. Připomínka ke kumulativnímu dopadu a rozpadu měřítka Dokumentace k AOV 106 sice zmiňuje nutnost chránit „obraz Brtnice“ a „blízké Jemnice“, ale zcela ignoruje fakt, že se tato oblast nachází v bezprostředním sousedství dalších pěti akceleračních oblastí (AOV 100, 46, 73, 74, 75). • Industrializace horizontu: Souběžná realizace těchto oblastí povede k instalaci více než stovky věží o výšce 220 metrů. Takto masivní koncentrace vytvoří technickou bariéru, která zcela přemaže historické dominanty regionu. • Vizuální konflikt: Vzhledem k nadmořské výšce lokality (cca 470 m n. m.) dosáhnou rotory VTE absolutní výšky téměř 700 m n. m., což z nich učiní dominanty viditelné i z dálkových pohledových os Telče (UNESCO), vzdálené 35 km. Navrhuje se: Požadujeme, aby byla dokumentace k akcelerační oblasti AOV 106 zásadně přepracována tak, aby reflektovala nezvratný proces industrializace horizontu způsobený kumulací více než stovky věží	

Poř. č.	Připomínkové místo	Číslo jednací	Článek	AO	Připomínka	Vyhodnocení
					o výšce 220 metrů v daném území. Namísto izolovaného posuzování požadujeme zpracování komplexní vizuální analýzy dálkových pohledů, která věrohodně doloží, jakým způsobem tato technická bariéra o celkové nadmořské výšce až 700 metrů naruší vnímání historických dominant a pohledových os památky UNESCO v Telči. Vzhledem k tomu, že současná dokumentace zcela ignoruje rozpad měřítka a bezprostřední sousedství dalších pěti akceleračních oblastí, požadujeme, aby byla tato lokalita z návrhu vyjmuta, neboť v takto vysoké koncentraci není možné technicky ani vizuálně zajistit ochranu „obrazu Brtnice“ či „blízké Jemnice“. V případě, že by záměr v návrhu zůstal, požadujeme doložení závazné studie prokazující, že tato masivní technizace krajiny nevede k nevratné degradaci jejích historických hodnot, což považujeme za v daných podmínkách vyloučené. 5. Absence odborného posouzení (HIA) a procesní pochybení U lokalit s takto vysokou hustotou památkové ochrany (UNESCO, MPR, MPZ, NKP) je nepřípustné vymezovat akcelerační oblasti bez předchozího zpracování: • HIA (Heritage Impact Assessment): Posouzení vlivu na kulturní dědictví dle metodiky ICOMOS. Bez tohoto posouzení nelze garantovat zachování OUV Telče. • Kumulativní vizuální studie: Dokumentace AOV 106 posuzuje vliv izolovaně. Žádám o doložení studií, které prokáží vliv souběhu VŠECH plánovaných věží v širším okolí na panorama dotčených měst. Navrhuje se: Požadujeme okamžité zastavení projednávání návrhu vymezení akceleračních oblastí v dotčeném území do doby, než bude prokazatelně zpracováno nezávislé posouzení vlivu na kulturní dědictví (Heritage Impact Assessment – HIA) v plném souladu s mezinárodní metodikou ICOMOS. Vzhledem k vysoké hustotě památkové ochrany (UNESCO, MPR, MPZ, NKP) považujeme za procesně nepřípustné vymezovat tyto oblasti bez exaktního podkladu, který by garantoval zachování Výjimečné světové hodnoty (OUV) Telče. Současně požadujeme doložení komplexní kumulativní vizuální studie, která namísto izolovaných vlivů posoudí dopad souběhu všech plánovaných věží v širším okolí na panorama dotčených historických měst. Pokud tato zásadní odborná posouzení nebudou součástí dokumentace a podrobena veřejné oponentuře, požadujeme, aby byla oblast AOV 106 z návrhu Změny č. 2 ÚRP ČR neprodleně vyřazena, neboť v opačném případě je celý proces v přímém rozporu se zákonnými požadavky na ochranu kulturně-historických hodnot území. 6. Otázka pro Ministerstvo pro místní rozvoj (MMR) Vzhledem k tomu, že tato oblast byla vybrána v území s nejvyšší koncentrací památek v ČR, se tážeme: Domnívá se MMR, že vymezení AOV 106 naplňuje zákonný požadavek na minimalizaci konfliktů s chráněnými zájmy, pokud tento záměr přímo ohrožuje obraz a integritu národních a světových kulturních památek? Považujeme za nepřijatelné, aby se pod záminkou „zrychlení OZE“ rezignovalo na ochranu identity našich měst a krajiny. IX. Závěr Žádáme o okamžité vyjmutí akcelerační oblasti AOV106 (Dešov) z návrhu Změny č. 2 ÚRP ČR, neboť její vymezení je v přímém a neobhajitelném konfliktu s ochranou kulturního dědictví jihozápadní Moravy. Tato oblast se nachází v území s mimořádnou koncentrací památek (UNESCO Telč, MPZ Brtnice, Moravské Budějovice, Jemnice, Nová Říše), jejichž Výjimečná světová hodnota a genia loci jsou přímo závislé na neporušenosti historického horizontu. Realizace průmyslových celků s výškou 220 m v takto exponované poloze vytvoří technickou bariéru, která zcela přemaže staleté vizuální osy a dominanty regionu. Dokumentace k AOV106 vykazuje zásadní metodickou vadu, neboť ignoruje kumulativní vliv souběhu šesti okolních akceleračních oblastí (AOV 100, 46, 73, 74, 75, 106), což povede k instalaci více než stovky věží a faktické likvidaci krajinného rázu v celém regionu. Považujeme za nepřípustné, aby MMR pod záminkou zrychlení výstavby OZE rezignovalo na ochranu identity našich měst a vědomě riskovalo ohrožení statutu Telče na seznamu světového dědictví UNESCO. Vzhledem k vysoké hustotě památkové ochrany je vymezení AOV106 bez předchozího zpracování nezávislé studie Heritage Impact Assessment (HIA) dle metodiky ICOMOS a bez doložení komplexní kumulativní vizuální studie procesně	

Poř. č.	Připomínkové místo	Číslo jednací	Článek	AO	Připomínka	Vyhodnocení
					i věcně nepřípustné. Tážeme se, zda si Ministerstvo pro místní rozvoj uvědomuje svou odpovědnost za nevratné poškození kulturního a turistického potenciálu celého regionu Vysočiny, ke kterému v důsledku schválení tohoto záměru nevyhnutelně dojde. Pokud nebude oblast AOV106 neprodleně vyjmuta, požadujeme zpracování výše uvedených expertních studií a přezkoumatelné odůvodnění, jakým způsobem je v takto zahuštěném památkovém území vůbec možné naplnit zákonný požadavek na minimalizaci konfliktů s chráněnými zájmy.	
6859.	Eva Svěrčinová	MMR-43502-2026-81	99czzh	AOV84	Odůvodnění uplatněné připomínky 1. Nesouhlas s direktivním vymezením AOV Jsem přesvědčena, že není nezbytné, aby akcelerační oblasti pro VTE (dále jen „AOV“) byly vymezeny direktivně a na celostátní úrovni. V této souvislosti považuji za naprosto dostačující, když by Změna č. 2 Územního rozvojového plánu (dále jen „Změna č. 2“) dala obcím povinnost, aby prověřily možnosti vymezení AOV ve svých schválených územních plánech. Na základě toho by samosprávy znalé místních poměrů legitimním způsobem vymezily vhodné lokality pro VTE. Díky tomu by byly zohledněny s potřebnou pečlivostí a v nutné podrobnosti zásahy do veřejných zájmů, které není možné na úrovni Změny č. 2 postihnout. 2. Diskriminační vymezení AOV Ve Změně č. 2 ÚRP není dostatečně vysvětleno, proč je třeba vymezit akcelerační oblasti právě tak, jak to činí Změna č. 2, jinými slovy není pochopitelné, proč právě počet AOV, se kterým Změna č. 2 počítá, povede ke splnění klimatických a energetických cílů a proč vymezení jiné oblasti již není zapotřebí nebo proč by klimatické a energetické cíle nemohly být plněny i bez AOV84, když není ke splnění těchto cílů (které ani nejsou ve Změně č. 2 specifikovány) zapotřebí ani o jednu AOV více. Lokalita, kde je AOV84 přitom není nijak výjimečná z hlediska potenciálu pro VTE (anebo to alespoň není ve Změně č. 2 přesvědčivě popsáno). Lze tedy předpokládat, že existují i jiné shodné oblasti, kde však z nejasných důvodů AOV nebyly vymezeny. To považuji za diskriminační. Diskriminovány jsou i samosprávy, na jejichž území jsou AOV vymezeny. Vymezení AOV totiž představuje jakousi stavební uzávěru, kdy obec nemůže v dotčeném území měnit územní plán podle svých potřeb, ale musí respektovat vymezenou AOV. Vedle toho pak nebudou investoři VTE motivováni, aby s obcí uzavřeli férovou plánovací smlouvu a poskytli obci a jejím občanům dostatečné kompenzace za negativní dopady provozu VTE. Záměry VTE povolované v AOV totiž budou protežovány a jejich výstavba výrazně usnadněna. Tato diskriminace mne, jako občana Lobče přímo ovlivňuje. 3. Nedostatečné posouzení vlivů Vymezení AOV s největší pravděpodobností povede k tomu, že záměry VTE v nich umisťované budou upřednostňovány a nedojde už nikdy k řádnému posouzení jejich negativních dopadů na životní prostředí, na zdraví a životy lidí. Proto by mělo být vyhodnocení vlivů Změny č. 2 a územního opatření pro AOV84 extrémně podrobné a kvalitní, tak jako tomu je na úrovni EIA. Vágní posouzení Změny č. 2 nebo územního opatření AOV84 je naprosto nedostatečné. Mám vážné obavy, že vadné posouzení dopadů VTE může mít přímý vliv na mé zdraví včetně psychické pohody a současně negativně ovlivní rozvoj obce, ve které žiji. 4. Zanedbatelné pozitivní vlivy vymezení AO V odůvodnění Změny č. 2 ani územního opatření není možné dohledat vyčíslení přínosu AOV84 pro snížení energetické závislosti anebo snížení produkce CO2. Ve vyhodnocení vlivů územního opatření AOV84 se ale uvádí k pozitivním vlivům (přínosům) vymezení AOV a realizace VTE: „Zanedbatelný až mírně pozitivní vliv k ochraně klimatu uplatnění AO se uplatní v globálním měřítku, tedy i z hlediska přeshraničního působení.“ V dokumentaci Změny č. 2 a územního opatření je tedy přiznáno, že přínosy VTE realizovaných v AOV84 budou zanedbatelné, byť chybí konkrétní čísla. V takové situaci není pochopitelné, jak mohl zájem na vymezení AOV84 převážit nad ostatními konkrétně specifikovanými veřejnými zájmy, které naopak výstavba VTE ovlivní výrazně. 5. Hluková zátěž, vibrace a stroboskopický efekt Dále nesouhlasím s tím, že Změna č. 2 ani příslušné územní opatření vůbec neřeší negativní dopady hluku. Hluk totiž Změna č. 2 chápe jako normální integrální součást VTE, bez které to prostě nejde a je třeba se s tím smířit. Tento přístup nejlépe demonstruje přirovnání hluku z VTE k v podstatě příjemnému „šumění lesa“, které mohou zaregistrovat jen neurotické osoby. Jsem přesvědčena, že hlukové vlivy nebyly zhodnoceny. Takový přístup nezajišťuje reálnou ochranu lidského zdraví.	**Akceptováno.** Akcelerační oblast AOV84 Doubravice byla vypuštěna.

Poř. č.	Připomínkové místo	Číslo jednací	Článek	AO	Připomínka	Vyhodnocení
					6. Vlivy na krajinný ráz VTE, tak jak byly navrženy zásadně změní krajinný ráz. Jsem turistka, která opustila hlavní město, aby mohla svůj starobní důchod (po psychicky vyčerpávající práci na Krajské pobočce Úřadu práce pro hl. m. Prahu) mohla trávit v klidném prostředí Kokořínska. Vážím si všeho, co zdejší krajina v tomto směru nabízí – krásné výhledy do krajiny, skály, rokle, rybníky a louky. V širším území do 5 km se uplatňují další významné památky, včetně hradů Houska a Bezdězu, dále Ještědský hřbet, Ještěd. Jde tedy o území, kde se střetává vysoká koncentrace památek s mimořádně citlivým krajinným kontextem. Jak je možné, že všechny tyto vlivy jsou hodnoceny jako zanedbatelné, když na několik desítek let a spíše trvale znehodnotíme vše, co zdejší krajina nabízí. Jako občan trvale žijící na území dotčeném AOV84 zásadně z výše uvedených důvodů nesouhlasím s vymezením akcelerační oblasti AOV84 a žádám, aby tato akcelerační oblast nebyla ve Změně č. 2 Územního rozvojového plánu vymezena a aby nebylo vydáno územní opatření AOV84.	
6860.	Radovan Mikuš	MMR-43504-2026-81	99cm	AOV29	PŘIPOMÍNKY A JEJICH ODŮVODNĚNÍ Odůvodnění uplatněné připomínky A. Obecná východiska 1. Zásah do práva na samosprávu Vymezení akceleračních oblastí prostřednictvím změny č. 2 Územního rozvojového plánu (dále jen „Změna č. 2“) velmi silně zasahuje do práva na samosprávu. Právo na samosprávu je přitom garantováno přímo v Ústavě ČR. Ústavní soud k jeho významu říká: „Právo obcí na samosprávu je ústavně zaručeno a vyplývá především z čl. 8, čl. 100 odst. 1, čl. 101 odst. 1 a čl. 104 odst. 2 Ústavy. Ústavní soud dal v mnoha svých rozhodnutích najevo, že považuje místní samosprávu za nezastupitelnou složku rozvoje demokracie a opakovaně konstatoval, že místní samospráva je „výrazem práva a schopnosti místních orgánů, v mezích daných zákonem, v rámci své odpovědnosti a v zájmu místního obyvatelstva regulovat a řídit část veřejných záležitostí… Samospráva přitom musí mít reálnou možnost záležitosti a otázky místního významu, a to i ty, jež pro svou povahu přesahují místní nebo regionální rámec a o nichž rozhoduje ve své samostatné působnosti, řešit na základě svého svobodného uvážení. Formou zastupitelské demokracie je tak realizována vůle občanů zastoupených na lokální a regionální úrovni a toliko odpovědností k voliči a na základě zákonného a ústavního rámce je samospráva ve svém konkrétním projevu posléze omezena… Z toho vyplývá, že obce musí mít prostřednictvím autonomního rozhodování svých zastupitelstev možnost svobodně se rozhodnout, jakým způsobem budou v mezích právního řádu spravovat záležitosti místního pořádku a rozhodovat o rozvoji území obce (nejen) prostřednictvím nástrojů územního plánování.“ (Nález ÚS sp. zn. IV. ÚS 938/22 ze dne 18. 8. 2023) Z odůvodnění Změny č. 2 nevyplývá, proč je nutné do práva na samosprávu zasáhnout. Obecné proklamace o nutnosti reagovat na klimatickou změnu a dosáhnout energetické soběstačnosti nejsou v tomto smyslu dostatečné, neboť Změna č. 2 nijak nespecifikuje, jak vymezení konkrétní akcelerační oblasti AOV29 přispěje k ochraně klimatu (tj. k jakému snížení produkce CO2 dojde a jaký dopad to bude mít na probíhající změnu klimatu) nebo v jakém rozsahu bude snížena závislost na fosilních palivech, resp. jak přesně se zvýší energetická soběstačnost ČR a proč tento konkrétní případný nárůst soběstačnosti nebo naopak snížení produkce CO2 převáží nad právem na samosprávu. Takto skutečně nelze při zásazích do ústavně zaručených práv ze strany státní moci postupovat. Vedle toho Změna č. 2 neuvádí, proč není možné energetické cíle splnit jinak než vymezením AOV29 a zda by tyto jiné postupy (např. rozvoj vodíkové infrastruktury v souladu s Vodíkovou strategií ČR) nebyly v dlouhodobém horizontu efektivnější a neměly by menší dopad do práva na samosprávu, méně by neohrožovaly lidské zdraví nadbytečným hlukem, infrazvukem a vibracemi a nepoškozovaly by takovou měrou životní prostředí a přírodu a krajinu. Není akceptovatelné, aby důvodem pro upřednostnění OZE bylo zkrátka to, že se to „teď tak prostě dělá a všechno ostatní je na moc dlouho“. Je-li totiž možné snižovat energetickou závislost a emise CO2 i vývojem a rozvojem jiné oblasti, která s sebou nese podstatně menší dopady do jiných veřejných zájmů než OZE, měla by tato být jednoznačně upřednostněna (tj. nízkouhlíkový vodík vyrobený jiným způsobem než pomocí obnovitelných zdrojů, kupř.	**Neakceptováno.** Vymezení akceleračních oblastí proběhlo na základě biologického posouzení konkrétních navrhovaných území podle § 11 odst. 3 resp. 4 ZOZE, jehož výsledky spolu s výsledky vyhodnocení vlivů na životní prostředí (SEA/VVURÚ, Příloha 5 k Změně č. 2 ÚRP) byly zapracovány do návrhu; oblasti, u nichž autorizované osoby identifikovaly významné negativní nebo kumulativní vlivy, byly ze Změny č. 2 ÚRP vyloučeny (odůvodnění Změny č. 2 ÚRP, odst. 32). Výběr lokalit pro akcelerační oblasti tak nebyl svévolný, nýbrž podložen odbornými podklady a biologickým posouzením. Územní plánování na celostátní úrovni je výkonem státní správy; jeho výsledky nepodléhají schválení orgány územních samosprávných celků. Návrh Změny č. 2 ÚRP byl připraven v souladu s platnou legislativou ČR a EU, včetně zákona č. 249/2025 Sb. (ZOZE) a směrnice RED III; vymezení akceleračních oblastí na celostátní úrovni je zákonem předvídaným nástrojem politiky územního rozvoje. Záměry v akceleračních oblastech podléhají posouzení vlivů dle § 11 ZOZE v rámci jednotného environmentálního stanoviska; EIA dle zákona č. 100/2001 Sb. se pro záměry ve vymezených akceleračních oblastech nebude opakovaně vyhotovovat v rámci stavebního řízení (§ 11 odst. 5 ZOZE). Konkrétní záměry se nadále povolují v souladu se stavebním zákonem za podmínek stanovených v územním opatření. Posouzení kumulativních vlivů na životní prostředí a veřejné zdraví proběhlo v rámci VVURÚ na úrovni koncepce, a to jak pro každou akcelerační oblast individuálně (karty AO, příloha č. 2 SEA), tak pro Změnu č. 2 ÚRP jako celek. Územní opatření pro VTE ukládají povinnost vypracovat hlukovou studii zahrnující všechny stávající zdroje hluku v dotčeném území. Variantní řešení nejsou relevantním územně plánovacím nástrojem pro vymezování lokalit pro OZE. Ustanovení § 4 odst. 3 ZOZE a čl. 15c směrnice RED III sice upřednostňují brownfieldy

Poř. č.	Připomínkové místo	Číslo jednací	Článek	AO	Připomínka	Vyhodnocení
					za využití jaderné energie, popř. pyrolýzním rozkladem odpadu s přechodným využitím tzv. šedého vodíku vyrobeného jinou cestou). Změna č. 2 se vůbec nezabývá ani dopady rozvoje jaderné energie na zajištění energetické nezávislosti na fosilních palivech nebo na snížení emisí CO2. Dostavba dalších bloků Dukovan přitom zcela jistě bude mít na snížení energetické závislosti a na emise CO2 v ČR podstatný vliv. Všechny tyto varianty by měly být poměřeny s dlouhodobými negativními dopady OZE a mělo by být objektivně zhodnoceno, zda je vůbec rozvoj OZE vhodnou cestou a zda by neměly být upřednostněny cesty jiné. Podatel jen na okraj připomíná, že první nový blok Dukovan má být dle tvrzení vlády v provozu již v roce 2036, což skutečně není vzdálené datum. Ve Vodíkové strategii se pak píše: **4.2.3 Etapa 3: 2031–2050** V tomto období by vodíková doprava (mobilita) měla být schopna fungovat bez dotační podpory a na základě ekonomických pravidel nahrazovat postupně dopravu založenou na fosilních palivech. Očekává se, že dojde k relativně jasnému stanovení hranice mezi oblastmi dominantně obsazenými vodíkovými a bateriovými vozidly. Začne výstavba a repurposing vodíkových plynovodů, protože již budou spolehlivě etablováni velcí výrobci a spotřebitelé vodíku. Repurposing existující infrastruktury umožní přepravu a distribuci vodíku v praxi relativně v kratším časovém období oproti možné, výstavbě nových plynovodů na čistý vodík. Po pilotních dotovaných instalacích v etapě 2 bude možné zahájit přechod na komerční využití vodíku v průmyslu, a to především tam, kde bude možné lokálně získat dostatečné množství cenově dostupného nízkouhlíkového vodíku. Skutečně masové nasazení vodíkových technologií v průmyslu bude možné až po vybudování sítě vodíkových plynovodů, které k nám přivedou levný nízkouhlíkový vodík ze zahraničí a umožní jeho rozvod do potřebných lokalit. V místech s výkonným a levným zdrojem nízkouhlíkového vodíku bude možné začít budovat pilotní projekty na převod domácností ze zemního plynu na vodík. Současně budou vznikat lokální vodíkové distribuční sítě. Tato etapa (její začátek) se také rychle blíží a není tedy zřejmé, proč není možné postupem řešit energetickou potřebu ČR i tímto způsobem (otázkou proto je, zda by se spíše již nyní neměly namísto OZE začít plánovat a posléze realizovat vodíkové plynovody, aby byla infrastruktura připravena na situaci, kdy se bude vodík běžně vyrábět a používat jako zdroj energie). Směřování energetiky tímto směrem je rozhodně méně invazivní a dlouhodobě udržitelnější než OZE, přesto tento fakt Změna č. 2 vůbec nijak nereflektuje a nehodnotí a neporovnává různé varianty řešení energetické závislosti. Pokud by stát přesto chtěl podporovat vedle rozvoje jádra a vodíku i OZE, pak by řešením souladným s Ústavou ČR bylo ponechat vymezení akceleračních zón na územních plánech jednotlivých obcí, které samy budou rozhodovat o svém rozvoji a o využití svého území. Jestliže je cílem státu, aby se realizovalo více OZE a obává se, že obce dobrovolně bez donucení nebudou akcelerační zóny vymezovat, může stát k dosažení cíle využit jiné a méně invazivní prostředky než „nařizování shora“, např. komunikaci s obcemi a jejich obyvateli nebo může motivovat investory k tomu, aby s obcemi uzavírali skutečně férové dohody, které budou samosprávám poskytovat adekvátní finanční prostředky za strpění velmi negativních dopadů provozu OZE na jejich území nebo může dokonce stát sám obcím nabídnout adekvátní finanční kompenzace. Podatel v souvislosti se zásahem do práva na samosprávu ještě doplňuje, že vymezení akcelerační oblasti bude mít i jiné nevítané důsledky, kupř. do ochoty investorů uzavírat s obcemi v akceleračních oblastech zmíněné smlouvy o spolupráci. Je totiž zvykem, že investor, který hodlá na území obce vybudovat OZE, uzavírá s obcí plánovací smlouvy, skrze které (byť mnohdy nedostatečně) vyvažuje dopady větrných elektráren. Jakmile ale dojde k tomu, že bude vymezena akcelerační oblast, lze očekávat, že už tak nevelká ochota investorů jednat o finančních příspěvcích a jiných bonusech klesne prakticky na nulu a obce budou nuceny strpět OZE bez kompenzace. Z pohledu investorů totiž	a degradované plochy, avšak nevylučují vymezení akcelerační oblasti na jiných pozemcích; vymezení výhradně na degradovaných plochách nebylo s ohledem na prostorové nároky technologie větrných elektráren proveditelné. Hodnocení alternativních zdrojů energie, jako je jaderná energetika nebo vodíkové technologie, přesahuje rámec tohoto územně plánovacího dokumentu. Vliv umístění akceleračních oblastí na prostupnost krajiny a migraci velkých savců byl posuzován v rámci vyhodnocení vlivu návrhu Změny č. 2 ÚRP na udržitelný rozvoj území, jehož součástí je i vyhodnocení vlivu na životní prostředí (SEA) a vyhodnocení vlivů na lokality soustavy Natura 2000. Provedená hodnocení konstatovala, že vliv vymezených akceleračních oblastí (AO) na migraci zvláště chráněných druhů savců není významně negativní. Pro ochranu zvláště chráněných druhů velkých savců (rys, vlk, medvěd a los) vymezila Agentura ochrany přírody a krajiny ČR propojenou soustavu ploch a koridorů – tzv. biotop vybraných zvláště chráněných druhů velkých savců, který je součástí obecně závazných územně analytických podkladů (ÚAP). Tato vrstva nahradila starší podklad dálkových migračních koridorů (DMK). Tyto podklady byly při navrhování AO respektovány, tzv. jádrová území byla z návrhu AO zcela vyloučena a pro koridory je v rámci územních opatření stanovena podmínka zaručující zachování prostupnosti. Moderní větrné elektrárny nelze s ohledem na jejich výšku umístit do území tak, aby žádným způsobem neovlivnily krajinný ráz v okolí. Výšková regulace akceleračních oblastí byla stanovena v takové výši, aby reálně umožňovala výstavbu moderních větrných elektráren, a to nejen v současnosti, ale i v delším časovém horizontu. Při výběru akceleračních oblastí byla vzata v úvahu i problematika krajinného rázu a ochrany památek, včetně dálkových pohledů, a akcelerační oblasti byly umisťovány do co nejméně konfliktních území. Oblasti, kde by z důvodu ochrany veřejných zájmů (obvykle z důvodu ochrany krajinného rázu nebo obrany a bezpečnosti státu) nebylo možné akceptovat zařízení o výšce po horní úvrať listů rotoru alespoň 185 m, byly z návrhu vypuštěny. Právní předpisy nestanovují vzdálenost větrných elektráren ani akceleračních oblastí od nemovitých kulturních památek či od přírodních, kulturních a historických hodnot v území. Výběr území pro akcelerační oblasti a výšková regulace větrných elektráren byly řešeny individuálně s přihlédnutím k vlastnostem daného území a hodnotám, které se v akcelerační oblasti a jejím okolí nacházejí, a s cílem co nejvíce zmírnit dopady budoucích záměrů pro využití OZE na krajinný ráz. V případě výrazných střetů byla s ohledem na krajinný ráz původně uvažovaná akcelerační oblast v průběhu zpracování návrhu zmenšena, nebo byla z navrhovaného souboru zcela vypuštěna. Ačkoliv při příznivé viditelnosti mohou být větrné elektrárny pozorovatelné až na vzdálenost několika desítek kilometrů, neznamená to, že by se při velkých vzdálenostech výrazně

Poř. č.	Připomínkové místo	Číslo jednací	Článek	AO	Připomínka	Vyhodnocení
					nebude logické zbytečně vynakládat finance a prodlužovat umístění záměru jednáním s obcí, která nemá žádnou možnost akcelerační zónu a z ní plynoucí omezení neakceptovat. Snadná cesta k povolení záměru tak znamená ochuzení obcí, které se nacházejí v akcelerační oblasti o výhody, které budou mít všechny ostatní obce ležící mimo akcelerační oblasti. Podatel ještě dodává, že akcelerační oblasti jsou značně rozsáhlé. Zahrnují mnohdy velké části katastru dotčených obcí. Není přitom zřejmé, jaká konkrétní omezení bude akcelerační zóna znamenat pro územní plány. V § 6 odst. 3 zákona č. 249/2025 Sb., o urychlení využívání obnovitelných zdrojů energie se uvádí, že k části navazující územně plánovací dokumentace, která je v rozporu s územním opatřením vydaným k nadřazené územně plánovací dokumentaci, se nepřihlíží. Jaké důsledky to má pro územní plány obcí v akcelerační zóně? Musí přijmout, že nebudou v akcelerační oblasti vymezovat žádné zastavitelné plochy? Je akcelerační zóna jakousi rozsáhlou územní rezervou, kvůli které je jakýkoliv rozvoj dotčeného území obce zablokován? Je stejně zablokován i rozvoj území, které s akcelerační zónou souvisí, protože ani tam obec nemůže vymezit zastavitelné plochy pro bydlení? Nebo existují nějaké záměry (kupř. právě pro bydlení v době, kdy je extrémní bytová krize) přednost před OZE? Těmto otázkám se Změna č. 2 vůbec nevěnuje. Přitom konkrétně Všechovice zasáhne AOV29 následovně: - celková rozloha katastru obce Všechovice činí pouhých 560 ha. Z této plochy je již 120 ha využito jako zastavěné či zastavitelné území; - zbývající volnou plochu o rozloze 440 ha stát navrhuje umístit zónu AOV29, která zasahuje neuvěřitelných 270 ha; - AOV29 má pohltit téměř 50 % celého katastru obce. Pokud odečteme plochy, kde lidé žijí, zbývá nám 440 ha krajiny, z níž má být 61 % osazeno větrnými elektrárnami a jejich ochrannými pásmy. Vymezení AOV29 je pro obec paralyzující. Podatel uzavírá, že z hlediska zásahu do práva na samosprávu by bylo žádoucí, aby Změna č. 2 nevymezovala žádné akcelerační oblasti, neboť není schopna na úrovni své podrobnosti posoudit jejich negativní vlivy. Jestliže už chce ÚRP akcelerační oblasti řešit, pak by mohl obsahovat jen pokyn pro územní plánování obcí spočívající v nutnosti zohlednit v územních plánech potřebu vymezit akcelerační oblasti. 2. Direktivní vymezení akceleračních oblastí v ÚRP jde nad rámec požadavků směrnice RED III Požadavek na vymezení akceleračních zón na celostátní úrovni nevyplývá z práva EU. Směrnice Evropského parlamentu a Rady (EU) 2018/2001 v konsolidovaném znění (dle její novely směrnicí RED III) v čl. 15c odst. 1 pouze stanoví, že mají členské zajistit, aby příslušné orgány přijaly jeden nebo více plánů, které jako dílčí část oblastí nezbytných pro vnitrostátní příspěvky k celkovému cíli Unie v oblasti obnovitelných zdrojů energie do roku 2030 určí oblasti pro zrychlené zavádění obnovitelných zdrojů energie, a to pro jeden nebo více druhů obnovitelných zdrojů energie. Směrnice neříká, že je příslušným orgánem nezbytně nutně vláda. Jinými slovy z tohoto ustanovení tedy nevyplývá, že by bylo nezbytně nutné vymezovat akcelerační oblasti na úrovni celostátní bez ohledu na zájmy a vůli obcí a jejich obyvatel. Proto nelze argumentovat tak, že je pořízení a vydání ÚRP nezbytné za účelem splnění závazků ČR vůči EU. Tyto závazky mohou být splněny i tím, že akcelerační zóny vymezí obce ve svých územních plánech. Ani zákon č. č. 249/2025 Sb., o urychlení využívání obnovitelných zdrojů energie nevyžaduje, aby byly akcelerační zóny povinně řešeny už v ÚRP jako záměry celostátního významu a následně „přepisovány“ do zásad územního rozvoje a územních plánů obcí. Naopak tato norma počítá s tím, že akcelerační oblasti mohou stanovit i územní plány, jejich direktivní vymezení v ÚRP není nezbytné k dosažení cílů. S ohledem na výše popsané právo na samosprávu by tedy mělo být preferováno, aby o svém území rozhodovaly zásadně obce bez silné ingerence státu. Právě na místní úrovni je totiž možné nejlépe prozkoumat konkrétní podmínky v území a vyvážit všechny veřejné i soukromé zájmy. Naopak na ústřední úrovni, vzhledem k měřítku ÚRP, to není možné. Když se akcelerační zóny vymezí závazně v ÚRP, všechny podmínky pro realizaci OZE budou jen obecné a nic neříkající a nebudou schopny zajistit ochranu důležitých zájmů. 3. Nejde o dálnice, které je potřeba stanovit a koordinovat na centrální úrovni Je logické, že některé záměry jako jsou například dálnice nebo VRT musí být koordinovány na nadregionální úrovni, neboť vždy musí vést „odněkud někam“ a není přípustné, aby si obec na svém území v té nejvhodnější trase pro dopravní spojení vymezila např. plochy pro bydlení, které by následně znemožnily vedení trasy dálnice.	pohledově uplatňovaly. Zaprvé, morfologií terénu, vegetace či staveb může být větrná elektrárna od pozorovatele zcela odcloněna. Zadruhé, čím víc je větrný park od pozorovatele vzdálen, tím menší část zorného pole pozorovatele zabírá, a tím více také splývá s horizontem, jak s rostoucí vzdáleností ubývá schopnost pozorovatele rozlišit detaily a jak i při průzračně čisté obloze s rostoucí vzdáleností splývají barvy terénu, vegetace a staveb do modrošedobílých tónů.

Poř. č.	Připomínkové místo	Číslo jednací	Článek	AO	Připomínka	Vyhodnocení
					OZE ale nejsou liniovými stavbami a nevyžadují promyšlené vedení jednoho dlouhého koridoru. Proto není ani odůvodněné vymezování akceleračních zón na nadregionální úrovni, podmínky pro jejich realizaci totiž mohou být snadno a nejlépe stanoveny v územních plánech, které umožňují, zejména jsou-li pořízeny s prvky regulačního plánu, nejdůkladnější a nejpromyšlenější regulaci OZE s ohledem na všechny jiné zájmy a hodnoty v území. 4. OZE lze realizovat v nezastavěném území už dnes (Změna č. 2 není nezbytná) Už dnes je v souladu s § 122 zákona č. 283/2021 Sb., stavební zákon možné kdekoliv v nezastavěném území povolovat záměry OZE. Pokud by samospráva chtěla vyloučit tuto možnost, musela by změnit územní plán a tuto změnu velmi dobře odůvodnit jiným veřejným zájmem, který převažuje nad zájmem na výrobě elektřiny prostřednictvím OZE. Vzhledem k tomu, že se klimatická změna považuje za notorietu a vzhledem k tlaku na vybudování tzv. energetického mixu, který má zvýšit energetickou soběstačnost ČR, mají obce velmi malý prostor pro to, aby svoje území řešily podle svých představ. Současně ale pořád tyto tlaky na realizaci OZE narážejí na Ústavou garantované právo na samosprávu a je i v této situaci nutno vyvažovat jednotlivé zájmy. Lze uzavřít, že obce jsou i bez akceleračních zón značně omezeny v právu na samosprávu. Striktní nařízení toho, kde se ještě více usnadní podmínky pro povolování OZE, povede k tomu, že samosprávy nebudou schopny prakticky žádným způsobem zasahovat do toho, jak se má jejich území rozvíjet. 5. Diskriminace a svévole – „proč právě u nás“ Ve Změně č. 2 ÚRP není dostatečně vysvětleno, proč je třeba umístit akcelerační oblasti právě tak, jak jsou vymezeny, když třeba lokalita, kde je AOV29, není nijak výjimečná z hlediska potenciálu pro VTE (nebo to alespoň není ve Změně č. 2 popsáno, jak se AOV29 svým větrným potenciálem odlišuje od ostatních AO, ale i dalších oblastí, kde AO vymezeny nebyly). Lze tedy předpokládat, že existují i jiné shodné oblasti, které však z nejasných důvodů nebyly vymezeny. Ze Změny č. 2 tedy nelze pochopit, proč právě vymezení AOV29 povede ke splnění klimatických a energetických cílů a vymezení jiné oblasti již ne (nebo proč by klimatické a energetické cíle nemohly být plněny i bez AOV29, když jiné oblasti taky nejsou zapotřebí). Stát si přitom nechal zpracovat mapy zobrazující limity pro umisťování VTE. Z těchto podkladů se zdá, že je AOV29 vymezena objektivně, neboť je na „zelené“ ploše: 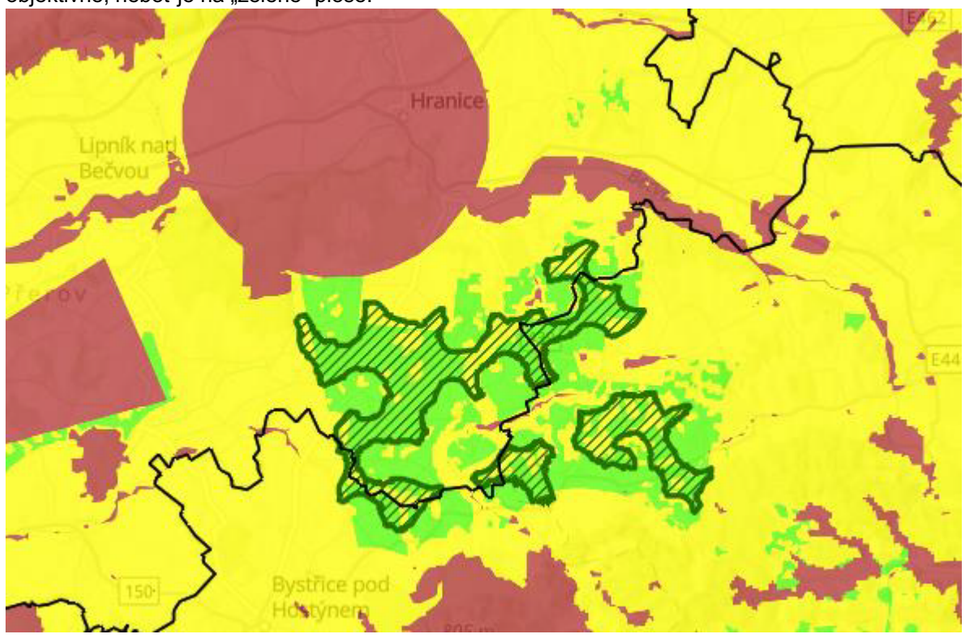	

Poř. č.	Připomínkové místo	Číslo jednací	Článek	AO	Připomínka	Vyhodnocení
					Z mapových podkladů plyne, že vhodné oblasti jsou třeba zde (a jinde v ČR, podatel zde nebude dávat printscreeny všech podobných situací): 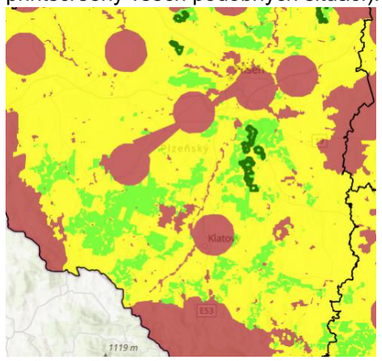 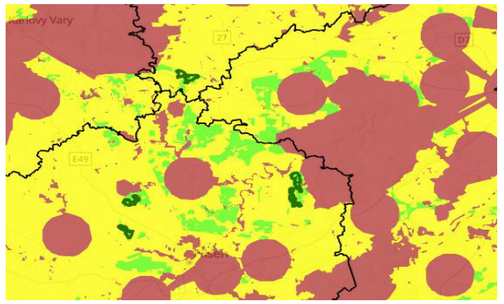 V těchto částech republiky přitom akcelerační oblasti na většině „zelených“ ploch vymezeny nejsou. Není zřejmé, jak bylo s těmito podkladovými materiály naloženo a proč na některých „zelených“ plochách AO vymezeny byly a jinde ne. Takováto neodůvodněná diskriminace je neakceptovatelná. Současně je třeba poukázat na to, že je řada obcí, které na svém území OZE chtějí a rády by s investory vyjednávaly. V médiích se ke dni 20. 4. 2026 kupř. uvádí: *„Obce mikroregionu Svitavsko si jako strategického partnera pro budování větrných elektráren vybraly společnost ČEZ. Plán budou dnes od 16 hodin schvalovat zastupitelé Svitav. Obce se dohodly na společném postupu, věří, že tak budou schopny lépe ovlivnit rozsah i umístění elektráren a také finanční benefity.*“ V médiích je uvedena tato mapka k projektu: 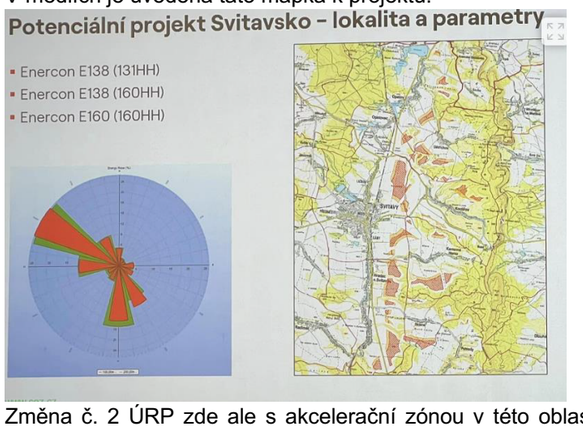 Změna č. 2 ÚRP zde ale s akcelerační zónou v této oblasti nepočítá, i když by byla samosprávami žádaná:	

Poř. č.	Připomínkové místo	Číslo jednací	Článek	AO	Připomínka	Vyhodnocení

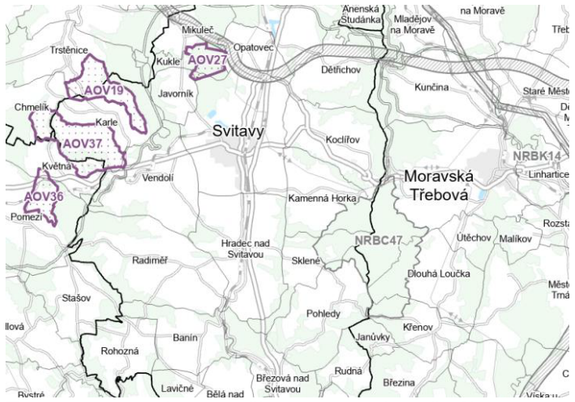

Tento postup nelze označit za rozumný a už vůbec ne za takový, který by hledal nejvhodnější cesty s minimálními dopady do práv jiných subjektů.
Podatel na závěr této části upozorňuje, že ve Vyhodnocení vlivů Změny č. 2 na životní prostředí se uvádí, že z původně vymezených AO pro VTE byly vyňaty některé oblasti, a to z těchto důvodů:

AOV32	Frymburk	Významné ovlivnění krajinného rázu širšího území. Ovlivnění této přírodně a krajinářsky hodnotné části Šumavy a jejího obrazu, ovlivnění průhledů z a přes vodní nádrž Lipno a umístění nových výrazných technických výškových prvků do dosud nenarušené krajiny v území. Kumulace vlivů na krajinný ráz s dalšími návrhovými AO.
AOV39	Kamenec	Významné ovlivnění krajinného rázu širšího území. Primárně ovlivnění dominanty Uhlířského vrchu s poutním kostelem Panny Marie Pomocné, průhledy přes Slezskou Hartu a na hřbet Hrubého Jeseníku a Praděd, přírodní park Údolí Bystřice a ovlivnění výhledů z Velkého Roudného a pohledů na něj. MPZ Rýmařov. Kumulace vlivů na krajinný ráz s dalšími návrhovými AO v oblasti Bruntálska a Rýmařovska.
AOV76	Citonice	Významné ovlivnění krajinného rázu a kulturních a historických hodnot širšího území. Primárně NP Podyjí a obraz/panorama Znojma s řadou hodnotných objektů. Vysoká koncentrace významných přírodních a kulturně-historických hodnot a dosavadní nenarušenost prostoru. Významné vlivy na netopýry.
AOV81	Strážov	Významné ovlivnění krajinného rázu širšího území. Ovlivnění přírodně a krajinářsky hodnotné krajiny s významnými horizonty, součást cenného obrazu Šumavy.

Proč to nebylo aplikováno i na AOV29, když důvody pro vyřazení jsou takové, že by i v případě AOV29 obstály (rozebráno níže)?

B.
Nedostatky regulace a odůvodnění, včetně vyhodnocení vlivů
1.
Nedostatečné posouzení SEA vylučuje podrobnou EIA
Vymezení akceleračních oblastí s největší pravděpodobností povede k tomu, že záměry OZE v nich umisťované budou upřednostňovány a nedojde už nikdy k řádnému posouzení jejich negativních dopadů na životní prostředí, na zdraví a životy lidí. Překážkou pro podrobné posouzení je fakt, že je měřítko ÚRP příliš velké a neumožňuje skutečně posoudit dopady vymezení AO (jiné by to bylo na úrovni územního plánu, resp. v procesu EIA se znalostí konkrétního záměru). Na vymezení akceleračních oblastí navíc naváže zrychlené a zjednodušené povolovací řízení před Dopravním a energetickým stavebním úřadem, v rámci kterého bude úřad ověřovat, zda jsou záměry v souladu s vágními a nicneříkajícími podmínkami

Poř. č.	Připomínkové místo	Číslo jednací	Článek	AO	Připomínka	Vyhodnocení
					územního opatření AOV29. V souladu s těmito obecnými podmínkami ale budou prakticky jakékoliv záměry. Uvedené obavy podatele pramení z § 25 zákona č. 249/2025 Sb., kde se uvádí, že: (1) Územní opatření je závazné pro vyjádření, závazné stanovisko nebo rozhodnutí vydávaná pro záměr pro využití obnovitelného zdroje energie v akcelerační oblasti, s výjimkou vyjádření nebo závazného stanoviska podle § 36 stavebního zákona. (2) Nesplňuje-li záměr pro využití obnovitelného zdroje energie podmínky nebo zmírňující opatření stanovené v územním opatření nebo v územním plánu podle § 22, vydá správní orgán, jehož působnosti se tyto podmínky nebo zmírňující opatření týkají, nesouhlasné vyjádření nebo závazné stanovisko anebo zamítne žádost o vydání rozhodnutí. Pokud tedy bude DESÚ chtít, jednoduše řekne, že vše už bylo řádně a dostatečně posouzeno v rámci Změny č. 2, záměr je v souladu s územním opatřením a v povolovacím řízení není už co řešit. Obcím se pak budou mimořádně špatně uplatňovat podrobné argumenty, byť budou racionální. S největší pravděpodobností ale budou smeteny bez jakékoliv diskuse ze stolu. Existence územního opatření má navíc velký dopad na to, jestli se bude záměr vůbec OZE ještě vůbec posuzovat podle zákona č. 100/2001 Sb. v procesu EIA (§ 28 zákona č. 249/2025 Sb.). EIA bude probíhat jen tehdy, pokud: - půjde o záměr předmětem posuzování vlivů na životní prostředí přesahujících hranice České republiky nebo • půjde o záměr, u kterého je s ohledem na ekologickou citlivost území, v němž se nachází, vysoce pravděpodobné, že záměr povede k významným nepříznivým vlivům na životní prostředí nebo veřejné zdraví, které nebyly zjištěny při pořizování územního opatření a které nelze vyloučit dodatečnými podmínkami a zmírňujícími opatřeními. Řada záměrů v AO, které byly posouzeny mimořádně obecně, už tedy EIA podléhat nebude, i když by jinak posouzení EIA podléhaly, kdyby AO nebyly v ÚRP vymezeny. Je nepravděpodobné, že by někdy příslušný úřad konstatoval, že území, ve kterém se má záměr nacházet, je tak ekologicky citlivé, že záměr povede k významným nepříznivým vlivům a je tedy třeba EIA. Nepravděpodobnost takového závěru vyplývá z faktu, že vyhodnocení územního opatření o všech vlivech tvrdí, že jsou mírné nebo zanedbatelné a není třeba se jimi blíže zabývat. Proč by to měl úřad během povolování záměru v AO zpochybnit? Obec tak sice bude moct v povolovacím řízení tvrdit, že to vidí jinak, ale to bude tak všechno, co bude moct dělat. Proto je velmi nevhodné vymezovat akcelerační oblasti na úrovni ÚRP, kdy nemohou být vlivy reálně posouzeny a už vůbec by se nemělo stát, že posouzení provedené na úrovni ÚRP vyloučí provádění dalších posouzení na nižších úrovních, minimálně na úrovni územního plánu, ideálně však posuzování konkrétního záměru, kdy teprve budou skutečně známy parametry záměrů. Jedinou cestou, jak k dospět k tomu, aby byly všechny záměry OZE řádně posouzeny v procesu EIA, za současného stavu legislativy je nevymezovat AO v ÚRP, ale ponechat jejich vymezení na územní plány. To, že na úrovni Změny č. 2 nejde vlivy posoudit, připouští na několika místech i samo Vyhodnocení vlivů Změny č. 2 na životní prostředí: • Polohu a počet jednotlivých zařízení uvnitř akcelerační oblasti pro výrobu elektřiny využívající energii větru nelze předjímat a v podrobnosti grafické části ÚRP (1:200000) ji nelze ani smysluplně odhadovat. Je ale pravděpodobné, že bude docházet k odnětí ZPF pod plochou jednotlivých zařízení, která bude zanedbatelného rozsahu, a také vlivem budování technické, ale zejména dopravní infrastruktury pro obslužné komunikace pro výstavbu a údržbu zařízení. • Územní rozvojový plán je koncepčním územně plánovacím dokumentem na celorepublikové úrovni. Pracuje se v něm s územně plánovacími nástroji ve velmi hrubém, ale i poměrně podrobném rozlišení, které ovšem nezobrazuje reálné provedení stavby, pouze ho v širokém měřítku lokalizuje do řešeného území. Toto měřítko a absence znalosti o konkrétním umístění a počtu jednotlivých VTE či skutečné velikosti (plochy) instalovaných FVE neumožňuje identifikovat přesně a podrobně případné konkrétní negativní vlivy na životní prostředí, proto zde dále uvedené vyhodnocení vlivů na životní prostředí (ať již u jednotlivých složek nebo u jejich kumulace a synergie) stanovuje pouze potenciální možnost, nikoliv jistotu vlivu.	

Poř. č.	Připomínkové místo	Číslo jednací	Článek	AO	Připomínka	Vyhodnocení
					• Nejistota hodnocení je dána zejména neznalostí konkrétního stavebně-technického řešení staveb v navrhovaných akceleračních oblastech, ke kterému nadto v měřítku územního rozvojového plánu nemůže být přihlíženo a současně ani není možno ho nařizovat, pouze pro něj stanovit některé podmínky. Jednalo by se o nezákonnou podrobnost, a o podrobnost řešitelnou nižšími správními akty, kterou tedy nelze, a to i na základě řady soudních precedentů, do územně plánovací dokumentace na úrovni kraje závazně stanovit. Za takové míry neznalosti reálií a dopadů provozu VTE je nemožné, aby vyhodnocení vůbec mohlo mít jakoukoliv vypovídací hodnotu a aby bylo bez konkretizace AO v územním plánu a bez provedení důkladné EIA vůbec bráno vážně a jako relevantní a plně dostačující podklad pro povolení záměru. Vyhodnocení navíc připouští, že dopady Změny č. 2 jsou převážně negativní: „Provedeným porovnáním aktivní varianty (tj. Změny č. 2 ÚRP) s nulovou variantou (tj. ÚRP ve znění změny č. 1a) bylo zjištěno, že nulová varianta byla u 9 složek životního prostředí hodnocena jako vhodnější; aktivní varianta byla u 1 složky životního prostředí hodnocena jako vhodnější a u 1 složky byly varianty hodnoceny jako rovnocenné. Je zřejmé, že aktivní varianta, která přináší do území řadu nových staveb obnovitelných zdrojů el. energie, bude potenciálně vždy vykazovat více negativních vlivů, byť většinou mírných než varianta, kdy k žádné změně v území nedochází.“ Přesto to ale nebrání tomu, aby byla AO vymezena. • Z Vyhodnocení je pak zřejmé, že i nemnohé údajně pozitivní dopady mají velmi nejasné kontury a vůbec nejsou nijak kvantifikovány a zůstávají na úrovni dohadů typu „možná“, „snad“ a „zřejmě“ či „asi“: „Současně ale platí, že nulová varianta nepovede ke zmírnění negativních vlivů na klima a nepřispěje k vyšší energetické soběstačnosti a snížení potřeby fosilních paliv včetně negativních vlivů v místě jejich těžby (tyto vlivy vznikají často mimo území naší republiky a jejich hodnocení nemůže být v plné míře do porovnání zahrnuto).“ • Takový přístup k územnímu plánování a povolování záměrů je neakceptovatelný. Je výrazně oslabována (podlamována) ochrana veřejných zájmů, když reálné posuzování vlivů záměrů z podstatné části vůbec nemusí proběhnout. • 2. • Hluk • Podatel zásadně nesouhlasí s tím, že Změna č. 2 ani příslušné územní opatření vůbec neřeší negativní dopady hluku, hluk chápe Změna č. 2 jako integrální součást VTE, bez které to prostě nejde a je třeba se s tím smířit, resp. se Změna č. 2 k hluku chová, jako by o nic ani nešlo. • Příslušné územní opatření obsahuje jen tuto skromnou podmínku: k) Pro navazující řízení dle stavebního zákona zpracovat podrobnou hlukovou studii působení hluku na obytnou zástavbu (chráněné venkovní prostory) zahrnující kumulativní působení ostatních existujících a povolených (a plánovaných zařazených v databázi) zdrojů hluku a na jejím základě zpracovat režim provozu VTE. Požadavek na zpracování hlukové studie někdy v budoucnu, kdy už bude AOV29 vymezena a povolovací řízení bude velmi usnadněno, je nedostačující. Hlukovou studii nejasné kvality si investor sice nechá zpracovat, ale ta nepochybně jen potvrdí, že je vše v pořádku a nikdo nebude ničím obtěžovaný, navíc se bude argumentovat tím, že AO už přece byla vymezena, a proto v ní logicky mají být VTE, které vždycky budou hlučné. Proto je tento přístup nebezpečný a pro ochranu zdraví lidí úplně nedostatečný. Hlukové vlivy se jednoduše mají řešit v rané fázi, kdy jsou ještě možnosti alternativních řešení otevřeny a ne tehdy, kdy už je prakticky jisté, že VTE v lokalitě budou a nikdo s tím nic nesvede. Územní plán Všechovice vypadá aktuálně takto:	

Poř. č.	Připomínkové místo	Číslo jednací	Článek	AO	Připomínka	Vyhodnocení
					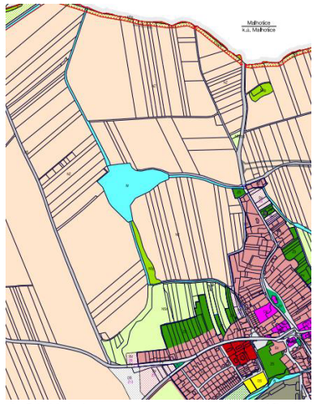 AOV29 je vymezena takto (fialová linka): 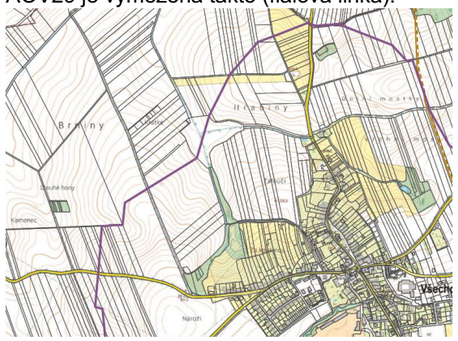 Z toho je zřejmé, že je AOV29 značně blízko zastavěnému území, resp. novým zastavitelným plochám a je evidentní, že k obtěžování hlukem dojde. Ve Vyhodnocení vlivů Změny č. 2 na životní prostředí se k hluku pouze uvádí: „U VTE může být hlukem ovlivněno jejich blízké okolí, a to primárně aerodynamickým šuměním lopatek, které je ovlivněno větrnými podmínkami. V bezprostředním okolí může být zaznamenán mechanický hluk, který je způsobený strojovnou. Moderní větrné turbíny dnes splňují přísné hlukové limity – maximálně 50 dB ve dne a 40 dB v noci, při vzdálenosti 500 m od obydlí. Hluk z moderních elektráren je srovnatelný se zvuky v domácnosti, či šuměním lesa. Bez uplatnění Změny č. 2 ÚRP se dá předpokládat obdobný trend, avšak méně koordinovaný a méně usměrněný.“ Uvedená čísla nejsou ničím podložena, jde v podstatě jen o spekulaci, která nemá pro reálné fungování VTE v konkrétní lokalitě vůbec žádný význam. Monotónní nepříjemné a neustávající šumění navíc není ani omylem srovnatelné s různými zvuky z domácností a už vůbec ne s uklidňujícím šuměním lesa (tímto tvrzením se Změna č. 2 jen snaží bagatelizovat obavy o zdraví lidí a znovu vyvolávat dojem, že se přece nic neděje a VTE jsou běžnou součástí našich životů, na kterou si lze snadno zvyknout, když člověk jen trochu chce a nehledá pořád jen problémy). Nejedná se tedy o relevantní odůvodnění toho, proč by z hlediska hluku mělo být vymezení AOV29 v pořádku a proč nebude ovlivňovat zastavěné území, resp. zastavitelné plochy (až na nich vznikne výstavba nebo proč nebude omezovat vymezování nových zastavitelných ploch). V samotném odůvodnění Změny č. 2 se k hluku také nic nepíše, je tam uvedeno v podstatě jen následující: „Při vymezování akceleračních oblastí byly prověřovány navazující územně plánovací dokumentace, a to zejména s ohledem na možnost dodržení minimálního odstupu 500 m od navrhované obytné zástavby sídel, tj. zastavitelných ploch pro bydlení nebo smíšených obytných. Z prověřování však vyplynulo, že tyto odstupy nelze ve všech případech respektovat, a to zejména z toho důvodu, že využitelnost těchto ploch pro výstavbu je obtížně predikovatelná, veřejná dostupnost všech podkladů	

Poř. č.	Připomínkové místo	Číslo jednací	Článek	AO	Připomínka	Vyhodnocení
					není beze zbytku zajištěna dálkovým přístupem a také dochází k neustálým změnám dokumentací, které není možné z hlediska pořizování celostátní dokumentace celoplošně sledovat a podchytit. Proto u akceleračních oblastí pro rozvoj výroby energie z energie větru, které jsou vymezovány jako koridory, bude dostatečný odstup od obytné zástavby zajišťovat plnění podrobnější podmínky stanovené v územním opatření na prokázání splnění hlukových limitů.“ Rozhodně se nejedná o žádné zdůvodnění, naopak je to další důkaz, že na úrovni ÚRP není možné vymezovat AO a relevantně posoudit jejich vlivy. Dokonce pořizovatel připouští, což je až absurdní, že si ani neobstaral všechny potřebné podklady a v podstatě AO jen tak nějak „nastřelil“. V souvislosti s nulovým hodnocením dopadů AOV29 na lidské zdraví působí až absurdně lakonický závěr vyhodnocení SEA k územnímu opatření AOV29: **Sídla - obyvatelstvo, hluk a veřejné zdraví:** Nejbližší zástavba: Opatovice, Rakov, Dolní a Horní Nětčice, Býškovice, Vítonice, Libosváry, Horní Újezd, Osíčko, Všechovice, Rouské, Kelč, Komárovice, Nemětice, Zámrsky, Dolní a Horní Těšice, Malhotice – nad 500 m. Předpokládaný zdroj hluku: max. 106 dB na jednu VTE, požadavek na vzdálenost od obytné zástavby min. 500 m (předpokládaná hluková zátěž v takové vzdálenosti cca 37 dB). Není předpoklad překračování hlukových limitů. Vlivy na veřejné zdraví zanedbatelné. Hlukové vlivy v době výstavby jen z dopravy – zanedbatelné. Z hlediska stroboskopického efektu nelze vyloučit v místech viditelnost VTE od obytné zástavby vystavení obyvatelstva flicker efektu se zanedbatelným vlivem na veřejné zdraví. **Podmínky a zmírňující opatření ÚO:** Negativním vlivům předcházeno vymezením AO nad 500 m od zástavby. Podmínka na podrobnou hlukovou studii působení hluku na obytnou zástavbu (chráněné venkovní prostory) zahrnující kumulativní působení ostatních existujících a povolených zdrojů hluku. Podmínka pro navazující řízení na zpracování studie působení stroboskopického efektu na obytnou zástavbu. **Opatření SEA:** Navržené podmínky a zmírňující opatření ÚO řešeny dostatečně, bez dalšího návrhu dle SEA. Proč vyhodnocení územního opatření předjímá hlukovou situaci v území, když vůbec nemá k dispozici hlukovou studii, včetně dopadů kumulativního a synergického vlivu jiných zdrojů hluku? Na základě čeho konkrétně se tvrdí, že jsou navržené podmínky dostačující? Vzhledem k absenci konkrétních údajů a podkladů je neakceptovatelné, že se ve vyhodnocení SEA uvádí: „Není předpoklad překračování hlukových limitů… Z hlediska stroboskopického efektu nelze vyloučit v místech viditelnost VTE od obytné zástavby vystavení obyvatelstva flicker efektu se zanedbatelným vlivem na veřejné zdraví.“ Uvedené nemohlo být na úrovni Změny č. 2 vůbec posouzeno, a proto není možné tvrdit, že není předpoklad překračování hlukových limitů. Problematické je to zejména s ohledem na skutečnost, že vůbec nemusí v povolovacím řízení dojít k dalšímu posouzení vlivů, neboť EIA pro záměry v AO není povinná. Tyto závěry mohou rovněž ovlivnit hlukovou studii. V této souvislosti je také třeba poukázat na fakt, že dopady stroboskopického efektu nebyly zřejmě vůbec posouzeny, jen se konstatuje, že bude mít zanedbatelný vliv na lidské zdraví, což je bez jakýchkoliv dat vskutku hodně odvážné tvrzení (ostatně se až s podivnou pravidelností objevuje i u vyhodnocení jiných AO, flicker efekt zřejmě vůbec pořizovatele netrápí). Současně je ale stanovena tato podmínka v územním opatření: „Pro navazující řízení dle stavebního zákona zpracovat studii působení stroboskopického efektu na obytnou zástavbu s vymezením VTE, u nichž je nutno dobu provozu omezit tak, aby shadow flicker efekt nepřekročil dobu trvání 30 hodin/rok.“ Je-li stroboskopický efekt zanedbatelný, proč je současně nutno stanovovat pravidla pro jeho omezení? V odůvodnění AOV29 nenajde nikdo žádné vysvětlení, protože se v něm ke stroboskopickému efektu nic neříká. Navíc je třeba rozlišovat mezi dobou, po kterou jsou lidé stroboskopickým efektům vystaveni, a mezi tím, jak jsou flicker effectem obtěžování, což je stresující. To se uvádí i v odborných studiích („In the shadow of wind energy: Predicting community exposure and annoyance to wind turbine shadow flicker in the United States“): - Although SF is typically regulated by exposure (i.e., minutes or hours), we find that SF exposure is not significantly correlated with annoyance. If a goal is set to reduce SF annoyance, though, future research, in the United States and in Europe, should study other approaches, metrics, or standards to mitigate SF annoyance. - Wind energy is rapidly expanding on a global scale, yet, to our knowledge, in-depth studies of SF exposure and annoyance have been conducted in few regions. Researchers should seek to replicate these types of analyses in more regions where wind energy is deployed. Additional survey questions could reveal more factors leading to annoyance such as time-of-day impacts, work and sleep schedules,	

Poř. č.	Připomínkové místo	Číslo jednací	Článek	AO	Připomínka	Vyhodnocení
					activity interruptions, and measures taken to mitigate SF, such as shutting down the wind turbines during periods of intense SF. - The annoyance stress scale (AS-scale) as developed by Hübner et al. [22], may provide an improved metric from a policy or regulatory perspective to protect public health over self-reported annoyance. Self-reported annoyance (without accounting for stress and coping mechanisms, for example) may miss the full weight of the responses of unique individuals. Indeed, this is a promising area for future study for wind turbine SF, noise, and public acceptance in general. Jak konkrétně se s obtěžování a stresovým působením stroboskopických efektů Změna č. 2 vypořádala, to není vůbec zřejmé. Podobně není řešen vliv flicker effectu na zvířata. Vyhodnocení vlivů územního opatření vůbec neřeší infrazvuk, ačkoliv o jeho negativních dopadech hovoří odborníci. Např. v rešerši Ing. Markéta Miháliková, Ph.D z Katedry pedologie a ochrany půd, Fakulty agrobiologie, potravinových a přírodních zdrojů České zemědělská univerzity v Praze nazvané „Proč se větrné elektrárny nehodí do blízkosti obcí: vědecké důkazy o jejich negativních dopadech“ se uvádí:	

Poř. č.	Připomínkové místo	Číslo jednací	Článek	AO	Připomínka	Vyhodnocení
					Infrazvuk produkovaný větrnými elektrárnami – například v pásmu **22,9 Hz** – působí na **centrální nervový systém** a ovlivňuje **mozkové vlny typu beta**. Tyto vlny jsou spojeny s **bdělostí, napětím, úzkostí, vnitřním neklidem** a **poplachovým stavem** (Timmerman, 2013). Aktivace beta vln spouští **tzv. reakci „útěk-nebo-boj“** (angl. fight-or-flight response), což je přirozený obranný mechanismus organismu, kdy tělo v reakci na vnímané nebezpečí: • zrychlí srdeční tep, • zúží cévy, • zvýší hladinu stresových hormonů (např. kortizolu a adrenalinu), • připraví svaly k úniku nebo fyzickému střetu. Tento efekt je natolik výrazný, že byl v odborné literatuře přirovnáván k účinku **sonických děl** používaných při potlačování demonstrací (Timmerman, 2013). Účinek infrazvuku **není jen teoretický**. V experimentu popsaném Timmermanem zažívaly testovací osoby po **pouhých 20 minutách expozice** příznaky jako **nevolnost**, **paniku**, **nespavost**. Tyto symptomy **přetrvávaly i týdny po opuštění oblasti**, což potvrzuje dlouhodobý dopad na psychiku a zdraví. I když si postižený člověk neuvědomuje žádné slyšitelné podněty, **dlouhodobá expozice infrazvuku** může vést k **chronickému stresu, únavě, podrážděnosti, poruchám spánku, zvýšenému krevnímu tlaku a dalším psychosomatickým obtížím**. Studie z celého světa potvrzují, že **doporučená bezpečná vzdálenost** větrných turbín by měla být **alespoň 1,5–2 km**. Vliv hluku je potvrzen **u lidí i zvířat**, přičemž kumulativní efekt více turbín zvyšuje zátěž. Důležitou roli hraje nejen fyzikální hluk, ale i psychologické faktory, jako postoj obyvatel či vizuální dopad. Optimalizace rozestavení více turbín ukazuje, že blízkost turbín zvyšuje kumulativní hluk a rušení obyvatel. Studie provedená v Indii navrhuje kompromisy mezi výkonem a hlukovou zátěží (Mittal et al., 2017). Studie provedená v Německu potvrdila, že počet viditelných turbín z domova ovlivňuje subjektivní rušivost. Lidé vnímají více turbín jako rušivější bez ohledu na fyzický hluk (Müller et al., 2023). Rostoucí množství výzkumů potvrzuje, že větrné elektrárny mohou výrazně ovlivnit kvalitu života a psychickou pohodu obyvatel žijících v jejich blízkosti, i při relativně nízkých hladinách hluku. V dlouhodobé kanadské studii došlo po zprovoznění turbín k významnému zhoršení celkové životní spokojenosti a duševního zdraví, především u osob žijících do 1,5 km od větrné farmy (Jalali et al., 2016). Podobně studie z Nového Zélandu zjistila, že negativní psychické a zdravotní dopady způsobené větrným hlukem jsou srovnatelné s hlukem z letišť, a doporučila větší odstup od obytných oblastí (Shepherd et al., 2014). Další longitudinální sledování prokázalo, že tyto dopady přetrvávají i více než dva roky po instalaci turbín, a že lidé v těsné blízkosti větrných elektráren vykazují trvale nižší kvalitu života (McBride et al., 2013). Všechny tři studie doporučují jako **minimální ochrannou vzdálenost alespoň 1,5–2 km** mezi větrnými turbínami a obytnými budovami. Lidé žijící **do 1,5 km** od turbín trpí **poruchami spánku, únavou, bolestmi hlavy a zvýšeným stresem**. Dánská populační studie potvrdila, že lidé v blízkosti větrných farem častěji užívají **léky na spaní a antidepresiva.** Největší prospektivní studie v Dánsku (550 000 domů) zkoumala vztah mezi vzdáleností od turbín a spotřebou léků na spaní, antidepresiv a výskytem kardiovaskulárních onemocnění. Vyšší riziko se ukázalo při vzdálenosti do 1–2 km od turbín (Poulsen & Sørensen, 2016). Nízkofrekvenční hluk (infrazvuk) proniká i do budov a působí **na srdce a nervovou soustavu**. V Japonsku měli obyvatelé žijící ≤1500 m od turbín 2× vyšší výskyt poruch spánku oproti těm ≥2000 m, potvrzující závislost na vzdálenosti (Ishitake, 2018). Lidé žijící ve vzdálenosti 124–330 m od turbín na Tchaj-wanu měli měřitelné změny v srdeční variabilitě v reakci na nízkofrekvenční hluk (Chiu et al., 2021). V kanadském výzkumu potvrdila statistická analýza souvislost mezi vzdáleností k turbínám a sníženou kvalitou života, přičemž větší rušení je vnímáno i při relativně nízké hladině hluku (Barry et al., 2018). Akustici v Massachusetts (USA) naměřili, že infrazvuk a nízkofrekvenční hluk přesahují detekční prahy a vyvolávají symptomy u přítomných pozorovatelů (Ambrose et al., 2012). Studie provedená týmem Abbasi et al. (2016) potvrzují významný výskyt **poruch spánku** a **stresu** u pracovníků větrných farem i obyvatel v blízkosti turbín. Univerzita v Uppsale zveřejnila na sklonku roku 2025 tento text: „IT department in the media: The issue	

Poř. č.	Připomínkové místo	Číslo jednací	Článek	AO	Připomínka	Vyhodnocení
					of wind turbine noise raised in the EU – Swedish research shows that infrasound travels further than previously thought“. Uvádí se zde mj.: „The issue of noise impact from wind turbines has gained renewed attention within the EU, where a petition on noise and infrasound is now being considered by the European Parliament. The initiative is backed by several European organisations, and at the heart of the debate is Swedish research that has led to new insights into how sound propagates. Research on measurement methodology has improved significantly in recent years – not least thanks to the work of Professor Ken Mattsson at Uppsala University. Since the 1990s, he has developed computational methods to simulate how sound, including infrasound, spreads across landscapes. Together with colleagues, he has created the advanced simulation tool SoundSim360, which demonstrates that infrasound levels from modern wind turbines are considerably higher and travel farther than previously assumed. Mattsson's research (see source below) indicates that earlier measurements and modelling may have underestimated both the range of the sound and its potential health risks (see source below). This has contributed to the issue now being raised politically within the EU.“ Jiná studie (Should limit values be set for infrasoudn caused by wind turbines?) dospěla mj. k tomuto závěru: „While most studies confirm that infrasound at levels well below the hearing threshold has no adverse effects, limited evidence suggests that inaudible infrasound can cause annoyance and sleep disturbance, suggesting that some people living near wind farms may become sensitized to infrasound and suffer chronic stress symptoms. This has led to the proposal of outdoor limits for infra-sound from wind turbines… The rapid global expansion of wind energy is associated not only with an increase in the number of turbines installed, but also with an increase in their capacity, which in turn is associated with an increase in their dimensions. The increase in turbine size has raised concerns about a shift in noise characteristics towards lower frequencies, which should be taken seriously, as noise with significant infrasound components may have a greater impact on human health and well-being than noise without such components.“ Jestliže tedy existují uvedené relevantní pochybnosti o dopadech infrazvuku šířeném moderními VTE (přičemž moderní VTE evidentně vliv ultrazvuku zhoršují a nikoliv zlepšují), mělo by být posouzení vlivů infrazvuku mnohem detailnější a mělo by být v rámci předběžné opatrnosti zcela jistě zahrnuto do vyhodnocení vlivů, přičemž by měly být posouzeny jak vlivy na lidské zdraví, tak na zvířata, která vnímají infrazvuk mnohdy zcela jinak než lidé. Problém infrazvuku ale nebyl vůbec posouzen a není ani v kompenzačních opatřeních stanoven požadavek na toto posouzení (nelze rozhodně očekávat, neboť to vůbec není standardní praxe, že by se něco takového řešilo v rámci klasické hlukové studie, jejíž metodika je připravena tak možná na dopravní stavby, ale nikoliv na velmi specifické zvuky produkované VTE). Dále se v citované rešerši (ČZU v Praze) uvádí k problematice vibrací: Vědecké důkazy potvrzují, že **vibrace z větrných elektráren se přenášejí do podloží** a mohou být **detekovatelné až několik kilometrů daleko**. I když **vliv na podzemní vodu není zatím prokázán**, je z hlediska **předběžné opatrnosti na místě požadovat hydrogeologické a geotechnické posouzení** v každé lokalitě, zejména v blízkosti studní, pramenů nebo zásob podzemní vody. Studie z Německa potvrdila, že **seismické vlny generované větrnými elektrárnami** (zejména 2MW modely) jsou **detekovatelné běžnými seizmometry i několik kilometrů od turbíny**. Vlny vznikají díky pohybu převodovky, generátoru i věže jako celku a šíří se základy turbíny do okolní půdy (Nagel et al., 2021). U malých turbín do 50 kW ve Skotsku bylo zjištěno, že **vibrace se přenášejí až do vzdálenosti 200 m**, přičemž amplituda klesá z 10^{-3} na 10^{-5} m/√Hz. Z toho vyplývá, že u větších turbín může být dosah ještě větší (Westwood et al., 2015). Vibrace z turbín mohou způsobit **trvalé mikrovibrace** v budovách (zejména v masivních strukturách nebo sklepech), což může mít dopad na konstrukční spoje i citlivé přístroje (Saavedra & Samanta, 2015). Tato rezonanční zatížení se mohou **kumulovat** při větším počtu turbín nebo při jejich **nevhodném rozmístění**, jak ukazují simulace (Zhu & Xia, 2023). Uvedené také není vůbec řešeno, dopady Změny č. 2 na lidské zdraví proto nebyly řádně posouzeny, naopak jsou zcela upozaděny, jako kdyby vůbec neexistovaly. Pořizovatel by se měl jednoznačně	

Poř. č.	Připomínkové místo	Číslo jednací	Článek	AO	Připomínka	Vyhodnocení
					vypořádat se závěry odborných studií, které se týkají vlivu infrazvuku a vibrací vytvářených VTE na lidské zdraví a na zvířata. 3. Ochrana zvířat a) Migrační koridor pro velké savce Akcelerační zóna má negativní vliv na migrační koridor pro velké savce (výřez z map biotopů AOPK): 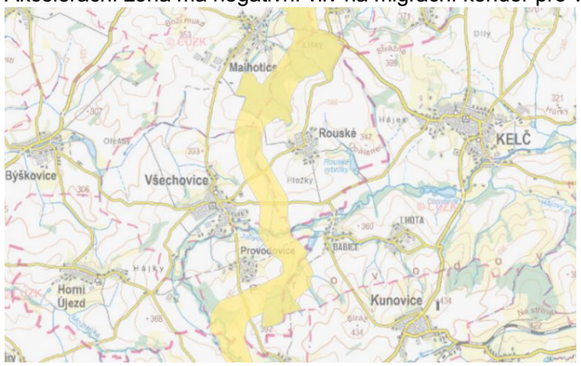 V Souhrnu k hodnocení návrhu akceleračních oblastí pro rozvoj výroby energie z větrné energie (součást Posouzení vlivů na lokality soustavy Natura 2000) se uvádí, že dotčené druhy jsou tyto: | AOV29 | Býškovice | -1 | PO Hostýnské vrchy, EVL Hůrka u Hranic | Lejsek malý a strakapoud bělohřbetý; rys ostrovid, vlk obecný, netopýr velký Vyhodnocení vlivů územního opatření o migračním koridoru hovoří, ale znevažuje dopady VTE na něj: „AO přetíná vymezený migrační koridor vybraných zvláště chráněných druhů velkých savců ve dvou větvích – vede střední částí AO a SV částí území. Případným umístěním VTE a doprovodné infrastruktury (přístupové komunikace, manipulační plochy, samotná instalace VTE) do koridoru může dojít ke snížení jeho průchodnosti a fragmentaci území. Dle podmínek ÚO nesmí záměry OZE dojít ke snížení průchodnosti migračního koridoru, fragmentaci území ani vzniku fyzických nebo vizuálních bariér, které by mohly omezit pohyb velkých savců v rámci jejich přirozených migračních tras. S ohledem na dotčení biotopu vybraných zvláště chráněných druhů velkých savců lze na předměty ochrany využívající biotop předpokládat mírně negativní vliv… Stanovena podmínka pro zajištění migrační prostupnosti v biotopu zvláště chráněných druhů velkých savců.“ Obec se domnívá, že uvedený požadavek na zachování migrační prostupnosti není funkční. Není totiž možné současně zachovat prostupnost území a nemít v něm např. vizuální bariéry a zdroje hluku a infrazvuku nebo flicker effectu, které zvířata ruší, a současně se tvářit, že se nic neděje a migrační koridor bude dál v pořádku a bez problémů fungovat jako by tam AO nikdy nebyla. Jedno totiž vylučuje z principu druhé. Jediná možnost, která by zachovala funkční migrační koridor, je zrušení vymezení AOV29. V Zásadách územního rozvoje Olomouckého kraje se uvádí k migračním koridorům tyto požadavky:	

Poř. č.	Připomínkové místo	Číslo jednací	Článek	AO	Připomínka	Vyhodnocení
					5.16. Nesnižovat novými zásahy v krajině průchodnost migračních koridorů vymezených ve výkresu 2b. K zajištění funkčnosti migračních koridorů se stanovuji tyto zásady: 5.16.1. nezužovat šířku migračního koridoru výstavbou (rozšiřováním zastavěného území), která by mohla ovlivnit funkci migračního koridoru (včetně oplocování pozemků, umísťování zařízení s vysokou hlukovou, nebo světelnou zátěží); 5.16.2. zvýšenou pozornost věnovat zejména křížení liniových dopravních staveb s migračními koridory. Pokud se nelze významnými liniovými stavbami (zejména čtyřproudé silnice se středním dělícím pásem s oplocením, oplocené železniční koridory, VRT apod.) vyhnout křížení s migračními koridory, pak je potřebné zajistit prostupnost migračního koridoru pomocí migračních objektů (podchody nebo nadchody), které budou navazovat na migrační koridory. Mostní objekty na dopravních stavbách v místě křížení koridoru, nebo v navazujícím okolí využitelné 20 [redacted] pro migraci (přemostění údolí, vodních toků, málo frekventovaných komunikací atp.) je potřebné ve fázi přípravy záměrů a jejich povolování přizpůsobit z hlediska parametrů a technického řešení pro migrační funkci a zajistit navedení živočichů k těmto objektům (usměrnění koridoru při zachování jeho funkce a prostorové návaznosti). Zohlednit při tom, zda funkci migračních objektů nemohou snížit hluboké terénní zářezy, návrh či existence stávajících opěrných či protihlukových stěn, oplocení, souběh se stávajícími jinými dopravními stavbami apod., které představují bariéry pro pohyb živočichů a mohou znehodnotit funkci migračních objektů; 5.16.3. minimalizovat, popř. zcela vyloučit situování dalších migračních bariér (např. pastevní areály, vinice, ohrazené plochy sadů či porostů rychle rostoucích dřevin apod.); 5.16.4. zvýšenou pozornost věnovat ochraně (zachování) veškeré mimolesní zeleně v ploše koridoru. Jak přesně Změna č. 2 a územní opatření uvedené reflektuje? Podatel neví, domnívá se naopak, že je s těmito požadavky ze ZÚR Změna č. 2 a AOV29 v rozporu. Není možné, aby byly tyto podmínky dodrženy a současně aby se v migračním koridoru a jeho blízkosti čile stavěly VTE. V publikaci AOPK „Ochrana biotopu vybraných zvláště chráněných druhů v územním plánování“ se mj uvádí: - „Cílem poskytování vymezení biotopů vybraných ZCHD a zohlednění biotopů při zpracování a projednávání ÚPD je územní identifikace existence zákonných ochranných podmínek ZCHD aby již v rámci ÚPD nebyly obsaženy záměry či zásahy, které by mohly snížit samy či ve spojení s jinými kvalitu vymezeného biotopu, zejména ty, které by mohly představovat škodlivý zásah do přirozeného vývoje jedinců předmětných ZCHD nebo zásah s významným vlivem na příznivý stav předmětu ochrany nebo celistvost evropsky významné lokality pro dané druhy.“ - K migračním koridorům AOPK píše: „Cílem ochrany této části biotopu je zajištění migrační funkce, tedy zajištění průchodnosti pro cílové druhy tak, aby bylo zajištěné vzájemné propojení jednotlivých jádrových	

Poř. č.	Připomínkové místo	Číslo jednací	Článek	AO	Připomínka	Vyhodnocení
					území. Migrační koridory byly dosud jako součást biotopu vymezené pouze pro jev 36b. V budoucnu však mohou být podle potřeb vymezené i pro další národně významné druhy zahrnuté v rámci jevu 36 (například některé druhy bezobratlých, ryb, obojživelníků, plazů i ptáků).“ Dále se v této metodice AOPK uvádí: **B. Migrační koridory** V tomto území nesmí docházet k povolování staveb a zařízení, které by mohly ohrozit migrační funkce koridoru. Záměry, které mohou zhoršit kvalitu biotopu v migračním koridoru z hlediska jeho průchodnosti pro cílové druhy, jsou považovány za škodlivý zásah do přirozeného vývoje vybraných ZCHD. Mezi takové zásahy patří zejména: • **Sídelní či průmyslová výstavba včetně staveb veřejného osvětlení, která může ovlivnit průchodnost migračního koridoru**. Za stavby, které mohou omezit průchodnost migračního koridoru, je nutné pokládat především takové záměry, které zúží minimální doporučenou šířku koridoru (500 m). Podstatný vliv má přitom také charakter stavby a její rušivý účinek. Záměry, u nichž lze očekávat výrazný rušivý vliv (např. intenzivní pohyb lidí v okolí), mohou významně ovlivnit biotop i při větších vzdálenostech, zatímco stavba s minimálním rušivým účinkem (např. automatická čistírna odpadních vod apod.) může být akceptovatelná i uvnitř šířky 500 m. • **Stavby energetické a telekomunikační infrastruktury, které mohou ovlivnit průchodnost migračního koridoru pro cílové druhy**. Rušivě se mohou projevit například stavby stožárů mobilních operátorů, vysílače, větrné elektrárny, elektrická vedení, energovody, apod. Jednotlivé záměry je nutné posuzovat podle podobných kritérií jako průmyslové stavby, u liniových staveb obdobně jako liniové dopravní stavby. Při posouzení, zda tyto stavby ohrožují průchodnost koridoru, je třeba brát v úvahu nejen stavbu samotnou, ale také s ní spojený provoz a údržbu. toho je zřejmé, že migračnímu koridoru měla být věnována zvláštní pozornost a dopady VTE měly být velmi pečlivě vyhodnoceny, resp. by nikdy neměly být VTE v migračních koridorech a jejich blízkosti povoleny. V Souhrnu k hodnocení návrhu akceleračních oblastí pro rozvoj výroby energie z větrné energie (součást Posouzení vlivů na lokality soustavy Natura 2000) se uvádí: ❖ Potenciální vliv byl identifikován také u akceleračních oblastí, kterými prochází biotop vybraných zvláště chráněných druhů velkých savců, buď v celé své šíři nebo zčásti. Tímto dotčením může dojít k omezení migrační prostupnosti území pro zvláště chráněné druhy velkých savců (medvěd, vlk, rys), které jsou předmětem ochrany v některých EVL v ČR, byť od samotných akceleračních oblastí vzdálených, a tím i ohrožení zachování jejich životaschopné populace. Uvedené je pouhým konstatováním skutečnosti, vůbec nijak to nevysvětluje, jak přesně byly zváženy negativní dopady na vzácné druhy zvířat a proč došlo k upřednostnění výstavby OZE před ochranou těchto zvířat. Už vůbec se pak nejedná o odůvodnění, ze kterého by plynulo, proč byly VTE upřednostněny v situaci, kdy by ztráta migračního koridoru představovala fatální důsledky. V kartě lokality není uvedeno také nic konkrétního a není zde obsaženo žádné odůvodnění toho, proč má mít veřejný zájem na realizaci OZE automaticky přednost před ochranou vzácných velkých savců. Odůvodnění územně plánovací dokumentace a regulace v ní obsažené (vymezení AOV29) z tohoto pohledu zcela absentuje. V územním opatření pro AOV29 se pouze uvádí:	

Poř. č.	Připomínkové místo	Číslo jednací	Článek	AO	Připomínka	Vyhodnocení
					OZE respektovat. r) V migračním koridoru vymezeném jako součást biotopu vybraných zvláště chráněných druhů velkých savců, který prochází centrální a severovýchodní částí akcelerační oblasti, nesmí záměry OZE dojít ke snížení průchodnosti migračního koridoru (snížení šířky koridoru pod 500 m je vyloučeno), fragmentaci území ani vzniku fyzických nebo vizuálních bariér, které by mohly omezit pohyb velkých savců v rámci jejich přirozených migračních tras. Podatel shrnuje, že ze Změny č. 2 ani z územního opatření k AOV29 neplyne, jak konkrétně se zajistí, když se budou v AO umisťovat obří stožáry VTE, které vydávají hluk, infrazvuk a vibrace a také světlo a oslňující záblesky, a k nim další související technická zařízení, že nedojde ke snížení průchodnosti migračního koridoru. Jak se zajistí, že nebudou v území vizuální bariéry, když samotné stožáry snižují průchodnost a jsou významnou vizuální bariérou, která bude velké savce od migrace logicky odrazovat? Podatel dodává, že aby bylo možno skutečně posoudit vliv na faunu a funkčnost případných kompenzačních opatření, muselo by územní opatření, které bude tak významně ovlivňovat navazující řízení, tyto podmínky nejen obecně stanovit, ale konkretizovat tak, aby z nich bylo skutečně jasné, jak si to celé pořizovatel představuje a jak přesně se bude řešit umisťování VTE, aby tyto neovlivňovaly negativně velké savce, jinak je zřejmé, že jsou tzv. kompenzační podmínky jen formalitou, která je v územním opatření obsažena doslova jen proto, aby se vlk nažral a koza zůstala celá. Podatel se obává, že v praxi to bude vypadat tak, že se na biotop (migrační koridor) a na velké savce vůbec nikdo nebude ohlížet, stejně jako tomu bude u ptáků a letounů, obojživelníků či hmyzu nebo lidí a jejich obtěžování hlukem a stroboskopickými efekty. Jinými slovy bude platit, že dotčené obce a jejich občané budou mít možná pravdu, ale investor VTE bude mít stavbu, která nebude brát žádné ohledy na své okolí. Přitom se v odborných textech (IUCN) se uvádí, že bariérový efekt, hluk, vibrace, flicker efekt a generování elektromagnetického pole z VTE mohou mít přímý dopad na suchozemské druhy (tedy i na velké savce). Pro větší důraz přikládá podatel i grafické znázornění vlivů (zdroj: IUCN), ze kterého je snadno pochopitelné, proč jsou VTE nebezpečné pro zvířata a jak je ovlivňují: **Figure 5.2** Potential impacts of onshore wind developments on biodiversity. Please see Table 5-1 for details on each impact type 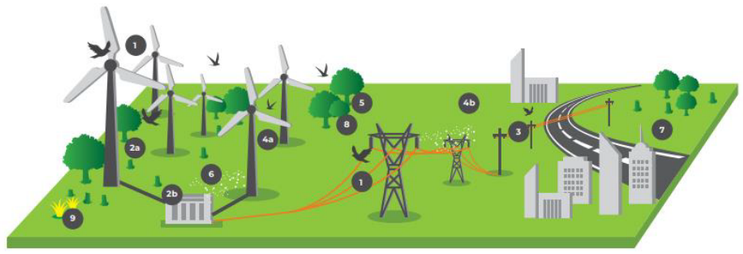 1. Bird and bat collisions with turbines blades and / or transmission lines, as well as possibly barotrauma 2. Habitat loss through clearance or displacement of land for construction of, (a) wind turbines and (b) associated facilities 3. Bird and bat mortality through electrocution on distribution lines 4. Barrier effects to to animal movement from, (a) closely-spaced turbines, (b) roads, and transmission lines. 5. Trophic cascade effects affect predator-prey dynamics and ecosystem function 6. Pollution (e.g. dust, light, noise and vibration, solid/liquid waste) 7. Indirect impacts from displaced land-uses, induced access or increased economic activity 8. Associated ecosystem service impacts 9. Introduction of invasive alien species *© IUCN and TBC, 2021* Z odborných studií plyne, že je nutné vliv VTE na suchozemské savce důkladně zkoumat a prověřit („Do terrestrial animals avoid areas close to turbines in functioning wind farms in agricultural landscapes?“ 20	

Poř. č.	Připomínkové místo	Číslo jednací	Článek	AO	Připomínka	Vyhodnocení
					nebo The Indirect Impacts of Wind Farms on Terrestrial Mammals: Insights from the Disturbance and Exclusion Effects on Wolves (Canis lupus). To se však v souvislosti se Změnou č. 2 nestalo, vyhdonocení vlivů se ničím z uvedeného nezabývá. b) Vliv na ptáky a letouny a s tím související dopady Realizace VTE bude mít krom velkých savců negativní vliv i na ptáky a letouny. V odůvodnění Změny č. 2 se k tomu uvádí: „Dotčení dalších identifikovaných hodnot v území, a to cenných biotopů, ÚSES a významných krajinných prvků, vliv na čápa bílého, který hnízdí ve Všechovicích, Vítonicích, Skaličce a Kladerubech, čápa černého, křepelku polní a další ptáky a letouny, a dále migrační koridor vymezený jako součást biotopu vybraných zvláště chráněných druhů velkých savců jsou kompenzovány v rámci souběžně zpracovaného územního opatření, které je nedílnou součástí vymezení akcelerační oblasti a jehož podmínky musí být při rozhodování v území respektovány.“ Podmínky pro ochranu ptáků a letounů obsažené v územním opatření jsou rovněž čistě formální. Konkrétně je v opatření uvedeno pouze toto: j) Bude zajištěna ochrana ptáků těmito způsoby: 1. Před úrazy a mortalitou na elektrickém vedení – přípojné elektrické vedení bude přednostně realizováno podzemním kabelem za předpokladu, že se vyhnou chráněným biotopům a stanovištím. 2. Před kolizemi s lopatkami VTE volbou vhodného technického řešení. 3. Před hnízděním na VTE volbou vhodného technického řešení. 3.2. Podmínky a zmírňující opatření pro provoz záměrů OZE: a) Provozovatel větrné elektrárny zajistí vypnutí větrné elektrárny ve dnech orby a sklizně a po pět následujících kalendářních dnů po těchto událostech na pozemcích do vzdálenosti 1000 m od stožáru větrné elektrárny. b) Pro omezení kolizí ptáků s lopatkami rotoru budou využity odpuzovače (optické, akustické, nebo elektromagnetické), které odrazují zájmové druhy létat do bezprostředního okolí VTE, nebo detekční systémy (akustické, optické, termovize), které v případě detekce zájmového druhu v blízkosti VTE zpomalí, popř. zastaví rotor VTE. Budou použita vždy nejúčinnější dostupná a ověřená zařízení. V odůvodnění není doloženo, že by existoval skutečně funkční mechanismus ochrany ptáků a netopýrů prostřednictvím odpuzovačů. V jaké míře přesně odpuzovače fungují, to se nedá z odůvodnění AOV29 zjistit, konstatuje se jen mlhavě, že odpuzují „výrazně“: „Odpuzovače, případně zařízení pro identifikaci ptáků a následné zpomalení rotoru VTE mají schopnost výrazně snižovat mortalitu a zároveň umožnit výstavbu VTE i v oblastech se zvýšeným výskytem citlivých druhů.“ Kdyby to ale takto dobře fungovalo, zřejmě by pak nebylo třeba kolize s ptáky a letouny ani nijak zásadně řešit, nemusely by se na toto téma dělat stále nové studie a VTE by mohly být prakticky všude, klidně i v ptačích oblastech, protože by bylo zajištěno, že „moralita bude výrazně snížena“, tedy že bude tak nízká, že ji není ani třeba brát v úvahu (jinak se pojem „výrazně snížena“ totiž chápat nedá). Není také vůbec doloženo, tak aby to nevzbuzovalo žádné pochyby, že by dokonce existoval vysoce spolehlivý mechanismus, který roztočené obří listy VTE extrémně rychle zastaví vždy, když by mělo dojít ke kolizi s ptáky. V opatření by tak mělo být přesně popsáno, o jaký konkrétní mechanismus jde, jak rychle tento mechanismus po detekci ptáka nebo netopýra schopen rotor zastavit, aby bylo postaveno najisto, že nedojde ke zranění nebo usmrcení zájmových druhů. Vedle toho by mělo být garantováno, že provozovatel nebude nikdy tento mechanismus vypínat, i když to nepochybně snižuje výkon VTE. Nic takového se ale v posouzení nedá dohledat. Stejně tak není a nemůže být efektivně zamezeno zraněním a smrti ptáků v důsledku jejich kolize s vedením elektrické sítě. Ve skutečnosti tedy nedošlo k reálnému posouzení negativních dopadů na ptáky a letouny, odůvodnění je v této části sestaveno jen z obecných frází, je doslova zbytečné.	

Poř. č.	Připomínkové místo	Číslo jednací	Článek	AO	Připomínka	Vyhodnocení
					Cynismus pořizovatele ve vztahu k úmrtím a zraněním ptáků a letounů plyne z odůvodnění samotného územního opatření k AOV29, které připouští: „Přestože vymezení akcelerační oblasti respektovalo mapy citlivosti ptáků, oblasti s extrémní citlivostí byly z návrhu vyloučeny, akcelerační oblast je vymezena zejména v oblasti se středním rizikem, oblasti s vysokým rizikem zasahují pouze okrajově v její severní, východní a západní části, nebylo možné se vyhnout všem detekovaným místům výskytu citlivých, vzácných a ohrožených druhů ptáků.“ Z jakých důvodů tedy byla AO vymezena, když se nachází v oblasti se středním (tedy nikoliv nízkým) rizikem a zasahuje dokonce do oblasti s vysokým až extrémním rizikem? Konstatování, že se kolizím s ptáky prostě nejde vyhnout a VTE jsou dnes potřeba, není žádné odůvodnění. Stejně tak není důvodem to, že by nemohla být AOV29 vůbec vymezena, kdyby se na citlivé druhy bral ohled. Tento argument je z podstaty nesmyslný. Pokud je ochrana zájmových druhů zvířat brána vážně, pak platí, že AOV29 skutečně neměla být vymezena, protože zájem na jejím vymezení nepřevažuje nad zájmem na ochraně zvířat (nebo to pořizovatel přesvědčivě nevysvětlil). Jestliže chce ale pořizovatel tímto argumentem říct, že ochrana citlivých druhů je lhostejná a OZE se mají umisťovat „hlava nehlava“, pak by snad mělo dojít k vymezení AO v podstatě všude a vůbec by otázku ochrany ptáků nebylo třeba řešit. Podatel proto požaduje, aby bylo se všemi srovnatelnými oblastmi nakládáno stejně, a není-li někde vymezena AO kvůli citlivým druhům ptáků, neměla by být vymezena ani AO29. Vyhodnocení vlivů se už vůbec nevěnuje dalším dopadům VTE na ekosystém a nereflektuje vědecké studie na toto téma, konkrétně třeba studii „Wind farms have cascading impacts on ecosystems across trophic levels“, ze které plyne, že VTE ohrožují populace dravých ptáků, čímž narušují ekosystém (VTE se chovají jako vrcholoví predátoři), kdy tito ptáci nemohou plnit svoje funkce v území a dochází k přemnožení zvířat, pro která jsou predátory. Proto je při sladění cílů zelené energie s ochranou životního prostředí silně zapotřebí globálního ekosystémového pohledu na problematiku akceleračních zón a povolování OZE. K tomu ale Změna č. 2 ani územní opatření nepřikročily. Vyhodnocení neřeší ani dopady na obojživelníky. V územním opatření se pouze uvádí: Z toho plyne, že v lokalitě obojživelníci jsou. V odůvodnění je to pak doplněno takto: Podmínka v odst. 3.1 písm. s) je stanovena z důvodu ochrany zvláště chráněných druhů obojživelníků: ropucha obecná (*Bufo bufo*), rosnička zelená (*Hyla arborea*) a skokan zelený (*Pelophylax esculentus*), kteří přes zájmové území migrují. Manipulaci se zvláště chráněnými živočichy musí provádět odborně způsobilá osoba disponující odpovídajícími znalostmi a technickým vybavením. Uvedené opatření není žádným reálným kompenzačním opatřením, které by vedlo k tomu, že obojživelníci nebudou výstavbou a provozem VTE ohroženi. Nejde totiž jen o jejich migraci, naopak je třeba vyřešit všechny dopady výstavby VTE a jejich provozu na zvýšení eroze a na vodní poměry v území, neboť zásahy do těchto podmínek by mohly zhoršit sucho a snížit kvalitu vody ve vodních plochách využívaných obojživelníky, a tím ovlivnit reprodukci, růst a přežití. Existují přitom studie, ze kterých plyne, že VTE mají negativní vlivy i na obojživelníky (a na plazy). Těchto studií není mnoho (např. Wind farm noise negatively impacts the calling behavior of three frogs in Caatinga dry forests), ale to neznamená, že stačí nad vlivem na obojživelníky mávnout rukou a vlivy neposuzovat. Do budoucna mohou mít VTE na obojživelníky v lokalitě vlivy fatální (a zde opět pak na celý ekosystém), a proto je třeba vymezení AOV29 a její vliv na obojživelníky řešit s předběžnou opatrností. Výška VTE a rozloha akcelerační oblasti (výkon VTE) Změna č. 2 nijak nevysvětluje, proč v akcelerační oblasti AOV29 dovoluje realizovat VTE o výšce až 200 m. Na základě čeho pořizovatel dospěl k závěru, že právě taková výška je nejvhodnější z hlediska považení vše jiných zájmů v území? Jaké jiné výšky byly prověřovány? Byly posuzovány dopady i nižších VTE kupř. na krajinný ráz? Proč v tomto posouzení převážila potřeba realizace extrémně vysokých VTE nad nutností chránit jiné zájmy v území? Totéž platí pro počet VTE, které mohou být v lokalit umístěny. Jakým způsobem přesně bylo určeno, že nejvhodnější z hlediska poměření všech jiných zájmů v území je právě takový výkon VTE, který byl pro AOV29 stanoven? Jaké byly alternativy a jak byly tyto alternativy zhodnoceny? To ze Změny č. 2 ani z územního opatření nelze seznat.	

Poř. č.	Připomínkové místo	Číslo jednací	Článek	AO	Připomínka	Vyhodnocení
					Podobně pak lze konstatovat, že ani přesné stanovení rozlohy AOV29 není nikde zdůvodněno. Není vysvětleno, proč musí být vymezena právě tak, jak je vymezena, proč není menší a zda by se jím zúžením třeba také nedosáhlo sledovaného cíle (to by ovšem musel být cíl identifikován a přesně popsán, což není). Tento nejasný a svévolný postup při vymezování AO je neakceptovatelný a je v rozporu s ustálenou judikaturou týkající se způsobu regulace v územně plánovací dokumentaci. V závěru vyhodnocení SEA k AOV29 se přitom přiznává, že vymezení akcelerační oblasti s sebou nese řadu negativních vlivů: „Vizuální ochrana Poutního areálu Svatý Hostýn s křížovou cestou a kostelem Nanebevzetí Panny Marie (nemovitá národní kulturní památka), který leží ve vzdálenosti asi 6,1 km jižně od akcelerační oblasti, by neměla být narušena. Vliv na městskou památkovou zónu města Kelč a zejména pak siluetu města, kterou tvoří historická zástavba s dominantami, farním kostelem sv. Petra a Pavla a renesančním zámkem s hranolovou věží, a rovněž vliv na severní pohled na Hostýnské vrchy nelze vyloučit, nicméně negativní vlivy jsou kompenzovány omezením výšky VTE v souvisejícím územním opatření.“ V takové situaci je nutno navrhovanou výškovou regulaci a rozlohu a výtěžnost AO podrobně zdůvodnit a vysvětlit, proč přesně má mít navržené řešení přednost před zachováním stávajícího nekonfliktního stavu v území. 5. Nesouhlas s účelovým rozdělením jedné AO na AOV29 a AOV30 V těsné blízkosti AOV29 je vymezena AOV30.  Vzhledem k územní souvislosti obou akceleračních oblastí by měly být jejich dopady na území podatele posuzovány tak, jako by šlo o jednu spojenou akcelerační oblast a nikoliv odděleně, obec Všechovice totiž bude v důsledku vymezení obou AO doslova obklopena VTE a negativní vlivy se budou kumulovat. Tato kumulace dopadů však nebyla nikdy posouzena. 6. Vliv na krajinný ráz Podatel se domnívá, že VTE realizované v AOV29 s sebou nesou výrazný zásah do krajinného rázu. Podatel předně uvádí, že se domnívá, že je třeba respektovat Územní studii Větrné elektrárny na území Olomouckého kraje. V této studii není území podatele označeno jako vhodné k realizaci VTE:	

Poř. č.	Připomínkové místo	Číslo jednací	Článek	AO	Připomínka	Vyhodnocení
					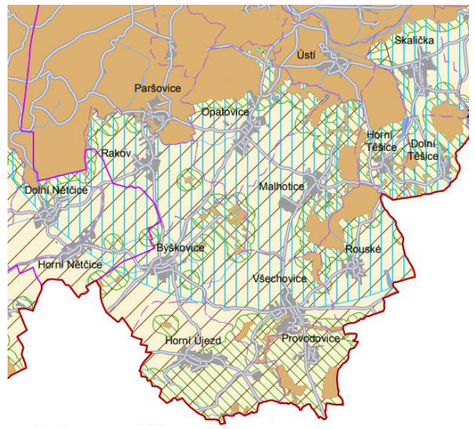 Legenda k výkresu územní studie je následující: ***Území podmíněně přípustné*** území podmíněně přípustné letiště a jejich OP, letecké koridory TSA , VÚ a letový prostor nad VÚ (vojenské újezdy) zájmová území 1km kolem VÚ, OP leteckých radiových zabezpečovacích zařízení a koridory RR spojů území hájené zájmy MZ (lázně) území hájené z hlediska ochrany přírody a krajiny (odstupové vzdálenosti od chráněných prvků krajiny) Podatel vůbec nerozumí tomu, jak v tomto území vůbec může pořizovatel uvažovat o vymezení akcelerační oblasti. Ve Vyhodnocení SEA pro územní opatření se konstatuje: Za hlavní kulturní hodnoty v území v dosahu zřetelné viditelnosti lze považovat MPZ Kelč (1 km), zámecký areál a kostel. 6 km JV vrch Hostýn – poutní místo. Kostel v Loučce. Lázně v Teplicích nad Bečvou (4 km) a MPZ Hranice (6 km). Nepřímo je mírně negativně ovlivňován vizuální efekt těchto objektů v krajině. S ohledem na charakter předpokládaných záměrů v AO se tomuto působení nelze vyhnout. V rámci snížení vizuálního ovlivnění hodnot byl stanoven limit max. výšky VTE včetně rotoru na 200 m. **Podmínky a zmírňující opatření ÚO:** Nastavena podmínka pro max. výšku VTE z důvodu ochrany krajinného rázu a kulturních hodnot v území. Stanovena podmínka ochrany nemovitých kulturních památek. **Opatření SEA:** Navržené podmínky a zmírňující opatření ÚO řešeny dostatečně, bez dalšího návrhu dle SEA. Vzdálenosti významných míst od AO jsou až bizarně krátké, všechna tato místa proto budou VTE silně ovlivněna. Zvláštní je, že ačkoliv jsou ve Vyhodnocení identifikovány velmi cenné kulturní hodnoty, které VTE poškodí, přesto dospívá vyhodnocení k nepochopitelnému a neodůvodněnému závěru, že je AO v pořádku, resp. ve vyhodnocení ani v odůvodnění územního opatření není vysvětleno, na základě jakých podkladů bylo dosaženo závěru, že vlivy budou jen mírné. Omezení výšky VTE na 200 m v této souvislosti není žádným reálně funkčním kompenzačním opatřením. Dvousetmetrové VTE jsou jednoduše extrémně vysoké a mají velký potenciál narušit krajinný ráz. Ve Vyhodnocení k územnímu opatření AOV29 se dále uvádí:	

Poř. č.	Připomínkové místo	Číslo jednací	Článek	AO	Připomínka	Vyhodnocení
					Z analýzy viditelnosti vyplývá, že záměr bude v okruhu 10 km (zřetelná viditelnost) viditelný samozřejmě z většiny okolních obcí a z okolní zemědělské krajiny (viz mapa). V širším okolí bude viditelný především ve výše položených lokalitách v okolí Hranic a Bělotína, jižním směrem v zemědělské krajině k Hostýnským vrchům (Kelečsko, ve směru na Bystřici pod Hostýnem), dále bude viditelnost jižním směrem omezena terénem a lesními porosty. Dle Bukáčka (2025) byla AO z hlediska vhodnosti zhodnocena jako zóna 2 = zóna je méně vhodná, nebo je vhodná pouze za určitých podmínek – zóna je vymezena tak, že zasahuje krajinářsky cenné části území, jimž v základních rysech dominují vysoce ceněné hodnoty rázu krajiny promítající se nejen do rysů krajiny daného území, ale mohou svým charakterem výrazně až ikonicky spoluvytvářet jeho vnímaný charakter. Za hlavní hodnoty považuje MPZ Kelči a zámecký areál a dominantu kostela v Kelči, poutní areál Svatý Hostýn, obraz Hostýnské vrchů. Doporučeno je chránit a respektovat nerušený obraz uvedených hodnot a zohlednit lokální hodnoty, redukovat v okolí Kelče. Tato doporučení jsou s omezením zohledňována. Záměr s ohledem na vzdálenost od státní hranice (30 km se se Slovenskem) neovlivňuje krajinný ráz za státní hranicí. Dle ZÚR Zlínského kraje součást krajiny zemědělské intenzívní. KC Valašskomeziříčsko. Jako riziko je v krajině zemědělské uváděno umisťování staveb velkých objemů nebo výšek. Mezi zásady pro využívání území patří mj. respektovat historicky cenné architektonické a urbanistické znaky sídel, nepotlačovat historické dominanty v pohledově exponovaných příměstských prostorech. Za hlavní znaky přírodní a kulturní charakteristiky lze považovat přírodní park Hostýnské vrchy (1 km JZ) a ptačí oblast Hostýnské vrchy. V okruhu do 10 km je přírodně-historickou dominantou vrch Hostýn (cca 6 km) s rozhlednou a bazilikou, který je poutním místem. MPZ Kelč. Kelčský Javorník s rozhlednou. Vrch Hostýn je díky lesům s výjimkou rozhledny mimo okruh viditelnosti, pohled na město Kelč a Hostýnské vrchy ze severu bude ovlivněn. Výstavbou větrných elektráren lze předpokládat narušení krajinných hodnot území. Větrné elektrárny jsou stavební dominantou, která bude vizuálně patrná v širokém okruhu a ovlivní krajinné scenérie v území. S ohledem na charakter předpokládaných záměrů v AO se tomuto působení nelze vyhnout. Viditelnost na cennější Hostýnské vrchy je omezena terénem a zalesněním, přítomnost kulturních a historických znaků a hodnot je nižší, vlivy na krajinný ráz jsou proto hodnoceny jako mírné. **Podmínky a zmírňující opatření ÚO:** V rámci ochrany krajinného rázu byl stanoven limit max. výšky VTE včetně rotoru na 200 m. Stanoveny podmínky na půdorysnou výměru areálů a výšku objektů určených pro skladování elektřiny a požadavky na využití tlumených, přírodních a neutrálních barev u vedlejších staveb a oplocení. **Opatření SEA:** Navržené podmínky a zmírňující opatření jsou v ÚO řešeny s ohledem na charakter záměru v adekvátním rozsahu. V rámci posouzení SEA nejsou navržena další zmírňující opatření. Z toho lze dovodit, že pořizovateli musí být zřejmé, že výstavba VTE bude mít silně negativní vlivy i na další složky krajinného rázu než „jen“ na kulturní hodnoty v území. VTE budou dokonce negativně ovlivňovat i výhledy na Hostýnské vrchy nebo poutní místo Sv. Hostýn a negativně ovlivní i další scenérie v okolí. Jak je tedy možné vymezit AO někde, kde VTE poškodí až „ikonický charakter“ lokality? V tomto kontextu působí až směšně již výše zmíněný argument, že se snad něco vyřeší tím, že VTE budou mít „jen“ 200 m. To je absurdní, krajinný ráz tak vysoké dominanty zcela znehodnotí. Konstatování, že se vlivu nelze vyhnout, není pravdivé – lze se mu vyhnout tím, že AO nebude vymezena a že převáží ochraně jiných důležitějších hodnot v území. Vyhodnocení vlivů Změny č. 2 na životní prostředí neskrývá, že k zásahu do krajinného rázu dojde, ale Změna č. 2 se chová tak, jako by to bylo zcela lhostejné: „Větrné elektrárny jsou krajinnými technickými dominantami zcela specifického vzhledu, s pohyblivou horní částí. Obvykle bývá jejich konstrukce v provedení světlých barev, a to s ohledem na možné kolize s leteckou dopravou. To vše má za následek viditelnost na velkou vzdálenost – okruh zřetelné viditelnosti se pohybuje kolem 10 km, okruh slabé viditelnosti až kolem 20 km. Při hustotě zástavby v naší republice prakticky není možné vymezení AO mimo její viditelnost od obytné zástavby, stejně tak jsou potenciálně ovlivněny panoramatické pohledy, významné vyhlídky, dochází k vizuálnímu ovlivnění nemovitých historických a kulturních památek, kdy VTE přebírají z některých pohledů funkci krajinné dominanty.“ Přitom by to lhostejné být nemělo, protože ve Vyhodnocení vlivů Změny č. 2 na životní prostředí se také uvádí: „Pro vymezení oblastí pro VTE platí zejména, že budou prověřeny celistvé plochy o velikosti 2,5 km2 a větší, které nebudou zahrnovat zastavěná území, budou vzdáleny minimálně 3 km od hranice sousedních států a nebudou mít zásadní vizuální dopad na ochranu krajinného rázu, zejména krajinných dominant, včetně významných nemovitých kulturních památek.“ U AOV29 rozhodně nelze říct, že by realizace VTE neměla zásadní vizuální dopad na ochranu krajinného rázu, a přesto je vymezena. Jak je to možné? Ve Vyhodnocení vlivů územního opatření se dále ve vztahu ke krajinnému rázu uvádí:	

Poř. č.	Připomínkové místo	Číslo jednací	Článek	AO	Připomínka	Vyhodnocení
					<table><tr><td>**PÚR/ZÚR:**</td><td>V rámci AO se nachází elektrické vedení 400 kW procházející střední částí AO, v jehož trase je vymezen koridor pro elektrické vedení TE3.</td></tr><tr><td>**Další:**</td><td>V navržené AO a v okolí do 2 km od ní se nenacházejí významné zdroje hluku nebo emisí (průmyslová zástavba, lomy, dálnice a silnice I. třídy, letiště, železniční trati regionálního nebo nadregionálního významu). Územím prochází elektrické vedení a koridor pro elektrické vedení.</td></tr></table> Územím prochází koridor el. vedení 400 kW, což může vyvolat kumulaci vlivů na krajinný ráz. S ohledem na rozdílný charakter těchto objektů je kumulativní vliv vyhodnocen jako mírně negativní. Bez dalších kumulativních vlivů. Synergické vlivy nebyly zjištěny. **Podmínky a zmírňující opatření ÚO:** VTE budou umísťovány mimo ochranné pásmo vedení elektrické energie v minimální vzdálenosti 120 m od osy elektrického vedení a mimo koridor pro zdvojení elektrického vedení. **Opatření SEA:** Bez dalšího návrhu dle SEA. -1 Podatel vůbec nechápe, jak je možné, že vyhodnocení mohlo dospět k lakonickému závěru, že kumulace toho, že v lokalitě bude jak elektrické vedení 400 kW, tak extrémně vysoké VTE, je ještě stále v pořádku z hlediska krajinného rázu. To, že bude vedení VN vizuálně odlišné od VTE a že budou VTE umisťovány mimo koridor VN nemá pro krajinný ráz navíc vůbec žádný význam, není tedy pochopitelné, jak se může územní opatření tvrdit, že to, že VTE budou umísťovány mimo koridor VN, má být zmírňujícím opatřením. Podateli smysl takového zmírňujícího opatření uniká. V odůvodnění územního opatření se to nijak nevysvětluje. Podatel znovu připomíná, že Změna č. 2 není vzhledem k měřítku, ve kterém je zpracována, schopna reálně posoudit dopady vymezení AO a následnou realizaci VTE na krajinný ráz. Uvedené vyplývá i z Vyhodnocení vlivů Změny č. 2 na životní prostředí, kde se uvádí: Omezující okolnosti jsou formulovány společně pro všechny hodnocené složky životního prostředí: ❖ neznalost konkrétního umístění, počtu a technického provedení staveb v AO a z toho plynoucí nemožnost hlukového modelování, ❖ neznalost konkrétního technického a vzhledového provedení staveb OZE a s tím související nemožnost vyhodnotit skutečné dotčení jednotlivých hodnocených složek (bez znalosti technologií, postupů, způsobu provádění nebo rozsahu zásahu nelze přesně předvídat např. emise, hlučnost, zásahy do podloží apod.), dále velmi obtížná dostupnost údajů o již povolených stavbách, a nedostupnost stejných údajů o povolených stavbách za hranicemi ČR s ohledem na vyhodnocení potenciální kumulativních a synergických vlivů, ❖ problém zahrnutí jiných staveb než OZE z hlediska kumulace vlivů na nejvíce ovlivněné složky (krajina, krajinný ráz a fauna) s ohledem na specifický vzhled a vzdálenost, na jakou potenciálně budou OZE ovlivňovat krajinný ráz, ❖ neurčitost v časovém horizontu realizace (koncepce nepracuje s časovým harmonogramem realizace záměrů), která má vliv na krátkodobou produkci emisí, intenzitu pojezdů vozidel a stavební mechanizace a s tím související hlukovou zátěž a ovlivnění pobytové pohody obyvatel, ❖ neznalost stávající hlukové zátěže území (pro mapování hlukové zátěže existují hlukové mapy, které ale zahrnují pouze omezené typy zdrojů hluku – dálnice a silnice I. třídy, železniční trati, letiště, velké průmyslové areály, a nejsou zpracovány pro celou plochu ČR, jen pro okolí liniových staveb a velkých měst), ❖ neznalost hloubky sesuvu, a tedy nemožnost odhadu vlivu na VTE a rizik plynoucích z jejich případného zhroucení. <u>Závěr k problematice:</u> Přes nepřesnosti hodnocení, které z výše uvedených omezení plynou, lze považovat podklady pro hodnocení AO a ÚO za dostatečné, umožňující v potřebné míře předvídat potenciální negativní vlivy uplatnění Změny č. 2 ÚRP a stanovit pro ně adekvátní minimalizační opatření. Případné další upřesnění negativních vlivů vyhodnocených v SEA bude provedeno v rámci stavebních řízení na základě znalosti stavebně-technického řešení a přesné lokalizace stavby v koridoru. Podatel zdůrazňuje, že dopad VTE na krajinný má ještě jednu polohu – větrné elektrárny totiž do budoucna změní ráz krajiny a z doposud harmonické krajiny se díky nim krajinný ráz značně znehodnotí. To bude mj. pro podatele znamenat, že už nebude moct v územním plánu bránit realizaci	

Poř. č.	Připomínkové místo	Číslo jednací	Článek	AO	Připomínka	Vyhodnocení
					nežádoucích záměrů právě s odkazem na nutnost ochrany krajinného rázu, neboť už nebude co chránit. Proto má snížení hodnoty krajinného rázu, resp. až jeho destrukce v důsledku realizace VTE, velmi výrazný dopad i do výše zmíněného práva na samosprávu. 7. Oblast NATURA 2000 Podatel nesouhlasí s tím, jak je znevažována i blízkost lokalit Natura 2000. Ve Vyhodnocení územního opatření se lze dočíst: Nejbližšími cennými územími ve vztahu k dotčené AO jsou PP Těšice (cca 230 m od hranice AO) a PR Doubek (cca 900 m od AO). Cca 2,5 km od J hranice AO se nachází PO a EVL Hostýnské vrchy. Předmětem ochrany PP Těšice jsou vlhké louky s hojným výskytem upolínu nejvyššího, předmětem ochrany PR je smíšený listnatý les s výskytem vzácných druhů rostlin. Vlivy na ZCHÚ lze vyloučit. Nejbližšími významnými nálezy letounů k AO je EVL Hůrka u Hranic, NPP Zbrašovské aragonitové jeskyně a budova u pošty v areálu lázní v Teplicích. Lokality se nacházejí více než 4 km vzdušnou čarou od AO. V AO lze předpokládat výskyt citlivých druhů netopýrů (netopýr velký, netopýr hvízdavý, netopýr nejmenší, netopýr rezavý, netopýr vousatý aj). Způsob ochrany letounů bude dle ÚO nastaven po monitoringu letové aktivity netopýrů, který bude provozovatel povinen zajistit. Z toho plyne, že ptačí oblast a EVL Hostýnské vrchy bude zcela jistě velmi silně dotčena vymezením AOV29. Není možné, aby se ptáci k turbínám nepřibližovali a nebyli jimi poškozováni. Pokud jde o letouny, není snad ani možné, aby bylo myšleno vážně, že kompenzačním opatřením pro citlivé druhy netopýrů bude „monitoring“. Jak konkrétně to zabrání úmrtím, zraněním a jejich rušení? Jak byl zkoumán reálný vliv vymezení AO na letouny (včetně jejich rušení hlukem, světlem, infrazvukem)? To nelze zjistit. Netopýři přitom patří mezi zvířata, která jsou přímo a velmi negativně ovlivňována VTE. Vědci odhadují, že miliony netopýrů každoročně uhynou po nárazu do obřích lopatek, což z turbín dělá jednoho z hlavních zabijáků těchto zvířat na světě, protože větrné turbíny tato zvířata extrémně „lákají“. Jak konkrétně uvedený problém AOV29 řeší? Územní opatření by mělo pečlivě vysvětlit, proč ani ochrana netopýrů nedostane přednost před výstavbou VTE, ovšem tradiční obecné a nicneříkající konstatování, že je třeba řešit energetickou závislost a klimatickou změnu za takové vysvětlení považovat nelze. I zde je nutno přesně vyčíslit, jaké konkrétní benefity bude mít vymezení AOV29 pro snížení energetické závislosti a na snížení produkce CO2 a jak se toto projeví ve vztahu ke klimatické změně a toto vyčíslení přínosů porovnat s nevratnými ztrátami na druzích netopýrů. Jedině řádná cost benefit analýza může podpořit vymezení AO (to platí i pro střety zájmu na realizaci VTE s jinými veřejnými zájmy popsanými v této připomínce). 8. Protierozní opatření Půdní eroze je ve Všechovicích problém, to plyne i z Územní studie krajiny Olomouckého kraje (výkres problémů a limitů):  Z toho plyne, že se u Všechovic nachází půda náchylná k větrné erozi. Větrné elektrárny přitom velmi silně ovlivňují své okolí i co se týče dopadů na ekologické funkce půdy, ale toto nebylo v rámci SEA vůbec posouzeno, ve Vyhodnocení se jen uvádí, bez jakýchkoliv dat a podkladů, že ekologické funkce nebudou dotčeny.	

Poř. č.	Připomínkové místo	Číslo jednací	Článek	AO	Připomínka	Vyhodnocení
					Přítomnost ZPF v II., III., IV., a V. třídě ochrany, nejvíce ve III. tř. ochrany. V případě VTE a doprovodných staveb (rozvoden, úložišť el. energie, komunikací apod.) v AO je zábor pro zajištění bezpečnosti hodnocení považován za trvalý. Uplatnění AO nebude mít vliv na ekologické funkce půdy. Zábor půdy je s ohledem na relativně malou výměru a na rozlohu zemědělské půdy v AO a jejím okolí považován za mírně negativní vliv. Z čeho ale takový závěr plyne, to se zjistit nedá. Uvedené hodnocení vlivu VTE na půdní vlhkost a ekologické funkce půdy je tedy naprosto nedostatečné, přičemž erozi se vůbec nezabývá. Hrozí tedy, že budování větrných elektráren velmi negativně ovlivní kvalitu půdy a mj. způsobí její vysušení. Vyhodnocení vlivů AOV29 také vůbec neřeší dopady realizace větrných elektráren na vodní režim v krajině, přitom hrozí, že k tomuto ovlivnění dojde, a to nikoliv v zanedbatelném měřítku. Větrné farmy totiž signifikantně vysušují půdu ve svém okolí. Půdní vlhkost ovlivňuje rovnováhu ekosystému, proto je důležité určit dopad větrných elektráren na půdní vlhkost, protože dlouhodobý provoz větrných turbín v důsledku může ovlivnit místní klima. Bez tohoto důkladného hodnocení by neměla být AOV29 (resp. žádné AOV) vymezena. Podatel považuje uvedené konstatování za nepodložené a žádá, aby dopady VTE na erozi byly řádně prověřeny už v rámci Změny č. 2. Bez tohoto důkladného hodnocení by neměla být AOV29 (resp. žádné AOV) vymezena. • Sucho a ovlivnění mikroklimatu Z Územní studie krajiny Olomouckého kraje (výkres zásad zadržení vody v krajině) přitom plyne, že Všechovice se nacházejí v oblasti určené k realizaci opatření ke zlepšení ekologického stavu/potenciálu vodních toků 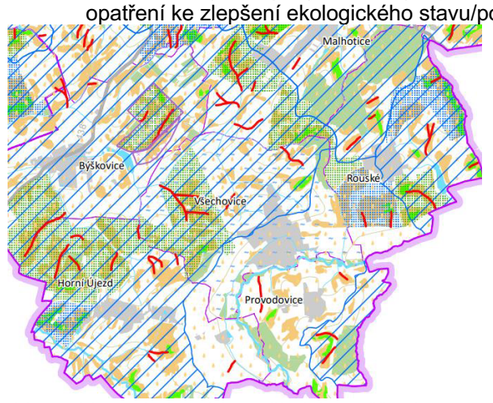 Jde o oblast, do které by měla být směřována opatření ke zlepšení ekologického stavu/potenciálu vodních toků, protože v oblasti převažují vodní útvary s poškozeným ekologickým stavem/potenciálem. Jak konkrétně se toto slučuje se všemi riziky, která pro vodní poměry v území představuje instalace a provoz farmy větrných elektráren? Ve vyhodnocení SEA k územnímu opatření AOV29 se uvádí: AO protéká několik menších vodních toků (Rakovka, Byškovický, Malhotický a Hlubocký potok). AO nezasahuje do vymezených území povodňového ohrožení, CHOPAV či územích chráněných pro akumulaci povrchových vod, zranitelných oblastí povrchových a podzemních vod ani se zde nenachází definované vodní zdroje pro zásobování pitnou vodou. Odpadní vody nevznikají, spotřeba vody je zanedbatelná jen v době výstavby, v době provozu nulová. Dešťové vody budou i nadále zasakovat do terénu v těsné blízkosti VTE a souvisejícího zařízení. Vlivy na povrchové a podzemní vody mohou nastat jen v době výstavby vlivem havárie vozidel nebo stavebních mechanismů (vliv je statisticky nepravděpodobný), při provozu může potenciálně nastat únik mazadel a trafoolejů – zanedbatelný vliv. Toto bude řešeno v navazujícím řízení zpracováním havarijních plánů, zajištěním sanačních prostředků. Vlivy na podzemní vody se předpokládají nulové nebo zanedbatelné. VTE jsou zakládány v malé hloubce pod terénem (2-4 m), s betonáží v malé ploše (cca 400 m^2) a obvykle na vyvýšených místech. Z hlediska plošných i lokálních vlivů se jedná o hloubku a plochu, která nemůže proudění vod v území sledovatelným způsobem ovlivnit, v zanedbatelné míře se negativně může projevit jen v při povrchovém kolektoru v době výstavby. Ve vyhodnocení vlivů změny č. 2 ani územního opatření AOV29 tedy není popsáno, jak byly hodnoceny vlivy VTE na spodní vody a celkově na vodní poměry a na jejich možné změny v důsledku výstavby a provozu VTE. V době, kdy se celá ČR potýká s extrémními suchy a vody je stále méně, je třeba tuto otázku brát velmi vážně a rozhodně nelze pouze stroze konstatovat, že VTE mají přednost, „protože mají prostě přednost“.	

Poř. č.	Připomínkové místo	Číslo jednací	Článek	AO	Připomínka	Vyhodnocení
					Je totiž faktem, že VTE, zejména ty extrémně vysoké, mají železobetonové základy, které jsou schopny vodní poměry v krajině narušit, a buduje se k nim infrastruktura jako jsou silnice, cesty a příkopy, které také mohou narušit tok podzemní vody a snížit množství vody proudící do blízkých vodních toků nebo vodních zdrojů. Výstavba VTE také odstraňuje ochranné vrstvy půdy a podloží, čímž činí podzemní vodu pod nimi zranitelnější vůči znečištění z úniků nebo rozlitých látek z vozidel nebo zařízení použitých k jejich výstavbě a vůči únikům a látkám z turbín a další infrastruktury během provozu. Nic z toho ale nebylo reálně posouzeno. Je také známo, že VTE velmi výrazně ovlivňují mikroklima ve svém okolí (negativně). Jedná se především o dopady na teplotu zemského povrchu, fyzikálně-chemické vlastnosti půdy, rychlost větru, vlhkost a srážky. Větrné elektrárny na pevnině mají významný oteplovací vliv na teplotu zemského povrchu v noci, ačkoli existují rozdíly v konkrétních ročních obdobích. Existuje relativně málo studií o vlivech na vlastnosti půdy, ale závěry se obecně shodují na tom, že fyzikálně-chemické vlastnosti půdy se po výstavbě větrných elektráren na pevnině ve vnitrozemí a narušených oblastech snižují a že dochází k vysušování lokalit nacházejících se u VTE a mění se lokální klima. (Viz Localized Eco-climatic Impacts of Onshore Wind Farms: A Review; v této rešerši jsou odkazy na další studie) Z Vyhodnocení SEA k územnímu opatření AOV29 ani Změny č. 2 jako celku ani z jejich odůvodnění není vůbec zřejmé, jak se pořizovatel s těmito vědeckými závěry vypořádal, spíše se zdá, že před nimi zavřel oči a předstírá, že neexistují, neboť by jinak ani nemohly být AO vymezeny. Jediná zmínka, která se ve Vyhodnocení AOV29 ke klimatu vyskytuje, je tato: **Klima a ovzduší:** Vlivy na ovzduší v době výstavby zanedbatelné (prašnost při přesunu zemin, emise ze spalování PHM, sekundární prašnost), v době provozu mírně pozitivní z důvodu náhrady spalovacích zdrojů při výrobě el. energie. **Podmínky a zmírňující opatření ÚO:** Vliv zanedbatelný, podmínky nestanoveny. **Opatření SEA:** Bez dalšího návrhu dle SEA. Uvedené lze považovat ve světle vědeckých závěrů za zcela nedostatečné a nevyhovující v tom lepším případě, za holý výsměch v tom horším. Navíc uvedené neřeší dopady z provozu VTE na lokální klima, ale jen dopady během výstavby VTE a ani ty nejsou zohledněny řádně (např. není řešeno zhutnění půdy způsobené pojezdy těžké techniky nutné k výstavbě VTE, přičemž toto zhutnění půdy bude mít mj. vliv na zasakování a tím pádem i na spodní vody v delším časovém horizontu). Z Vyhodnocení se navíc zdá, že VTE mají mít jen pozitivní vliv na klima (ve smyslu redukce CO2). To je velmi neprofesionální tvrzení, když nikdy nebyly prověřeny a srovnány s údajným přínosem všechny negativní vlivy VTE na místní klima a na ekosystémy jako celek. Navíc ze závěru uvedeného ve Vyhodnocení AVO29 není vůbec zřejmé, jakým konkrétním způsobem a v jakém rozsahu by mělo vymezení AOV29 přispět k tomu, že budou nahrazeny spalovací zdroje při výrobě elektrické energie a v jakém rozsahu k tomu dojde. Bez tohoto vyčíslení není možné skutečně srovnat tvrzený mírně pozitivní vliv VTE, které se budou nacházet v AOV29, a naopak jejich negativní dopady a určit, co převažuje. Jinými slovy není vůbec vysvětleno, v čem tento hypotetický mírně pozitivní vliv převáží nad všemi negativními vlivy VTE. 10. Zábory ZPF Ve vyhodnocení územního opatření z hlediska SEA se uvádí: „Přítomnost ZPF v II., III., IV., a V. třídě ochrany, nejvíce ve III. tř. ochrany. V případě VTE a doprovodných staveb (rozvoden, úložišť el. energie, komunikací apod.) v AO je zábor pro zajištění bezpečnosti hodnocení považován za trvalý… Zábor půdy je s ohledem na relativně malou výměru a na rozlohu zemědělské půdy v AO a jejím okolí považován za mírně negativní vliv.“ Rozsah záborů je následující:	

<table>
<tr><th>Poř. č.</th><th>Připomínkové místo</th><th>Číslo jednací</th><th>Článek</th><th>AO</th><th>Připomínka</th><th>Vyhodnocení</th></tr>
<tr><td></td><td></td><td></td><td></td><td></td><td>
<table>
<tr><th rowspan="2">Označení plochy / koridoru</th><th rowspan="2">Rozloha plochy / koridoru (ha)</th><th rowspan="2">Navržené využití</th><th rowspan="2">Odhad záboru (ha)</th><th colspan="5">Odhad záboru podle tříd ochrany (ha)</th><th rowspan="2">Odhad výměry záboru, na které bude provedena rekultivace na zemědělskou půdu (ha)</th></tr>
<tr><th>I.</th><th>II.</th><th>III.</th><th>IV.</th><th>V.</th></tr>
<tr><td>% zastoupení</td><td>100</td><td></td><td>90,18</td><td>4,17</td><td>5,08</td><td>37,61</td><td>39,71</td><td>3,61</td><td>0%</td></tr>
<tr><td>AOV29</td><td>2378,1</td><td>VTE</td><td>15,01</td><td>0,69</td><td>0,85</td><td>6,26</td><td>6,61</td><td>0,60</td><td>0,00</td></tr>
</table>
Podle názoru podatele nelze považovat trvalé zničení více než 1,54 hektarů cenné půdy (a cca 13 hektarů další zemědělské půdy) za něco, co není třeba řešit. Takové zdůvodnění záborů je bizarní a nedostačuje požadavkům v § 4 odst. 1 a 3 zákona č. 334/1992 Sb., o ochraně ZPF, kde se mj. uvádí, že zemědělskou půdu I. a II. třídy ochrany lze v územně plánovací dokumentaci určit k jinému než zemědělskému účelu nebo odejmout pouze v případech, kdy jiný veřejný zájem výrazně převažuje nad veřejným zájmem ochrany zemědělského půdního fondu. Jak bylo doloženo, že výrazně převažuje veřejný zájem na realizaci OZE nad zájmem na ochraně cenných částí ZPF? Jak zábor ZPF přispěje k tomu, aby byly zmírněny dopady změny klimatu? Jak konkrétně tento zábor přispěje ke zvýšení energetické soběstačnosti ČR? Proč není možné VTE realizovat jinde, kde by k těmto záborům cenných půd nedošlo? Na uvedené otázky by měla Změna č. 2 odpovědět velmi přesně nebo akcelerační oblast nevymezovat a ponechat vše na územní plány a povolovací řízení, kde budou moct být zábory skutečně podrobně posouzeny a vyhodnoceny.
To, že Změna č. 2 není schopna kvůli tomu, že je pořizována pro celou ČR a nemůže řešit nezbytné detaily na uvedené otázky odpovědět, se potvrzuje i ve Vyhodnocení vlivů Změny č. 2 na životní prostředí, kde se uvádí: „Rozsah a přesnost kvalifikovaného odhadu záboru ZPF odpovídá podrobnosti ZÚR; limitem pro přesnost odhadu je zejména nejistota ohledně počtu, umístění a technické specifikace budoucích záměrů uvnitř akcelerační oblasti.“ Vzhledem k tomu, že se v rámci urychleného povolování už vůbec nemusí DESÚ řádně zabývat záborem ZPF, je uvedené mimořádně problematické.
To platí tím více v situaci, kdy se ve vyhodnocení vlivů územního opatření uvádí tento závěr:
AO je navržena ve vzdálenosti cca 30 km od hranice se Slovenskem, tedy za hranicí zřetelné viditelnosti. Potenciální ovlivnění krajinného rázu v zahraničí, s ohledem na vzdálenost a dosah viditelnosti, je hodnoceno jako zanedbatelné.
Zanedbatelný až mírně pozitivní vliv k ochraně klimatu uplatnění AO se uplatní v globálním měřítku, tedy i z hlediska přeshraničního působení. Bez vlivů na další složky ŽP.
Podmínky a zmírňující opatření ÚO: Bez negativních a významných pozitivních přeshraničních vlivů, podmínky nestanoveny.
Opatření SEA: Bez dalšího návrhu dle SEA.
Z toho se dá dovodit, že sám pořizovatel Změny č. 2 připouští, že je AOV29 vymezena v podstatě zbytečně, neboť nemá žádný výraznější pozitivní vliv na změnu klimatu. Z jakého důvodu tedy dostala přednost před ochranou jiných konkrétně popsaných a specifikovaných zájmů v území, kupř. ochranou cenných půd a jiných výše popsaných veřejných zájmů, které zcela jistě nejsou zanedbatelné?</td><td></td></tr>
<tr><td>6861.</td><td>Dagmar Dohnalová</td><td>MMR-43505-2026-81</td><td>I.1.b.2.</td><td>VTE</td><td><u>PŘIPOMÍNKY K:</u>
I. návrhu Změny č. 2 Územního rozvojového plánu ČR (ÚRP ČR)
II. Vyhodnoceni vlivů návrhu Změny č. 2 ÚRP na udržitelný rozvoj území (SEA)
III. návrhům jednotlivých územních opatřeni pro akcelerační oblasti (AO) vymezeným v návrhu Změny č. 2 ÚRP

Tímto podávám připomínku k návrhu vymezeni akceleračních oblasti pro větrné elektrárny (VTE). Na základě níže uvedených důvodů nesouhlasím s návrhem zrněny č. 2 ÚRP ČR, Vyhodnoceni vlivů návrhu Změny č. 2 ÚRP na udržitelný rozvoj území (SEA) a návrhům jednotlivých územních opatřeni pro akcelerační oblasti (AO) vymezeným v návrhu Změny č. 2 ÚRP. Veškeré níže uvedené připomínky se vztahují současně ke všem výše uvedeným projednávaným částem veřejné vyhlášky.</td><td>Neakceptováno.

Vymezení akceleračních oblastí proběhlo na základě biologického posouzení konkrétních navrhovaných území podle § 11 odst. 3 resp. 4 ZOZE, jehož výsledky spolu s výsledky vyhodnocení vlivů na životní prostředí (SEA/VVURÚ, Příloha 5 k Změně č. 2 ÚRP) byly zapracovány do návrhu; oblasti, u nichž autorizované osoby identifikovaly významné negativní nebo kumulativní vlivy, byly ze Změny č. 2 ÚRP vyloučeny (odůvodnění Změny č. 2 ÚRP, odst. 32). Pro výběr ploch akceleračních oblastí byla využita mapa citlivosti ptáků vůči VTE zpracovaná Českou společností ornitologickou; území s extrémním a vysokým kolizním rizikem do akceleračních oblastí zahrnuta nebyla. Pro</td></tr>
</table>

Příloha č. 5zj – Vyhodnocení připomínek obcí a veřejnosti

Poř. č.	Připomínkové místo	Číslo jednací	Článek	AO	Připomínka	Vyhodnocení
					A. Nedostatky návrhu o návrh není dostatečně odůvodněn a **chybí konkrétní podklady** (zákon č. 500/2004 Sb.) o nebyly dostatečně posouzeny **dopady na životní prostředí** (zákon č. 100/2001 Sb.) o hrozí **narušeni krajiny a přírody** (zákon č. 114/1992 Sb.) o návrh **nerespektuje ochranu hodnot území a kvalitu bydlení** (zákon č. 283/2021 Sb.) o nebyly posouzeny jiné **varianty řešeni, zejména využiti brownfieldů** (opuštěných a již narušených ploch) a návrh tak neodůvodněně zasahuje do volné krajiny o vychází **pouze z expertních odhadů** (počet věži, výkon, rozmístěni) o návrh **řeší problémy až dodatečně**, místo aby jim předešel o nejsou dostatečně vyhodnoceny **kumulativní dopady vice záměrů v území** **B. Příroda, krajina a životní prostředí** **1. Nedostatečné posouzeni vlivů na životní prostředí** o výskyt chráněných druhů (ptáci, netopýři) a zásah do migračních tras (vlk, rys apod.) o narušeni prvků ÚSES (biokoridory) o zásadní změna krajiny a její industrializace o dominantní stavby (až cca 250 m vysoké) viditelné na velké vzdálenosti o chybí posouzeni nočního osvětleni o nedostatečně řešen kumulativní vliv vice větrných elektráren **2. Nedostatečné posouzeni vlivů na vodu a klima** o hrozí narušení vsakování vody do půdy a změna odtokových poměrů, o může dojit ke zhoršeni schopnosti krajiny zadržovat vodu a riziko vysychání krajiny o chybí posouzeni vlivu na mikroklima, o nejsou dostatečně řešeny dopady na vodní režim území. **3. Zemědělská půda** o zábor a znehodnoceni kvalitní pudy o možné zásahy do půd I. a II. třídy ochrany (nejcennější půdy) o zhutněni půdy a zvýšeni eroze a fragmentace pozemků o nejasný stav a poškozeni melioraci **4. Nedostatečné posouzeni vlivů na obyvatele** o hluk a jeho dlouhodobý vliv nejsou dostatečně vyhodnoceny, o není dostatečně řešen stroboskopický efekt, o změna charakteru bydlení, o není dostatečně vysvětlen způsob stanoveni vzdálenosti od obytné zástavby, o nebyly dostatečně posouzeny dopady na hodnotu nemovitosti a kvalitu bydlení. **C. Technická a bezpečnostní rizika** **1. Nedostatečnost navržených zmírňujících opatřen**i o navržená opatřeni pouze částečně zmirňuji dopady, ale neřeší samotný střet, o řada opatření je formulována neurčitě a bez jasné kontroly jejich plněni, o významné problémy jsou odkládány až do navazujících řízeni. **2. Technická a bezpečnostní rizika** o odlet ledu z rotorů v zimě, požáry zařízeni (obtížně zvládnutelné zásahy) a zásah bleskem, o pád části konstrukce, únik provozních kapalin, o kontaminace půdy a vody, o šířeni požáru do krajiny,	každou akcelerační oblast bylo zpracováno biologické posouzení, jehož výsledky byly zapracovány do podmínek územních opatření (ochrana biotopů, biologický dozor, monitoring mortality ptáků, detekční systémy, selektivní odstávky). Akcelerační oblasti jsou vymezeny mimo nadregionální a regionální biocentra; územní opatření vylučují zásah do prvků lokálního ÚSES a všech biokoridorů, s výjimkou nezbytného křížení liniové dopravní a technické infrastruktury. Nebyly identifikovány významné negativní vlivy, které by bránily vymezení akceleračních oblastí. Obavy z hluku, stroboskopického efektu a dopadů na pohodu bydlení jsou řešeny povinností zpracovat ke každému záměru VTE hlukovou studii a studii minimalizace shadow flicker efektu; zákonné hygienické limity musí záměry splnit v navazujícím stavebním řízení. Minimální vzdálenost 500 m od obytné zástavby sídel snižuje rizika pro obyvatele. Konkrétní bezpečnostní podmínky (odlet námrazy, požár, pád konstrukce) jsou stanovovány stavebním úřadem v rámci povolování záměru. Zákon č. 334/1992 Sb., o ochraně ZPF, se na záměry v akceleračních oblastech vztahuje v plném rozsahu; vymezení AO v ÚRP nenahrazuje souhlas orgánu ochrany ZPF. Vliv na vodní režim a podzemní vody bude předmětem podrobného posouzení v navazujícím řízení. Návrh Změny č. 2 ÚRP byl připraven v souladu s platnou legislativou ČR a EU, včetně zákona č. 249/2025 Sb. (ZOZE) a Listiny základních práv a svobod; vymezení akceleračních oblastí a podmínky v územních opatřeních jsou stanoveny na základě zákona a v jeho mezích.

Poř. č.	Připomínkové místo	Číslo jednací	Článek	AO	Připomínka	Vyhodnocení
					o v ČR dosud neexistuje právní ani metodická úprava požární bezpečnosti VTE a nejsou stanoveny konkrétní odstupové vzdálenosti od lesů či obytné zástavby z hlediska požárního rizika, o Ministerstvo dopravy připustilo existenci bezpečnostních rizik spojených s VTE, zejména vizuální distrakce řidičů, stínových efektů, nočního překážkového osvětleni, odletu ledu či havárii a odletu částí konstrukcí. Není jasně stanoveno, kdo **ponese odpovědnost za případné škody na zdraví, majetku a životním prostředí.** **D. Rozpor se zákony a právními předpisy ČR a EU** Návrh může být v rozporu zejména s: • zákonem č. 500/2004 Sb., správní řád, • zákonem č. 100/2001 Sb., o posuzováni vlivů na životní prostředí (EIA), • zákonem č. 114/1992 Sb., o ochraně přírody a krajiny, • zákonem č. 334/1992 Sb., o ochraně zemědělského půdního fondu, • zákonem č. 283/2021 Sb., stavební zákon, • podmínkami směrnice EU RED III (nevhodně zvolená lokalita, nevyřešené dopady) • principem předběžné opatrnosti dle čl. 191 SFEU, • právem na příznivé životní prostředí dle čl. 35 Listiny základních práv a svobod, • právem na ochranu zdraví dle čl. 31 Listiny základních práv a svobod, právem na ochranu vlastnictví dle čl. 11 Listiny základních práv a svobod. **<u>Závěr</u>** Navržené akcelerační oblasti **mají zásadní střety s přírodou, krajinou, vodou i kvalitou života obyvatel**. Tyto problémy nejsou řešeny, ale pouze částečně zmirňovány. Návrh nemá dostatečné podklady, neřeší varianty řešeni a nedostatečně hodnotí kumulativní dopady. Z uvedených důvodů požaduji **zásadní přepracováni návrhu Změny č. 2 ÚRP**, které bude respektovat vše výše uvedené.	
6862.	Petr Chvátal	MMR-43508-2026-81	99czz 99czza 99czzb 99czzza	AOV73 AOV74 AOV75 AOV106	I. Úvod V souladu s možností uplatnit připomínky k návrhu Změny č. 2 Územního rozvojového plánu ČR (ÚRP ČR) podávám připomínku k vymezeni akcelerační oblasti pro rozvoj výroby energie z větrné energie a rozvoj výroby energie z energie slunečního záření. . Vymezeni území dotčeného připomínkami: Obec Knínice, katastrální území Knínice, kraj Vysočina Územní opatření k AOV73, AOV74, AOV75, AOV1 06 a současně na širší území, které múZe být navržen :'m řešenlm přímo či nepřímo ovlivněno. 'Připomínku podávám: ® jako osoba žijlcí v dotčeném území . " ® jako vlastník nemovitosti v dotčeném území , . ® jako osoba, která může být dotčena dopady návrhu (např. z hlediska krajiny, životního prostředí či kvality života) CI hospodařím na půdě jedná se o území s významnými krajinnými, přírodními a obytnými hcňnotami, které nejsou návrhem dostatečně respektovány. Dopad návrhu na mou osobu spočívá v tom, že,: 1.§ 4 odst. 3) zákona 249/?025 Sb. definuje upřednostňované typy ploch pro akcelerační zóny. V zadáni změny Č.2 NRP pQžadavek na tvůrce není uveden. V samotné vyhlášce a jejích podpůrných dokumentech tento zákonný požadavek tvůrci změny Č.2 nenaplnili. Z těchto důvodů mám za to, že vyhláška není v souladu sé zákonem a měla by být zrušena nebo vyRracována znovu v souladu s platnými zákony. 2. Mám strach o výrazný propád tržní ceny mých nemovitosti z důvodu jejich umístěni blízko VE. 3. Mám obavy, že mi banka nebude chtít financovat stavbu nového domu. 4. Ziji v malebné minimálně industrializované krajině a připadnou výstavbou větrných elektráren (VE), kterou by umožnila tato vyhláška by byla nenávratně zničena. S. Mám obavy z přílišného hluku VE a negativního dopadu na mně a mé blízké. 6. Mám velké obavy o bezpečnost, protože v dané lokalitě pravidelně nastávají velké dlouhodobé námrazy a z vrtulí VE budau odletovat její velké uvolněné kusy 7. Chovám drobné domácí	**Neakceptováno.** Akcelerační oblasti AOV73 Jemnice, AOV75 Jiratice a AOV106 Dešov byly oproti původnímu návrhu zmenšeny; AOV74 je do Změny č. 2 ÚRP zahrnuta v původním rozsahu. Vymezení akceleračních oblastí proběhlo na základě biologického posouzení konkrétních navrhovaných území podle § 11 odst. 3 resp. 4 zákona č. 249/2025 Sb. (ZOZE), jehož výsledky spolu s výsledky vyhodnocení vlivů na životní prostředí (SEA/VVURÚ, Příloha 5 k Změně č. 2 ÚRP) byly zapracovány do návrhu; oblasti, u nichž autorizované osoby identifikovaly významné negativní nebo kumulativní vlivy, byly ze Změny č. 2 ÚRP vyloučeny (odůvodnění Změny č. 2 ÚRP, odst. 32). Pro výběr ploch byl využit biologický průzkum zahrnující ornitologická data – mimo jiné mapa citlivosti ptáků vůči VTE zpracovaná Českou společností ornitologickou; území s extrémním a vysokým kolizním rizikem do akceleračních oblastí zahrnuta nebyla. Pro každou akcelerační oblast bylo zpracováno biologické posouzení, jehož výsledky byly zapracovány do

Poř. č.	Připomínkové místo	Číslo jednací	Článek	AO	Připomínka	Vyhodnocení
					zvířectvo a mám obavy o jejich zdraví. 8. Mám obavy z negativního divu VE na flóru a faunu, tato oblast byla v nedávné době postižena jednou z nejintenzivnějších kůrovcových kapacit, která krájinu už tak výrazně poznamenala 9. Mám obavy z negativního vlivu VE na podzemní vodu 1 . mí S návrhem týkajícím se Územního opatření k AOV74 nesouhlasím a požaduji jeho vyřazeni nebo zásadní přepracováni, neboť vykazuje závažné nedostatky z hlediska zákonnosti, ochrany životního prostředí i dopadů na obyvatele v dané oblasti. II. Zákonnost a nesoulad s právními předpisY ČR I) Rozpor se zákonem č. 500/2004 Sb., správní řád > § 3 - nebyl zjištěn stav bez důvodných pochybností > § 68 - nedostatečné odůvodněni Návrh je nepřezkoumatelný, protože neobsahuje konkrétní podklady pro dané území. 2) Rozpor se zákonem č. 100/2001 Sb. (EIA/SEA), chybí posouzeni: > kumulativních vlivů > variantního řešeni > konkrétních dopadů na území Dokumentace SEA je neúplná a věcně nedostatečná. 3) Rozpor se zákonem č. 114/1992 Sb. (ochrana přírody a krajiny) > ohroženi krajinného rázu (§ 12) > narušeni ekologické stability > zásah do biotopů a migračních tras 4) Rozpor se stavebním zákonem > § 18 a § 19 - ochrana hodnot území > požadavek na udržitelný rozvoj Návrh představuje industrializaci volné krajiny bez dostatečného odůvodnění, III. Nesoulad s právem Evropské unie I) Směrnice o ptácích (2009/147/ES) a o stanovištích (92/43/EHS) > nelze vyloučit negativní vliv na chráněné druhy > chybí dostatečné bidogické podklady Rozpor s požadavkem vyloučení významného vlivu. "4h 2) Směrnice EIA (2011/92/EU) > nedostatečné zapojeni veřejnosti > nedostatečné vyhodnoceni vlivů 3) Směrnice RED III (2023/2413) nebyla doložena priorita využiti: > zastavěných ploch > brownfieldů > technicky narušených území Vymezeni ve volné krajině je v rozporu s principem minimalizace dopadů. 4) Princip předběžné opatrnosti (ČI. 191 SFEU) Politika Unie v oblasti životního prostředí přispívá k sledováni následujících cilů: - zachováni, ochrana a zlepšováni kvality životního prostředí, - ochrana lidského zdraví, - uvážlivé a racionální využíváni přírodních zdrojů, g 5) Evropská úmluva o krajině (European Landscape Convention), ETS No. 176 > nedostatečná ochrana krajiny jaka základní složky životního prostředí > ignorováni charakteru území > nedostatečné zapojeni veřejnosti do rozhodováni o zásazích do krajiny 6) Aarhuská úmluva (Convention on Access to Information, Public Participation in Decision-making and Access to Justice in Environmental Matters), 1998 > omezeni práva veřejnosti na informace > omezení účasti veřejnosti na rozhodovacích procesech (pouze formální zapojeni) > omezení práva veřejnosti na přistup k právní ochraně v záležitostech životního prostředí iv. NedQstatky SEA a podkladů > absence terénních biologických průzkumů > práce pouze s mapovými podklady (nedostatečné) > chybí reálná data o výskytu druhů > variantní řešení > posouzeni vlivu na zdraví Bez těchto podkladů nelze učinit kvalifikovaný závěr V. Narušeni krajiny a životního prostředí Navržené řešeni povede k: > zásadní změně krajinného rázu > narušeni horizontů a dálkových pohledů > vzniku bariér v krajině > narušeni ekologické konektivity > znehodnoceni zemědělské půdy > zničení migračních tras živočichů výška staveb (180 m a vyšší) znamená nadregionální dopad. VI. Dopady na o$yvatele Návrh nedostatečně řeší negativní vliv na: > hluk a nízkofrekvenční hluk > stroboskopický efekt ·. > světelné zatížení > kvalitu bydlení > hodnotu nemovitosti Tyto vlivy nejsou řádně vyhodnoceny. Y!!. Kumu|ativní a sYstémové dQRady Není řešeno: > souběžné působeni vice projektů > celkové zatíženi území > únosnost krajiny Hrozí nevratná degradace území. VIII. AbSence variantního řešeni a Není doloženo, že byly posuzovány jiné lokality a méně konfliktní varianty, jedná se o porušeni základního principu plánováni. Nebyla rovněž posouzena tzv. nulová varianta (varianta O), tedy stav území před realizaci záměru, což znemožňuje objektivní hodnocení dopadů. IX. Vyloučeni EIA a nedostatečné posouzení vlivý Navržené vymezeni akceleračních oblasti má zásadní dopad i z hlediska následného povolováni záměrů, neboť" v těchto oblastech dochází k omezeni, resp. vyloučeni standardního posuzováni vlivů na životní prostředí (EIA). O to vyšší nároky musí být kladený na kvalitu, úplnost a konkrétnost podkladů a vyhodnoceni vlivů na životní prostředí již	podmínek územních opatření (ochrana biotopů, biologický dozor, monitoring mortality ptáků, detekční systémy, selektivní odstávky). Nebyly identifikovány významné negativní vlivy, které by bránily vymezení předmětných akceleračních oblastí. Záměry v akceleračních oblastech podléhají posouzení vlivů dle § 11 ZOZE v rámci jednotného environmentálního stanoviska; EIA dle zákona č. 100/2001 Sb. se pro záměry ve vymezených akceleračních oblastech nebude opakovaně vyhotovovat v rámci stavebního řízení (§ 11 odst. 5 ZOZE). Konkrétní záměry se nadále povolují v souladu se stavebním zákonem za podmínek stanovených v územním opatření. Posouzení kumulativních vlivů na životní prostředí a veřejné zdraví proběhlo v rámci VVURÚ na úrovni koncepce, a to jak pro každou akcelerační oblast individuálně (karty AO, příloha č. 2 SEA), tak pro Změnu č. 2 ÚRP jako celek. Obavy z hluku a stroboskopického efektu jsou řešeny povinností zpracovat ke každému záměru VTE hlukovou studii a studii minimalizace shadow flicker efektu; zákonné hygienické limity musí záměry splnit v navazujícím stavebním řízení. Minimální vzdálenost 500 m od obytné zástavby sídel snižuje rizika pro obyvatele. Konkrétní bezpečnostní podmínky, včetně opatření proti odletu námrazy, jsou stanovovány stavebním úřadem v rámci povolování záměru. Vliv na vodní režim a podzemní vody bude předmětem podrobného posouzení v navazujícím řízení. Zákon č. 334/1992 Sb., o ochraně ZPF, se na záměry v akceleračních oblastech vztahuje v plném rozsahu; vymezení AO v ÚRP nenahrazuje souhlas orgánu ochrany ZPF. Variantní řešení nejsou relevantním územně plánovacím nástrojem pro vymezování lokalit pro OZE. Ustanovení § 4 odst. 3 ZOZE a čl. 15c směrnice RED III sice upřednostňují brownfieldy a degradované plochy, avšak nevylučují vymezení akcelerační oblasti na jiných pozemcích; vymezení výhradně na degradovaných plochách nebylo s ohledem na prostorové nároky technologie větrných elektráren proveditelné.

Poř. č.	Připomínkové místo	Číslo jednací	Článek	AO	Připomínka	Vyhodnocení
					na úrovni tohoto návrhu, neboť" územní opatření dle ZOZE nemůže plnohodnotně nahradit individuální posouzení konkrétních záměrů. předložený návrh však tyto požadavky nenaplňuje, zejména postrádá dostatečné vyhodnocení konkrétních lokálních dopadů, kumulativních vlivů vÍce záměrů v území a jejich dopadů na krajinný ráz, obytné prostředí a veřejné zdraví. X. Hlavni požadavek Navrhuji: l) Vyřazení výše uvedené akcelerační oblasti z návrhu nebo 2) Zároveň (pro případ, že nebude tomuto požadavku vyhověno) požaduji, aby návrh změny č. 2 ÚRP ČR nebyl v této části schválen a byl vrácen k zásadnímu přepracováni, a to zejména po doplněni' · posouzeni vlivu na lokality Natura 2000 dle ČI. 6 odst. 3 směrnice 92/43/EHS · dostatečný biologický průzkumu odpovídající metodikám MZP v různých ročn ich obdobích · hodnoceni vlivu na populace netopýrů · posouzeni kumulativních vlivů v širším území · hodnoceni dopadů na krajinný ráz · hodnoceni dopadů na využiti nemovitosti vlastníků v dosahu navrhovaných 500 m od obytné zástavby a přímý dopad vymezení AO na výkon vlastnických práv těchto vlastníků, včetně uvedeni metodiky, podle které se určuje vzdálenost od zastavěného území · zdůvodněni nevyužiti brownfieldů a narušených území uvedených v Národní databázi brownfieldů Do doby doplněni těchto podkladů nelze území považovat za způsobilé pro vymezeni akcelerační oblasti. Podané připomínky jsou blanketní, podatel si vymezuje právo připomínky doplnit ve lhůtě 15 dnů ode dne veřejného projednáni. XI. Závěr Návrh v předložené podobě není dostatečně odůvodněný, není podložen odbornými daty, je v rozporu s právními předpisy ČR i EU a může mít závažné dopady na krajinu, životní prostředí i obyvatele, proto poZaduji především vyřazení Územního opatření k AOV74 z návrhu Změny č 2 Územního rozvojového plánu ČR. Pro případ, že tomuto požadavku nebude vyhověno, požaduji zásadní přepracováni Návrhu Změny č. 2 Ú RP ČR tak, aby byl v souladu s právními předpisy a byly řádně vyhodnoceny jeho dopady. Zádám, aby tato připomínka byla řádně vypořádána v souladu se zákonem a aby bylo uvedeno konkrétní odůvodněni přijatého řešeni.	
6863.	Obec Janův Důl	MMR-43509-2026-81	99bm 99cj 99bn	AOS13 AOV26 AOS14	PŘIPOMÍNKY K NÁVRHU ZMĚNY Č. 2 ÚZEMNÍHO ROZVOJOVÉHO PLÁNU ČR akcelerační oblast č. AOS13, AOV 26 a AOS 14 a širší dotčené území V souladu s možností uplatnit připomínky k návrhu změny č. 2 Územního rozvojového plánu České republiky (dále jen ÚRP ČR) si Vám za obec Janův Důl dovolujeme předložit připomínky k vymezení akceleračních oblastí označených jako AOS13, AOV 26 a AOS 14 v širším území města Ralsko a okolních obcí: 1. Záměr vymezení akceleračních oblastí nebyl obcím, které jsou záměrem bezprostředně dotčeny (mj. vizuálně), nijak detailněji vysvětlen. Obce se záměry a jeho podmínkami nebyly seznámeny. Absenci nezbytné komunikace považujeme s ohledem na potenciální zásah do krajiny za neakceptovatelnou. 2. S ohledem na v minulosti plánovaný záměr výstavby větrných elektráren v dotčené oblasti (tj. 16 resp. až 25 větrných elektráren o výšce až 230 m) se domníváme, že se jedná o významný zásah do krajinného rázu řešeného území. S ohledem na výše uvedené žádáme o zohlednění připomínek.	**Akceptováno částečně.** Akcelerační oblast AOV26 – Ralsko byla vypuštěna. Akcelerační oblasti AOS13 a AOS14 jsou v návrhu Změny č. 2 ÚRP zachovány. Vymezení proběhlo na základě biologického posouzení konkrétních navrhovaných území podle § 11 odst. 3 resp. 4 zákona č. 249/2025 Sb. (ZOZE), jehož výsledky spolu s výsledky vyhodnocení vlivů na životní prostředí (SEA/VVURÚ, Příloha 5 k Změně č. 2 ÚRP) byly zapracovány do návrhu; oblasti, u nichž autorizované osoby identifikovaly významné negativní nebo kumulativní vlivy, byly ze Změny č. 2 ÚRP vyloučeny (odůvodnění Změny č. 2 ÚRP, odst. 32). Vlivy na krajinný ráz byly hodnoceny v rámci VVURÚ; výsledky tohoto posouzení vedly mimo jiné ke zcela vypuštění 16 původně uvažovaných akceleračních oblastí a ke snížení limitu maximální výšky elektráren u 48 z 80 zbývajících oblastí pro VTE. Podmínky v územních opatřeních dále omezují barevné řešení doprovodných staveb a rozsah trvalých terénních úprav. Územní plánování na celostátní úrovni je výkonem státní správy; jeho výsledky nepodléhají schválení orgány územních samosprávných celků. Samotné vymezení akcelerační oblasti v ÚRP nezakládá právo na výstavbu VTE ani nevylučuje jiné využití území; konkrétní záměry se povolují v souladu se stavebním zákonem za podmínek stanovených v územním opatření.

Poř. č.	Připomínkové místo	Číslo jednací	Článek	AO	Připomínka	Vyhodnocení
6864.	Lukáš Máca	MMR-43512-2026-81	99czi	AOV55	tímto podávám námitku proti návrhu akcelerační zóny AO55 určené pro výstavbu větrných elektráren. Jsem vlastníkem rekreační nemovitosti u obce Písek, kterou s celou rodinou dlouhodobě užíváme, a která se nachází v bezprostřední blízkosti navrhované akcelerační zóny. S navrženým řešením zásadně nesouhlasím, protože mám za to, že by vedlo k výraznému narušení klidného charakteru oblasti, zhoršení kvality bydlení a nevratnému zásahu do krajiny, ve které dlouhodobě žijeme a nadále žít chceme. 1. Negativní dopady na kvalitu bydlení Lokalitu jsme s rodinou si zvolili pro klidné bydlení v blízkosti přírody a možnosti růstu a vývoje našich dětí bez negativních vlivů městského prostředí a obdobných průmyslových vlivů. Máme vážné obavy z negativních dopadů provozu větrných elektráren, zejména z dlouhodobého hluku, nízkofrekvenčních vibrací, nočního světelného znečištění a stroboskopického efektu. 2. Narušení krajinného rázu a klidového charakteru oblasti Dotčené území se nachází v přírodně a rekreačně hodnotné krajině v blízkosti vodní nádrže Hracholusky. Oblast je charakteristická rozsáhlými lesními porosty, klidným venkovským prostředím a absencí průmyslových staveb obdobného rozsahu. Výstavba větrných elektráren o výšce přesahující 200 metrů by znamenala zásadní a trvalé narušení krajinného rázu, horizontu krajiny i celkového charakteru území. 3. Dopady na přírodu, lesní ekosystém a volně žijící zvěř Území je součástí rozsáhlého lesního prostředí s výskytem početných stád lesní zvěře. Oblast slouží jako přirozený migrační a klidový prostor pro volně žijící živočichy. Realizace větrných elektráren a související infrastruktury může vést k narušení přirozeného prostředí zvěře, fragmentaci krajiny a zhoršení stability místního ekosystému. 4. Riziko negativních dopadů na ptactvo a netopýry Vzhledem k blízkosti lesních porostů a vodní nádrže Hracholusky se v lokalitě přirozeně vyskytuje řada druhů ptáků a netopýrů, kde z chráněných druhů, které zde lze pozorovat jsou např. Luňák červený, Dudek chocholatý, Drozd či Strakapoud. Větrné elektrárny mohou představovat významné riziko kolizí a zároveň narušovat migrační trasy, hnízdní podmínky a přirozené prostředí těchto živočichů. Požadujeme důkladné biologické posouzení celé lokality a vyhodnocení všech dopadů na místní faunu a krajinu. 5. Snížení hodnoty nemovitostí a zhoršení rekreačního potenciálu oblasti Krajina v okolí obce Písek a vodní nádrže Hracholusky má významnou přírodní a rekreační hodnotu, kterou považujeme za důležité chránit. Máme obavy, že realizace navrhované akcelerační zóny povede ke snížení hodnoty okolních nemovitostí a výrazně poškodí rekreační a estetickou hodnotu celé oblasti. 6. Riziko šíření nízkofrekvenčního chvění a seismických vln Zde máme obavu z narušení systémů podzemních vod, stejně tak ze zásadního narušení klidu prostřednictvím resonance přenášející se do základů naší nemovitosti. Případně dalších negativních vlivů, které se z důvodu nízkofrekvenčního chvění a seismických vln reálně dají očekávat. Z výše uvedených důvodů žádáme, aby byla akcelerační zóna AO55 z návrhu odstraněna, případně zásadně přepracována.	**Neakceptováno.** Vymezení akcelerační oblasti AOV55 proběhlo na základě biologického posouzení konkrétního navrhovaného území podle § 11 odst. 3 resp. 4 zákona č. 249/2025 Sb. (ZOZE), jehož výsledky spolu s výsledky vyhodnocení vlivů na životní prostředí (SEA/VVURÚ, Příloha 5 k Změně č. 2 ÚRP) byly zapracovány do návrhu; oblasti, u nichž autorizované osoby identifikovaly významné negativní nebo kumulativní vlivy, byly ze Změny č. 2 ÚRP vyloučeny (odůvodnění Změny č. 2 ÚRP, odst. 32). Pro výběr ploch byla využita mapa citlivosti ptáků vůči VTE zpracovaná Českou společností ornitologickou; území s extrémním a vysokým kolizním rizikem do akceleračních oblastí zahrnuta nebyla. Pro každou akcelerační oblast bylo zpracováno biologické posouzení, jehož výsledky byly zapracovány do podmínek územních opatření (ochrana biotopů, biologický dozor, monitoring mortality ptáků, detekční systémy, selektivní odstávky). Výskyt chráněných druhů, včetně ptáků a netopýrů, byl tedy při přípravě návrhu zohledněn; nebyly identifikovány významné negativní vlivy, které by bránily vymezení AOV55. Záměry v akceleračních oblastech podléhají posouzení vlivů dle § 11 ZOZE v rámci jednotného environmentálního stanoviska; EIA dle zákona č. 100/2001 Sb. se pro záměry ve vymezených akceleračních oblastech nebude opakovaně vyhotovovat v rámci stavebního řízení (§ 11 odst. 5 ZOZE). Konkrétní záměry se nadále povolují v souladu se stavebním zákonem za podmínek stanovených v územním opatření. Obavy z hluku, nízkofrekvenčních vibrací a stroboskopického efektu jsou řešeny povinností zpracovat ke každému záměru VTE hlukovou studii a studii minimalizace shadow flicker efektu; zákonné hygienické limity musí záměry splnit v navazujícím stavebním řízení. Minimální vzdálenost 500 m od obytné zástavby sídel snižuje rizika pro obyvatele. Vliv na vodní režim a podzemní vody bude předmětem podrobného posouzení v navazujícím řízení. Vliv VTE na turistický potenciál a rekreaci bude rovněž předmětem posouzení v navazujících řízeních; samotné vymezení akcelerační oblasti v ÚRP nezakládá právo na výstavbu VTE ani nevylučuje jiné využití území.
6865.	Ing. Kateřina Fochtová	MMR-43513-2026-81	99ca 99cc 99cp 99cq 99cr 99cv 99cw 99czf 99czl 99czn 99czo	AOV15 AOV18 AOV33 AOV34 AOV35 AOV40 AOV42 AOV52 AOV58 AOV60 AOV61	Mé původní připomínky, které vám byly zaslány prostřednictvím KÚMSK, doplňuji následovně: 3.1 Podmínky pro povolení a provedení záměru (mé připomínky které byly primárně určeny pro AOV34 doplňuji a směřuji, s ohledem na kumulativní vliv ostatních záměrů, rovněž pro AOV15, AOV18, AOV33, AOV35, AOV40, AOV42, AOV52, AOV58, AOV60, AOV61, AOV102). Ad a) (Tato podmínka se dotýká všech výše uvedených akceleračních oblastí) Považuji za zásadní, aby případnému schválení AOV34 (a rovněž AOV15 a AOV18) předcházelo zpracování vizualizace. Konkrétně požaduji: - provedení interaktivní 360° sférické fotomontáže (v softwaru Windplanner či windPRO) do kruhového horizontu z vybraných, níže uvedených referenčních míst, přičemž bude vizualizace obsahovat stavby všech VTE, bateriových úložišť, elektrického vedení a obslužných komunikací, které jsou navrhované nejen v rámci samotné AOV34, ale rovněž v rámci AOV15 a AOV18 Norberčany.	**Akceptováno částečně.** Akcelerační oblast AOV34 – Jakartovice byla vypuštěna. Zbývající akcelerační oblasti AOV15, AOV18, AOV33, AOV35, AOV40, AOV42, AOV52, AOV58, AOV60, AOV61 a AOV102 jsou v návrhu Změny č. 2 ÚRP zachovány. Vymezení těchto oblastí proběhlo na základě biologického posouzení konkrétních navrhovaných území podle § 11 odst. 3 resp. 4 zákona č. 249/2025 Sb. (ZOZE), jehož výsledky spolu s výsledky vyhodnocení vlivů na životní prostředí (SEA/VVURÚ, Příloha 5 k

Poř. č.	Připomínkové místo	Číslo jednací	Článek	AO	Připomínka	Vyhodnocení
			99czzw	AOV102	Referenční místa: https://mapy.com/cs/turisticka?vlastni-body&ut=Nov%C3%BD%20bod&ut=Nov%C3%BD%20bod&ut=Nov%C3%BD%20bod&ut=Nov%C3%BD%20bod&uc=9oNSOxWcNb57dgOPdv0cmrhQ05X2&ud=49%C2%B050%2734.560%22N%2C%2017%C2%B040%274.542%22E&ud=49%C2%B050%2737.387%22N%2C%2017%C2%B040%2759.407%22E&ud=49%C2%B049%2755.338%22N%2C%2017%C2%B039%2758.227%22E&ud=17%C2%B040%2724.182%22E%2049%C2%B050%2719.453%22N&x=17.6756799&y=49.8372283&z=15 -Provedení dynamické real-time 3D simulace (na platformě Unreal Engine či VisAsim) zobrazující reálný pohyb rotorů, stroboskopický efekt stínů (nejen v obytných oblastech, ale i na pastvinách) a světelné režimy a přechodové světelné režimy (agresivní bílé záblesky leteckého značení) v kritické době soumraku před usínáním. Simulaci provést zejména pro části roku, kdy jsou stíny nejdelší (zima) a kdy nežádoucí světelné jevy budou nejrušivější (léto). - Do doby, než bude pořizovatelem zpracováno a veřejně projednáno exaktní vizuální posouzení dopadů (včetně modelování kumulativního efektu obklíčení obce Kružberk větrnými turbínami) navrhuji a požaduji, aby byly oblasti AOV34, AOV15 a AOV18 z návrhu akceleračních oblastí Změny č. 2 ÚRP zcela vyřazeny. V opačném případě bude výsledné opatření obecné povahy trpět závažnou nezákonností a bude napadeno správní žalobou. Podotýkám, že váš případný argument, (který mimochodem zazněl na veřejném projednání návrhu), že v současné době není známo, kde budou VTE přesně umístěny a proto není možné zpracovat vizualizaci, rovnou a již nyní předem kategoricky odmítám a to z následujícího důvodu: stanovení počtu VTE pro jednotlivé akcelerační oblasti vycházelo z konkrétní analýzy území, na základě které vyšel počet možných staveb VTE a na základě které byl stanoven rozsah akcelerační zóny. Požadujeme, aby bylo vycházeno z tohoto podkladu. Pokud MMR tímto podkladem doopravdy nedisponuje (o čemž silně pochybuji), požaduji, abyste zpracovali vizuální analýzu území dle mého vlastního návrhu, který zohledňuje terén, potřebné rozestupy staveb a zahrnuje všechny stavby VTE (23 ks VTE a v AOV15 11 ks VTE) , jejichž realizace má být ve zrychleném řízení umožněna. Přesné rozmístění 64 VTE v AOV18 s ohledem na větší vzdálenost od obce Kružberk pak považuji za zcela nedůležité a návrh pro tuto zónu jsem nezpracovávala (její zahrnutí do vizualizace však požaduji). Možné umístění staveb VTE v AOV34 a v AOV15: https://mapy.com/s/letehuzeva Vlastní body - aby, s ohledem na skutečnost, že celé Nízké Jeseníky byly neznámo z jakého důvodu odsouzeny k likvidaci Změnou č. 2 URP , byla rovněž pořízena interaktivní 360° sférická fotomontáž a dynamická real-time 3D simulace rovněž na celou postiženou oblast Nízkého Jeseníku (AOV15, AOV18, AOV33, AOV34, AOV35, AOV40, AOV42, AOV52, AOV58, AOV60, AOV61, AOV102) tedy i z výhledových bodů sousedního Hrubého Jeseníku apod.. Konkrétně požaduji doplnění pro následující vyhlídková místa: Rozhledny: Praděd, Sosnová, Cvilín, Úvalno (rozhledna Hanse Kudlicha), Ježník, Nová Ves, Velký Roudný,Budišov n. Bud (Halaška), Starotěchanovická vyhlídka, Stěbořice, Veselská rozhledna, Rozhledna Olšová). - aby, s ohledem na skutečnost, že celé Nízké Jeseníky byly neznámo z jakého důvodu odsouzeny k likvidaci Změnou č. 2 URP , bylo provedeno posouzení kumulativního vlivu všech plánovaných VTE v regionu Nízkého Jeseníku modelem viditelnosti (Cumulative Viewshed v ArcGIS). Tyto výše uvedené návrhy a požadavky opodstatňuji tímto: Žádné vizualizace tohoto mimořádně významného narušení krajinného rázu nebyly zpracovány a nikdo se touto problematikou podrobně zjevně nezabýval a ani s nikým nebyla konzultována. Vyhodnocení vlivů návrhu změny č. 2 URP na udržitelný rozvoj území však neobsahuje a ani nijak neukládá investorům staveb zpracovat jednotlivé a ani kumulativní posouzení dopadu změny č. 2 na krajinu. Základní právní předpisy (např. Stavební zákon č. 283/2021 Sb. a Vyhláška o dokumentaci staveb č. 131/2024 Sb.) nenařizují provádění vizualizace. Územní plán obce, který by vizualizaci mohl nařídit, bude podřízen URP a nebude mít žádnou váhu a EIA se v rámci urychlení staveb vypouští. Přitom dopad na krajinu bude fatální. Záměr je navíc zcela v rozporu s §12 zákona č. 114/1992 Sb., o ochraně přírody a krajiny. Bez řádně zpracované vizualizace nebude možno	Změně č. 2 ÚRP) byly zapracovány do návrhu; oblasti, u nichž autorizované osoby identifikovaly významné negativní nebo kumulativní vlivy, byly ze Změny č. 2 ÚRP vyloučeny (odůvodnění Změny č. 2 ÚRP, odst. 32). Pro výběr ploch byla využita mapa citlivosti ptáků vůči VTE zpracovaná Českou společností ornitologickou; území s extrémním a vysokým kolizním rizikem do akceleračních oblastí zahrnuta nebyla. Pro každou akcelerační oblast bylo zpracováno biologické posouzení, jehož výsledky byly zapracovány do podmínek územních opatření (ochrana biotopů, biologický dozor, monitoring mortality ptáků, detekční systémy, selektivní odstávky). Nebyly identifikovány významné negativní vlivy, které by bránily vymezení předmětných akceleračních oblastí. Akcelerační oblasti jsou vymezeny mimo nadregionální a regionální biocentra; územní opatření vylučují zásah do prvků lokálního ÚSES a všech biokoridorů, s výjimkou nezbytného křížení liniové dopravní a technické infrastruktury. Záměry v akceleračních oblastech podléhají posouzení vlivů dle § 11 ZOZE v rámci jednotného environmentálního stanoviska; EIA dle zákona č. 100/2001 Sb. se pro záměry ve vymezených akceleračních oblastech nebude opakovaně vyhotovovat v rámci stavebního řízení (§ 11 odst. 5 ZOZE). Konkrétní záměry se nadále povolují v souladu se stavebním zákonem za podmínek stanovených v územním opatření. Posouzení kumulativních vlivů na životní prostředí a veřejné zdraví proběhlo v rámci VVURÚ na úrovni koncepce, a to jak pro každou akcelerační oblast individuálně (karty AO, příloha č. 2 SEA), tak pro Změnu č. 2 ÚRP jako celek. Územní opatření pro VTE ukládají povinnost vypracovat hlukovou studii zahrnující všechny stávající zdroje hluku v dotčeném území; zákonné hygienické limity musí záměry splnit v navazujícím stavebním řízení. Vliv na vodní režim a podzemní vody bude předmětem podrobného posouzení v navazujícím řízení, přičemž podmínky v územních opatřeních zohledňují ochranu vodárensky významných území. Konkrétní bezpečnostní podmínky jsou stanovovány stavebním úřadem v rámci povolování záměru. Požadavek na konkrétní typ vizualizace (sférická fotomontáž, dynamická 3D vizualizace) přesahuje rámec územně plánovací dokumentace na úrovni ÚRP; posouzení vizuálního dopadu konkrétního záměru je součástí navazujícího povolovacího řízení.

Poř. č.	Připomínkové místo	Číslo jednací	Článek	AO	Připomínka	Vyhodnocení
					vliv staveb na krajinný ráz objektivně posoudit a příslušný orgán ochrany přírody , který bude stavbu povolovat se tak dopustí závažného procesního pochybení a vydá nezákonné rozhodnutí. Realizací předmětných objektů pak dojde k porušení zásad proporcionality a k nepřiměřenému zásahu do lidských práv, přičemž soud může rozhodnout o odstranění staveb. Stát pak ponese zodpovědnost za zmařenou investici investora (náklady na stavby + ušlý zisk + náklady na likvidaci staveb), kterého schválením akceleračních oblastí uvede v omyl. Toto břemeno pak přejde na daňové poplatníky, tedy i na mě, s čímž zásadně nesouhlasím. Záměr je navíc v rozporu s evropskou směrnicí RED III a samotným zákonem č. 249/2025 Sb. (ZOZE), který tuto směrnici implementuje. Oba tyto předpisy zavádějí zásadní procesní zjednodušení: v nově vymezených akceleračních zónách jsou jednotlivé záměry VTE osvobozeny od povinnosti procházet individuálním posuzováním vlivů na životní prostředí (EIA) a samostatným posuzováním vlivu na krajinný ráz podle § 12 zákona č. 114/1992 Sb. Tento zrychlený režim je však dle Směrnice RED III (čl. 15c) i dle zákona ZOZE striktně podmíněn tím, že stát provede **komplexní, podrobné a exaktní posouzení celého území PŘEDEM**, tedy ve fázi strategického plánování (SEA) na úrovni pořizování Změny č. 2 ÚRP. Pořizovatel změny č. 2 URP však v předložené dokumentaci rezignoval na objektivní zhodnocení kumulativního vizuálního dopadu plánovaných více než 200 staveb VTE a doprovodné infrastruktury (BESS, nadzemní vedení, příjezdové cesty) na krajinný ráz okolí obce Kružberk a celých Nízkých Jeseníků. Předložené vyhodnocení SEA v tomto směru prokazatelně selhává, neboť v otázce vizuálních dopadů vychází pouze z teoretických map viditelnosti, které v žádném případě nemohou nahradit řádnou a realistickou 3D vizualizaci. Tyto mapy navíc vykazují hrubé faktické i logické chyby, kdy v algoritmu výpočtu dochází k paradoxním situacím, že pozorovatel stojící v bezprostřední blízkosti větrné elektrárny ji dle těchto podkladů vůbec nevidí, což zcela diskredituje relevanci a věrohodnost použitého podkladu. Dochází tak k porušení zásad RED III a ZOZE, neboť zrychlené řízení je přenášeno na území, které nebylo státem řádně předem prověřeno. Vzhledem k tomu, že schválením akcelerační zóny se možnost účinné ochrany krajinného rázu v navazujících řízeních fakticky stává nevymahatelnou, je fáze schvalování Změny č. 2 ÚRP absolutně poslední instancí, kde musí být vizuální vlivy exaktně posouzeny. Absence objektivních prostorových vizuálních studií v podkladech SEA znamená, že Vláda ČR bude o vymezení zón rozhodovat bez dostatečné skutkové opory. Rozhodnutí o plošném umístění enormního počtu průmyslových struktur bez znalosti jejich reálného dopadu na horizonty a krajinné dominanty zakládá vadu věcné nepřezkoumatelnosti a porušuje zásadu proporcionality při vyvažování veřejných zájmů. Ad b) S ohledem na riziko vzniků těžce hasitelných požárů v povodí vodárenské nádrže Kružberk, která tak bude ohrožena vnosem hasební vody a množstvím závadných látek navrhuji a požaduji, aby v přímém povodí VN Kružberk nebylo možno umisťovat žádná bateriová úložiště. Ad d) Navrhuji a požaduji, aby v rámci vizualizace navrhovaných staveb VTE a bateriových úložišť, kterou požaduji viz ad a), bylo k výškám VTE a staveb bateriových úložišť připočteno 5 m, neboť změna č. 2 URP umožní a nikterak neomezuje veškeré objekty situovat na 5 m vysoká násypová tělesa. Navrhuji a požaduji, aby bylo již v této fázi, v rámci zmírňujících opatření nařízeno, že v rámci povolování stavby bude zpracována hydrogeologická studie, která bude hodnotit dopad výkopových prací na vodní režim a to i pro výkopové práce po dobu realizace staveb. Výše uvedené považuji za nutné stanovit již v rámci povolování změny č. 2, neboť ve stavebním řízení již bude tato podmínka nevymahatelná, neboť stavební zákon nic z výše uvedeného nenařizuje. Ad h) Navrhuji a požaduji, aby vzdálenost 8 m od vodních ploch byla stanovena nikoliv pro stavby samotné, ale pro pro celý dočasný zábor stavby, aby se předešlo devastaci toků a vodních ploch v rámci realizace stavby (rozježdění a pod.). Dále požaduji, aby ani dočasným záborem nedošlo k dotčení pramenišť přímých přítoků do vodárenské nádrže. Toto požaduji provést nikoliv pouze plošně a topograficky, ale bezpečnou zónu ověřit a stanovit i hydrogeologicky. Navrhuji a požaduji, aby již ve zmírňujících opatřeních byla nařízena povinnost v rámci povolování stavby toto ověření zpracovat. Výše uvedené považuji za nutné stanovit již v rámci povolování změny č. 2, neboť ve stavebním řízení již bude tato podmínka nevymahatelná, neboť stavební zákon nic z výše uvedeného nenařizuje. Ad i) Navrhuji a požaduji, aby návrhem nedošlo k porušení nejen biokoridorů a biocenter, ale ani biopásů, které jsou klíčovými prvky zajištění potravinového řetězce a vydatnosti stravy pro dravce a další zvěř a hmyz v zájmovém území. Navrhuji a požaduji, aby byla v rámci zmírňujících opatření nařízena minimální	

Poř. č.	Připomínkové místo	Číslo jednací	Článek	AO	Připomínka	Vyhodnocení
					vzdálenost dočasného záborů staveb VTE a staveb přidružených od těchto prvků a to takovým způsobem, aby v rámci stavby nedocházelo k nepřiměřenému plašení zvěře na těchto plochách (navrhuji min. 100 m). Výše uvedené považuji za nutné stanovit již v rámci povolování změny č. 2, neboť ve stavebním řízení již bude tato podmínka nevymahatelná, neboť stavební zákon nic z výše uvedeného nenařizuje. Ad j) V dotčené lokalitě byl prokazatelně potvrzen výskyt kriticky ohrožených druhů orla skalního a silně ohroženého výra velkého. Samotná fyzická přítomnost tohoto nepřiměřeného záměru v krajině představuje nejen pro oba tyto ptáky drastický zásah do jejich přirozeného loveckého teritoria. Tyto druhy jsou extrémně citlivé na jakékoliv antropogenní změny – hluk a vizuální dominance turbín způsobí prokazatelné rušení, které může vést k tomu, že oba lokalitu natrvalo opustí a zanikne jejich hnízdiště. S ohledem na to, že celé Nízké Jeseníky MMR předurčilo k zamoření stavbami OZE nebudou mít tito ptáci ani kam se přestěhovat a hrozí jejich totální vyhynutí. Umístění 23 ks turbín v AOV34 v tomto biotopu je proto z ornitologického hlediska naprosto nepřijatelné. Navrhuji a požaduji proto: - aby byla celá AOV34 ze Změny č. 2 URP vypuštěna. Pokud mi nebude vyhověno, navrhuji a požaduji: - aby byla realizace VTE v rámci AOV34 a jejich následný provoz podmíněn splněním instalací následujících technologických opatření, které navrhuji a požaduji uvést do zmírňujících opatření: Zřízení a trvalé provozování centrálního 3D ornitologického radaru, který bude nepřetržitě skenovat vzdušný prostor celého parku a automaticky řídit nouzové zastavování turbín při detekci letících ptáků [Robin Radar]. Kombinovaný systém Sensor Fusion (24/7): Investor musí instalovat plně automatizovaný systém ochrany, který funguje nepřetržitě ve dne i v noci. Systém musí v reálném čase propojovat data z centrálního 3D ornitologického radaru, ze soustavy vysokokapacitních 4K denních kamer a z 3D nočních termokamer v kombinaci s ultrazvukovými mikrofony. Hardwarová odolnost: Všechna zařízení na turbíně musí mít nejvyšší průmyslovou ochranu proti vibracím a námraze, včetně aktivního vyhřívání a automatických stěračů objektivů. Okamžité zastavení rotoru (Shut-Down on Demand): Ochranný protokol musí být nastaven tak, že pokud chráněný pták nebo letoun vstoupí do zóny 500 metrů od elektrárny a nereaguje na varovné zvuky, systém přes řídicí rozhraní SCADA vydá okamžitý příkaz k plnému aerodynamickému zabrzdění a úplnému zastavení rotoru. Nouzový režim (Fail-Safe): Při jakékoliv ztrátě viditelnosti (hustá mlha, sněžení) nebo softwarové chybě se elektrárna musí automaticky preventivně vypnout. Ornitologický audit: Součástí provozu musí být kompletní servis a každoměsíční manuální kontrola všech dat nezávislým ornitologem na náklady investora po celou dobu životnosti větrného parku. Tato optaření navrhuji a požaduji nastavit nejen na kriticky ohrožené ptáky, ale na všechny dravce a ptáky, které je kamerový systém schopen rozlišit. Pokud by MMR AOV34 ze změny č. 2 URP nevyřadilo, dále navrhuji a požaduji, aby **byla zajištěna ochrana rovněž:** **1.) drobných pěvců (např. skřivan polní)** Vzhledem k prokázané vysoké hustotě hnízdní populace skřivana polního v dotčené lokalitě a jejím okolí požaduji, aby byla nad rámec technologických systémů stanovena tato nepodkročitelná opatření: Stavební uzávěra: Úplný zákaz provádění stavebních prací, těžkých pojezdů a úprav terénu v období od 1. dubna do 31. července, aby nedocházelo k ničení pozemních hnízd, snůšek a usmrcování mláďat skřivanů.	

Poř. č.	Připomínkové místo	Číslo jednací	Článek	AO	Připomínka	Vyhodnocení
					2.) **hmyzožravých ptáků během denního lovu** (vlaštovky, jiřičky, rorýsi). Vzhledem k tomu, že vlaštovky, jiřičky a rorýsi loví létající hmyz přímo v kritické výšce rotujících lopatek (50 až 150 metrů nad zemí), požaduji zavedení systému prediktivního denního vypínání (tzv. Curtailment) podle meteorologických podmínek. Řídicí software všech 23 VTE musí automaticky zastavit rotory v letních dnech, kdy teplota vzduchu překročí 15 °C a rychlost větru klesne pod 5 m/s, kdy ve výškách dochází k masivní koncentraci vzdušného hmyzu, což sem láká lovící ptáky, kteří v plném rychlostním letu rotující lopatky nevnímají. 3.)**migrujících ptáků** K tomuto účelu musí investor parku, který bude propojen s centrálním ornitologickým radarem (viz návrh a požadavek výše), který detekuje blížící se hejna na vzdálenost několika kilometrů a dá včasný povel k zabrzdění rotorů [Robin Radar]. Pakliže umístění tohoto radaru nebude v rámci zmírňujících opatření vyžadováno, požaduji a navrhuji, aby byly všechny VTE v rámci AOV34 v období migrace ptáků zcela odstaveny. Tuto dobu migrace ptáků požaduji a navrhuji stanovit již ve zmírňujících opatřeních akreditovaným ornitologem na základě aktuálního ornitologického průzkumu oblasti. Pokud MMR nenařídí v rámci zmírňujících opatření osazení výše uvedených nejmodernějších technologií ochrany přísně chráněných ptáků, požaduji, aby bylo přijato zmírňující opatření, které nařídí automatické odstavení všech staveb VTE v AOV34 v době snížené viditelnosti běžného detekčního systému (tma, oslnění sluncem, mlha, sníh, déšť, námraza) a dále v době očekávaného výskytu ptáků (hnízdění, migrace, lov apod.) a to pro všechny ptáky, kteří se v dané oblasti vyskytují. Výše uvedené považuji za nutné stanovit již v rámci povolování změny č. 2, neboť ve stavebním řízení již bude tato podmínka nevymahatelná, neboť stavební zákon nic z výše uvedeného nenařizuje. Dále vznáším závažnou připomínku k podkladu SEA, konkrétně k mapě citlivosti ptáků. Ta byla jedním z klíčových podkladů pro návrh AOV34, přičemž zcela ignoruje styl života ptáků. Jednak je detail vymezení stupňů rizikovosti území zcela nedostačující (hranice jednotlivých zón jsou definovány pixely o rozměrech 1 km x 1 km) a jednak připouští, že těsně vedle rizika extrémního se nachází oblast s rizikem žádným, což předpokládá, že chráněný pták tuto mapu zná a létá pouze v oblasti, která je ohraničena fialovými pixely, což je naprosto absurdní představa a předpoklad a jednoznačně to vypovídá o kvalitě celé SEA. Zcela je ignorován fakt, že právě v těchto sousedních plochách, které byly pochybnou mapou vymezeny jako „bez rizika“ mají ptáci svá loviště, na kterých jsou jejich populace životně závislé a které pro lovící ptáky znamenají mnohem větší riziko, než když v kritické oblasti jen hnízdí. Nelze vycházet pouze z oblastí potencionálních hnízdišť, ale je třeba brát v úvahu i velký akční radius těchto lovců. AOV34 je navíc důležitým lovištěm a potravním biotopem pro velké množství nejen chráněných ptáků, kteří hnízdí v ochranném pásmu VN Kružberk, kde Moravice teče směrem k jihu, ale i v celém zalesněném území podél řeky Moravice níže po proudu, která se pod nádrží stáčí směrem k severu.. AOV34 byla navržena naprosto necitlivě a zcela neodborně, neboť je v centru prstence lesnatého území navázaného na řeku Moravici a její přítoky. Zamoření tohoto klíčového loviště pro velký počet a široké spektrum ptáků stavbami VTE bude mít fatální dopad na chráněné i běžné ptáky v širokém území. Podklady navíc nejsou aktuální a nezohledňují současný stav populací chráněných ptáků a byly pořízeny pouze distančně teoretickým modelem postaveným na historických a nahodilých hlášeních výskytu z nálezových databází, což nemůže být použito pro ospravedlnění urychleného povolení rizikových staveb. **Ad k)** Dokumentace SEA zcela rezignovala na hodnocení reálného dopadu na akustický charakter krajiny a současný stav území. Dotčená lokalita vykazuje charakter stabilizovaného venkovského rekreačního sídla s nočním hlukovým pozadím na hranici absolutního ticha (20–25 dB). SEA vůbec nehodnotí fakt, že legální posun na limit 40 dB znamená vnímavé šestinásobné zvýšení hlasitosti (nárůst o cca 20–25 dB). Tento skokový nárůst hluku v dosud netknuté krajině způsobí těžké rušení obyvatel a likvidaci rekreační funkce území, což SEA ignoruje. Podklady SEA předpokládají paušální bezpečnou vzdálenost 500 m (při hlučnosti zdroje 106 dB a výsledném hluku cca 37 dB). Tento model však předpokládá ideální rovný terén s absorpcí zvuku zemí. V této konkrétní lokalitě se však jedná o specifický údolní reliéf.	

Poř. č.	Připomínkové místo	Číslo jednací	Článek	AO	Připomínka	Vyhodnocení
					Navržená hranice AOV34 a stanovená zmírňující opatření umožňují konkrétně umístit stavbu jedné VTE tak, že horní úvrať lopatky bude 271 m nad terénem v místě konkrétního RD, který bude od takto postavené VTE v horizontální vzdálenosti 708 m. Standardní výpočet v tomto typu terénu fatálně selže z následujících technických důvodů. Zvuk se kvůli obrovskému převýšení šíří vzduchem shora dolů bez jakéhokoliv kontaktu s terénem. Standardně uvažovaný útlum terénu (cca 3 dB) je zde nulový. V hlubokém údolí dochází k mnohočetným akustickým odrazům od protilehlých strání (amplifikace odrazů), což v reálu zvyšuje hlukovou zátěž o dalších +3 až +5 dB. Noční stékání chladného vzduchu na dno údolí vytváří akustický zvukovod, který ohýbá zvukové vlny dolů a zvyšuje hlučnost o dalších cca +2 dB. Zatímco SEA predikuje bezproblémových 37 dB, reálná hluková zátěž v noci může v údolí dosáhnout až 44 až 46 dB, což prokazatelně překračuje nepřekročitelný hygienický limit 40 dB. Dokumentace SEA navíc vyhodnocuje akustickou stopu izolovaně pro jednu modelovou větrnou elektrárnu s proklamovanou bezpečnou vzdáleností 500 metrů. Na ploše AOV34 se však předpokládá umístění až 23 VTE a až 23 staveb bateriových úložišť. Výsledný kumulativní hluk celého parku tak může být až o 10 dB vyšší, než jaký predikuje SEA pro osamocený zdroj. Odsouvání posouzení vlivu kumulace staveb až do fáze stavebního povolení bez stanovení celkového emisního stropu pro danou akcelerační oblast v ÚRP je obcházením smyslu strategického posuzování vlivů na životní prostředí (SEA). Navrhuji a požaduji proto:- aby byla celá AOV34 ze Změny č. 2 URP vypuštěna.- Pokud mi nebude vyhověno, upravit stanovená zmírňujících opatření tak, aby pro investora stavby v rámci akustické studie, která má být provedena v navazujících stupních projektové přípravy, jednoznačně vyplynula povinnost: a) použít matematický model zohledňující specifika údolního reliéfu (nulový útlum terénu, odrazy od svahů, noční teplotní inverze), b) provedení kontinuálního měření stávajícího hlukového pozadí v noci s tím, že hluk z nově zřizovaných zdrojů nesmí způsobit nárůst hlukového pozadí o více než 5 dB, bez ohledu na obecné absolutní limity, c) zahrnout všechny navrhované stavby VTE a bateriových úložišť do vzdálenosti 5 km od jednotlivých obydlí.- Výše uvedené považuji za nutné stanovit již v rámci povolování změny č. 2, neboť ve stavebním řízení již bude tato podmínka nevymahatelná, neboť stavební zákon nic z výše uvedeného nenařizuje. **3.2 Podmínky a zmírňující opatření pro provoz záměru OZE** Ad a) Jedná se o provozní opatření, jímž má být vypínání VTE v době zemědělských prací, za účelem obecné ochrany ptáků a zvláště chráněných druhů ptáků, resp. za účelem snížení jejich mortality. Tento přístup je však nedostatečný a zároveň potvrzuje zásadní problém – že realizace větrných elektráren v daném území představuje významné riziko pro ptáky a zvláště chráněné druhy v místě jejich potravního biotopu. Druhy, které se zde vyskytují a loví (např. orel skalní, orel mořský, luňák červený, motáci, káně) patří mezi druhy, které aktivně využívající zemědělskou krajinu jako potravní biotop, pohybující se ve výškách odpovídajících rotoru VTE a jsou citlivé na kolizní riziko. Zásadním nedostatkem podmínky je, že připouští vysoké riziko kolizí, které se snaží řešit pouze krátkodobým provozním opatřením, omezuje ochranu pouze na období orby a sklizně, přestože ptáci využívají území celoročně, neřeší migraci, hnízdění ani běžné potravní aktivity mimo zemědělské práce, opomíjí kumulativní riziko při dlouhodobém provozu desítek zařízení, připouští tvrzení, že provozní opatření umožňují výstavbu i v oblastech se zvýšeným výskytem citlivých druhů a odporuje řadě studií, které ukazují, že kolizní mortalitu nelze spolehlivě eliminovat. Požadavek vypínání VTE pak není blíže specifikován, chybí výčet konkrétních způsobů, jak ho má být dosaženo, omezuje se pouze na orbu a sklizeň, přitom i ostatní druhy polních prací přitahují ptáky, stanovená plocha, na které má provádění zemědělských prací vést k zastavení provozu VTE, je naprosto nedostatečná, je provozně obtížně kontrolovatelný a vymahatelný, závisí na přesné koordinaci se zemědělskými činnostmi a nezaručuje, že nedojde k výskytu ptáků mimo stanovené časové úseky. Navrhuji a požaduji proto:- aby byla celá AOV34 ze Změny č. 2 URP vypuštěna.- Pokud mi nebude vyhověno, upravit stanovená zmírňující opatření tak, že již nyní bude investorovi nařízeno a avizováno, že v rámci povolení stavby bude mít povinnost zajištění smluv se zemědělsky hospodařícími subjekty v celé ploše AOV 34 a v jejím okolí do vzdálenosti min. 3 km, ze kterých bude vyplývat povinnost předem hlásit termíny nejen orby a sklizně, ale i dalších polních prací, které mohou zatraktivnit území pro chráněné ptáky jako je sklizeň, sečení, obracení sena, mechanické narušování vegetace a odkrýváním	

Poř. č.	Připomínkové místo	Číslo jednací	Článek	AO	Připomínka	Vyhodnocení
					půdy (vláčení, mulčování, bránování, setí, podmítky apod). Ve smlouvách musí být zakotveno, že v případě změny hospodařícího subjektu musí tento novou skutečnost provozovateli VTE bezodkladně nahlásit a ten musí s novým subjektem neodkladně uzavřít smlouvu novou. Dále je nutné zajistit, aby zemědělské hospodařící subjekty termíny polních prací řádně a včas hlásily stanovením adekvátně vysoké pokuty za nedodržení této podmínky (pokuta za zabití orla sklaního z nedbalosti právnickou osobou je 2 000 000 Kč). - Uložit provozovateli VTE podmínku vypnout všechny VTE na ploše AOV34, pokud dojde na této ploše a na plochách v okolí do min. 3 km k provádění výše uvedených zemědělských prací.- Uložit provozovateli VTE povinnost archivovat provozní deníky pro účely nezávislé kontroly ze strany České inspekce životního prostředí (ČIŽP).- Výše uvedené považuji za nutné stanovit již v rámci povolování změny č. 2, neboť ve stavebním řízení již bude tato podmínka nevymahatelná, neboť stavební zákon nic z výše uvedeného nenařizuje. **Ad d)** Podmínka umožňuje provozovat stavbu VTE po dobu dvou let bez jakékoliv ochrany netopýrů. Dále poukazuji na skutečnost, že ustanovení této podmínky je nepřijatelné, neboť vedle existující metodiky odkazuje také na „metodické doporučení (v přípravě)“, které není vydáno a jeho obsah není znám. Povinnost tak není v plném rozsahu určitá ani splnitelná, což je v rozporu se zásadou právní jistoty. Samotná metodika, na kterou se zmírňující opatření odkazují, nařizuje provedení předběžného dlouhodobého reálného terénního podrobného monitoringu stávajícího stavu populace netopýrů v místech, kde může docházet ke kolizím v souvislosti s povolovanými stavbami. Zmírňující podmínky však nic takového nevyžadují. Je požadováno pouze po dobu dvou let od uvedení stavby do provozu sledovat letovou aktivitu netopýrů. V rámci předběžného monitoringu je pak nutno vymezit hlavní letecké koridory a loviště, a stanovit ochranná pásma těchto zón, do kterých nebude možno umisťovat žádné stavby VTE. Pro ochranu populace netopýrů je nezbytné stávající zmírňující opatření upravit tak, aby preventivní provozní opatření byla aplikována okamžitě po realizaci záměru, nikoliv až po dvou letech sledování letové aktivity netopýrů. Závěr monitoringu po dvou letech může být takový, že se na ploše AOV34 už žádní netopýři nevyskytují. Tato podmínka zcela jednoznačně zvýhodňuje investora, resp. provozovatele VTE na úkor ochrany netopýrů, neboť mu neukládá, kromě zajištění monitoringu letové aktivity, žádné provozní omezení ani povinnost instalace žádného technického opatření. Toto považuji za závažný nedostatek SEA. Pokud by i po dvou letech byla zaznamenána letová aktivita netopýrů a nedošlo k jejich definitivnímu vyhynutí nebo vypuzení, má být dle této podmínky investorovi umožněno vybrat si, zda uplatní opatření provozní (odstavování VTE v kritických obdobích), nebo opatření technické, které spočívá v instalaci ultrazvukového plašiče, jehož účinnost byla prokazatelně potvrzena. Ultrazvukové plašiče však vykazují v reálných podmínkách moderních staveb VTE prokazatelně nízkou funkčnost, neboť ultrazvukové vlny ve volném vzduchu podléhají vysokému útlumu a technicky nedokážou spolehlivě pokrýt celou plochu obřích rotorů. V České republice neexistuje žádný certifikovaný nebo oficiálně schválený ultrazvukový systém pro VTE, který by AOPK nebo ornitologické autority považovaly za „věrohodně potvrzený“ pro naše druhy netopýrů. Rozsáhlé studie jasně dokládají, že spoléhat se pouze na ultrazvukové plašiče je u větrných elektráren hazard. Studie potvrzují, že různé druhy netopýrů reagují na plašiče zcela odlišně. Zatímco některé druhy vykazují únik, u jiných druhů netopýrů mortalita dokonce mírně vzrostla. Někteří jedinci jsou totiž zvědaví a letí zdroj neznámého hluku prozkoumat. Snížení mortality netopýrů tak lze dosáhnout pouze provozními opatřeními, tedy úplným zastavováním rotace turbín během rizikových nocí. Nutno rovněž zmínit, že ve spojitosti s negativním působením VTE na populaci hmyzu (což územní opatření řeší jen okrajově a nedostatečně), dojde také k významnému omezení zdrojů potravy pro netopýry v jejich biotopu. Tento aspekt návrh nijak nezohledňuje. Dále podotýkáme, že ve zmírňujících opatřeních se mluví výhradně o citlivých druzích netopýrů. Všechny druhy netopýrů v ČR však patří do kategorie zvláště chráněných druhů, většina jako silně ohrožené druhy, některé jako kriticky ohrožené druhy. Každý netopýr proto musí být zahrnut do sledování letové aktivity. Z právního hlediska je nutné zdůraznit, že dle § 5a a § 50 zákona č. 114/1992 Sb. je nutné předcházet usmrcování zvláště chráněných druhů, chráněna jsou jimi užívaná přirozená i umělá sídla a jejich biotop. Monitoring, který až po realizaci záměru pouze detekuje letovou aktivitu popř. eviduje úhyny, tento požadavek na ochranu nikterak nenaplňuje a ochrana přírody se tak posouvá z roviny prevence do	

Poř. č.	Připomínkové místo	Číslo jednací	Článek	AO	Připomínka	Vyhodnocení
					roviny monitoringu a akceptace škod, což nelze tolerovat. Navrhuji a požaduji proto:- aby byla celá AOV34 ze Změny č. 2 URP vypuštěna.- Pokud mi nebude vyhověno, tak:- V rámci navazujícího řízení dle stavebního zákona uložit investorům povinnost provést předběžný monitoring letové aktivity netopýrů, přičemž nebude výslovně uváděno, že se sledují rizikové druhy netopýrů, ale bude výslovně uvedeno, že se sledují všechny druhy netopýrů.- Na základě výsledků tohoto monitoringu vymezit hlavní letecké koridory a loviště, a stanovit ochranná pásma těchto zón, do kterých nebude možno umisťovat žádné stavby VTE.- Upravit tuto podmínku tak, aby investorům přímo nařídila zavedení opatření ke snižování mortality netopýrů již od okamžiku uvedení VTE do provozu, nikoliv až po dvou letech monitoringu.- Nedávat investorům, resp. provozovatelům staveb VTE možnost, aby si vybrali, že budou snižovat mortalitu netopýrů instalací ultrazvukových plašičů.- Investorům, resp. provozovatelům staveb VTE přímo a jednoznačně nařídit, aby byla mortalita netopýrů minimalizována omezováním provozu staveb VTE v období od 1. 4. do 31. 10., a to vždy od 1 hodiny před západem do 1 hodiny po východu slunce, při rychlosti větru do 6,0 m/s (v srpnu a září do 6,5 m/s) a současné teplotě nad 10 °C (v srpnu a září nad 8 °C) .- Vzhledem k přítomnosti potenciálních zimovišť netopýrů v dotčeném území požadujeme v rámci představebního monitoringu letové aktivity provést odborné posouzení rizik šíření strukturálního hluku a nízkofrekvenčních mikrovibrací do podzemních prostor (včetně jeskyní, starých důlních děl či sklepních objektů), a to v okruhu minimálně 2 km od osy plánovaných VTE, v souladu s principem předběžné opatrnosti. - Výše uvedené považuji za nutné stanovit již v rámci povolování změny č. 2, neboť ve stavebním řízení již bude tato podmínka nevymahatelná, neboť stavební zákon nic z výše uvedeného nenařizuje. **Doplnění dalších připomínek a námitek** Mé další předešlé připomínky zaslané prostřednictvím KÚMSK doplňuji a upřesňuji dále o následující: **Připomínka k výchozímu podkladu „Semafor“** Jako odůvodnění opodstatnění vymezení akceleračních oblastí zveřejnilo MMR mapové podklady s vrstvami, které indikují míru rizika možného konfliktu rozvoje větrných a solárních elektráren s ochranou jiných veřejných zájmů. Mezi tyto jiné veřejné zájmy patří v prvé řadě ochrana přírody a krajiny, ochrana zemědělského půdního fondu a lesů atd. Zeleně zbarvená území značí, že zde má být minimální konflikt s ochranou jiných veřejných zájmů oproti rozvoji obnovitelných zdrojů. Uvádí se, že se jedná o výhradně odborný analytický podklad, který nemá povahu závazného dokumentu pro územní plánování ani pro jiné povolovací procesy a že barevné členění má výhradně orientační charakter a nevyjadřuje vhodnost konkrétních lokalit pro výstavbu ani nepředjímá budoucí vymezení akceleračních oblastí. Nicméně akcelerační zóny byly navrženy zejména právě do těchto zelených ploch. V informační brožuře k semaforu se k podkladové mapové vrstvě „ochrana přírody a krajiny“ uvádí, že se posuzují zvláště chráněná území, lokality NATURA 2000, lokality výskytu ptáků a netopýrů ad. Z této informace jednoznačně vyplývá, že aby bylo zájmové území vyhodnoceno jako konfliktní, nemusí zde být nutně oficiálně vyhlášeno chráněné území. Konfliktem je už samotný faktický výskyt ptáků a netopýrů. Zmírňující opatření samotná uvádějí a připouštějí výskyt i kriticky ohrožených druhů. Ochrana krajiny, která měla být primárně zohledňována, je pak v podkladech řešena zcela nedostatečně. AOV15 je navíc zcela v rozporu se zadáním, neboť VTE nebo související stavby bude možno umístit v samotném Přírodním parku Moravice. Z uvedeného vyplývá, že akcelerační zóna AOV34 a AOV15 byly navrženy chybně a příslušné vyhodnocení SEA bylo zpracováno zcela nedostatečně a v rozporu se samotnými kritérii pro Změnu č. 2 ÚRP. Na těchto území existuje celá řada reálných konfliktů. Vzhledem k tomu, že režim akceleračních zón ze své podstaty vylučuje následné podrobné individuální posuzování vlivů na životní prostředí (EIA), bylo povinností pořizovatele tyto konflikty exaktně vyhodnotit již ve fázi SEA. To se však nestalo a hodnocení zůstalo pouze na povrchní úrovni. V území, kde je zřejmý výskyt velkého množství chráněných ptáků a netopýrů, které vykazuje unikátní krajinný ráz s otevřenými výhledy na celý masiv Hrubého Jeseníku včetně hory Praděd a na sopky Velký a Malý Roudný, a kde specifická morfologie údolí intenzivně rekreačně využívané obce Kružberk bude fungovat jako zesilovač hluku, není z právního ani věcného hlediska možné povolovat obdobné stavby ve zrychleném režimu s vyloučením veřejnosti a standardních posudků. Návrh akceleračních zón AOV34 a AOV15, ale rovněž i AOV18 (jehož	

Poř. č.	Připomínkové místo	Číslo jednací	Článek	AO	Připomínka	Vyhodnocení
					vizuální dopady budou na vyvýšená místa v okolí obce Kružberk drastické), znemožní zajištění udržitelného rozvoje dotčené oblasti, což je v zásadním rozporu se samotným zadáním Změny č. 2 ÚRP. **Z uvedených důvodů navrhuji a požaduji:** Zcela vypustit oblasti AOV34, AOV15 a AOV18 z návrhu Změny č. 2 ÚRP. Požaduji, aby v těchto hodnotných a konfliktních lokalitách bylo možno případné stavby VTE realizovat výhradně v řádném schvalovacím režimu mimo akcelerační zóny, tedy za povinného předpokladu vypracování plnohodnotného a individuálního posouzení vlivů na životní prostředí (EIA) a s plným zachováním procesních práv dotčených obcí a občanů.	
6866.	Jakub Pokorný	MMR-43514-2026-81	99czzf 99czzg 99czzh	AOV82 AOV83 AOV84	- Vymezení akceleračních oblastí AOV82, AOV83 a AOV84 Jako občan České republiky tímto v zákonné lhůtě podávám připomínku k návrhu Změny č. 2 Územního rozvojového plánu (ÚRP), konkrétně k vymezení akceleračních oblasti pro větrnou energii s označením AOV82, AOV83 a AOV84. Ačkoliv v dotčených lokalitách nevlastním nemovitý majetek, jako občan uplatňuji své právo vyjádřit se k celostátní koncepci, která má zásadní a nevratný dopad na krajinný ráz, ochranu přírody a životní podmínky obyvatel dotčených regionů. ||. OZNAČENÍ ČÁSTI NÁVRHU, KTERÉ SE PŘIPOMÍNKA TÝKÁ Tato připomínka směřuje proti plošnému vymezeni a stanoveným podmínkám u následujicich akceleračních oblastí pro větrné elektrárny na území Středočeského kraje: 1. AOV82 Boreč (rozloha 11,6 km', plánovaný výkon 115,5 MW) zasahujíCí do území obcí Vrátno, Boreč, Sovínky, Velké Všelisy, Kovanec, Doubravička, Kluky, Niměřice, Skalsko. 2. AOV83 Chorušice (rozloha 12,6 km', plánovaný výkon 126,0 MW) zasahující do území obcí Stránka, Chorušice, Kadlín, Mělnické Vtelno, Mšeno, Nemyslovice, Velké Všelisy. 3. AOV84 Doubravice (rozloha 7,9 km', plánovaný výkon 77,0 MW) zasahující do území obcí Nosálov, Lobeč, Mšeno, Březovice, Vrátno, Katusice, Sudoměř. III. ODŮVODNĚNÍ PŘIPOMÍNKY S vymezením výše uvedených akceleračních oblastí v navržené podobě zásadně nesouhlasím a požaduji jejich přehodnocení z těchto věcných důvodů: 1. Nedostatečný odstup od obytné zástavby (ochrana před hlukem a infrazvukem) U všech tři oblasti (AOV82, AOV83, AOV84) byla distanční vzdálenost od obytné zástavy dotčených sídel (např. Boreč, Skalsko, Kluky, Chorušice, Kadlín, Stránka, Lobeč, Bezdědice a dalších) stanovena na pouhých 0,5 km. Vzhledem k rozměrům moderních větrných elektráren (VTE) je tato vzdálenost z hlediska hlukové zátěže, stroboskopického efektu a vlivu infrazvuku na lidské zdraví zcela nedostatečná pro zachováni odpovídajÍcÍ kvality života obyvatel. 2. Negativní vliv na biodiverzitu a chráněné druhy fauny Sám předložený návrh přiznává, že v těchto lokalitách dojde k dotčeni fauny přírodních biotopů, lesů, křovin či mokřadů Košáteckého a Strenického potoka. výstavba přímo ohrožuje řadu chráněných a citlivých ptačích druhů, jako jsou luňák červený, moták pilich, moták pochop, moták lužní, káně lesní, káně rousná, volavka popelavá, výr velký či krkavec velký, stejně jako populace netopýrů. Oblasti AOV83 a AOV84 navíc prokazatelně zasahuji do jádrového území a migračního koridoru vybraných chráněných velkých savců. Vzhledem k tomu, že tyto tři oblasti tvoří obrovský souvislý komplex o celkové rozloze přes 32 km', vznikne v krajině masivní bariéra s fatálním kumulativním dopadem na biotu, kterou nelze jednoduše vyřešit proklamovaným ,,územním opatřením". 3. Narušeni krajinného rázu a blízkost CHKO Kokořínsko - Máchův kraj Všechny tři navržené akcelerační zóny bezprostředně sousedí s Chráněnou krajinnou oblastí Kokořínsko - Máchův kraj. Plánovaná výstavba desítek větrných elektráren o celkovém instalovaném výkonu až 318,5 MW nevratně znehodnotí krajinný ráz, dálkové pohledy a panoramata této vysoce cenné a turisticky exponované oblasti. Nesouhlasím s tvrzením návrhu, že vizuální ochrana národních kulturních památek v okolí (hrad	**Akceptováno částečně.** Akcelerační oblast AOV84 Doubravice byla vypuštěna. Akcelerační oblasti AOV82 Boreč a AOV83 Chorušice byly zmenšeny. Vymezení akceleračních oblastí proběhlo na základě biologického posouzení konkrétních navrhovaných území podle § 11 odst. 3 resp. 4 zákona č. 249/2025 Sb. (ZOZE), jehož výsledky spolu s výsledky vyhodnocení vlivů na životní prostředí (SEA/VVURÚ, Příloha 5 k Změně č. 2 ÚRP) byly zapracovány do návrhu; oblasti, u nichž autorizované osoby identifikovaly významné negativní nebo kumulativní vlivy, byly ze Změny č. 2 ÚRP vyloučeny (odůvodnění Změny č. 2 ÚRP, odst. 32). Pro výběr ploch byla využita mapa citlivosti ptáků vůči VTE zpracovaná Českou společností ornitologickou; území s extrémním a vysokým kolizním rizikem do akceleračních oblastí zahrnuta nebyla. Pro každou akcelerační oblast bylo zpracováno biologické posouzení, jehož výsledky byly zapracovány do podmínek územních opatření, která zahrnují ochranu biotopů, biologický dozor, monitoring mortality ptáků, detekční systémy a selektivní odstávky. Nebyly identifikovány významné negativní vlivy, které by bránily vymezení akceleračních oblastí AOV82 a AOV83. Akcelerační oblasti jsou vymezeny mimo nadregionální a regionální biocentra; územní opatření vylučují zásah do prvků lokálního ÚSES a všech biokoridorů, s výjimkou nezbytného křížení liniové dopravní a technické infrastruktury. Posouzení kumulativních vlivů na životní prostředí a veřejné zdraví proběhlo v rámci VVURÚ na úrovni koncepce, a to jak pro každou akcelerační oblast individuálně, tak pro Změnu č. 2 ÚRP jako celek. Výsledky posouzení krajinného rázu vedly k zcela vypuštění části původně uvažovaných oblastí a ke snížení limitu maximální výšky elektráren u řady zbývajících oblastí pro VTE. Obavy z hluku, stroboskopického efektu a dopadů na pohodu bydlení jsou řešeny povinností zpracovat ke každému záměru VTE hlukovou studii a studii minimalizace shadow flicker efektu; zákonné hygienické limity musí záměry splnit v navazujícím stavebním řízení. Minimální vzdálenost 500 m od obytné zástavby sídel snižuje rizika pro obyvatele. Zákon č. 334/1992 Sb., o ochraně ZPF, se na záměry v akceleračních oblastech vztahuje v plném rozsahu; vymezení AO v ÚRP nenahrazuje souhlas orgánu ochrany ZPF. Záměry v akceleračních oblastech podléhají posouzení vlivů dle § 11 ZOZE v rámci jednotného

Poř. č.	Připomínkové místo	Číslo jednací	Článek	AO	Připomínka	Vyhodnocení
					Bezděz, hrad Kokořín) nebude ohrožena z důvodu přev|ádajÍcÍho směru pohledů. Vztyčenitěchto průmyslových dominant v těsné blízkosti památek zásadně naruší vnímání historického kontextu krajiny. 4. Vliv na zemědělský půdní fond a životní prostředí Zabíráním a trvalým zničením bonitnizemědělské půdy může vzniknout její nedostatek i ztráta její kvality. Zemědělská půda je součásti trvale udržitelného rozvoje a již déle jak 1 500 let slouží k výrobě potravin, nikoli k výrobě elektřiny. Vzhledem k existujÍcÍm válečným konfliktům vnímám ničení orné půdy jako ohroženi potravinové bezpečnosti pro sebe i svoji rodinu. U větrných elektráren není v současnosti žádným známým způsobem vyřešena recyklace a zpracováni odpadu z plastových části, listů vrtule. Látky, ze kterých jsou tyto listy vyrobeny, jsou toxické, není možno je skladovat někde na hromadě a na rozdíl od jaderného odpadu jde o značné objemy. Nechci sám/sama ani v budoucígeneraci ŽÍt v zemi s hromadami nezlikvidovatelného toxického odpadu. Lopatky větrných elektráren vytvářejí erozi deštěm, prachem, sněhem, kroupami nezanedbatelné množství mikroskopického toxického prachu, který se trvale ukládá v půdě, a pokud jsou umístěny v blízkosti zemědělské a lesní půdy, dostává se tento škodlivý materiál nevratným způsobem do celého potravního řetězce. Umisťování větrných elektráren do blízkosti zemědělství a lesních honiteb vnímám jako ohrožení svého zdraví, nechci být nedobrovolnou součástí takovéhoto potravního řetězce. IV. NÁVRH ŘEŠENÍ(POŽADAVKY PODATELE) **Na základě výše uvedených argumentů požaduji:** **aby byly akcelerační oblasti AOV82, AOV83 a AOV84 z návrhu Změny Č. 2 Územního rozvojového plánu zcela vyjmuty.**	environmentálního stanoviska; EIA dle zákona č. 100/2001 Sb. se pro záměry ve vymezených akceleračních oblastech nebude opakovaně vyhotovovat v rámci stavebního řízení (§ 11 odst. 5 ZOZE). Výstavba a provoz VTE nejsou spojeny s emisemi zdravotně závadných látek v relevantních koncentracích; konkrétní podmínky nakládání s materiály jsou předmětem navazujících povolení.
6867.	Bc. Kateřina Jarošová	MMR-43515-2026-81	99cd 99ck 99cs 99ct	AOV19 AOV27 AOV36 AOV37	I. Předmět připomínek PŘIPOMÍNKY K - NÁVRHU ZMĚNY Č. 2 ÚZEMNÍHO ROZVOJOVÉHO PLÁNU ČR (ÚRP ČR) - VYHODNOCENÍ VLIVŮ NÁVRHU ZMĚNY Č. 2 ÚRP NA UDRŽITELNÝ ROZVOJ ÚZEMÍ (SEA) - NÁVRHŮM JEDNOTLIVÝCH ÚZEMNÍCH OPATŘENÍ PRO AKCELERAČNÍ OBLASTI (AO) VYMEZENÝM V NÁVRHU ZMĚNY Č. 2 ÚRP II. Odůvodnění aktivní legitimace a smyslu podávané připomínky Jako občan České republiky využívám svého zákonného práva uplatnit věcnou připomínku k návrhu Změny č. 2 Územního rozvojového plánu ČR a všech jeho částí. Tuto připomínku podávám z důvodu přímého ohrožení veřejného zájmu, ochrany zdraví obyvatel a dlouhodobé stability naší země. Považuji za nepřípustné, aby byla česká krajina, zemědělská půda a ekosystémy obětovány krátkodobým finančním zájmům úzké skupiny investorů pod záminkou energetické transformace. Svou připomínku vznáším jako ochranu základních principů suverenity státu a zachování kvality života pro budoucí generace. Současně upozorňuji na kritické bezpečnostní riziko, které vymezení těchto oblastí přináší: masivní instalace VTE a FVE zvyšuje naši závislost na zemním plynu jako nezbytném záložním zdroji pro pokrytí nestability těchto zdrojů. Dále existuje reálné riziko ohrožení suverenity státu skrze technologickou zranitelnost, neboť výrobci VTE a FVE disponují systémy pro vzdálenou správu, což umožňuje třetím stranám potenciální manipulaci s našimi energetickými zdroji. Považuji za zcela nepochopitelné, že veřejní činitelé v rámci plánování takto zásadně ohrožují energetickou bezpečnost státu, a požaduji, aby se z těchto kroků zodpovídali. Svou připomínku vznáším jako ochranu základních principů suverenity státu a zachování kvality života pro budoucí generace. III. Předmět připomínek a vymezení dotčeného území Tímto podáváme připomínky k návrhu vymezení akceleračních oblastí pro větrné elektrárny (VTE). Na základě níže uvedených argumentů nesouhlasíme s návrhem Změny č. 2 ÚRP ČR, Vyhodnocením vlivů návrhu Změny č. 2 ÚRP na udržitelný rozvoj území (SEA) ani s návrhy jednotlivých územních opatření pro akcelerační oblasti (AO) vymezenými v tomto návrhu. Veškeré následně uvedené připomínky se	**Akceptováno částečně.** Akcelerační oblast AOV27 Mikuleč byla vypuštěna. Akcelerační oblast AOV36 Pomezí byla vypuštěna. Návrh Změny č. 2 ÚRP byl připraven v souladu s platnou legislativou ČR a EU, včetně zákona č. 249/2025 Sb. (ZOZE), směrnice RED III a Listiny základních práv a svobod; vymezení akceleračních oblastí a podmínky v územních opatřeních jsou stanoveny na základě zákona a v jeho mezích. Záměry v akceleračních oblastech podléhají posouzení vlivů dle § 11 ZOZE v rámci jednotného environmentálního stanoviska; EIA dle zákona č. 100/2001 Sb. se pro záměry ve vymezených akceleračních oblastech nebude opakovaně vyhotovovat v rámci stavebního řízení (§ 11 odst. 5 ZOZE). Vymezení AO nezakládá možnost vyvlastnění ani nezasahuje do práva na nedotknutelnost obydlí. Vymezení akceleračních oblastí AOV19 a AOV37 proběhlo na základě biologického posouzení konkrétních navrhovaných území podle § 11 odst. 3 resp. 4 ZOZE, jehož výsledky spolu s výsledky VVURÚ (Příloha 5 k Změně č. 2 ÚRP) byly zapracovány do návrhu; oblasti, u nichž autorizované osoby identifikovaly významné negativní nebo kumulativní vlivy, byly ze Změny č. 2 ÚRP vyloučeny (odůvodnění Změny č. 2 ÚRP, odst. 32). Posouzení kumulativních vlivů proběhlo v rámci VVURÚ na úrovni koncepce, a to jak pro každou akcelerační oblast individuálně, tak pro Změnu č. 2 ÚRP jako celek. Variantní řešení nejsou relevantním územně plánovacím nástrojem pro vymezování lokalit pro OZE; ustanovení § 4 odst. 3 ZOZE a čl.

<table>
<tr><th>Poř. č.</th><th>Připomínkové místo</th><th>Číslo jednací</th><th>Článek</th><th>AO</th><th>Připomínka</th><th>Vyhodnocení</th></tr>
<tr><td></td><td></td><td></td><td></td><td></td><td>vztahují současně ke všem výše uvedeným projednávaným částem veřejné vyhlášky. Předmětem připomínek jsou akcelerační oblasti (AO) AOV19 Trstěnice, AOV27 Mikuleč, AOV36 Pomezí, AOV37 Karle. Návrh zasahuje do území obcí a katastrálních území uvedených v následujícím přehledu: Obec Katastrální území Kraj Trstěnice k.ú. Trstěnice u Litomyšle Pardubický Karle k.ú. Karle Pardubický Chmelík k.ú. Chmelík Pardubický Kukle k.ú. Kukle Pardubický Javorník k.ú. Javorník u Svitav Pardubický Mikuleč k.ú. Mikuleč Pardubický Opatovec k.ú. Opatovec Pardubický Svitavy k.ú. Svitavy-předměstí, Svitavy-město, Lány u Svitav Pardubický Květná k.ú. Květná Pardubický Vendolí k.ú. Vendolí Pardubický

<table>
<tr><th>Obec</th><th>Katastrální území</th><th>Kraj</th></tr>
<tr><td>Trstěnice</td><td>k.ú. Trstěnice u Litomyšle</td><td>Pardubický</td></tr>
<tr><td>Karle</td><td>k.ú. Karle</td><td>Pardubický</td></tr>
<tr><td>Chmelík</td><td>k.ú. Chmelík</td><td>Pardubický</td></tr>
<tr><td>Kukle</td><td>k.ú. Kukle</td><td>Pardubický</td></tr>
<tr><td>Javorník</td><td>k.ú. Javorník u Svitav</td><td>Pardubický</td></tr>
<tr><td>Mikuleč</td><td>k.ú. Mikuleč</td><td>Pardubický</td></tr>
<tr><td>Opatovec</td><td>k.ú. Opatovec</td><td>Pardubický</td></tr>
<tr><td>Svitavy</td><td>k.ú. Svitavy-předměstí, Svitavy-město, Lány u Svitav</td><td>Pardubický</td></tr>
<tr><td>Květná</td><td>k.ú. Květná</td><td>Pardubický</td></tr>
<tr><td>Vendolí</td><td>k.ú. Vendolí</td><td>Pardubický</td></tr>
</table>

IV. Ústavně-právní připomínky

1. Porušení Ústavního zákona č. 1/1993 Sb., tj. Ústavy České republiky, v těchto částech
a) Porušení Čl. 7: Stát dbá o šetrné využívání přírodních zdrojů a ochranu přírodního bohatství. Stát tím, že by povolil realizovat podobné dílo, by nedbal o šetrné využívání přírodních zdrojů a ochranu přírodního bohatství, tj. připustil by zasáhnout do krajiny natrvalo tak, že by ji regionálně zcela narušil a zničil. Tím by porušil daný článek Ústavy ČR.

b) Porušení Čl. 8: Zaručuje se samospráva územních samosprávných celků. Porušení Čl. 101, odst.1: Obec je samostatně spravována zastupitelstvem. Tím, že se připustilo přijetí akceleračních zón, připustil se protiprávní zásah do územních plánů, které jsou výsostným právem obcí jako jednotek územních samospráv. Podobným způsobem stát není oprávněn, a to ani zákonodárnou cestou, zasahovat do vyhrazené pravomoci obcí. Schvalování územního plánu je proces v kompetenci zastupitelstva obce, které rozhoduje o jeho pořízení, zadání i finálním vydání. Přijetím akceleračních zón došlo k protiústavnímu zásahu do práva na samosprávu, a pokud by došlo k povolení větrné elektrárny na základě tohoto právního předpisu, jedná se o právní předpis protiústavní. Navrhuje se: Vzhledem k protiústavnosti návrhu jej požaduji stáhnout z projednávání a vrátit k zásadnímu přepracování tak, aby plně respektoval ústavně zaručené právo obcí na samosprávu a zákonnou povinnost státu chránit přírodní bohatství.

2. Porušení Ústavního zákon č. 2/1993 Sb. ve znění ústavního zákona č. 162/1998 Sb. a ústavního zákona č. 295/2021 Sb., Listina základní práv a svobod
a) Porušení Čl. 4, odst. 3: Zákonná omezení základních práv a svobod musí platit stejně pro všechny případy, které splňují stanovené podmínky. Porušení Čl. 4, odst. 4: Při používání ustanovení o mezích základních práv a svobod musí být šetřeno jejich podstaty a smyslu. Taková omezení nesmějí být zneužívána k jiným účelům, než pro které byla stanovena. Přijetí aplikace akceleračních zón došlo k zásadnímu narušení principu rovnosti, když pro vybrané typy staveb, zde větrných a fotovoltaických elektráren, byly jedny subjekty práva zvýhodněny (investoři), a jiné subjekty práva, vlastníci nemovitostí, znevýhodněni. Investoři větrných elektráren byli zvýhodnění (nedůvodně preferováni) ve stavebním řízení, zatímco investoři jiných staveb nikoli, a účastníci řízení staveb větrných elektráren, kteří jimi jsou hrubě zasahováni, jsou výrazně zasaženi do svých vlastnických práv s výrazně omezenými procesními</td><td>15c směrnice RED III sice upřednostňují brownfieldy a degradované plochy, avšak nevylučují vymezení akcelerační oblasti na jiných pozemcích. Územní plánování na celostátní úrovni je výkonem státní správy; jeho výsledky nepodléhají schválení orgány územních samosprávných celků. Výsledky posouzení krajinného rázu v rámci VVURÚ vedly k zcela vypuštění 16 původně uvažovaných akceleračních oblastí a ke snížení limitu maximální výšky elektráren u 48 z 80 zbývajících oblastí pro VTE. Zákon č. 334/1992 Sb., o ochraně ZPF, se na záměry v akceleračních oblastech vztahuje v plném rozsahu. Konkrétní bezpečnostní podmínky jsou stanovovány stavebním úřadem v rámci povolování záměru.</td></tr>
</table>

Poř. č.	Připomínkové místo	Číslo jednací	Článek	AO	Připomínka	Vyhodnocení
					právy. Není zde splněna ani případná podmínka veřejného zájmu, když dané stavby větrných elektráren jsou stavbami objektivně negativně zasahujícími svým vlivem do života lidí v jejich okolí, počínaje zásahy do zdraví a konče kvalitou života. Pokud je cílem zasahovat stavbami větrných elektráren tak hrubě do kvalita života lidí a životního prostředí, a dokonce se kvůli tomu protekčně preferují konkrétní typy investorů, dochází k zásadnímu narušování ústavního pořádku, a to uvedených dvou článků Listiny základních práv a svobod. Článkem 4, odst.3 dochází k nedůvodnému protekčnímu preferování správního řízení konkrétních investorů s cílem dosažení jejich zisku, a to za porušení čl.4, odst.4, kdy je hrubě zasahováno do práv vlastníků v daném regionu, tedy za rezignace za šetření podstaty a smyslu našich práv. Stavbou daných větrných elektráren se výrazně omezují naše základní vlastnická práva, a zasahuje se současně trvale do našeho práva na život (na zdraví). b) Porušení Čl. 6, odst. 1: Každý má právo na život. Porušení Čl. 11, odst. 1: Každý má právo vlastnit majetek. Vlastnické právo všech vlastníků má stejný zákonný obsah a ochranu. Porušení Čl. 11, odst. 3: Vlastnictví zavazuje. Nesmí být zneužito na újmu práv druhých anebo v rozporu se zákonem chráněnými obecnými zájmy. Jeho výkon nesmí poškozovat lidské zdraví, přírodu a životní prostředí nad míru stanovenou zákonem. Realizací daného záměru výstavby větrných elektráren za daných podmínek by došlo dále k porušení našeho práva na život, když by byl ohrožen dopady vlivu provozování daných elektráren, včetně možných námraz a přímého ohrožené zdraví. To je již dokázáno vědeckými studiemi. Vlastnické právo má mít stejnou ochranu; vlastnické právo vlastníků pozemků, na kterých má být prováděna procesně „protekční“ výstavba větrných elektráren, je preferováno před vlastnictvím vlastníků pozemků, na kterých je provedeno obydlí. Rovněž hrubě je porušován čl. 11, odst.3, když vlastnické právo vlastníků pozemků, na kterých chtějí investoři realizovat větrné elektrárny, je zneužíváno vůči vlastníkům druhých, tedy nám, a výkon vlastnického práva tím, že na pozemcích bude realizována větrná elektrárna, bude poškozovat lidské zdraví, přírodu a životní prostředí nad míru stanovenou zákonem. Výhrady, které byly vůči výstavbě větrných elektráren vzneseny, nikdo nevyvrátil, naopak, jsou v Evropě potvrzovány. c) Porušení Čl. 12, odst.1, věta první: Obydlí je nedotknutelné. Realizací daného záměru výstavby větrných elektráren za daných podmínek je hrubě narušováno naše právo na nedotknutelnost obydlí. Podoba a projevy provozu daných staveb de facto naše obydlí trvale, tj. navždy ničí. Navrhuje se: Celý návrh vymezení akceleračních oblastí z důvodu rozporu s ústavním pořádkem ČR (zejména Listinou základních práv a svobod) stáhnout z projednávání a vrátit k zásadnímu přepracování tak, aby byla plně zajištěna ochrana zdraví, vlastnických práv a nedotknutelnosti obydlí dotčených obyvatel. 3. Porušení práva na informace o životním prostředí Pořizovatel návrhu Změny č. 2 ÚRP a Vláda ČR porušili právo občanů ČR na úplné a pravdivé informace o stavu životního prostředí. Toto právo je garantováno zákonem č. 123/1998 Sb. a Aarhuskou úmluvou. Stát je povinen informovat veřejnost o všech aspektech strategických rozhodnutí, která zasahují do základních práv. Zamlčování negativních vlivů (včetně emisí záření, rizik pro IZS či faktické energetické bilance) v procesu přípravy akceleračních oblastí znemožňuje informovanou účast veřejnosti. Strategické rozhodnutí učiněné v informačním vakuu je z pohledu ústavního pořádku nepřezkoumatelné a nezákonné. Navrhuje se: Vzhledem k porušení povinnosti poskytnout veřejnosti úplné informace o dopadech záměru požaduji návrh stáhnout z projednávání a vrátit k zásadnímu přepracování, a to do doby, než bude zpracována a zveřejněna transparentní a úplná analýza všech vlivů na životní prostředí a veřejné zdraví. 4. Procesně využíváme rovněž Občanského zákoníku č. č. 89/2012 Sb. § 1042: Vlastník se může domáhat ochrany proti každému, kdo neprávem do jeho vlastnického práva zasahuje nebo je ruší jinak než tím, že mu věc zadržuje. Realizaci těchto připomínek a veškerých dalších výhrad realizujeme své ústavně chráněné právo, a to s využití citovaného ustanovení občanského zákoníku, když realizaci danou stavbu bychom chápali jako výrazný, trvalý a neodstranitelný zásah a rušení našeho vlastnického práva, za současného vážného narušování našeho zdraví a kvality života, a	

Poř. č.	Připomínkové místo	Číslo jednací	Článek	AO	Připomínka	Vyhodnocení
					to bez relevantních a jakkoli ospravedlnitelných důvodů s výjimkou zisku soukromých investorů. Navrhuje se: Vzhledem k tomu, že vymezení akceleračních oblastí představuje hrozbu neoprávněného a neodstranitelného zásahu do vlastnických práv obyvatel, požaduji návrh stáhnout a vrátit k přepracování tak, aby nedocházelo k narušování vlastnického práva dle § 1042 občanského zákoníku, které je v daném případě upřednostňováno pouze ve prospěch zisku soukromých investorů na úkor zdraví a kvality života dotčených osob. 5. Rozpor se zákonem č. 500/2004 Sb., správní řád a) Porušení § 3 správního řádu (zásada materiální pravdy): Pořizovatel v rozporu s tímto ustanovením nezjistil skutkový stav tak, aby o něm nebyly důvodné pochybnosti. Návrh se opírá o paušální předpoklady bez hlubší vazby na specifika dotčených území, čímž dochází k zásadnímu zanedbání povinnosti správního orgánu vyjít ze spolehlivě zjištěného stavu. b) Porušení § 68 správního řádu (nedostatečné odůvodnění): Návrh je z hlediska zákona nepřezkoumatelný, neboť předložená dokumentace (včetně mapových podkladů a karet AO) vykazuje pouze administrativní vymezení ploch, nikoliv věcné odůvodnění jejich výběru v kontextu konkrétního území. Odůvodnění postrádá individuální úvahy správního orgánu, kterými se řídil při posuzování vhodnosti těchto ploch, a zcela v něm absentuje vypořádání s fakty, která jsou pro dané území podstatná (zejména střety s jinými veřejnými zájmy). Samotná existence mapy nebo technické karty nezakládá zákonné odůvodnění, pokud tato neobsahuje zdůvodnění „proč právě zde“ a „proč při zohlednění těchto konkrétních rizik“. Návrh se tak omezuje na deklaraci záměru, nikoliv na řádné správní odůvodnění jeho nezbytnosti a souladu s veřejnými zájmy v dané lokalitě. Navrhuje se: Vzhledem k tomu, že návrh v předložené podobě vykazuje zásadní vady v procesu zjišťování skutkového stavu a postrádá zákonné odůvodnění dle § 3 a § 68 správního řádu, požaduji tento návrh stáhnout z projednávání a vrátit k zásadnímu přepracování. Předložená dokumentace musí být doplněna o individuální odůvodnění výběru každé akcelerační oblasti, které bude založeno na spolehlivě zjištěném stavu území a bude obsahovat řádné vypořádání všech identifikovaných střetů s ostatními veřejnými zájmy, aby bylo zajištěno, že rozhodnutí bude přezkoumatelné a v souladu se zákonem. 6. Rozpor se zákonem č. 100/2001 Sb. (SEA) Vyhodnocení SEA je neúplné a věcně nedostatečné, neboť zcela absentuje: - Hodnocení kumulativních vlivů: Projekty jsou posuzovány izolovaně, ignoruje se synergický negativní dopad na ekosystémy. - Variantní řešení: Chybí porovnání alternativ, což znemožňuje objektivní výběr nejšetrnějšího řešení. - Konkrétní dopady: Dokumentace postrádá analýzu reálných dopadů na specifické území, pracuje pouze s paušálními daty. Navrhuje se: Vzhledem k tomu, že předložené vyhodnocení vlivů na životní prostředí (SEA) je v přímém rozporu se zákonem č. 100/2001 Sb., neboť postrádá hodnocení kumulativních vlivů, variantní řešení i analýzu konkrétních dopadů na dotčená území, požaduji návrh stáhnout z projednávání a vrátit k zásadnímu přepracování. Předložená dokumentace musí být kompletně přepracována tak, aby obsahovala řádné posouzení synergií mezi záměry, srovnání environmentálně šetrných alternativ a expertní analýzu specifických dopadů na všechny lokality, bez čehož je proces SEA nezákonný a věcně nepřezkoumatelný. 7. Rozpor se zákonem č. 114/1992 Sb., o ochraně přírody a krajiny Navržené vymezení akceleračních oblastí je v přímém rozporu se základními nástroji ochrany přírody a krajiny, neboť: - Ohrožení krajinného rázu (§ 12): Umístění průmyslových větrných celků do volné krajiny hrubě narušuje její charakter, estetickou hodnotu a přirozenou harmonii. Návrh zcela pomíjí hodnocení dopadů na horizonty a dominanty, což je v rozporu s požadavkem na zachování krajinného rázu.	

Poř. č.	Připomínkové místo	Číslo jednací	Článek	AO	Připomínka	Vyhodnocení
					- Narušení ekologické stability území: Akcelerační oblasti fakticky fragmentují krajinu. Instalace masivních staveb a související infrastruktury znemožňuje zachování funkčních ekologických vazeb, což vede k postupné degradaci stability celých ekosystémů. - Zásah do biotopů a migračních tras: Vymezení oblastí nerespektuje biodiverzitu daného území. Chybí posouzení přímého ohrožení lokálních biotopů a zejména blokace migračních koridorů volně žijících živočichů, což je v přímém rozporu s povinností státu chránit přírodní dědictví. Navrhuje se: Vzhledem k tomu, že vymezení akceleračních oblastí je v přímém rozporu se zákonem č. 114/1992 Sb., o ochraně přírody a krajiny, neboť závažně narušuje krajinný ráz, fragmentuje ekosystémy a negativně zasahuje do migračních tras, požaduji návrh stáhnout z projednávání a vrátit k zásadnímu přepracování. Předložená dokumentace musí být doplněna o komplexní hodnocení vlivu na krajinný ráz, analýzu ekologické stability území a odbornou studii migračních koridorů, přičemž požaduji vyřazení všech ploch, které by způsobily nevratnou degradaci přírodních hodnot a biologické rozmanitosti dotčených lokalit. 8. Rozpor se stavebním zákonem (zákon č. 283/2021 Sb.) Vymezení akceleračních oblastí v navrženém rozsahu je v přímém rozporu se základními cíli a úkoly územního plánování: ▪ Ochrana hodnot území (§ 18 a § 19): Návrh zcela pomíjí povinnost chránit a rozvíjet přírodní, civilizační a kulturní hodnoty území. Místo jejich ochrany předkládá pořizovatel plošnou industrializaci volné krajiny, která tyto hodnoty nevratně poškozuje, aniž by byla doložena jejich náležitá analýza a ochrana. ▪ Požadavek na udržitelný rozvoj: Strategie územního plánování vyžaduje vyvážený vztah mezi podmínkami pro hospodářské činnosti a ochranou životního prostředí. Předložený návrh tento princip rovnováhy porušuje; jednostranně upřednostňuje průmyslový zájem na výstavbě VTE před udržitelným využitím krajiny, což je v přímém rozporu s účelem stavebního zákona. Navrhuje se: Vzhledem k tomu, že návrh vymezení akceleračních oblastí je v přímém rozporu se základními cíli a úkoly územního plánování dle zákona č. 283/2021 Sb., zejména v oblasti ochrany přírodních a kulturních hodnot území a principů udržitelného rozvoje, požaduji návrh stáhnout z projednávání a vrátit k zásadnímu přepracování. Předložená dokumentace musí být v souladu s požadavky stavebního zákona doplněna o podrobnou analýzu hodnot dotčeného území a musí prokázat dodržení principu rovnováhy mezi hospodářským rozvojem a ochranou životního prostředí, neboť současná plošná industrializace volné krajiny tyto zákonné požadavky prokazatelně nenaplňuje. 9. Nepřípustná subordinace zákona a směrnic EU pod podzákonné předpisy Argumentace zpracovatele, která obhajuje zábory zemědělské půdy (včetně třídy III. a nižší) odkazem na podzákonné předpisy (vyhlášky), je právně nepřípustná. Vyhláška je právní silou podřízena zákonům ČR a přímo aplikovatelným předpisům práva EU (včetně směrnice RED III). Obhajoba devastace zemědělského půdního fondu odkazem na vyhlášku ignoruje nadřazené cíle EU v oblasti uvážlivého využívání zdrojů (čl. 191 SFEU) a strategické potřeby potravinové bezpečnosti. Podzákonný předpis nemůže suspendovat povinnost státu jednat v souladu se smyslem směrnice RED III, která prioritizuje využití zastavěných ploch před zábory zemědělské půdy. Argumentace vyhláškou je v tomto kontextu právně irelevantní a neomlouvá faktickou nečinnost při preferenci brownfieldů. Navrhuje se: Vzhledem k tomu, že argumentace zpracovatele založená na podzákonných právních předpisech je v přímém rozporu s hierarchií právních norem a ignoruje nadřazené cíle EU v oblasti potravinové bezpečnosti a udržitelného využívání zdrojů (čl. 191 SFEU), požaduji návrh stáhnout z projednávání a vrátit k zásadnímu přepracování. Předložená dokumentace musí být uvedena do souladu se směrnicí RED III, a to zejména v otázce prioritního využívání zastavěných ploch a brownfieldů před zábory zemědělského půdního fondu, neboť odkaz na vyhlášku nemůže suspendovat zákonnou povinnost státu jednat v souladu se strategickými cíli potravinové soběstačnosti a ochrany půdy. V. Právní rozpor záměru s legislativou a prioritami EU Vymezení akceleračních oblastí v návrhu Změny č. 2 ÚRP je v přímém rozporu s primárním i sekundárním právem Evropské unie:	

Poř. č.	Připomínkové místo	Číslo jednací	Článek	AO	Připomínka	Vyhodnocení
					1. Rozpor s Listinou základních práv EU (čl. 52 a 53) Aplikace směrnice (EU) 2023/2413 v předloženém návrhu není v souladu s čl. 53 Listiny základních práv EU, který zakazuje oslabení úrovně ochrany základních práv. Vynucování výstavby VTE a FVE na úkor vlastnických práv a zdraví občanů narušuje tuto garanci. Orgány EU při přijetí směrnice nerespektovaly čl. 52 odst. 2 Listiny, neboť zvolené omezení práv občanů ČR není v rovnováze s cílem obecného zájmu Unie, pokud vede k devastaci lokálních ekosystémů. Právní rozpory s legislativou a prioritami EU Navrhuje se: Vzhledem k tomu, že návrh vymezení akceleračních oblastí nerespektuje zákaz oslabení úrovně ochrany základních práv dle čl. 53 Listiny základních práv EU a postrádá nezbytnou proporcionalitu mezi cílem obecného zájmu Unie a devastací lokálních ekosystémů dle čl. 52 odst. 2 téže Listiny, požaduji návrh stáhnout z projednávání a vrátit k zásadnímu přepracování. Předložená dokumentace musí být v souladu s unijním právem přepracována tak, aby bylo zaručeno, že implementace směrnice (EU) 2023/2413 nepovede k nepřiměřenému omezení ústavně zaručených práv občanů ČR na vlastnictví a zdraví, a to při současném zajištění ochrany ekosystémů, což je v nyní předložené podobě zcela opomíjeno. 2. Rozpor návrhu se směrnicí RED III (2023/2413) Předložený návrh Změny č. 2 ÚRP nerespektuje základní principy směrnice RED III, která prioritizuje výstavbu obnovitelných zdrojů v lokalitách s minimálním dopadem na životní prostředí a krajinu. ▪ Absence prioritizace zastavěných ploch a brownfieldů: Pořizovatel nikde nedoložil, že by při výběru akceleračních oblastí (AO) postupoval v souladu s hierarchií „střechy – brownfieldy – technicky narušená území – volná krajina“. Namísto přednostního využití již urbanizovaných či degradovaných ploch návrh směřuje k industrializaci doposud nezastavěné volné krajiny. ▪ Rozpor s principem minimalizace dopadů: Směrnice RED III ukládá členským státům povinnost minimalizovat environmentální dopady. Vymezení AO plošně do volné krajiny je v přímém rozporu s tímto principem, neboť volba lokalit postrádá jakoukoli analýzu alternativ, která by zohlednila šetrnější možnosti využití území. Navrhuje se: Vzhledem k tomu, že předložený návrh Změny č. 2 ÚRP je v přímém rozporu se základními principy směrnice RED III (2023/2413), zejména s požadavkem na prioritizaci zastavěných ploch, brownfieldů a technicky narušených území před volnou krajinou, požaduji návrh stáhnout z projednávání a vrátit k zásadnímu přepracování. Předložená dokumentace musí být doplněna o transparentní analýzu alternativ, která prokáže, že byly v souladu se směrnicí RED III vyčerpány možnosti výstavby na urbanizovaných či degradovaných plochách, a že vymezení akceleračních oblastí do volné krajiny proběhlo při striktním dodržení principu minimalizace environmentálních dopadů. 3. Rozpor se Směrnicí o ptácích (2009/147/ES) a Směrnicí o stanovištích (92/43/EHS) Předložený návrh Změny č. 2 ÚRP a vyhodnocení SEA jsou v přímém rozporu s požadavky evropského práva na ochranu biodiverzity: ▪ Absence vyloučení významného vlivu: Podle unijní judikatury je pořizovatel povinen spolehlivě vyloučit významný negativní vliv na předměty ochrany lokalit soustavy Natura 2000 a na chráněné druhy. Předložená dokumentace však tento vliv nevylučuje, pouze jej bagatelizuje bez opory v objektivních datech. ▪ Nedostatečné biologické podklady: Dokumentace postrádá relevantní biologické průzkumy v dostatečném rozsahu a kvalitě (viz např. nedostatečný ornitologický monitoring). Bez aktuálních a vědecky podložených dat o výskytu a migračních trasách chráněných druhů nelze objektivně posoudit dopady, což je v rozporu se základním principem předběžné opatrnosti. ▪ Ohrožení chráněných druhů: Vzhledem k neúplnosti podkladů nelze garantovat, že nedojde k nevratnému narušení biotopů a populací druhů chráněných podle výše uvedených směrnic. Pořizovatel tím fakticky rezignuje na povinnost zajistit příznivý stav ochrany dotčených druhů. Navrhuje se: Vzhledem k tomu, že předložené biologické podklady jsou zpracovány pouze za období 3 měsíců, což je z hlediska hodnocení vlivů na biodiverzitu a migrační trasy zcela irelevantní a nedostatečné, požaduji návrh stáhnout z projednávání a vrátit k zásadnímu přepracování. Předložená dokumentace musí být doplněna o biologické průzkumy a ornitologický monitoring pokrývající celý roční cyklus (všechna relevantní fenologická období), neboť pouze taková data mohou zaručit spolehlivé vyloučení významných negativních vlivů v souladu s evropskou legislativou a principem předběžné opatrnosti.	

Poř. č.	Připomínkové místo	Číslo jednací	Článek	AO	Připomínka	Vyhodnocení
					4. Rozpor se Směrnicí EIA (2011/92/EU) Proces pořizování návrhu Změny č. 2 ÚRP v části akceleračních oblastí vykazuje zásadní pochybení ve vztahu k unijním standardům posuzování vlivů na životní prostředí: ▪ Nedostatečné zapojení veřejnosti: Proces projednávání návrhu fakticky znemožňuje efektivní participaci veřejnosti. Absence včasných, srozumitelných a konkrétních podkladů pro jednotlivé dotčené lokality zbavuje dotčené subjekty možnosti uplatnit svá práva v souladu s Aarhuskou úmluvou a směrnicí EIA, která vyžaduje „včasné a účinné“ informování a zapojení veřejnosti. ▪ Nedostatečné vyhodnocení vlivů: Dokumentace rezignuje na věcnou hloubku posouzení vlivů. Pouhý formální procesní úkon nenahrazuje věcnou analýzu, kterou směrnice EIA vyžaduje jako nezbytný podklad pro rozhodování. Dokumentace neobsahuje reálná data o dopadech na ekosystémy, krajinný ráz ani zdraví obyvatel, čímž se stává pro účely posouzení vlivů na životní prostředí nepoužitelnou. Navrhuje se: Vzhledem k tomu, že proces pořizování návrhu Změny č. 2 ÚRP v části akceleračních oblastí je v přímém rozporu se Směrnicí EIA (2011/92/EU) a Aarhuskou úmluvou, zejména kvůli znemožnění efektivní participace veřejnosti a absenci věcné hloubky hodnocení dopadů na ekosystémy, krajinný ráz a zdraví obyvatel, požaduji návrh stáhnout z projednávání a vrátit k zásadnímu přepracování. Předložená dokumentace musí být doplněna o reálná data a věcné analýzy vlivů, které budou veřejnosti včas a srozumitelně zpřístupněny tak, aby byla naplněna práva dotčených subjektů na informovanou a účinnou účast v procesu, bez čehož je návrh procesně i věcně vadný a nezákonný. 5. Rozpor s principem předběžné opatrnosti (čl. 191 SFEU) Předložený návrh Změny č. 2 ÚRP a podkladové vyhodnocení SEA jsou v přímém rozporu se základními principy environmentální politiky EU, jak jsou definovány v čl. 191 SFEU: a) Povinnost prevence a opatrnosti: Vzhledem k rozsahu navrhované industrializace volné krajiny existuje vysoká míra nejistoty ohledně dlouhodobých vlivů na ekosystémy, hydrologické poměry a lidské zdraví (např. vliv infrazvuku či kumulativní kontaminace PFAS). Pořizovatel v rozporu s principem předběžné opatrnosti neprokázal, že záměr nezpůsobí nevratné škody na životním prostředí. b) Ochrana environmentálních cílů: Návrh nerespektuje ústavní a unijní cíle, kterými jsou: ▪ zachování a zlepšování kvality životního prostředí (místo toho je navržena plošná degradace), ▪ ochrana lidského zdraví (vzhledem k absenci analýzy zdravotních rizik), ▪ uvážlivé a racionální využívání přírodních zdrojů (návrh naopak preferuje neuvážený zábor nezastavěného území před využitím již narušených ploch). Navrhuje se: Vzhledem k tomu, že předložený návrh Změny č. 2 ÚRP a vyhodnocení SEA jsou v přímém rozporu s principem předběžné opatrnosti dle čl. 191 SFEU, neboť zcela ignorují nejistoty ohledně dlouhodobých vlivů na zdraví a ekosystémy a namísto prevence škod fakticky umožňují nevratnou degradaci přírodních hodnot, požaduji návrh stáhnout z projednávání a vrátit k zásadnímu přepracování. Předložená dokumentace musí být v souladu s unijními cíli ochrany životního prostředí doplněna o důkladnou analýzu zdravotních a environmentálních rizik, přičemž požaduji, aby byla prokázána šetrnost a racionalita navrženého řešení, a to při prioritním vyloučení všech záměrů, u nichž nelze s jistotou vyloučit nevratné poškození životního prostředí a zdraví obyvatel. 6. Rozpor s Evropskou úmluvou o krajině (ETS No. 176) Návrh Změny č. 2 ÚRP je v přímém rozporu se závazky ČR vyplývajícími z Evropské úmluvy o krajině, která definuje krajinu jako základní složku životního prostředí obyvatel a prostor jejich identity: ▪ Nedostatečná ochrana krajinného rázu: Úmluva ukládá státu povinnost integrovat ochranu krajiny do všech politik, které mají přímý či nepřímý vliv na její vzhled. Předložený návrh však nerespektuje charakter a hodnoty dotčených území a přistupuje k nim jako k „prázdným plochám“ pro průmyslovou výstavbu, čímž popírá princip ochrany krajiny jako přírodního a kulturního dědictví. ▪ Ignorování charakteru území: Pořizovatel zcela pomíjí regionální a lokální specifika. Vymezení akceleračních oblastí je založeno na paušálních technických kritériích, nikoliv na hloubkovém posouzení krajinného rázu, což je v přímém rozporu s požadavkem Úmluvy na zohlednění vnímání krajiny obyvatelstvem. ▪ Odepření účasti veřejnosti: Úmluva klade zásadní důraz na participaci veřejnosti v rozhodovacích procesech o zásazích do krajiny. Současný proces projednávání, charakterizovaný absencí konkrétních podkladů, znemožňuje občanům a spolkům smysluplnou a včasnou účast na rozhodování o jejich životním	

Poř. č.	Připomínkové místo	Číslo jednací	Článek	AO	Připomínka	Vyhodnocení
					prostředí, což je porušením ducha i litery této mezinárodní smlouvy. Navrhuje se: Vzhledem k tomu, že návrh Změny č. 2 ÚRP je v přímém rozporu s Evropskou úmluvou o krajině (ETS No. 176), neboť nerespektuje krajinu jako součást kulturního dědictví, ignoruje její lokální specifika a znemožňuje smysluplnou participaci veřejnosti, požaduji návrh stáhnout z projednávání a vrátit k zásadnímu přepracování. Předložená dokumentace musí být koncipována tak, aby ochrana krajinného rázu byla plně integrována do procesu plánování, a to na základě hloubkového posouzení hodnot území a v souladu s právem občanů na aktivní účast při rozhodování o podobě a identitě krajiny, v níž žijí. 7. Aarhuská úmluva (Convention on Access to Information, Public Participation in Decision-making and Access to Justice in Environmental Matters), 1998 Proces pořízení Změny č. 2 ÚRP v části akceleračních oblastí (AO) vykazuje závažné nedostatky ve vztahu k právům veřejnosti zakotveným v Aarhuské úmluvě: ▪ Omezení práva na informace: Pořizovatel neposkytl veřejnosti včasné, úplné a srozumitelné podklady potřebné pro kvalifikované posouzení záměru. Předložená dokumentace je příliš obecná a postrádá detailní data pro konkrétní dotčená území, čímž fakticky znemožňuje veřejnosti seznámit se s reálnými dopady záměru. ▪ Omezení účasti veřejnosti: Účast veřejnosti je omezena na formální procesní krok bez reálné možnosti ovlivnit podobu návrhu. Vzhledem k absenci konkrétních podkladů a nedostatečnému odůvodnění dochází k vyprázdnění participativního procesu, což je v přímém rozporu se smyslem úmluvy o „účinném“ zapojení veřejnosti do rozhodování. ▪ Omezení přístupu k právní ochraně: Nepřezkoumatelnost a nekonkrétnost návrhu v kombinaci s jeho paušálním vymezením fakticky ztěžuje dotčené veřejnosti uplatnění práva na účinnou právní ochranu. Pokud stát rozhoduje bez objektivních podkladů, brání tím občanům efektivně napadnout takové rozhodnutí u nezávislých orgánů. Navrhuje se: Vzhledem k tomu, že proces pořízení Změny č. 2 ÚRP v části akceleračních oblastí je v přímém rozporu s Aarhuskou úmluvou, zejména v důsledku faktického znemožnění práva na informace, omezení účasti veřejnosti na formální úroveň a ztížení přístupu k právní ochraně, požaduji návrh stáhnout z projednávání a vrátit k zásadnímu přepracování. Předložená dokumentace musí být v souladu se zásadami Úmluvy doplněna o detailní a srozumitelné podklady pro každou konkrétní lokalitu tak, aby byla veřejnosti zaručena včasná a účinná možnost seznámit se s reálnými dopady záměru a efektivně uplatnit svá práva v rozhodovacím procesu. 8. Ohrožení potravinové bezpečnosti a porušení principů zemědělské politiky Záměr záboru zemědělské půdy pro energetické účely je v přímém rozporu se základními strategickými cíli EU v oblasti zemědělství. Zemědělská půda je nenahraditelným výrobním prostředkem pro zajištění potravinové bezpečnosti, což je jeden z klíčových pilířů bezpečnosti Unie. • Rozpor se strategií „Od zemědělce ke spotřebiteli“ (Farm to Fork): Tato strategie EU (COM(2020) 381) klade důraz na odolné a udržitelné potravinové systémy. Likvidace produkční půdy pro účely výstavby VTE a FVE přímo podkopává cíle této strategie, snižuje strategickou autonomii členského státu v zásobování obyvatel základními potravinami a je v rozporu se zákonem č. 334/1992 Sb., o ochraně zemědělského půdního fondu. • Rozpor se Společnou zemědělskou politikou (SZP) 2023–2027: Strategické plány v rámci SZP mají za cíl podporovat životaschopnost zemědělských farem. Plošný zábor půdy pro energetické projekty znemožňuje řádné hospodaření a likviduje dlouhodobé investice zemědělců, které jsou dotovány právě za účelem produkce potravin, čímž dochází k maření veřejných prostředků. • Porušení principu subsidiarity a ochrany národního bohatství: Stát má zákonnou povinnost nakládat s půdním fondem tak, aby nedocházelo k jeho nevratné degradaci. Upřednostnění energetických projektů před zemědělskou produkcí bez doložení analýzy dopadů na potravinovou soběstačnost a bez respektování hierarchie lokalit je projevem svévole v rámci územního plánování. Navrhuje se: Vzhledem k tomu, že plošný zábor zemědělské půdy pro energetické účely je v přímém rozporu se strategií „Od zemědělce ke spotřebiteli“ (Farm to Fork), cíli Společné zemědělské politiky (SZP) a zákonem č. 334/1992 Sb., o ochraně zemědělského půdního fondu, požaduji návrh stáhnout z projednávání a vrátit k zásadnímu přepracování. Předložená dokumentace musí obsahovat expertní analýzu dopadů na potravinovou bezpečnost a soběstačnost ČR, která věcně zdůvodní, proč je v konkrétních případech upřednostněna energetická industrializace zemědělské půdy před její produkční funkcí, a to při striktním dodržení	

Poř. č.	Připomínkové místo	Číslo jednací	Článek	AO	Připomínka	Vyhodnocení
					zákonné hierarchie využívání území, která prioritizuje brownfieldy a plochy s minimální zemědělskou hodnotou. VI. Procesní vady, podjatost a netransparentnost návrhu 1. Neúplnost zveřejněné dokumentace Publikované informace k návrhu Změny č. 2 ÚRP, poskytnuté Ministerstvem pro místní rozvoj včetně všech příloh, nejsou úplné. Zpracovatel návrhu, Ústav územního rozvoje se sídlem v Brně, soustředil širší okruh dokumentů, než které byly zveřejněny. Navrhuje se: Vzhledem k tomu, že zveřejněná dokumentace k návrhu Změny č. 2 ÚRP je neúplná a neobsahuje veškeré podklady, které má zpracovatel (Ústav územního rozvoje) k dispozici, požaduji návrh stáhnout z projednávání a vrátit k zásadnímu přepracování. Současně požaduji, aby byla okamžitě zpřístupněna kompletní dokumentace v plném rozsahu, tak aby bylo zajištěno právo veřejnosti na přístup k informacím v souladu se zákonem č. 123/1998 Sb. a Aarhuskou úmluvou, neboť bez zveřejnění celého souboru podkladů nelze proces považovat za transparentní, přezkoumatelný ani zákonný. 2. Absence pověření úředních osob Z předložené informace Ústavu územního rozvoje vyplývá, že neexistují dokumenty o pověření úředních osob k činnostem na přípravě návrhu Změny č. 2 ÚRP. Nelze tudíž vyloučit, že návrh vypracovaly neúřední osoby bez oprávnění a vyjmenované úřední osoby pouze formálně zaštítily práci jiných soukromých osob svými podpisy. Navrhuje se: Vzhledem k tomu, že v dokumentaci zcela absentují doklady o pověření úředních osob k přípravě návrhu Změny č. 2 ÚRP, vyvstává důvodná pochybnost o procesní legitimitě celého procesu a o tom, zda návrh nevypracovaly neoprávněné soukromé osoby, což by představovalo nepřípustnou privatizaci výkonu státní správy. Požaduji proto, aby pořizovatel bezodkladně předložil zákonné pověření všech osob podílejících se na přípravě dokumentace. V případě, že takové pověření v zákonem stanovené formě neexistuje, je návrh procesně vadný a musí být jako celek stažen z projednávání, neboť dokumenty vypracované neoprávněnými osobami nemohou sloužit jako podklad pro územně-plánovací činnost státu. 3. Připomínka k absenci zadání a rozporu s usnesením vlády V dokumentaci zveřejněné Ministerstvem pro místní rozvoj k návrhu Změny č. 2 ÚRP chybí zadání, podle kterého byl tento návrh připravován. Z předložených materiálů je zřejmé, že zpracovatel nepostupoval podle zadání Vlády ČR, které toto zadání stanovila usnesením č. 811 ze dne 22. 10. 2025. Navrhuje se: Vzhledem k tomu, že v dokumentaci k návrhu Změny č. 2 ÚRP zcela absentuje zadání, podle něhož byl návrh připravován, a předložené materiály jsou v přímém rozporu se zadáním stanoveným usnesením vlády ČR č. 811 ze dne 22. 10. 2025, požaduji návrh stáhnout z projednávání a vrátit k zásadnímu přepracování. Celý proces pořízení návrhu je v této podobě nezákonný a nelegitimní, neboť zpracovatel nerespektoval závazné zadání vlády. Požaduji, aby byl návrh neprodleně uveden do plného souladu s citovaným usnesením vlády a aby bylo zadání, včetně vysvětlení odchylek od něj, předloženo k veřejné kontrole, bez čehož nelze o návrhu dále rozhodovat. 4. Podjatost a selhání ředitele Ústavu územního rozvoje Uplatňujeme připomínku k podjatosti , ředitele Ústavu územního rozvoje. Zneužil svou pravomoc tím, že nevedl proces tvorby Změny č. 2 ÚRP v souladu s legislativou a povinnostmi státní správy. Na veřejném projednání na dotaz ohledně prioritizace ploch (odstavená elektrárna) uvedl, že s těmito plochami má společnost ČEZ jiné plány, což zakládá důvodné podezření na vedení územního plánování v zájmu soukromého subjektu na úkor veřejného zájmu. Navrhuje se: Vzhledem k závažným indiciím o systémové podjatosti a střetu zájmů uplatňuje spolek připomínku k postupu . Veřejně deklarovaný postup, kdy je příprava územně-plánovací dokumentace státu podřizována komerčním záměrům společnosti ČEZ na úkor veřejného zájmu a zákonných principů územního plánování, je v přímém rozporu s principem nestranného výkonu státní správy. Požaduji, aby byla tato	

Poř. č.	Připomínkové místo	Číslo jednací	Článek	AO	Připomínka	Vyhodnocení
					připomínka řádně prošetřena, aby byly všechny úkony Ing. Kotrly v rámci tohoto procesu přezkoumány z hlediska zákonnosti a aby byla přijata opatření k zajištění objektivity celého procesu. Vzhledem k narušení důvěry v zákonnost a transparentnost procesu požaduji stažení návrhu z projednávání, jeho vrácení k přepracování pod nezávislým vedením a následné podrobné informování veřejnosti o způsobu, jakým byla tato situace prošetřena, vyřešena a jaká konkrétní nápravná opatření byla přijata k narovnání procesní zákonnosti. VII. Věcné a odborné připomínky k dokumentaci SEA a návrhu Změny č. 2 ÚRP 1. Věcná nesprávnost dat o vlivu životního prostředí na veřejné zdraví Předložené „Vyhodnocení vlivů návrhu Změny č. 2 ÚRP na udržitelný rozvoj území (SEA)“ uvádí na straně 91, že faktory životního a pracovního prostředí ovlivňují veřejné zdraví cca z 15 %. Tento údaj je věcně nesprávný a v přímém rozporu s oficiálními daty Státního zdravotního ústavu, který uvádí míru tohoto vlivu ve výši cca 20 %. Použití podhodnocených dat zásadně zkresluje závěry SEA o vlivech na veřejné zdraví a zneplatňuje tak odbornou úroveň celého hodnocení. Navrhuje se: Vzhledem k použití věcně nesprávných a podhodnocených dat v „Vyhodnocení vlivů návrhu Změny č. 2 ÚRP na udržitelný rozvoj území (SEA)“ uplatňuje spolek připomínku k hrubé odborné pochybení. Upozorňujeme, že tvrzení na straně 91 o 15% vlivu faktorů prostředí na veřejné zdraví je v přímém rozporu s oficiálními daty Státního zdravotního ústavu (SZÚ), který tento vliv stanovuje na cca 20 %. Použití zkreslených dat zásadně znehodnocuje závěry celého vyhodnocení SEA. Požaduji, aby byla tato připomínka řádně prošetřena, aby bylo vyhodnocení SEA přepracováno na základě validních dat odpovídajících aktuálním poznatkům SZÚ a aby byla přijata opatření k zamezení takového zkreslování v budoucích výstupech. Vzhledem k zásadnímu dopadu na kvalitu dokumentace požaduji stažení návrhu z projednávání, jeho vrácení k přepracování a následné podrobné informování veřejnosti o tom, jakým způsobem byla tato metodická chyba napravena a jaká opatření byla přijata k zajištění odborné správnosti budoucích podkladů. 2. Absence hodnocení komplexních aspektů hluku V předložené dokumentaci k Změně č. 2 ÚRP (v části „Sídla – obyvatelstvo, hluk a veřejné zdraví“) shledáváme zásadní nedostatky v posouzení vlivu hluku na lidské zdraví a životní prostředí: ▪ Povrchní metodika hodnocení: Dokumentace při hodnocení hluku zcela rezignuje na základní odborná hlediska, jako jsou frekvenční charakteristika (výška zvuku), časový průběh hlukové události a její trvání. Hodnocení se omezuje na statickou hladinu hluku (dB(A)), což je pro komplexní posouzení negativních vlivů (zejména u větrných turbín) nedostatečné a věcně nesprávné. ▪ Absence hodnocení kumulativních vlivů: Dokumentace zcela opomíjí posouzení kumulativní hlukové zátěže. V návrhu chybí vyhodnocení, jak se provoz větrných elektráren sčítá se stávající hlukovou zátěží v daném území. Bez analýzy celkového hlukového pozadí a jeho interakce s novými zdroji je hodnocení vlivů na veřejné zdraví neúplné a nezpůsobilé pro řádné rozhodování. ▪ Nedostatečná reflexe infrazvuku a nízkofrekvenčního hluku: Dokumentace zcela absentuje v oblasti vlivů hluku neslyšitelného lidským uchem (infrazvuk 1–20 Hz). Tento hluk je však vnímán ostatními složkami životního prostředí – živočichy i rostlinami – a má prokazatelné fyziologické dopady. Nedostatečné zohlednění této složky, zejména při vědomí, že větrné turbíny jsou významným zdrojem pulzního infrazvuku s dlouhým dosahem, je v rozporu se základní povinností chránit veřejné zdraví a udržitelný rozvoj tohoto území. Navrhuje se: Dokumentace rezignuje na komplexní aspekty hluku (frekvenční charakteristika, časový průběh), omezuje se na statickou hladinu hluku a zcela opomíjí kumulativní vlivy i vlivy nízkofrekvenčního hluku a infrazvuku. Vzhledem k existenci odborných studií poukazujících na možná rizika těchto hlukových složek a v souladu s principem předběžné opatrnosti požaduji, aby byla tato připomínka řádně prošetřena. Dokumentace musí být doplněna o analýzu zohledňující současné vědecké poznatky v oblasti vlivu nízkofrekvenčního hluku na organismy. Vzhledem k závažnosti těchto nedostatků požaduji stažení návrhu z projednávání, jeho vrácení k zásadnímu přepracování a následné podrobné informování veřejnosti o tom, jak byla tato metodická pochybení napravena a jakým způsobem byl v rámci nového hodnocení aplikován princip předběžné opatrnosti ve vztahu k ochraně veřejného zdraví.	

Poř. č.	Připomínkové místo	Číslo jednací	Článek	AO	Připomínka	Vyhodnocení
					3. Věcná nepřezkoumatelnost dokumentace z hlediska vlivů na životní prostředí a udržitelnost území Na veřejném projednání bylo zástupkyní pořizovatele (p. Kabelkovou) potvrzeno, že proces SEA byl proveden mimořádně detailně, aby plnohodnotně nahradil absenci individuálních EIA u jednotlivých záměrů. Předložená dokumentace však tento deklarovaný standard nenaplňuje a je v přímém rozporu se závaznými metodikami. Předložený návrh Změny č. 2 ÚRP je věcně nepřezkoumatelný a procesně vadný, neboť zcela rezignuje na komplexní posouzení vlivů na životní prostředí, jak je definováno zákonem č. 17/1992 Sb., a ignoruje závazné metodické standardy. a) Absence systémového posouzení vlivů (v rozporu se zákonem č. 17/1992 Sb.): Předložený návrh Změny č. 2 ÚRP ignoruje § 2 zákona č. 17/1992 Sb., neboť se omezuje na parciální technické parametry a zcela opomíjí životní prostředí jako funkční celek. Pořizovatel neposoudil vlivy na přirozené podmínky existence organismů a člověka, tok energie ani výměnu látek. Zcela chybí analýza ekologické stability území – nebylo doloženo, zda zásah nevyvolá kolaps ekosystému a zda území unese takto masivní průmyslové zatížení bez nevratné degradace. Vymezení akceleračních oblastí v dosud funkční krajině je v přímém rozporu s principem trvale udržitelného rozvoje, neboť namísto ochrany přírody navrhuje její průmyslovou přeměnu, čímž degraduje kvalitu životního prostředí pro současné i budoucí generace. Vzhledem k vědecky podloženým studiím spojujícím pulzní infrazvuk a nízkofrekvenční hluk s chronickými onemocněními (závažné kardiovaskulární potíže včetně hypertenze a srdečních arytmií, úzkostné stavy, chronická únava a poruchy spánku), jakož i vzhledem k prokázané toxicitě „věčných chemikálií“ (PFAS) uvolňovaných při abrazi listů (LEE), je dokumentace z hlediska ochrany veřejného zdraví nedostatečná. b) Metodická pochybení a bezpečnostní rizika: ▪ Biologický monitoring: Ornitologický monitoring trval pouze 3 měsíce, což je v přímém rozporu s metodikou MŽP (požadováno min. 12 měsíců). https://www.birdlife.cz/wp-content/uploads/2018/06/MetodikaVE.pdf ▪ Bezpečnostní limity (letectví): Návrh vymezuje oblasti (např. AOV44, AOV38 – SLZ Brťov Jeneč) v přímém rozporu s leteckými předpisy a limity překážek, což činí vymezení těchto ploch právně neproveditelným. ▪ Hydrogeologické limity: Návrh zcela pomíjí vliv hlubinného založení tisíců tun těžkých konstrukcí na hydrogeologické poměry. Absence analýzy vlivu na hladinu a kvalitu spodních vod, jakož i na místní odvodňovací systémy, je u takto masivních staveb nepřípustným pochybením, které může vést k narušení horizontů a trvalé kontaminaci vodních zdrojů v lokalitě. Navrhuje se: Předložená dokumentace je v přímém rozporu se zákonem č. 17/1992 Sb., nerespektuje závazné metodické pokyny MŽP (zejména v oblasti ornitologického monitoringu), ignoruje rizika spojená s emisemi škodlivých látek (PFAS) a zcela pomíjí hydrogeologické dopady a bezpečnostní letecké předpisy. Požaduji, aby byla tato připomínka řádně prošetřena, aby byla celá dokumentace SEA doplněna o chybějící systémové analýzy a hydrogeologické studie, a aby byl ornitologický monitoring opakován v souladu s metodikou MŽP v rozsahu minimálně 12 měsíců. Vzhledem k závažnosti pochybení a ohrožení udržitelnosti území požaduji stažení návrhu z projednávání, jeho vrácení k zásadnímu přepracování a následné podrobné informování veřejnosti o tom, jak byla tato pochybení napravena, jakým způsobem byla provedena náprava v souladu s principem trvale udržitelného rozvoje a jaká konkrétní opatření byla přijata k zajištění bezpečnosti a ochrany životního prostředí. 4. Neúplnost hodnocení environmentálních dopadů – absence analýzy emisí mikročástic a perzistentních látek (PFAS) V dokumentaci k Změně č. 2 ÚRP zcela absentuje posouzení vlivu abraze materiálu listů větrných turbín (Leading Edge Erosion – LEE) na životní prostředí a zemědělský půdní fond: ▪ Emise toxických mikro- a nanočástic: Provoz turbín je spojen s postupným mechanickým obrušováním listů (vlivem deště, prachu a vysoké obvodové rychlosti). Z větrné elektrárny se tímto procesem uvolňují kilogramy mikro- a nanočástic epoxidových pryskyřic, uhlíkových vláken a zejména perfluorovaných a polyfluorovaných látek (PFAS). ▪ Perzistence a kumulace v potravním řetězci: Látky ze skupiny PFAS jsou vědeckou obcí označovány jako „věčné chemikálie“ pro svou extrémní odolnost vůči rozkladu. Jejich spad do okolní půdy, povrchových vod a následná bioakumulace v půdních organismech, rostlinách a hospodářských zvířatech představuje nezvratné znehodnocení zemědělské půdy. Vzhledem k jejich imunotoxickému působení a vlivu na hormonální systém představuje jejich plošný rozptyl v blízkosti sídel a zemědělské krajiny vážné riziko pro veřejné zdraví. Navrhuje se: Dokumentace zcela ignoruje emise mikroplastů a	

Poř. č.	Připomínkové místo	Číslo jednací	Článek	AO	Připomínka	Vyhodnocení
					látek PFAS, které prokazatelně kontaminují půdu, vody a potravní řetězec. Požaduji doplnění odborné studie těchto dopadů, stažení návrhu, jeho přepracování a informování veřejnosti o opatřeních k ochraně zemědělského půdního fondu a veřejného zdraví před těmito perzistentními látkami. 5. Ohrožení bezpečnosti státu a narušení činnosti IZS Vymezení akceleračních oblastí představuje přímé ohrožení bezpečnosti ČR. Výstavba větrných elektráren (VTE) v navrženém rozsahu znemožňuje řádnou činnost Integrovaného záchranného systému (IZS), Armády ČR a ohrožuje obranyschopnost území. Mechanické překážky a fyzikální jevy (infrazvuk, turbulence) vytvářejí nepřípustná rizika pro bezpečnostní složky státu v kritických situacích. Navrhuje se: Vzhledem k deklarovanému vymezení akceleračních oblastí uplatňuje spolek připomínku k nedostatečnému posouzení vlivu na bezpečnost státu a činnost IZS. Obáváme se, že navržené lokality mohou být v rozporu s požadavky na zajištění bezbariérového provozu letecké techniky IZS a Armády ČR. Požaduji, aby byla tato připomínka prošetřena v součinnosti s příslušnými bezpečnostními složkami, aby byla doložena stanoviska dotčených orgánů krizového řízení a aby byl návrh v případě potvrzení rizik stažen či modifikován. Požaduji informování veřejnosti o výsledcích tohoto bezpečnostního posouzení a o tom, jak byla zajištěna kompatibilita navržených ploch s potřebami národní bezpečnosti. 6. Kolize s leteckým provozem a bezpečnost vzdušného prostoru (třída G) Odvoláváme se na stanovisko Českého svazu letectví (ČsSL) a připomínkujeme zásadní střet s bezpečností letového provozu v neřízeném vzdušném prostoru třídy G, který je primárně určen pro lety VMC (za viditelnosti): ▪ Fyzické ohrožení: Výška VTE a jejich disperze v krajině představují nekontrolovatelnou překážku pro záchranné vrtulníky (LZS), sportovní a vojenské letectvo. Riziko je kritické zejména za snížené viditelnosti či v náročném terénu. ▪ Aerodynamická rizika: Turbulence vznikající za rotory VTE mají dosah až devítinásobku průměru rotoru, což vytváří zóny extrémního nebezpečí pro lehké stroje (SLZ), vrtulníky a bezpilotní prostředky. ▪ Technické interference: VTE prokazatelně způsobují interference s radarovými systémy a komunikačními sítěmi, což přímo ohrožuje schopnost řízení letového provozu a integritu systémů včasné výstrahy. Navrhuje se: Vzhledem k deklarovanému střetu s bezpečností letového provozu v neřízeném vzdušném prostoru třídy G, podpořenému stanoviskem Českého svazu letectví, uplatňuje spolek připomínku k nedostatečnému posouzení rizik pro leteckou činnost. Navržené vymezení oblastí vytváří fyzické překážky pro vrtulníky LZS a ostatní letectvo, generuje nebezpečné turbulence a způsobuje interference s radarovými a komunikačními systémy. Požaduji, aby byla tato připomínka prošetřena v součinnosti s Úřadem pro civilní letectví a Armádou ČR, aby byly vyžádány a vypořádány konkrétní závazné posudky k vlivu na bezpečnost letového provozu a aby byl návrh v případě potvrzení rizik přehodnocen. Požaduji transparentní informování veřejnosti o výsledcích tohoto bezpečnostního posouzení a o konkrétních opatřeních přijatých k zajištění bezpečnosti vzdušného prostoru. 7. Rozpor vymezení akceleračních oblastí se zájmy energetické bezpečnosti ČR Vymezení akceleračních oblastí v navrženém rozsahu je v přímém rozporu se základními zájmy státu v oblasti zajištění energetické bezpečnosti a stability přenosové soustavy: ▪ Ohrožení stability soustavy: Plošná integrace nestabilních zdrojů (VTE a FVE) bez odpovídající kapacity akumulace a regulace kriticky zvyšuje riziko destabilizace sítě a hrozbu celoplošných blackoutů. Návrh neřeší technickou udržitelnost soustavy, pouze nekriticky navyšuje instalovaný výkon, který v krizových scénářích (dlouhodobé bezvětří, nízký sluneční svit) není schopen zajistit stabilní dodávky elektřiny. ▪ Prohlubování geopolitické závislosti: Masivní rozvoj těchto zdrojů fakticky neřeší energetickou nezávislost ČR, naopak vynucuje prohloubení závislosti na vyrovnávacích zdrojích (zemní plyn), čímž vystavuje stát zvýšeným geopolitickým tlakům v oblasti energetických surovin. ▪ Bezpečnostní riziko kritické infrastruktury: Z hlediska ochrany kritické infrastruktury státu je nepřípustné plošné vymezování ploch pro technologie, které jsou dálkově ovladatelné ze strany výrobců. Jak potvrdil na veřejném projednání dne 15. 5. 2026, toto technologické řešení představuje reálnou možnost vnější manipulace s energetickou soustavou ČR, což je z hlediska národní bezpečnosti naprosto nepřípustné. Navrhuje se: Návrh nekriticky navyšuje instalovaný výkon bez zajištění odpovídající akumulace, což zvyšuje riziko	

Poř. č.	Připomínkové místo	Číslo jednací	Článek	AO	Připomínka	Vyhodnocení
					destabilizace sítě a blackoutů. Dále upozorňujeme, že plošné vymezování ploch pro technologie dálkově ovladatelné zahraničními výrobci představuje vysoké riziko pro kybernetickou bezpečnost a integritu kritické infrastruktury státu, jak bylo potvrzeno i při veřejném projednání dne 15. 5. 2026. Požaduji, aby byla tato připomínka prošetřena v součinnosti s příslušnými orgány pro energetickou bezpečnost a kybernetickou obranu, aby byla vypracována analýza dopadů na stabilitu soustavy a rizika externí manipulace, a aby byl návrh v případě potvrzení těchto rizik stažen či zásadně modifikován. Požaduji transparentní informování veřejnosti o výsledcích tohoto posouzení a o konkrétních opatřeních přijatých k zajištění plné suverenity a bezpečnosti energetické soustavy ČR. 8. Nedostatečnost navržených zmírňujících opatření Předložená zmírňující opatření jsou věcně i procesně nedostatečná, což v kombinaci s obecností návrhu zakládá jeho nepřezkoumatelnost: ▪ Neřešení podstaty střetů: Navržená opatření mají pouze marginální a kosmetický charakter. Neřeší samotné střety s veřejnými zájmy (ochrana krajinného rázu, biodiverzita, potravinová bezpečnost), pouze se snaží zmírnit jejich symptomy, což je v rozporu se zákonným požadavkem na prevenci negativních vlivů. ▪ Neurčitost a nevymahatelnost: Řada opatření je formulována vágně, bez konkrétních parametrů a bez mechanismu kontroly jejich plnění. Takto definovaná „opatření“ jsou fakticky nevymahatelná a pro ochranu dotčeného území zcela neúčinná. ▪ Nepřípustné odkládání řešení: Návrh systematicky odkládá posouzení zásadních problémů do navazujících územních či stavebních řízení. Tímto přístupem se však v této fázi stává návrh Změny č. 2 ÚRP nepřezkoumatelným, neboť namísto posouzení „vlivů na životní prostředí“ (SEA) pouze deklaruje budoucí řešení, ke kterým však nejsou v této fázi známy žádné podklady. Navrhuje se: Navržená opatření mají pouze kosmetický charakter, jsou vágní, nevymahatelná a systematicky odkládají řešení zásadních problémů do navazujících řízení, což je v přímém rozporu se zákonným požadavkem na preventivní posouzení vlivů (SEA). Požaduji, aby byla tato připomínka řádně prošetřena, aby byla zmírňující opatření v návrhu nahrazena konkrétními, technicky podloženými a vymahatelnými závazky a aby byl návrh v případě, že tyto problémy nebudou vyřešeny nyní, stažen z projednávání. Požaduji transparentní informování veřejnosti o tom, jakým způsobem byla tato metodická pochybení napravena a jak jsou zajištěny mechanismy kontroly plnění takových opatření v praxi. 9. Systémové ohrožení bezpečnosti a absence provozních standardů Předložený návrh zcela ignoruje reálná bezpečnostní rizika spojená s provozem průmyslových energetických zařízení, čímž přenáší tato rizika na dotčené obyvatele a nezajištěné složky integrovaného záchranného systému (IZS). ▪ Ohrožení života a zdraví: Dokumentace opomíjí rizika, jako je odlet ledu z rotorů, pád částí konstrukcí či únik provozních kapalin, které přímo ohrožují bezpečnost osob a vedou ke kontaminaci půdy a vodních zdrojů. ▪ Absence právní úpravy a metodiky zásahu: V ČR dosud neexistuje ucelená právní či metodická úprava požární bezpečnosti VTE. Hasičský záchranný sbor (HZS) nedisponuje odpovídající technikou ani zkušenostmi pro zásahy u těchto zařízení, zejména v nepřístupném terénu. Návrh nevymezuje žádné odstupové vzdálenosti od lesů či obytné zástavby, což při požáru zařízení znemožňuje adekvátní ochranu okolní krajiny. ▪ Bezpečnostní rizika potvrzená státní správou: Ministerstvo dopravy již dříve připustilo existenci bezpečnostních rizik spojených s VTE, jako jsou vizuální distrakce řidičů, stínové efekty, noční překážkové osvětlení či rizika havárií a odletu částí konstrukcí. Absence jakékoli analýzy těchto vlivů v návrhu je v přímém rozporu se základní povinností státu zajistit bezpečnost občanů. Navrhuje se: Dokumentace zcela ignoruje rizika jako odlet ledu, havárie konstrukcí, únik kapalin a absenci metodiky pro požární zásahy, přičemž postrádá vymezení bezpečných odstupových vzdáleností. Požaduji, aby byla tato připomínka řádně prošetřena, aby byla vypracována komplexní analýza bezpečnostních dopadů včetně rizik pro IZS, a aby byly stanoveny závazné odstupové vzdálenosti od obydlí a lesních porostů. Vzhledem k ohrožení života a zdraví občanů požaduji stažení návrhu z projednávání, jeho zásadní přepracování a následné podrobné informování veřejnosti o způsobu, jakým byla tato bezpečnostní rizika eliminována a jak byla zajištěna akceschopnost záchranných složek v dotčeném území. 10. Absence odpovědnosti a bezpečnostních mechanismů	

Poř. č.	Připomínkové místo	Číslo jednací	Článek	AO	Připomínka	Vyhodnocení
					Předložený návrh zcela opomíjí klíčové otázky právní odpovědnosti a bezpečnosti obyvatel, což považujeme za zásadní nedostatek. Návrh nikterak neřeší otázku právní odpovědnosti za případnou újmu na zdraví a majetku obyvatel, ke které by mohlo dojít v důsledku provozu či havárie větrných elektráren, přičemž absence jasně definovaného subjektu odpovědného za sanaci případných škod je pro dotčené obyvatele naprosto nepřijatelná. Zároveň není definován žádný mechanismus ani krizový plán, který by zajišťoval bezpečnost obyvatel a ochranu infrastruktury v případě mimořádných událostí, čímž pořizovatel přenáší veškerá rizika na dotčené obce a jejich občany, aniž by nabídl jakékoli adekvátní ochranné nástroje. Navrhuje se: Požaduji, aby byla součástí dokumentace jasně definovaná pravidla právní odpovědnosti za škody způsobené provozem nebo havárií elektráren, včetně povinnosti provozovatele zajistit odpovídající finanční záruky, například formou havarijního pojištění či garančního fondu pro sanaci škod. Dále požaduji vypracování závazného bezpečnostního protokolu a krizového plánu, který bude konzultován s dotčenými obcemi a integrovaným záchranným systémem. Tento dokument musí být obligátní součástí územně plánovací dokumentace a musí obsahovat konkrétní a vymahatelné postupy pro ochranu obyvatel a majetku při vzniku mimořádných událostí. VIII. Připomínky k akceleračním oblastem 1. Absolutní věcná neúplnost a nepřezkoumatelnost dokumentace Předložené odůvodnění opatření obecné povahy pro akcelerační oblast AOV19 Trstěnice vykazuje zásadní právní, metodickou a odbornou vadu. V celé dokumentaci zcela absentuje jakákoli zmínka o: • statku světového dědictví UNESCO – Zámku a zámeckém areálu v Litomyšli, • jeho ochranném pásmu, • dálkových pohledech, • krajinném kontextu, • ochraně panoramat, • ochraně Outstanding Universal Value (OUV), • posouzení autenticity a integrity památky. Tato absence je zcela neakceptovatelná vzhledem k tomu, že: • AOV19 přímo navazuje na krajinný prostor Litomyšlska, • dokumentace připouští výstavbu větrných elektráren o výšce až 185 metrů, • jedná se o mimořádně pohledově exponované území. Dokumentace přitom explicitně uvádí, že výškové omezení bylo stanoveno kvůli „zachování nerušeného obrazu horizontu prostoru Poličky“, avšak zcela opomíjí horizonty a kulturní krajinu Litomyšle. Takový postup činí dokumentaci v části hodnocení vlivů na kulturní dědictví a krajinný ráz nepřezkoumatelnou. Schvalování rozsáhlých průmyslových energetických zón bez elementárního vyhodnocení dopadů na nejvýznamnější kulturní hodnotu regionu – památku UNESCO Litomyšl – je v právním státě nepřípustné. Navrhuje se: Požaduji okamžité zastavení projednávání akcelerační oblasti AOV19 Trstěnice a její vyřazení z návrhu Změny č. 2 ÚRP ČR, neboť předložená dokumentace vykazuje fatální věcnou neúplnost a je z hlediska ochrany kulturního dědictví zcela nepřezkoumatelná. Je nepřípustné, aby státní správa vymezila plochu pro průmyslovou energetickou zónu s elektrárnami o výšce 185 metrů v bezprostředním sousedství památky UNESCO (Litomyšl), aniž by v celém procesu sebemenším způsobem reflektovala její Výjimečnou světovou hodnotu (OUV), ochranné pásmo či dálkové pohledy. Žádám, aby byla namísto selektivního a metodicky vadného přístupu zpracována komplexní analýza dopadů na integritu a autenticitu celého litomyšlského krajinného kontextu, a to dle mezinárodních standardů ICOMOS. Dokud nebude doloženo odborné posouzení (HIA), které prokazatelně vyloučí nevratné poškození kulturního dědictví světového významu, považujeme jakýkoliv návrh na realizaci záměru v této lokalitě za protiprávní a hrubě v rozporu s principy ochrany kulturních hodnot státu. 2. Zásadní rozpor s mezinárodní ochranou statku UNESCO Litomyšl Odůvodnění AOV19 je v přímém rozporu s mezinárodními závazky České republiky vyplývajícími z: • Úmluvy o ochraně světového kulturního a přírodního dědictví UNESCO, • Operational Guidelines for the Implementation of the World Heritage Convention, • metodik ICOMOS pro Heritage Impact Assessment (HIA), • principu prevence a principu předběžné opatrnosti, • požadavků SEA na hodnocení kumulativních a synergických vlivů. Dokumentace: • neobsahuje Heritage Impact Assessment, • neobsahuje ZVI analýzu (Zone of Theoretical Visibility), • neobsahuje analýzu dálkových pohledů, • neobsahuje posouzení kumulativních vlivů čtyř akceleračních oblastí, • neobsahuje vyhodnocení dopadů na kulturní	

Poř. č.	Připomínkové místo	Číslo jednací	Článek	AO	Připomínka	Vyhodnocení
					krajinu Litomyšlska. Přitom právě krajinný kontext, panoramata a historické vazby mezi městem a okolní krajinou představují zásadní součást hodnot světového dědictví. V případě realizace soustavy větrných elektráren v rámci AOV19, AOV27, AOV36 a AOV37 může dojít: • k narušení historických panoramat, • k degradaci kulturní krajiny, • k pohledovému odříznutí Litomyšle od jejího historického krajinného zázemí, • k narušení integrity statku UNESCO. Neprovedení těchto analýz představuje zásadní odborné a právní selhání pořizovatele i zpracovatelského týmu. Navrhuje se: Požaduji okamžité vyřazení akceleračních oblastí AOV19, AOV27, AOV36 a AOV37 z návrhu Změny č. 2 ÚRP ČR, neboť jejich vymezení je v přímém rozporu s mezinárodními závazky ČR vyplývajícími z Úmluvy UNESCO a příslušných metodik ICOMOS. Je nepřípustné, aby státní správa prosazovala industrializaci krajiny v okolí Litomyšle bez řádného posouzení vlivů na světové dědictví (HIA), analýzy viditelnosti (ZVI) a vyhodnocení kumulativních dopadů. Absence těchto klíčových dokumentů činí návrh v otázce ochrany integrity statku UNESCO zcela neobhajitelným a právně nepřezkoumatelným. Žádám, aby byly veškeré kroky směřující k vymezení těchto oblastí zastaveny, dokud nebude zpracována nezávislá a komplexní studie prokazující, že realizace elektráren nezpůsobí nevratnou degradaci kulturní krajiny a pohledové odříznutí památky od jejího historického zázemí. V opačném případě požaduji plošné vypuštění těchto lokalit z návrhu, neboť ochrana hodnot světového dědictví má v hierarchii veřejných zájmů absolutní přednost před účelovým vymezením průmyslových energetických zón. 3. Absolutní absence vyhodnocení kumulativních a synergických vlivů Přestože právní předpisy i metodiky SEA jednoznačně vyžadují hodnocení kumulativních a synergických dopadů, byly jednotlivé akcelerační oblasti posuzovány izolovaně. V území přitom dochází k souběhu čtyř rozsáhlých akceleračních oblastí: • AOV19 Trstěnice, • AOV27 Mikuleč, • AOV36 Pomezí, • AOV37 Karle. Vzniká tak souvislý industriální „větrný prstenec“ v bezprostředním okolí Litomyšle. Dokumentace vůbec neřeší: • jejich společný vizuální dopad, • kumulativní vliv na krajinný ráz, • kumulativní vliv na UNESCO Litomyšl, • dopad na dálkové pohledy, • synergické působení více soustav větrných elektráren. Tato procesní vada je natolik závažná, že sama o sobě zakládá nepřezkoumatelnost celého procesu pořizování. Navrhuje se: Požaduji okamžité zastavení procesu pořizování v této části návrhu, neboť izolované posuzování akceleračních oblastí AOV19, AOV27, AOV36 a AOV37 představuje hrubé porušení metodických požadavků na hodnocení SEA a je věcně nepřezkoumatelné. Vytvoření souvislého „větrného prstence“ v okolí Litomyšle vyžaduje komplexní posouzení synergií a kumulativních vlivů na krajinný ráz a integritu památky UNESCO, které v dokumentaci zcela absentuje. Žádám, aby státní správa namísto atomizovaného přístupu zpracovala celistvou studii, která vyhodnotí společný vizuální dopad stovek věžových staveb na historické horizonty a dálkové pohledy regionu. Pokud nebude tento komplexní vliv řádně vyčíslitelný a podložený, požaduji plošné vyřazení všech čtyř uvedených oblastí z návrhu Změny č. 2 ÚRP ČR, neboť v opačném případě dochází k obcházení zákonných pravidel pro ochranu hodnot území a k nezákonné industrializaci kulturně cenné krajiny bez znalosti celkových následků. 4. Metodické selhání a odborná nekompetentnost zpracovatelů Z veřejného projednání i z obsahu dokumentace vyplývá, že zpracovatelé neaplikovali základní metodické standardy pro posuzování vlivů na kulturní dědictví. Argumentace, že: • „objekt UNESCO se fotí z opačné strany“, • nebo že „nelze dělat vizualizace, pokud není známé přesné umístění staveb“, je v přímém rozporu s metodikou SEA i mezinárodními standardy UNESCO/ICOMOS. Právě na úrovni strategického posuzování se standardně používá princip worst-case scenario, tedy hodnocení maximálně možného dopadu v rámci celé rozvojové oblasti. Dokumentace současně potvrzuje, že autoři disponují především autorizacemi v oblasti životního prostředí a biologického hodnocení, nikoli v oblasti ochrany světového kulturního dědictví a historické krajiny. Problematika UNESCO, kulturních panoramat a Heritage Impact Assessment je přitom vysoce specializovanou disciplínou. Zpracovatelský tým proto zjevně aplikoval čistě environmentalistická kritéria na problematiku kulturního dědictví, což vedlo k fatálnímu metodickému selhání. Navrhuje se: Požaduji okamžitou revizi odborného týmu a anulování dosavadních závěrů o vlivech na kulturní dědictví, neboť zpracovatelé prokazatelně aplikovali nevhodnou metodiku, která je v přímém rozporu se standardy UNESCO a ICOMOS. Je nepřípustné, aby strategické	

Poř. č.	Připomínkové místo	Číslo jednací	Článek	AO	Připomínka	Vyhodnocení
					hodnocení takto zásadních zásahů do kulturní krajiny postrádalo aplikaci principu worst-case scenario a bylo omezeno pouze na účelové environmentální ukazatele. Žádám, aby státní správa zajistila pro další fázi procesu expertní kapacity s prokazatelnou specializací na ochranu světového dědictví a historické krajiny, které namísto amatérských úvah o „úhlech fotografování“ vypracují standardizované Heritage Impact Assessment (HIA). Pokud není MMR schopno garantovat odbornou úroveň posouzení a zajistit soulad s mezinárodními metodikami, požaduji plošné vyřazení všech dotčených akceleračních oblastí z návrhu Změny č. 2 ÚRP ČR, neboť rozhodování o osudu památek světového významu na základě nekvalifikovaných podkladů je v demokratickém právním státě neobhajitelné. 5. Upozornění na odpovědnost za vznik škody Pořizovatel (Ministerstvo pro místní rozvoj) a Vláda České republiky jsou tímto výslovně upozorněni, že schválením akceleračních oblastí na základě takto vadné a neúplné dokumentace mohou: • porušit mezinárodní závazky České republiky, • způsobit nevratné poškození kulturní krajiny Litomyšlska, • vyvolat mezinárodní monitorovací proceduru UNESCO/ICOMOS, • založit odpovědnost státu za nesprávný úřední postup. V případě schválení dokumentace bez řádného vyhodnocení vlivů na statek UNESCO Litomyšl bude požadováno vyvození profesní, správní i právní odpovědnosti vůči osobám odpovědným za zpracování a pořizování dokumentace. Navrhuje se: Požaduji, aby Ministerstvo pro místní rozvoj a Vláda ČR vzaly na vědomí, že schválení akceleračních oblastí (AOV19, AOV27, AOV36 a AOV37) na základě stávající vadné a metodicky nepřezkoumatelné dokumentace vystavuje stát riziku vyvolání mezinárodní monitorovací procedury ze strany UNESCO/ICOMOS a nese s sebou přímou odpovědnost za nezvratné poškození kulturního dědictví světového významu. Tímto výslovně upozorňujeme, že takový postup naplňuje znaky nesprávného úředního postupu, za který budu požadovat plnou profesní, správní i právní odpovědnost vůči všem subjektům podílejícím se na pořizování a zpracování této dokumentace. Navrhuji, aby byla okamžitě zastavena veškerá procesní činnost směřující ke schválení těchto oblastí a aby byla dokumentace v celém rozsahu přepracována tak, aby plně odpovídala standardům pro hodnocení vlivů na památky UNESCO (HIA), čímž bude předejito vzniku škod a mezinárodněprávnímu poškození zájmů České republiky. IX. Požadavky a závěr Na základě výše uvedených skutečností, které prokazují nepřezkoumatelnost, věcnou neúplnost a rozpor návrhu s mezinárodními závazky České republiky při ochraně světového kulturního dědictví, požaduji: 1. Úplné vyřazení akceleračních oblastí: ▪ Bezodkladné vyřazení všech čtyř akceleračních oblastí (AOV19, AOV27, AOV36 a AOV37) ze Změny č. 2 Územního rozvojového plánu. 2. Požadavek na přerušení procesu a zásadní přepracování: Pokud by pořizovatel tyto oblasti neakceptoval k vyřazení, požaduji zastavení projednávání návrhu a jeho vrácení k zásadnímu přepracování. Dokumentace musí být doplněna o: ▪ Zpracování nezávislého Heritage Impact Assessment (HIA), které bude odpovídat mezinárodním standardům UNESCO/ICOMOS a bude zpracováno odborníky s příslušnou autorizací v oblasti ochrany kulturního dědictví a historické krajiny. ▪ Zpracování exaktních pohledových a ZVI analýz (včetně modelových vizualizací z klíčových bodů kulturní krajiny), které prokáží reálný vizuální dopad navrhovaných staveb. ▪ Nové vyhodnocení kumulativních a synergických vlivů na statek světového dědictví UNESCO Litomyšl a celistvost kulturní krajiny Litomyšlska, založené na principu worst-case scenario v rámci strategického posuzování. ▪ Komplexní posouzení vlivů: Detailní a nezávislou studii kumulativních vlivů na zdraví, životní prostředí a krajinný ráz, založenou na datech z celého ročního cyklu (biologické průzkumy, ornitologický monitoring). ▪ Doložení souladu s legislativou EU: Transparentní analýzu alternativ dokazující, že byly přednostně vyčerpány možnosti výstavby na brownfieldech a zastavěných plochách v souladu se směrnicí RED III. ▪ Bezpečnostní a krizové plány: Závazná stanoviska Úřadu pro civilní letectví a IZS, včetně řešení odpovědnosti za škody na zdraví a majetku. Bez splnění těchto požadavků nelze návrh považovat za	

Poř. č.	Připomínkové místo	Číslo jednací	Článek	AO	Připomínka	Vyhodnocení
					zákonný, odborně správný ani přezkoumatelný. Požaduji, aby byly všechny naše připomínky řádně vypořádány v souladu se správním řádem. Vzhledem k závažnosti vytýkaných vad (protiústavnost, nezákonnost, absence transparentnosti) trváme na tom, že bez odstranění těchto nedostatků není možné v projednávání Změny č. 2 ÚRP ČR pokračovat. Návrh v předložené podobě je věcně neúplný, nepřezkoumatelný a v přímém rozporu se základními principy ochrany veřejných zájmů. Bez splnění výše uvedených požadavků je vymezení akceleračních oblastí v navrženém rozsahu právně neudržitelné a v rozporu se zájmy ochrany přírody a krajiny České republiky.	
6868.	Obec Všelibice	MMR-43516-2026-81	99cj	AOV26	Vymezení akcelerační zóny AOV26 Ralsko Akcelerační oblast je vymezena na území Libereckého kraje v katastru obcí Ralsko a Hlavice a dále na území Středočeského kraje v obcích Stráž̌iště a Mukařov. Při jejím vymezování byly zohledněny zejména lesy zvláštního určení, které oblast obklopují převážně ze severní a západní strany. Z důvodu ochrany těchto hodnot byly uvedené lokality z vymezení akcelerační oblasti vyloučeny. Dopady na další identifikované přírodní hodnoty území, zejména na flóru a faunu přírodních biotopů sekundárních trávníků, vřesovišť a lesů, na krajinnou mozaiku, skladebné části územního systému ekologické stability (ÚSES), jádrové území biotopu vybraných zvláště chráněných druhů velkých savců a oblasti s vysokým rizikem pro ptáky, jsou řešeny prostřednictvím souběžně zpracovaného územního opatření. Toto opatření je nedílnou součástí vymezení akcelerační oblasti a jeho podmínky musí být při rozhodování v území respektovány. Stejným způsobem jsou kompenzovány i vlivy na jednotlivé druhy živočichů, zejména na ptáky, jako jsou bramborníček hnědý, bramborníček černohlavý, ťuhýk obecný, žluva hajní, strnad luční, chřástal polní, křepelka polní, krkavec velký, holub doupňák, jestřáb lesní, káně lesní, bělořit šedý, krutihlav obecný a skřivan lesní. Opatření se vztahují rovněž na další druhy ptáků, netopýrů a obojživelníků, například skokana štíhlého. Zohledněny byly také limity vyplývající z požadavků Ministerstva obrany. Z hlediska krajinného rázu jsou negativní dopady zmírněny omezením maximální výšky větrných elektráren, které stanovuje souběžně zpracované územní opatření. Přesto však nelze zcela odstranit vliv na dominantní krajinné prvky, zejména na hrad Bezděz, ani na panoramata vzdálené krajiny Českého středohoří s charakteristickými sopečnými kužely, Českého Švýcarska, Labských pískovců se stolovou horou Děčínský Sněžník a Lužických hor. Současně není možné plně zajistit ochranu významných výhledů do této krajiny z oblastí Českého ráje a Ještědu. Rozloha akcelerační oblasti činí 6,2 km?. Odhadovaný maximální instalovaný výkon zařízení využívajících větrnou energii, která lze v této oblasti umístit, dosahuje 59,5 MW. Dotčené území je součástí CHOPAV - přirozená akumulace spodních vod — česká křídy, ložiska pitné vody I. až III. stupně. Předložené připomínky vycházejí z ochrany přírody, krajiny a právních povinností České republiky vyplývajících z práva Evropské unie. Svymezením akcelerační oblasti v tomto území nesouhlasíme z následujících důvodů. Systémová absence relevantních biologických podkladů	**Akceptováno.** Akcelerační oblast AOV26 Ralsko byla vypuštěna.

Poř. č.	Připomínkové místo	Číslo jednací	Článek	AO	Připomínka	Vyhodnocení
					Vymezení akcelerační oblasti v rámci Změny č. 2 ÚRP ČR vykazuje zásadní odbornou vadu v podobě nedostatečného zjištění skutkového stavu. Pořizovatel dokumentace SEA rezignoval na provedení relevantních terénních šetření, což činí návrh odborně nepřezkoumatelným. Narušení ekologické konektivity a bariérový efekt Vymezení akcelerační zóny v navržených parametrech ignoruje riziko vzniku neprostupných bariér v krajině. Rozsah a charakter záměru dle podkladů MMR Z podkladů Ministerstva pro místní rozvoj vyplývá, že se zřejmě nejedná o jednotlivé zařízení, ale o rozsáhlý záměr umožňující umístění až cca 16 větrných elektráren s celkovou výškou až 250 m o celkovém výkonu přes 88,96-115,2 MW. Metodická nedostatečnost hodnocení vizuálního vlivu Vymezení akcelerační oblasti vykazuje zásadní odbornou vadu v posouzení vlivu na krajinný ráz. Předložená dokumentace SEA pracuje s obecným konstatováním vlivů, které však neodpovídá reálnému měřítku plánovaných staveb (větrné elektrárny s výškou 185 m). Kumulativní vlivy Návrh změny č. 2 ÚRP ČR neřeší souběh více projektů a celkové zatížení území, což je zásadní metodická chyba. Dle Směrnice Evropského parlamentu a Rady (EU) 2023/2413 (RED III): V souladu s článkem 15b odst. 1 písm. b) jsou členské státy při vymezování akceleračních oblastí povinny upřednostňovat: • umělé a zastavěné plochy, jako jsou střechy a fasády budov, • dopravní infrastrukturu a její bezprostřední okolí, • parkoviště, • zemědělské podniky. • skládky, • průmyslové areály, doly, umělé vnitrozemské vodní útvary, jezera nebo nádrže, e © městské čistírny odpadních vod, • znehodnocenou půdu, kterou nelze využívat pro zemědělství. Dle zákona č. 249/2025 Sb. (Zákon o urychlení využívání obnovitelných zdrojů energie): Česká legislativa v návaznosti na evropskou směrnici stanovuje, že pro účely akceleračních oblastí mají být přednostně využívány plochy s minimálním vlivem na životní prostředí, konkrétně: • umělé a zastavěné plochy, jako jsou dopravní infrastruktura a její blízké okolí, • parkoviště, • zemědělské stavby a stavy pro průmysl včetně nádvoří, • skládky, • území narušená povrchovou těžbou, kde ještě nebyla zahájena rekultivace • umělé vodní útvary, případně objekty technické vodohospodářské infrastruktury, • a dále znehodnocená půda, kterou nelze využívat pro zemědělství. V severní části AOV26 v k.ú.Vápno zasahuje do ochranného pásma vodního zdroje pitné vody skupinového vodovodu Liberec, jímací stanice Dolánky. Realizace akcelerační zóny by měla nepříznivý dopad na kvalitu života v oblasti, kdy obyvatelé budou obtěžování výstavbou, zvýšeným dopravním provozem, hlukem z výstavby a dále hlukem z provozu samotných větrných elektráren.	

Poř. č.	Připomínkové místo	Číslo jednací	Článek	AO	Připomínka	Vyhodnocení
					Vymezení akcelerační zóny v této lokalitě nedává smysl ani ve vztahu k prohlášení společnosti ČEZ, která veřejně prohlásila, že ustupuje od projektu větrného parku v oblasti Ralska, pro nepříznivé povětrnostní podmínky. „ČEZ na dotaz Novinek k ukončení projektu uvedla, že Ralsko nenaplnilo očekávání firmy ohledně větrného potenciálu.“ „Čekali jsme zejména na dokončení dlouhodobého měření větrnosti v lokalitě a jeho vyhodnocení akreditovaným nezávislým odborníkem. Ukázalo se, že dlouhodobá rychlost větru v místě uvažovaného projektu nedává dostatečné záruky pro udržitelnou ekonomiku projektu.“ Je tedy sporná i výška uvažovaných VTE, když společnost ČEZ ukončila projekt VTE s celkovou výškou 250metrů pro nedostatečnou rychlost větru a u nižších VTE budou větrné podmínky horší. S jakou celkovou výškou se tedy skutečně v této akcelerační zóně uvažuje a jaký dává ekonomický smysl? Máme závažné obavy z negativních dopadů navrhovaného záměru na krajinný ráz dotčeného území. Realizace záměru může významně ovlivnit nejen estetické hodnoty krajiny, ale také biodiverzitu a životní podmínky místní fauny. Dojde k narušení charakteru krajiny, která si dosud zachovává převážně přírodní a klidový ráz a je právě pro tyto hodnoty vyhledávanou lokalitou. Oblast Ralska je dlouhodobě ceněna pro své přírodní bohatství, ekologickou hodnotu, klidové prostředí a vysokou druhovou rozmanitost. Významná je zejména přítomnost zvláště chráněných druhů ptáků a dalších živočichů. Výstavba a následný provoz rozsáhlého větrného parku s desítkami větrných elektráren nevyhnutelně představují zásah do životního prostředí, který může mít negativní dopady zejména na populace ptáků, netopýrů a dalších chráněných druhů. Domníváme se, že takto cenné území by mělo být prioritně chráněno a zachováno pro přírodní a rekreační funkce, nikoliv zatěžováno rozsáhlou průmyslovou infrastrukturou. Současně se domníváme, že komunikace s veřejností nebyla v dosavadním průběhu přípravy záměru dostatečná. U projektu takového rozsahu a významu by měla být zajištěna důsledná participace místních obyvatel, obcí a dalších dotčených subjektů spolu s transparentním posouzením všech potenciálních dopadů. Proces projednávání podle našeho názoru neumožnil skutečné a efektivní zapojení veřejnosti do rozhodování. Občané i samosprávy mají právo být o takto zásadním zásahu do svého území včas a úplně informováni a aktivně se podílet na rozhodovacím procesu. Návrh změny č. 2 Územního rozvojového plánu České republiky rovněž dostatečně neprokazuje, že byly řádně posouzeny alternativní varianty vymezení akceleračních oblastí, zejména varianty situované mimo území s identifikovanými environmentálními limity a vysokými přírodními hodnotami. Domníváme se proto, že nebyl naplněn požadavek na výběr varianty s nejmenší mírou konfliktů s veřejnými zájmy, který představuje jeden ze základních principů územního plánování i procesu posuzování vlivů na životní prostředí. Požadujeme úplné vyřazení akcelerační oblasti označované jako „č. AOV 26“ z návrhu Změny č. 2 Územního rozvojového plánu ČR. Tento požadavek je odůvodněn skutečností, že na základě předložené dokumentace a dostupných podkladů nelze vyloučit významný negativní vliv na složky životního prostředí, zejména na zvláště chráněné druhy živočichů, ekologickou stabilitu krajiny a krajinný ráz a kvalitu života. Vymezení dané oblasti vykazuje zásadní metodické vady, je v rozporu s principem předběžné opatrnosti a nesplňuje zákonné ani evropské podmínky (směrnice RED III). Zásadním důvodem pro vyřazení je rovněž nepřípustný zásah do ústavně chráněných práv vlastníků nemovitostí, práva na ochranu zdraví (včetně ochrany před infrazvukem), nedotknutelnosti obydlí a práva na samosprávu dotčených obcí. Pro případ, že nebude akcelerační oblast vyřazena, požadujeme, aby návrh Změny č. 2 ÚRP ČR nebyl v této části schválen a byl vrácen k zásadnímu přepracování	

Poř. č.	Připomínkové místo	Číslo jednací	Článek	AO	Připomínka	Vyhodnocení
					a to zejména po doplnění těchto chybějících podkladů: e | Doložení prioritizace ploch dle RED III: Zpracování analýzy, která prokáže, že v daném regionu byly přednostně využity plochy definované v čl. 15b odst. 1 písm. b) směrnice (EU) 2023/2413 (zastavěné plochy, brownfieldy, skládky). Vymezení AO ve volné krajině bez tohoto důkazu je v rozporu s právem EU. e | Aktuální terénní biologický průzkum: Provedení minimálně dvouletého monitoringu (2 kompletní vegetační sezóny) zaměřeného na aktivitu letounů a ptactva. Pouhá práce s mapovými podklady je pro vymezení AO nepřípustná a činí proces nezákonným. e | Analýza bariérového efektu a konektivity: Odborné posouzení vlivu kumulativního zásahu větrných elektráren na migrační trasy živočichů a funkčnost prvků Územního systému ekologické stability (ÚSES). e | Relevantní studie krajinného rázu: Zpracování analýzy vizuálního vlivu staveb o výšce cca 185 m, včetně zákresů do dálkových panoramatických fotografií a posouzení narušení horizontů a pohledových os. e | Doložení souladu s Aarhuskou úmluvou: Prokázání, že veřejnost byla zapojena včas, kdy jsou ještě všechny možnosti otevřené, a že její připomínky byly skutečně věcně (nikoliv jen formálně) zohledněny. e | Posouzení vlivů na lidské zdraví a hodnotu majetku: Vypracování nezávislé hlukové a rozptylové studie zahrnující nízkofrekvenční hluk a infrazvuk, a posouzení dopadů na tržní hodnotu dotčených nemovitostí v souladu s čl. 11 a 35 Listiny. e | Doložení souladu s právem na samosprávu: Prokázání, že vymezení AO neobchází pravomoci obcí v územním plánování (čl. 101 Ústavy ČR). Předložený záměr negativně ovlivní zájmy ochrany přírody a krajiny, je nutné jej posoudit v celém rozsahu. Žádáme, aby naše připomínky zde byly zohledněny. Dále požadujeme, aby byli do rozhodovacího procesu aktivně zapojeni občané a samosprávy dotčených obcí. Zároveň žádáme, aby při posuzování záměru byla respektována dlouhodobá udržitelnost a ochrana krajinných a přírodních hodnot území Ralska. Projednáno a schváleno zastupitelstvem obce Všelibice 11.5.2026 usnesením č. ZO/182/19/2026.	
6869.	Ing. Martin Rybář	MMR-43517-2026-81	99cza	AOV47	Připomínky k návrhu změny č. 2 Územního rozvojového plánu ČR - vymezení akcelerační oblasti UO47 (AOV47) Bukovec I. Úvod K návrhu vymezení akcelerační oblasti UO47 (AOV47) Bukovec uplatňuji v souladu s § 37 odst. 5 stavebního zákona (zákon č. 283/2021 Sb.) následující zásadní připomínky podávané dle § 37 správního řádu (500/2004 Sb.). Následující připomínky považuji za zvláště závažné i s ohledem na to, že navržený maximální instalovaný výkon akcelerační oblasti ve výši 115,5 MW představuje rozsáhlý plošný větrný park s významnými prostorovými nároky. Nejedná se tedy o izolované bodové zásahy, ale o intenzivní infrastrukturní využití převážné části území, které zásadním způsobem zesiluje všechny níže uvedené environmentální, krajinářské a sociální konflikty. II. Rozpor s požadavky ochrany přírody a krajiny	**Akceptováno.** Akcelerační oblast AOV47 Bukovec byla vypuštěna.

Poř. č.	Připomínkové místo	Číslo jednací	Článek	AO	Připomínka	Vyhodnocení
					a) Podkladová dokumentace explicitně identifikuje v dotčeném území přítomnost migračního koridoru a biotopů vybraných zvláště chráněných druhů velkých savců. Realizace větrných elektráren v takto citlivém území povede k: - fragmentaci biotopů, - narušení migračních tras, - vzniku bariérového efektu v krajině. b) Jádro navrhované akcelerační oblasti tvoří souvislý lesní komplex představující významný stabilizační prvek krajiny. Realizace větrných elektráren včetně související infrastruktury (komunikace, manipulační plochy, kabelové trasy) by vedla k fragmentaci lesního ekosystému, narušení migrační prostupnosti území a oslabení retenční a klimatické funkce lesa. V konečném důsledku by takový zásah zřejmě vedl k významné degradaci a fragmentaci lesního ekosystému. Tento zásah je v rozporu s požadavkem ochrany ekologické stability krajiny dle § 3 zákona č. 114/1992 Sb., o ochraně přírody a krajiny. Vymezení akcelerační oblasti v takto vymezeném území je v rozporu s: - § 5 odst. 1 zákona č. 114/1992 Sb., o ochraně přírody a krajiny (obecná ochrana živočichů a jejich biotopů), - § 3 odst. 1 téhož zákona (ochrana ekologické stability krajiny), - principem zachování migrační prostupnosti krajiny, který je součástí ochrany územních systémů ekologické stability (ÚSES). Z návrhu není zřejmé, jak byl tento zásadní střet vyhodnocen a na základě jakých kritérií byl akceptován. Případná výstavba větrných elektráren v této navrhované akcelerační zóně by představovala významné riziko nevratných zásahů do životního prostředí. III. Nedostatečné vyhodnocení vlivů na obyvatelstvo Z mapových podkladů vyplývá bezprostřední blízkost obytné zástavby k vymezené oblasti. Tato skutečnost zakládá riziko rozporu s: - § 13 zákona č. 258/2000 Sb., o ochraně veřejného zdraví, - požadavky na ochranu před hlukem dle nařízení vlády č. 272/2011 Sb. Vymezení akcelerační oblasti bez prokazatelného splnění hlukových limitů a bez vyhodnocení kumulativních vlivů (více turbín) je nedostatečné a předčasné. Případná výstavba větrných elektráren v této navrhované akcelerační zóně znamená významné riziko negativních vlivů na lidské zdraví, kvalitu bydlení a pohodu obyvatel. Například zástavba obcí Hojovice a Psárov je od vymezené akcelerační zóny ve vzdálenosti cca 400 m. Zástavba obce Tříklasovice je od hranice akcelerační zóny cca 450 m. Nejnebezpečnější je návrh pro obec Bořetín, jejíž zastavěnou část obklučuje území akcelerační zóny ve vzdálenosti 300 – 400 m od zástavby. Vzhledem ke vzdušné vzdálenosti přímo dotčených obcí (Hojovice, Psárov, Tříklasovice, Lipovka, Březina, Drunče, Bořetín, Chválkov, Vlkosovice), které navrženou zónu obklopují, není v takto hustě obydlené krajině pro akcelerační zónu místo. Vzdálenost obcí Bořetín – Psárov napříč navrženou akcelerační zónou činí pouhých 2,3 km, vzdálenost obcí Hojovice – Chválkov napříč akcelerační zónou činí pouhých 2,8 km. Takto vymezené akcelerační pásmo je z pohledu ochrany veřejného zdraví vysoce problematické. V některých evropských státech a regionech (např. části Německa) jsou uplatňovány výrazně vyšší doporučené odstupy od obytné zástavby. Standardně platí pravidlo, že bezpečná vzdálenost je 10x výška větrníku. V návrhu změny č. 2 Územního plánu ČR použitá vzdálenost 500 m od obytné zástavby je nedostatečná.	

Poř. č.	Připomínkové místo	Číslo jednací	Článek	AO	Připomínka	Vyhodnocení
					IV. Zásadní změna výsledku cost-benefit analýzy navrhované akcelerační zóny s ohledem na pozměňovací návrh změny stavebního zákona Oprávněnost připomínky nedostatečné vzdálenosti akcelerační zóny od stávající zástavby (určené převážně pro bydlení) potvrzuje současný pozměňovací návrh stavebního zákona od vládního zmocněnce Filipa Turka, který nově navrhuje namísto minimální vzdálenosti 500 m od ploch určených pro bydlení dát možnost obcím stanovit nový limit 900 m vzdálenosti akcelerační zóny, který více odpovídá požadavkům na minimalizace vlivu větrných elektráren na lidské zdraví. S ohledem na rizika lze předpokládat, že dotčené obce tohoto svého práva využijí. V tomto konkrétním případě, kdy vzdálenost zastavěných území dotčených obcí napříč akcelerační zónou činí 2,3 km, je zbývající jádrové území pro umístění větrných elektráren zcela nedostatečné a potenciální výrazně snížená kapacita této zóny by nemohla kompenzovat vzniklé ekologické škody. Za těchto nových vzdálenostních limitů by výstavba na zbývající ploše znamenala zničení jádra stávajícího hodnotného lesního ekosystému při kapacitě výroby elektrické energie, která představuje zlomek původně předpokládané kapacity. Výrazně se tak mění výsledek cost-benefit analýzy, která byla zřejmě podkladem pro původní návrh akcelerační zóny Bukovec. V. Přiznání extrémní environmentální konfliktnosti navrhované akcelerační zóny Zdůvodnění návrhu akcelerační zóny Bukovec (UO47) v textové části návrhu změny č. 2 ÚP ČR přiznává extrémní environmentální konfliktnost. Dokument sám potvrzuje: - migrační koridor, - množství chráněných druhů, - netopýry, - mokřady, - lesy, - prameniště, - rašeliniště, - hospodářské lesy, - vysoké riziko pro ptáky, - poddolovaná území, - produktovod. To je mimořádně dlouhý seznam konfliktů. Zvláště zarážející je přiznání výskytu vzácných druhů ptáků (orel mořský, čáp černý, luňák červený, kulíšek nejmenší, sýc rousný). To nejsou „běžné druhy“ a z hlediska působení větrných elektráren jsou ptáci a netopýři jedním z hlavních ekologických problémů. Pokud lokalita obsahuje tolik významných střetů, jak může být současně „akcelerační oblastí“, tedy územím určeným pro zjednodušené a urychlené povolování? Tato dotčení přírodních hodnot jsou v textu obecně vypořádána v rámci „souběžně zpracovaného územního opatření“, jenže zde není vysvětleno jak přesně, v jakém rozsahu, s jakou účinností. Takové obecné vypořádání těchto konfliktů nelze přijmout. Je zcela evidentní, že některé zásahy nepůjde kompenzovat vůbec. Například fragmentaci migračního koridoru, kolize ptáků, zásah do lesního celku. Ztrátu těchto hodnot nelze jednoduše „kompenzovat“ technickým opatřením. Akcelerační zóny měly být vybírány jako „méně konfliktní“ a textová část návrhu změny ÚP ČR v případě této akcelerační zóny potvrzuje opak. VI. Narušení jedinečnosti a neopakovatelnosti krajinného rázu Ve zdůvodnění návrhu akcelerační zóny (textová část návrhu změny ÚP) je obsažené tvrzení, že akcelerační zóna nenaruší jedinečnost a neopakovatelnost krajinného rázu, nepřesvědčivé. Dotčené území je charakteristické svou vysokou přírodní hodnotou. Krajina navrhovaného umístění akcelerační zóny je územím s vysokou hustotou menších sídel zasazených do lesozemědělské mozaiky Křemešnické vrchoviny. Umístění větrných elektráren o výšce přesahující běžné krajinné dominanty by vedlo k zásadní změně měřítka krajiny a k významnému vizuálnímu uplatnění technických struktur v pohledech z okolních	

Poř. č.	Připomínkové místo	Číslo jednací	Článek	AO	Připomínka	Vyhodnocení
					sídel. Vzhledem k hustotě sídelní struktury lze očekávat kumulativní vizuální dopady v širokém okolí akcelerační oblasti. Navržené vymezení akcelerační oblasti zakládá riziko významného zásahu do krajinného rázu ve smyslu § 12 zákona č. 114/1992 Sb., zejména vzhledem k vysoké hustotě sídelní struktury, lesnatému charakteru území a výraznému vizuálnímu uplatnění větrných elektráren nad horizonty krajiny. VII. Nepřiměřeně velký navrhovaný výkon akcelerační zóny – 115,5 MW Odhadovaný výkon akcelerační oblasti ve výši 115,5 MW odpovídá rozsáhlému plošnému větrnému parku, jehož prostorové nároky prakticky využívají převážnou část vymezeného území o rozloze 11,8 km². Nejedná se tedy o izolované bodové zásahy, ale o intenzivní infrastrukturní využití krajiny s významnými kumulativními dopady na lesní komplexy, migrační prostupnost, krajinný ráz a obytnou funkci území. Jakékoli kompenzační mechanizmy, které jsou obecně zmíněny ve zdůvodnění návrhu této akcelerační zóny se jeví jako iluzorní. Z toho plyne jednoznačně, že zdůvodnění tohoto návrhu uvedené v textové části návrhu změny č. 2 ÚP lze hodnotit jako nedostatečně podložené a nepřesvědčivé. VIII. Nedostatek transparentního vícekriteriálního vyhodnocení Z návrhu nevyplývá, že by vymezení akcelerační oblasti s ohledem na výše uvedené bylo založeno na skutečně transparentním a reprodukovatelném vícekriteriálním hodnocení, které by systematicky zohlednilo: - environmentální limity (ochrana přírody, ÚSES), - sociální dopady (obyvatelstvo), - kvalitu půdy, - kumulativní a krajinné dopady. Tento nedostatek je v rozporu s požadavky na odůvodnění opatření obecné povahy dle § 172 správního řádu (zákon č. 500/2004 Sb.). IX. Rozpor s principem předběžné opatrnosti S ohledem na výše uvedené skutečnosti je návrh v rozporu s principem předběžné opatrnosti: - dle čl. 191 Smlouvy o fungování EU, - a judikatury Soudního dvora EU. V situaci, kdy existuje důvodná pochybnost o významných negativních dopadech na chráněné složky životního prostředí, nelze takový zásah bez dostatečného vyhodnocení připustit. X. Návrh řešení Na základě výše uvedeného požaduji úplné vyřazení akcelerační oblasti UO47 (AOV47) Bukovec z návrhu změny č. 2 Územního rozvojového plánu ČR.	
6870.	Zdenka Pokorná	MMR-43518-2026-81	99czzf 99czzg 99czzh	AOV82 AOV83 AOV84	ODŮVODNĚNÍ PŘIPOMÍNKY S vymezením výše uvedených akceleračních oblasti v navržené podobě zásadně nesouhlasím a požaduji jejich přehodnocení z těchto věcných důvodů: 1. Nedostatečný odstup od obytné zástavby (ochrana před hlukem a infrazvukem) U všech tři oblasti (AOV82, AOV83, AOV84) byla distanční vzdálenost od obytné zástavy dotčených sídel (např. Boreč, Skalsko, Kluky, Chorušice, Kadlín, Stránka, Lobeč, Bezdědice a dalších) stanovena na pouhých 0,5 km. Vzhledem k rozměrům moderních větrných elektráren (VTE) je tato vzdálenost z hlediska hlukové zátěže, stroboskopického efektu a vlivu infrazvuku na lidské zdraví zcela nedostatečná pro zachování odpovidajÍcÍ kvality života obyvatel. 2. Negativní vliv na biodiverzitu a chráněné druhy fauny	**Akceptováno částečně.** Akcelerační oblast AOV84 Doubravice byla vypuštěna. Akcelerační oblasti AOV82 Boreč a AOV83 Chorušice byly zmenšeny. Vymezení akceleračních oblastí proběhlo na základě biologického posouzení konkrétních navrhovaných území podle § 11 odst. 3 resp. 4 zákona č. 249/2025 Sb. (ZOZE), jehož výsledky spolu s výsledky vyhodnocení vlivů na životní prostředí

Poř. č.	Připomínkové místo	Číslo jednací	Článek	AO	Připomínka	Vyhodnocení
					Sám předložený návrh přiznává, že v těchto lokalitách dojde k dotčenífauny přírodních biotopů, lesů, křovin či mokřadů Košáteckého a Strenického potoka. výstavba přímo ohrožuje řadu chráněných a citlivých ptačích druhů, jako jsou luňák červený, moták pilich, moták pochop, moták lužní, káně lesní, káně rousná, volavka popelavá, výr velký či krkavec velký, stejně jako populace netopýrů. Oblasti AOV83 a AOV84 navíc prokazatelně zasahuji do jádrového území a migračního koridoru vybraných chráněných velkých savců. Vzhledem k tomu, že tyto tři oblasti tvoří obrovský souvislý komplex o celkové rozloze přes 32 km', ' vznikne v krajině masivní bariéra s fatálním kumulativním dopadem na biotu, kterou nelze jednoduše vyřešit proklamovaným ,,územním opatřením". 3. Narušení krajinného rázu a blízkost CHKO Kokořínsko - Máchfiv kraj Všechny tři navržené akcelerační zóny bezprostředně sousedi s Chráněnou krajinnou oblasti Kokořínsko - Máchův kraj. Plánovaná výstavba desítek větrných elektráren o celkovém instalovaném výkonu až 318,5 MW nevratně znehodnotí krajinný ráz, dálkové pohledy a panoramata této vysoce cenné a turisticky exponované oblasti. Nesouhlasím s tvrzením d r návrhu, že vizuální ochrana národních kulturních památek v okolí (hrad Bezděz, hrad Kokořín) nebude ohrožena z důvodu přev|ádajÍcÍho směru pohledů. Vztyčenitěchto průmyslových dominant v těsné blízkosti památek zásadně naruší vnímání historického kontextu krajiny. 4. Vliv na zemědělský půdní fond a životní prostředí Zabíráním a trvalým zničením bonitní zemědělské půdy může vzniknout její nedostatek i ztráta její kvality. Zemědělská půda je součástí trvale udržitelného rozvoje a již déle jak 1 500 let slouží k výrobě potravin, nikoli k výrobě elektřiny. Vzhledem k existujícím válečným konfliktům vnímám ničeni orné půdy jako ohrožení potravinové bezpečnosti pro sebe i svoji rodinu. u větrných elektráren není v současnosti žádným známým způsobem vyřešena recyklace a zpracování odpadu z plastových části, listů vrtule. Látky, ze kterých jsou tyto listy vyrobeny, jsou toxické, není možno je skladovat někde na hromadě a na rozdíl od jaderného odpadu jde o značné objemy. Nechci sám/sama ani v budoucí generaci ŽÍt v zemi s hromadami nezlikvidovatelného toxického odpadu. Lopatky větrných elektráren vytvářejí erozi deštěm, prachem, sněhem, kroupami nezanedbatelné množství mikroskopického toxi.c,kého prachu, který se trvale ukládá v půdě, a pokud jsou umístěny v blízkosti zemědělské a lesní půdy, dostává se tento škodlivý materiál nevratným způsobem do celého potravního řetězce. Umisťováni větrných elektráren do blízkosti zemědělství a lesních honiteb vnímám jako ohroženi svého zdraví, nechci být nedobrovolnou součástí takovéhoto potravního řetězce. IV. NÁVRH ŘEŠENÍ(POŽADAVKY PODATELE) **Na základě výše uvedených argumentů požaduji:** **aby byly akcelerační oblasti AOV82, AOV83 a AOV84 z návrhu Změny č. 2 Územního rozvojového plánu zcela vyjmuty.**	(SEA/VVURÚ, Příloha 5 k Změně č. 2 ÚRP) byly zapracovány do návrhu; oblasti, u nichž autorizované osoby identifikovaly významné negativní nebo kumulativní vlivy, byly ze Změny č. 2 ÚRP vyloučeny (odůvodnění Změny č. 2 ÚRP, odst. 32). Pro výběr ploch byla využita mapa citlivosti ptáků vůči VTE zpracovaná Českou společností ornitologickou; území s extrémním a vysokým kolizním rizikem do akceleračních oblastí zahrnuta nebyla. Pro každou akcelerační oblast bylo zpracováno biologické posouzení, jehož výsledky byly zapracovány do podmínek územních opatření, která zahrnují ochranu biotopů, biologický dozor, monitoring mortality ptáků, detekční systémy a selektivní odstávky. Nebyly identifikovány významné negativní vlivy, které by bránily vymezení akceleračních oblastí AOV82 a AOV83. Akcelerační oblasti jsou vymezeny mimo nadregionální a regionální biocentra; územní opatření vylučují zásah do prvků lokálního ÚSES a všech biokoridorů, s výjimkou nezbytného křížení liniové dopravní a technické infrastruktury. Posouzení kumulativních vlivů na životní prostředí a veřejné zdraví proběhlo v rámci VVURÚ na úrovni koncepce, a to jak pro každou akcelerační oblast individuálně, tak pro Změnu č. 2 ÚRP jako celek. Výsledky posouzení krajinného rázu vedly k zcela vypuštění části původně uvažovaných oblastí a ke snížení limitu maximální výšky elektráren u řady zbývajících oblastí pro VTE. Obavy z hluku, stroboskopického efektu a dopadů na pohodu bydlení jsou řešeny povinností zpracovat ke každému záměru VTE hlukovou studii a studii minimalizace shadow flicker efektu; zákonné hygienické limity musí záměry splnit v navazujícím stavebním řízení. Minimální vzdálenost 500 m od obytné zástavby sídel snižuje rizika pro obyvatele. Zákon č. 334/1992 Sb., o ochraně ZPF, se na záměry v akceleračních oblastech vztahuje v plném rozsahu; vymezení AO v ÚRP nenahrazuje souhlas orgánu ochrany ZPF. Záměry v akceleračních oblastech podléhají posouzení vlivů dle § 11 ZOZE v rámci jednotného environmentálního stanoviska; EIA dle zákona č. 100/2001 Sb. se pro záměry ve vymezených akceleračních oblastech nebude opakovaně vyhotovovat v rámci stavebního řízení (§ 11 odst. 5 ZOZE). Výstavba a provoz VTE nejsou spojeny s emisemi zdravotně závadných látek v relevantních koncentracích; konkrétní podmínky nakládání s materiály jsou předmětem navazujících povolení.
6871.	Kubešová Jaroslava	MMR-43519-2026-81	99czz 99czza 99czzb 99czzza	AOV73 AOV74 AOV75 AOV106	Dopad návrhu na mou osobu spočívá v tom, že: 1. § 4 odst. 3) zákona 249/2C25 Sb. definuje upřednostňované typy ploch pro akcelerační zóny. V zadáni změny Č,2 NRP požadavek na tvůrce není uveden. V samotné vyhlášce a jejich podpůrných dokumentech tento zákonný požadavek tvůrci změny Č.2 nenaplnili. Z těchto důvodů mám za to, že vyhláška není v souladu se zákonem a měla by být zrušena nebo vypracována znovu v souladu s platnými zákony. 2. Mám strach o výrazný propad tržní ceny mých nemovitosti z důvodu jejich umístěni blízko VE. 3. Mám obavy, že mi banka nebude chtít financovat stavbu nového domu. 4. žiji v malebné minimálně industrializované krajině a připadnou výstavbou větrných elektráren (VE), kterou by umožnila tato vyhláška by byla nenávratně zničena.	**Neakceptováno.** Akcelerační oblasti AOV73 Jemnice, AOV75 Jiratice a AOV106 Dešov byly v rámci přípravy Změny č. 2 ÚRP zmenšeny; žádná ze čtyř dotčených akceleračních oblastí nebyla ze Změny č. 2 ÚRP vypuštěna. Vymezení akceleračních oblastí proběhlo na základě biologického posouzení konkrétních navrhovaných území podle § 11 odst. 3 resp. 4 zákona č. 249/2025 Sb. (ZOZE), jehož

Poř. č.	Připomínkové místo	Číslo jednací	Článek	AO	Připomínka	Vyhodnocení
					5. Mám obavy z přílišného hluku VE a negativního dopadu na mně a mé blízké. 6. Mám velké obavy o bezpečnost, protože v dané lokalitě pravidelně nastávají velké dlouhodobé námrazy a z vrtuli VE budou odletovat její velké uvolněné kusy 7. Chovám drobné domácí zvířęctvo a mám obavy o jejich zdraví. 8. Mám obavy z negativního vlivu VE na flóru a faunu, tato oblast byla v nedávné době postižena jednou z nejintenzivnějších kůrovcových kapacit, která krajinu už tak výrazně poznamenala 9. Mám obavy z negativního vlivu VE na podzemní vodu S návrhem týkajícím se Územního opatřeni k AOV74 nesouhlasím a požaduji jeho vyřazeni nebo zásadní přepracováni, neboť výkazuje závažné nedostatky z hlediska zákonnosti, ochrany životního prostředí i dopadů na obyvatele v dané oblasti. !|. ukonnost a nesoulad s právními předpisy ČR l) Rozpor se zákonem č. 500/2004 Sb., správní řád > § 3 - nebyl zjištěn stav bez důvodných pochybnosti > § 68 - nedostatečné odůvodněni Návrh je nepřezkoumatelný, protože neobsahuje konkrétní podklady pro dané území. 2) Rozpor se zákonem č. 100/2001 Sb. (EIA/SEA), chybí posouzeni: > kumulativních vlivů > variantního řešeni > konkrétních dopadů na území Dokumentace SEA je neúplná a věcně nedostatečná. 3) Rozpor se zákonem č. 114/1992 Sb. (ochrana přiřoďY a krajiny) > ohrožení krajinného rázu (§ 12) > narušeni ekologické stability > zásah do biotopů a migračních tras 4) Rozpor se stavebním zákonem > § 18 a § 19 -ochrana hodnot území > požadavek na udržitelný rozvoj Návrh představuje industrializaci volné krajiny bet dostatečného odůvodněni. Ill. Nesoulad s právem Evropské unie ' l) Směrnice o ptácích (2009/147/ES) a o stanovištích (92/43/EHS) > nelze vyloučit negativní vliv na chráněné druhy > chybí dostatečné biologické podklady Rozpor s požadavkem vyloučeni významného vlivu. 2) Směmice EIA (2011/92/EU) > nedostatečné zapojení veřejnosti > nedostatečné vyhodnocení vlivů 3) Směrnice RED III (2023/2413) nebyla doložena priorita využití: > zastavěných ploch > brownfieldů > technicky narušených, území Vymezeni ve volné krajině je v rozporu s principem minimalizace dopadů. 4) Princip předběžné opatrnosti (ČI. 191 SFEU) Politika Unie v oblasti životního prostředí přispívá k sledováni následujicich cilů. - zachování, ochrana a zlepšováni kvality životního prostředí, - ochrana lidského zdraví, - uvážlivé a racionální využíváni přírodních zdrojů, ' 5) Evropská úmluva o krajině (European Landscape Convention), ETS No. 176 > nedostatečná ochrana krajiny jako základní složky životního prostředí > ignorováni charakteru území > nedostatečné zapojeni veřejnosti do rozhodováni o zásazích do krajiny 6) Aarhuská úmluva (Convention on Access to Information, Public Participation in Decision-making and Access to Justice in Environmental Matters), 1998 > omezeni práva veřejnosti na |nf(?rmace > omezeni účasti veřejnosti na rozhodovacích procesech (pouze formální zapojeni) > omezení práva veřejnosti na přistup k právní ochraně v záležitostech životního prostředí IV. Neǫostatky SEA a podkladů > absence terénních biologických průzkumů > práce pouze s mapovými podklady (nedostatečné) > chybí reálná data o výskytu druhů > variantní řešeni > posouzeni vlivu na zdraví Bez těchto podkladů nelze učinit kvalifikovaný závěr. V. Narušeni krajiny a životního prostředí Navržené řešeni povede k: > zásadní změně krajinného rázu > narušeni horizontů a dálkových pohledů > vzniku bariér v krajině > narušeni ekologické konektivity > znehodnocení zemědělské půdy > zničeni migračních tras živočichů výška staveb (180 m a vyšší) znamená nadregionální dopad. V!, Dopady na obyvatele Návrh nedostatečně řeší negativii vliv na: > hluk a nízkofrekvenční hluk > stroboskopický efekt " > světelné zatíženi > kvalitu bydieni > hodnotu nemovitosti Tyto vlivy nejsou řádně vyhodnocény. yn. Kymulativni a sYstgmové dopqdy Není řešeno: > souběžné působeni vice projektů > celkové zatíženi území > únosnost krajiny Hrozí nevratná degradace území VIII. Absence variantního řešeni Není doloženo, že byly posuzovány jiné lokality a méně konfliktní	výsledky spolu s výsledky vyhodnocení vlivů na životní prostředí (SEA/VVURÚ, Příloha 5 k Změně č. 2 ÚRP) byly zapracovány do návrhu; oblasti, u nichž autorizované osoby identifikovaly významné negativní nebo kumulativní vlivy, byly ze Změny č. 2 ÚRP vyloučeny (odůvodnění Změny č. 2 ÚRP, odst. 32). Pro výběr ploch akceleračních oblastí byla využita mapa citlivosti ptáků vůči VTE zpracovaná Českou společností ornitologickou; území s extrémním a vysokým kolizním rizikem do akceleračních oblastí zahrnuta nebyla. Pro každou akcelerační oblast bylo zpracováno biologické posouzení, jehož výsledky byly zapracovány do podmínek územních opatření (ochrana biotopů, biologický dozor, monitoring mortality ptáků, detekční systémy, selektivní odstávky). Nebyly identifikovány významné negativní vlivy, které by bránily vymezení akceleračních oblastí. Posouzení kumulativních vlivů na životní prostředí a veřejné zdraví proběhlo v rámci VVURÚ na úrovni koncepce, a to jak pro každou akcelerační oblast individuálně (karty AO, příloha č. 2 SEA), tak pro Změnu č. 2 ÚRP jako celek. Územní opatření pro VTE ukládají povinnost vypracovat hlukovou studii zahrnující všechny stávající zdroje hluku v dotčeném území. Obavy z hluku, stroboskopického efektu a dopadů na pohodu bydlení jsou řešeny povinností zpracovat ke každému záměru VTE hlukovou studii a studii minimalizace shadow flicker efektu; zákonné hygienické limity musí záměry splnit v navazujícím stavebním řízení. Minimální vzdálenost 500 m od obytné zástavby sídel snižuje rizika pro obyvatele. Konkrétní bezpečnostní podmínky (odlet námrazy, požár, pád konstrukce) jsou stanovovány stavebním úřadem v rámci povolování záměru. Zákon č. 334/1992 Sb., o ochraně ZPF, se na záměry v akceleračních oblastech vztahuje v plném rozsahu; vymezení AO v ÚRP nenahrazuje souhlas orgánu ochrany ZPF. Vliv na vodní režim a podzemní vody bude předmětem podrobného posouzení v navazujícím řízení. Výsledky posouzení krajinného rázu v rámci VVURÚ vedly k zcela vypuštění 16 původně uvažovaných akceleračních oblastí a ke snížení limitu maximální výšky elektráren u 48 z 80 zbývajících oblastí pro VTE. Záměry v akceleračních oblastech podléhají posouzení vlivů dle § 11 ZOZE v rámci jednotného environmentálního stanoviska; EIA dle zákona č. 100/2001 Sb. se pro záměry ve vymezených akceleračních oblastech nebude opakovaně vyhotovovat v rámci stavebního řízení (§ 11 odst. 5 ZOZE). Konkrétní záměry se nadále povolují v souladu se stavebním zákonem za podmínek stanovených v územním opatření. Návrh Změny č. 2 ÚRP byl připraven v souladu s platnou legislativou ČR a EU, včetně zákona č. 249/2025 Sb. (ZOZE), směrnice RED III a Listiny základních práv a svobod; vymezení akceleračních oblastí a podmínky v územních opatřeních jsou stanoveny na základě zákona a v jeho mezích.

Poř. č.	Připomínkové místo	Číslo jednací	Článek	AO	Připomínka	Vyhodnocení
					varianty, jedná se o porušeni základního principu plánování. Nebyla rovněž posouzena tzv. nulová varianta (varianta O), tedy stav území před realizaci záměru což znemožňuje objektivní hodnoceni dopadů, IX. Vyloučení EIA a nedostatečné posouzeni vlivů Navržené vymezeni akceleračních oblasti má zásadní dopad i z hlediska následného povolováni záměrů, neboť v těchto oblastech dochází k omezeni, resp. vyloučení standardního posuzování vlivů na životní prostředí (EIA). O to vyšší nároky musí být kladeny na kvalitu, úplnost a konkrétnost podkladů a vyhodnoceni vlivů na životní prostředí již na úrovni tohoto návrhu, neboť územní opatřeni dle ZOZE nemůže plnohodnotně nahradit individuální posouzeni konkrétn leh záměrů. předložený návrh však tyto požadavky nenaplňuje, zejména postrádá dostatečné vyhodnoceni konkrétních lokálních dopadů, kumulativních vlivů vice záměrů v území a jejich dopadů na krajinný ráz, obytné prostředí a veřejné zdraví. X. Hlavni požadavek Navrhuji: l) Vyřazeni výše uvedené akcelerační oblasti z návrhu nebo 2) Zároveň (pro případ, že nebude tomuto požadavku vyhověno) požaduji, aby návrh změny č. 2 ÚRP ČR nebyl v této části schválen a byl vrácen k zásadnímu přepracování, a to zejména po doplněni: · posouzeni vlivu na lokality Natura 2000 dle ČI. 6 odst. 3 směrnice 92/43/EHS · dostatečný biologický průzkumu odpovkkjlcí metodikám MZP v různých ročních obdobích · hodnoceni vlivu na populace netopýrů · posouzeni kumulativních vlivů v širším území · hodnocení dopadů na krajinný ráz · hodnoceni dopadů na využiti nemovitostí vlastníků v &sahu navrhovaných 500 m od obytné zástavby a přímý dopad vymezeni AO na výkon vlastnických práv těchto vlastníků, včetně uvedeni metodiky, podle které se určuje vzdálenost od zastavěného území · zdůvodněni nevyužiti brownfieldů a narušěných území uvedených v Národní databázi brownfieldů Do doby doplněni těchto podkladů nelze území považovat za způsobilé pro vymezení akcelerační oblasti. Podané připomínky jsou blanketní, podatel si vymezuje právo přpomínky doplnit ve lhůtě 15 dňů ode dne veřejného projednání. XI. Závěr Návrh v předložené podobě není dostatečně odůvodněný, není podložen odbornými daty, je v rozporu s právními předpisy ČR i EU a může mít závažné dopady na krajinu, životní prostředí i obyvatele, proto poZaduji především vyřazeni Územního opatření k AOV74 z návrhu Změny č 2 Územního rozvojového plánu ČR. Pro případ, že tomuto požadavku nebude vyhověno, požaduji zásadní přepracováni Návrhu Změny č. 2 ÚRP ČR tak, aby byl v souladu s právními předpisy a byly řádně vyhodnoceny jeho dopady, Žádám, aby tato připomínka byla řádně vypořádána v souladu se zákonem a aby bylo uvedeno konkrétní odůvodněni přijatého řešeni.	
6872.	Obec Kváskovice	MMR-43520-2026-81	99cx	AOV44	Tímto uplatňujeme připomínky ke změně č. 2 Územního rozvojového plánu v části týkající se: vymezená akcelerační oblast AOV44 Litochovice Územní vymezení: Na území Jihočeského kraje: Na území obcí: Milejovice, Předslavice, Litochovice, Volyně, Kuřimany, Čepřovice. Rozloha akcelerační oblasti je 8,5 km2 a odhadovaný maximální celkový instalovaný výkon záměrů pro využití obnovitelného zdroje – energie větru umístitelných v této akcelerační oblasti je 84,0 MW. Nelze vyloučit, že synergicky může působit také vymezená akcelerační oblast AOV45 Bušanovice. Pravděpodobně také lze očekávat rozdílné působení – mírou a intenzitou působících efektů, časovou odlišností, působením vzdušného proudění odlišně, předmětných objektů umístěných na obou akceleračních oblastech. Odůvodnění podané připomínky: Správní území obce Kváskovice není přímo součástí akcelerační oblasti. Jsme přesvědčení, že dopad z působení provozu na území naší obce může být výrazný. Sídla jsou v tomto území rozmístěna v malých vzdálenostech od sebe navzájem, jedná se o podhůří Šumavy již historicky hustě osídlené. Vzdálenost sídla Kváskovice je 3 až 4 km od okraje vymezené akcelerační oblasti. Z hlediska vizuálního je jisté, že území obce Kváskovice bude dotčeno pohledy na tělesa VTE. Z hlediska účinků působících z provozu elektráren v terénu, jak fyzického umístění, tak dopadů působení, hmotný objem (výška) plánovaných elektráren, a zejména použité technologie, se, dle našeho názoru, nejedná o zanedbatelnou vzdálenost. Je vysoký předpoklad, že případný jakýkoliv efekt může být posílen faktem, že Kváskovice jsou lokalizovány východně od akcelerační oblasti, to znamená po směru převládajících	**Neakceptováno.** Akcelerační oblast AOV44 Litochovice byla v rámci přípravy Změny č. 2 ÚRP zmenšena; nebyla ze Změny č. 2 ÚRP vypuštěna. Vymezení akceleračních oblastí proběhlo na základě biologického posouzení konkrétních navrhovaných území podle § 11 odst. 3 resp. 4 zákona č. 249/2025 Sb. (ZOZE), jehož výsledky spolu s výsledky vyhodnocení vlivů na životní prostředí (SEA/VVURÚ, Příloha 5 k Změně č. 2 ÚRP) byly zapracovány do návrhu; oblasti, u nichž autorizované osoby identifikovaly významné negativní nebo kumulativní vlivy, byly ze Změny č. 2 ÚRP vyloučeny (odůvodnění Změny č. 2 ÚRP, odst. 32). Nebyly identifikovány významné negativní vlivy, které by bránily vymezení akcelerační oblasti. Výsledky posouzení krajinného rázu v rámci VVURÚ vedly k zcela vypuštění 16 původně

Poř. č.	Připomínkové místo	Číslo jednací	Článek	AO	Připomínka	Vyhodnocení
					západních větrů. Přispívá také konfigurace zdejšího terénu. Synergický efekt AOV44 a AOV45, a také odděleného (střídavého) působení v čase a prostoru, považujeme za závažný ve vztahu k obci Kváskovice. **Připomínka:** **„Analýza nárůstu viditelnosti – hodnocena viditelnost vrcholu stožáru VTE o výškách stožáru 120, 170 a 200 m“ využitá v dokumentu SEA neodpovídá navrhovaným výškám (250m):** 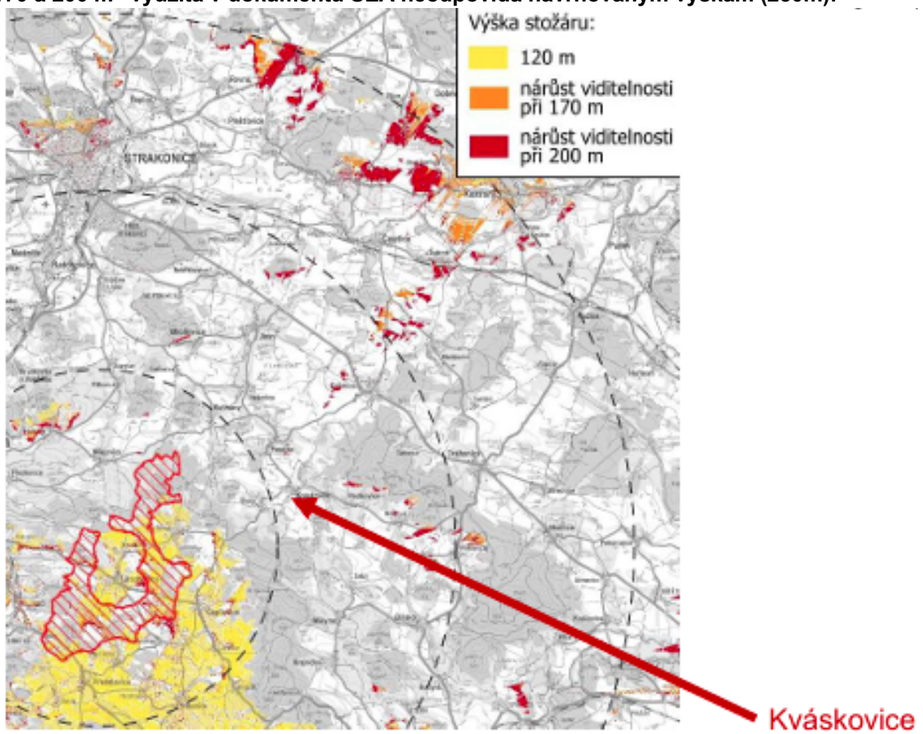	uvažovaných akceleračních oblastí a ke snížení limitu maximální výšky elektráren u 48 z 80 zbývajících oblastí pro VTE. Variantní řešení nejsou relevantním územně plánovacím nástrojem pro vymezování lokalit pro OZE. Ustanovení § 4 odst. 3 ZOZE a čl. 15c směrnice RED III sice upřednostňují brownfieldy a degradované plochy, avšak nevylučují vymezení akcelerační oblasti na jiných pozemcích; vymezení výhradně na degradovaných plochách nebylo s ohledem na prostorové nároky technologie větrných elektráren proveditelné. Posouzení kumulativních vlivů na životní prostředí a veřejné zdraví proběhlo v rámci VVURÚ na úrovni koncepce, a to jak pro každou akcelerační oblast individuálně (karty AO, příloha č. 2 SEA), tak pro Změnu č. 2 ÚRP jako celek. Územní opatření pro VTE ukládají povinnost vypracovat hlukovou studii zahrnující všechny stávající zdroje hluku v dotčeném území. Obavy z hluku, stroboskopického efektu a dopadů na zdraví obyvatel jsou řešeny povinností zpracovat ke každému záměru VTE hlukovou studii a studii minimalizace shadow flicker efektu; zákonné hygienické limity musí záměry splnit v navazujícím stavebním řízení. Minimální vzdálenost 500 m od obytné zástavby sídel snižuje rizika pro obyvatele. Záměry v akceleračních oblastech podléhají posouzení vlivů dle § 11 ZOZE v rámci jednotného environmentálního stanoviska; EIA dle zákona č. 100/2001 Sb. se pro záměry ve vymezených akceleračních oblastech nebude opakovaně vyhotovovat v rámci stavebního řízení (§ 11 odst. 5 ZOZE). Konkrétní záměry se nadále povolují v souladu se stavebním zákonem za podmínek stanovených v územním opatření. Územní plánování na celostátní úrovni je výkonem státní správy; jeho výsledky nepodléhají schválení orgány územních samosprávných celků. Návrh Změny č. 2 ÚRP byl připraven v souladu s platnou legislativou ČR a EU, včetně zákona č. 249/2025 Sb. (ZOZE) a směrnice RED III.

Poř. č.	Připomínkové místo	Číslo jednací	Článek	AO	Připomínka	Vyhodnocení
					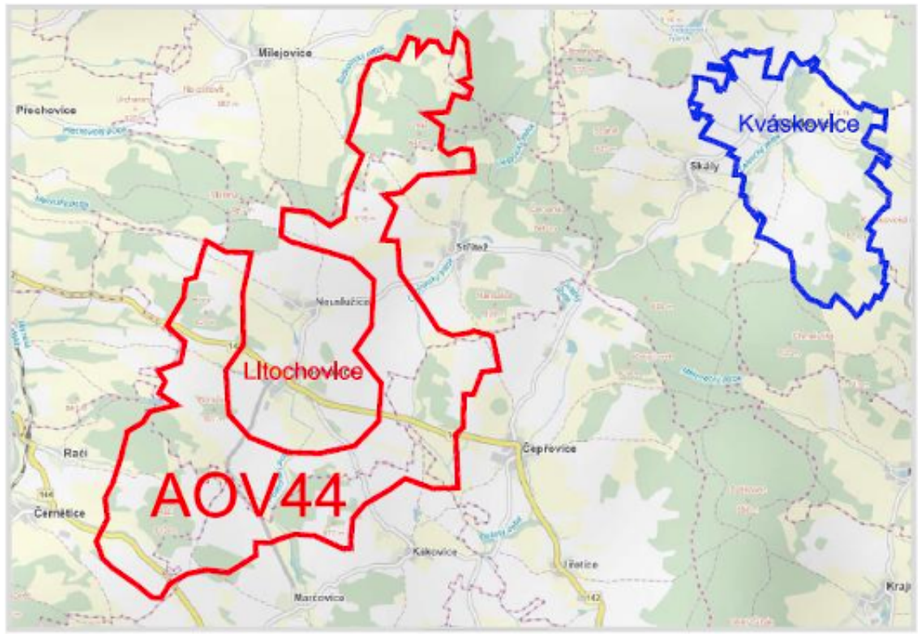 **Lokalizace území — územní dosah do obce Kváskovice:** **Vymezení AOV V v rámci návrhu Změny č č.2— Kváskovice — modrá šipka** 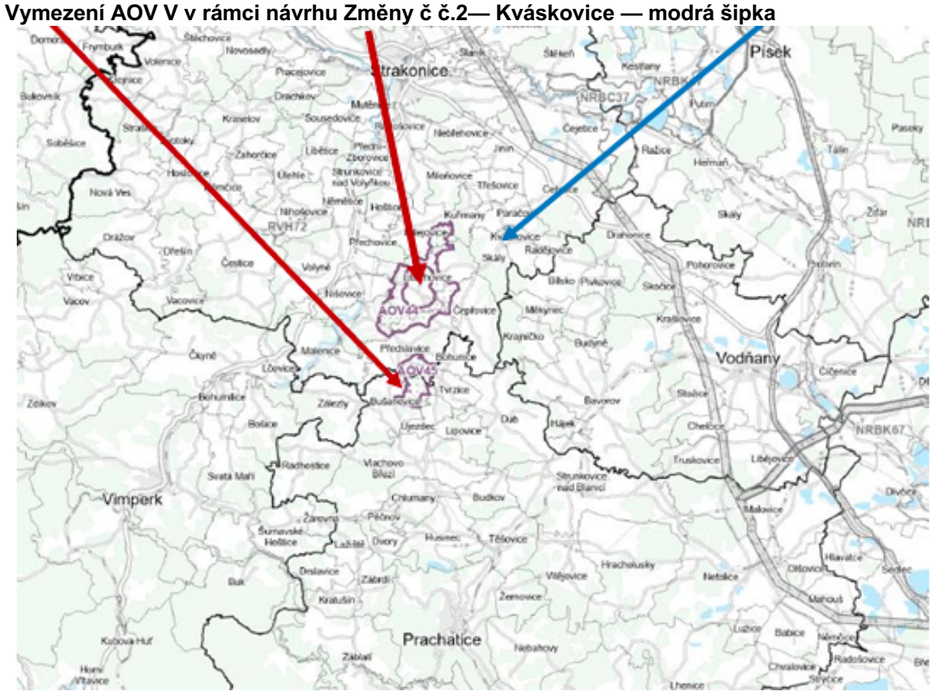	

Poř. č.	Připomínkové místo	Číslo jednací	Článek	AO	Připomínka	Vyhodnocení
					Znázornění vzdáleností ve vztahu k AOV44 a AOV45 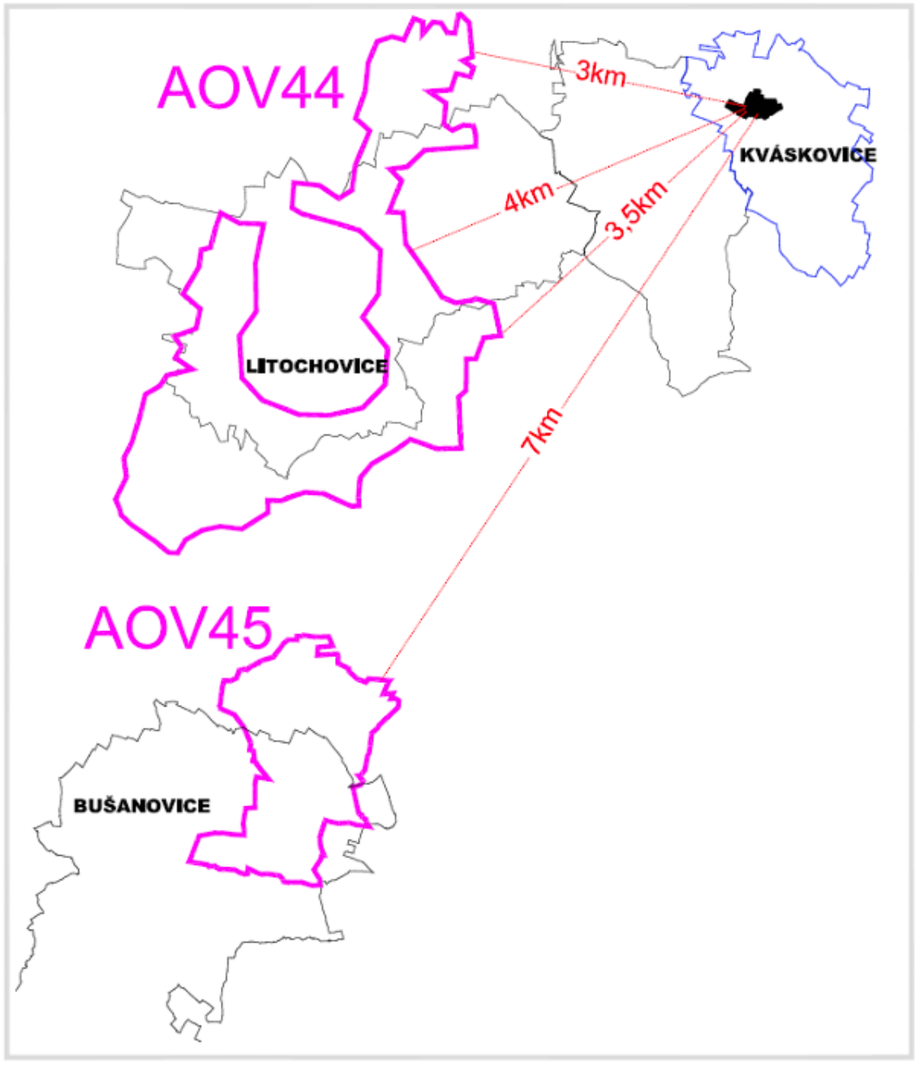 **<u>Připomínka</u>** **<u>Žádost o vypuštění akcelerační oblasti AOV44 Litochovice.</u>** Vymezení zóny AOV44 Litochovice považujeme za zpochybnitelné z těchto důvodů: 1. Rozpor se směrnicí RED III, která výslovně nařizuje přednostně využívat zastavěné plochy a brownfieldy před volnou krajinou a rozpor mezi návrhem zadání změny č. 2 a návrhem Změny č. 2 2. Absence reálného zapojení samosprávy 3. Absence reálného zapojení veřejnosti 4. Absence prokazatelného vyloučení negativních vlivů na přírodu a zdraví obyvatel	

Poř. č.	Připomínkové místo	Číslo jednací	Článek	AO	Připomínka	Vyhodnocení
					5. Ochrana zákonných práv občanů a krajiny před ostatními zájmy, třebaže proklamované jako ochrana celostátního veřejného zájmu 6. Absence vyhodnocení kumulativních vlivů více větrných elektráren 7. Absence zohlednění synergických dopadů v širším území Návrh změny č. 2 územního rozvojového plánu formou, která je prezentována, opomíjí funkci samosprávy a snižuje její respekt. Je předurčeno vymezení využití území včetně podmínek využití bez ohledu na vůli krajů a obcí. Samosprávám krajů a obcí není přiznána reálná možnost záměry v území odmítnout nebo podstatně modifikovat. Návrhem změny č. 2 územního rozvojového plánu se stává rozhodování o konkrétním záměru obecnou hypotézou, které jsou přiznány právem mít závazné účinky pro navazující povolovací procesy. Územní opatření, která jsou součástí, jsou založena převážně na obecném odborném odhadu v době jejich pořízení, nikoli na reálném posouzení konkrétních záměrů. Řada klíčových vlivů, zejména hlukové zátěže zvláštní kategorie, stroboskopického efektu, kumulativních vlivů více zařízení či specifických mnohočetných dopadů na život obyvatel a dokonce přímo na obyvatele, dále na přírodní procesy, biodiverzitu a krajinný ráz, je přesouvána až na navazující řízení, aniž by však tato řízení měla možnost zpochybnit samotnou přípustnost záměru v daném území. Vlivy jsou mnohde řešeny formou navrhovaných provozních omezení a monitoringů až po uvedení zařízení do provozu, což pravděpodobně odporuje samotné podstatě územně plánovacího procesu. Realizace záměrů v území je připuštěna dříve, než jsou známy jejich skutečné dopady, se stanovením návrhů korekce dopadů následně, dokonce až v čase realizace záměrů a uvedení do provozu. Principy ochrany životního prostředí ve všech jeho složkách jsou stanovovány z důvodu předcházení nepřijatelných vlivů. Forma územních opatření z principů ochrany sice vychází, ale uvažuje a deklaruje řešení až dodatečně po jejich vzniku. Územní opatření jsou vydávána na centrální úrovni, pro záměr, a jsou závazná pro navazující správní řízení a nepodléhají klasickým opravným prostředkům, čímž fakticky předurčují budoucí využití území. **<u>PŘIPOMÍNKA č.1</u>** **<u>Připomínky ke změně č. 2 jako celku, tzn. primárně k vymezení akcelerační oblasti AOV44 Litochovice</u>** Důvodem odmítnutí vymezené oblasti AOV44 Litochovice jsou, kromě omezení působení samosprávy, námi vytipované druhy negativního působení záměrů, vyjádřené způsobem reakce na části textů změny č.2 s vazbou na vymezenou akcelerační oblast s dopadem na území obce Kváskovice. **Negativní působení záměrů obecně, dle naší úvahy (na základě všeobecně dostupných informací:** všeobecné: narušení, případně ztráta klidového charakteru území a to vč. obydlených částí ztráta vizuálně příznivého charakteru území akustické jevy: hluk - samostatná kategorie - nesouměřitelný s jiným hlukem infrazvuk vizuální jevy: vizuální dominance v krajině stroboskopický efekt - periodicky se měnící stín na určité místo vliv v krajině: na lidi, domácí zvířata na volně žijící druhy zvířat, významný vliv na ptáky a netopýry na hmyz (zejména opylovače) – porušení vlivu na přírodu jako celku, narušení potravinových řetězců potenciální změna hydrologie území vliv na zdraví: psychologické dopady dopady do funkcí lidského organizmu (specifický hluk,infrazvuk) vliv vyvolané: změna cen nemovitostí, také v širším okolí ztráta atraktivity pro turistiku, cykloturistiku Šumavské podhůří je z hlediska krajinného rázu významným územím s neopakovatelnou atmosférou. **V návrhu změny č.2 není, dle našeho názoru, dostatečně prověřena, respektována a řešena:** Ochrana přírody a krajiny Ochrana krajinného rázu Ochrana zdraví a kvality života Vizuální dopady na krajinný ráz Nedostatečné vyhodnocení vlivů na životní prostředí Chybí dostatečné vypořádání dopadů na: krajinný ráz hlukovou zátěž, ochranu přírody a krajiny Zcela chybí vypořádání dopadů na: zdraví obyvatel kvalitu ovzduší kvalitu bydlení Navrhovaná změna může vést ke zhoršení životních podmínek obyvatel i v širším okolí, zejména zvýšením: hluku, možné dopravní zátěže při výstavbě, dalších emisí při výstavbě světelného rušení, Rozpor s charakterem území: Navržené řešení není v souladu s charakterem krajiny a využitím území. Není provedeno posouzení kumulativních vlivů. Důvody požadavku odmítnutí vymezené akcelerační oblasti AOV44 Litochovice (žádost o vypuštění):	

Poř. č.	Připomínkové místo	Číslo jednací	Článek	AO	Připomínka	Vyhodnocení
					<u>JEDNOTLIVÉ PŘIPOMÍNKY:</u> Jsou cíleny na: NÁVRH ZMĚNY Č. 2 ÚZEMNÍHO ROZVOJOVÉHO PLÁNU - PŘIPOMÍNKA č.2 VYHODNOCENÍ VLIVŮ NÁVRHU ZMĚNY Č. 2 ÚZEMNÍHO ROZVOJOVÉHO PLÁNU NA UDRŽITELNÝ ROZVOJ ÚZEMÍ - PŘIPOMÍNKA č.3 NÁVRHY JEDNOTLIVÝCH ÚZEMNÍCH OPATŘENÍ K AKCELERAČNÍM OBLASTEM VYMEZENÝM V NÁVRHU ZMĚNY Č. 2 ÚZEMNÍHO ROZVOJOVÉHO PLÁNU - PŘIPOMÍNKA č.4 Poznámka: **Texty připomínek jsou napsány tmavě modrou barvou.** PŘIPOMÍNKA č.2 NÁVRH ZMĚNY Č.2 ÚZEMNÍHO ROZVOJOVÉHO PLÁNU 2a) Návrh změny č. 2 není v souladu s návrhem zadání. Návrh zadání klasifikuje vymezování akceleračních oblastí, návrh dokumentace je vymezuje výrazně odlišně, dalo by se říci téměř opačně. Tvrzení je opřeno o text návrhu zadání: Kap. (2) Požadavky na zpracování návrhu Změny č. 2 ÚRP b) Popis obsahu navrhované Změny č. 2 ÚRP ŠESTÝ ODSTAVEC: Při vymezování akceleračních oblastí se budou upřednostňovat umělé a zastavěné plochy, jako jsou dopravní infrastruktura a její blízké okolí, parkoviště, zemědělské stavby a stavby pro průmysl včetně nádvoří, skládky, území narušená povrchovou těžbou, kde ještě nebyla zahájena rekultivace, umělé vodní útvary, případně objekty technické vodohospodářské infrastruktury, a dále znehodnocená půda, kterou nelze využívat pro zemědělství. Návrh Změny č. 2 ÚRP neodpovídá šestému odstavci; zóna je vymezena ve volné krajině, v místním měřítku s vysokou krajinářskou hodnotou. 2b) Není vysvětleno, proč se jedná o oblasti celostátního významu. Absence zásadního vizuálního dopadu na ochranu krajinného rázu. Akcelerační oblasti vymezené v ÚRP budou zohledňovat tři stanovená kritéria: Třetí kritérium: - jedná se o oblasti, jejichž vymezení lze v měřítku ÚRP odůvodnit (například musí být vysvětlitelné, proč se jedná o oblasti celostátního významu). Pro vymezení oblastí pro VTE platí zejména, že: - budou prověřeny celistvé plochy o velikosti 2,5 km2 a větší, které zpravidla nebudou zahrnovat zastavěná území, budou vzdáleny minimálně 3 km od hranice sousedních států a nebudou mít zásadní vizuální dopad na ochranu krajinného rázu. 2c) Nesouhlas s vymezením akcelerační oblasti AOV44. Vypustit: 5. Za článek (99c) se doplňují nové články (99ca) až (99czzzb) ve znění: (99cx) AOV44 Název: Litochovice Vymezení: Na území Jihočeského kraje: Na území obcí: Milejovice, Předslavice, Litochovice, Volyně, Kuřimany, Čepřovice. Rozloha akcelerační oblasti je 8,5 km2 a odhadovaný maximální celkový instalovaný výkon záměrů pro využití obnovitelného zdroje – energie větru umístitelných v této akcelerační oblasti je 84,0 MW. PŘIPOMÍNKA č.3 ODŮVODNĚNÍ ZM.Č.2 ÚZEMNÍHO ROZVOJOVÉHO PLÁNU 3a) Nesouhlas s určením předmětného území, které je vyjádřeno zněním, že „vymezení pomáhá rozvíjet identitu sídel, zejména v krajině silně poznamenané činností člověka“. Kap. II.1.b. Vyhodnocení souladu s cíli a úkoly územního plánování a s požadavky stavebního zákona Znění: 3) Akcelerační oblasti celostátního významu pro zrychlené zavádění obnovitelných zdrojů energie jsou v ÚRP vymezeny s ohledem na kvalitu vystavěného prostředí sídel, přičemž i jejich vymezení pomáhá rozvíjet identitu sídel, zejména v krajině silně poznamenané činností člověka a vytváří pokud možno funkční a harmonické prostředí pro každodenní život jejich obyvatel tím, že zajišťuje podmínky pro zrychlené zavádění obnovitelných zdrojů energie.	

Poř. č.	Připomínkové místo	Číslo jednací	Článek	AO	Připomínka	Vyhodnocení
					3b) Nesouhlas se zněním v textu. Důvod: Znění: 4) ÚRP chrání a rozvíjí přírodní, kulturní a civilizační hodnoty území, včetně urbanistického, architektonického a archeologického dědictví, a přitom chrání krajinu jako podstatnou složku prostředí života obyvatel a základ jejich totožnosti. S ohledem na to byly vymezeny akcelerační oblasti celostátního významu pro zrychlené zavádění obnovitelných zdrojů energie v takových místech v rámci ČR, kde jejich dopad na krajinný ráz, přírodní, kulturní a civilizační hodnoty území byly co nejmenší a přednostně do částí území značně ovlivněných činností člověka. Přitom ÚRP určuje podmínky pro hospodárné využívání zastavěného území a zajišťuje ochranu nezastavěného území a ochranu a rozvoj zelené infrastruktury. **3c) Nepřijatelný je pro nás obsah kapitoly „Vyhodnocení souladu se zadáním“ (kap.II.1.e.). Je nepravdivý, a zcela určitě se netýká území obcí lokalizovaných v AOV44 Litochovice.** Domníváme se, že je stejně nepravdivý, když ne ve vztahu ke všem vymezeným akceleračním oblastem, tak pravděpodobně k drtivé většině. **Zdůvodnění nepřijatelnosti: Nesouhlas se zněním v textu: Čl. (21) v plném rozsahu neodpovídá skutečnosti, jak jsou akcelerační oblasti vymezeny. Znění: „Tato kritéria byla uplatněna bezezbytku pro všechny akcelerační oblasti pro FVE a pro několik jednotlivých akceleračních oblastí pro VTE.“ Vyjádření, které bez sdělení, o jaké jednotlivé akceleračních oblastí pro VTE jde, a hlavně které jsou mimo ty stanovené, včetně, a hlavně, jaká kritéria (včetně odůvodnění) byla využita pro vymezení zbývajících oblastí.** Kap. II.1.e. Vyhodnocení souladu se zadáním, zprávou o uplatňování nebo zadáním změny nebo požadavku podle § 71 odst. 1 písm. h) (21) Při vymezování akceleračních oblastí byly upřednostňovány umělé a zastavěné plochy, jako jsou dopravní infrastruktura a její blízké okolí, parkoviště, zemědělské stavby a stavby pro průmysl včetně nádvoří, skládky, území narušená povrchovou těžbou, kde ještě nebyla zahájena rekultivace, umělé vodní útvary, případně objekty technické vodohospodářské infrastruktury, a dále znehodnocená půda, kterou nelze využívat pro zemědělství. S ohledem na níže uvedená kritéria a s ohledem na stanovené měřítko dokumentace byla upřednostněna území narušená povrchovou těžbou, kde ještě nebyla zahájena rekultivace, někdejší umělé a zastavěné plochy pro dopravní infrastrukturu – nevyužívaná letiště bývalých vojenských újezdů a jejich blízké okolí – brownfield), znehodnocená půda, kterou nelze využívat pro zemědělství (půda s vysokým erozním ohrožením). Tato kritéria byla uplatněna bezezbytku pro všechny akcelerační oblasti pro FVE a pro několik jednotlivých akceleračních oblastí pro VTE. **3d) Nesouhlas:** **„Akcelerační oblasti byly vymezeny pouze v takových místech, kde dotčení krajinného rázu bylo shledáno akceptovatelným.“ Toto je pouhé konstatování, text „vybrána jako důležitá jsou kritéria jedinečnosti a neopakovatelnosti vzhledem k hodnoceným krajinným kompozicím a jejich možnému dotčení“ je nekonkrétní, a není ani minimálně zdůvodněno, pouze odůvodněno veřejným zájmem na vymezení těchto záměrů a jeho celostátní význam.** II.1.i. Komplexní zdůvodnění přijatého řešení včetně vybrané varianty (35) Byly vymezeny tyto akcelerační oblasti pro rozvoj výroby energie z větrné energie **PŘIPOMÍNKA Č.4** **VYHODNOCENÍ VLIVŮ NÁVRHU ZMĚNY Č. 2 ÚZEMNÍHO ROZVOJOVÉHO PLÁNU NA UDRŽITELNÝ ROZVOJ ÚZEMÍ** **Opatření SEA** **Nesouhlas.** Konstatování má hypotetický charakter. Bylo by možné akceptovat, pokud by šlo o např. vyhledávací studii, ne v dokumentaci tohoto charakteru. Formulace: mírně negativní vlivy, zanedbatelné nebo nulové	

Poř. č.	Připomínkové místo	Číslo jednací	Článek	AO	Připomínka	Vyhodnocení
					vlivy, vlivy nebyly detekovány, nebyl identifikován významně negativní vliv, monitoring pro předpokládané vizuální ovlivnění nelze stanovit, tato konstatování nejsou ani minimalisticky vysvětlena či zdůvodněna. **V textu vyjádřené účinky nejsou v žádném případě vypovídající, chybí konkrétní zdůvodnění, podložení výroku jakýmkoliv argumentem, natož jakýmikoliv daty.** Lze jen velmi hypoteticky odhadnout, co v sobě nese klasifikace slov: zanedbatelný, nepřímý mírně negativní, nulový nebo zanedbatelný. Nulový je žádný, ale bez argumentu proč. Těžko pochopitelná je klasifikace těchto účinků: Přímý zanedbatelný v době výstavby, nepřímý mírně pozitivní v době provozu u vyhodnocení „Klima a ovzduší“. Shrnuto: Nejsou vyjádřeny doložitelné účinky, jsou to pouze proklamované hypotézy. **PŘIPOMÍNKA Č.5** **NÁVRH - ÚZEMNÍ OPATŘENÍ** **ODŮVODNĚNÍ - ÚZEMNÍ OPATŘENÍ** Územní opatření o podmínkách a zmírňujících opatřeních podle zákona o urychlení využívání obnovitelných zdrojů energie **Připomínka:** Podmínky a zmírňující opatření pro povolení, provedení nebo užívání záměrů OZE: **V textu nelze rozlišit podmínky a zmírňující opatření. Mají podmínky a zmírňující opatření pro povolení stejnou váhu?** **Nelze rozlišit podmínky pro povolení, pro provedení a pro užívání záměrů OZE.** **Územní opatření členěná do jednotlivých bodů jsou dle našeho názoru, a řekněme i očekávání, z hlediska srozumitelnosti nekonzistentní a chaotická.** **K ochraně života a zdraví obyvatel jsou vztaženy dva body určující podmínku vyhotovené studie. Standardní hluková studie je, z našeho pohledu, nedostačující. Působení VTE z hlediska akustického není, a z podstaty využité technologie a v korelaci s meteorologickými podmínkami nemůže být posuzována standardní hlukovou studií. Jedná se o samostatnou kategorii hluku** (dle klasifikace WHO) **ovlivněnou vícečetnými faktory.** **Studie působení stroboskopického efektu na obytnou zástavbu bude jistě pořízena. Samotný provoz teprve nejspíš ukáže shodu s výsledky studie.** **Sestava opatření je stanovena bez jakéhokoliv systému:** Při snaze se orientovat jsme si provedli kategorizaci s tímto výsledkem: Body 3.1 a) až 3.1 d) -Jsou vztaženy ke krajinnému rázu Body 3.1 e) až 3.1 g) -Jsou vztaženy k zemědělskému hospodaření v území Body 3.1 h) až 3.1 j) -Jsou vztaženy k přírodním podmínkám v území Body 3.1 k) až 3.1 m) -Jsou vztaženy k ochraně života a zdraví obyvatel, přičemž bod 3.1 m) je nejspíš chybně odůvodněn!: Podmínka v odst. 3.1 písm. m) je stanovena za účelem snížení stresového působení VTE na ptáky, jedná se zejména o druhy: čáp bílý (Ciconia ciconia), káně lesní (Buteo buteo), krahujec obecný (Accipiter nisus), krkavec velký (Corvus corax), křepelka polní (Coturnix coturnix), moták pochop (Circus aeruginosus) nebo orel mořský (Haliaeetus albicilla), jejichž výskyt byl v zájmovém území prokázán. Bod 3.1 písm. n) -Ochrana hmyzu je stanovena z důvodu omezení vlivu na hmyz jako kořist konkrétních dotčených druhů ptáků a netopýrů. Bod 3.1 písm. o) -Ochrana technické infrastruktury Bod 3.1 písm. p) a q)	

Poř. č.	Připomínkové místo	Číslo jednací	Článek	AO	Připomínka	Vyhodnocení
					-Ochrana biotopů **Shrnutí:** **Celkem jsou vzneseny 4 připomínky, které jsou dále členěny.** **Na připomínky očekáváme reakci.**	
6873.	Miroslava Ištvánková	MMR-43521-2026-81	99czzt	AOV99	1. Připomínka č. 1 — Negativní vliv na vinné sklepy Skutkové vymezení 1.1. V dotčené oblastise nacházejí dva historické souborypodzemních vinných sklepů, na něž tato připomínk dopadá: a) Sklepní areálv F.ú. Josefov u Hodonína — v dílech Přední úlehle a Kukvička, kde nejbližší sk_epy leŽí ve vzdálenosti 30 m od hranice plochy AOV99; b) Sklepní areál NEchoryv kú. Prušánky — vinařská kolonie tvořená přibližně 410 vinnými cklepy, historicky doloženými od poloviny 18. stoletP (rozdělená na Zpodní (Dolní) Nechory s urbanisticky cenným uličkovým náměstíčkem a Vrchní Nechory v poloze podél vinohradnické cesty mezi vinicemi; sklepní areál Nechory leží ve vzdálenosti přibliŽně 200 až 400 m od hranice plochy AOV99. 1.2. Oba sklepní areály jsou historickými soubory, jejichž konstrukce zahrnují zděné cihlové konstrukce, scarší stavby z Kotovic (nepálené hlíny) — tzv. ,,búdy" — a podzemní sklepní prč: štory v hloubce typicky 3 až 8 m pod úrovní terénu.' Sklepy nejsou určeny k trvaÉšmu bydlení (lokality leŽí mimo obytné zóny obcí) a slouží výlučně k výrobě víra, agroturistice, vinařským akcím a rekreaci návštěvníků. Podle územního plánu obce Josefov jsou plochy sklepů zařazeny do funkční kategorie RV (ploch,í rekreace — vinné sklepy) s přípustný využitím mj. pro ubytování návštěvnčů (až 20 osob v jednom sklepním objektu). Sklepy slouží rekreačnímu, společ-2nskému a kulturnímu užívání po celý rok; dle územního plánu obce Josefov :jředstavuje vinařství mj. ,,důleŽitou sloŽku aktivní rekreace místních obyvatel. 1.3. Sklepy v dotčených reálech jsou v územních plánech příslušných obcí zařazeny do funkční kategorie ploch rekreace: — v ÚP obce Josefov jsou plochy sklepů zařazeny do funkční kategorie RV (plochy rekreace) s povolením ubytování návštěvníků (až 20 osob v jednom sklepním objektu); — v ÚP obce Pru::ánky jsou Spodní i Vrchní Nechorý' zařazeny do funkční kategorie RV (Plody rekreace — veřejná rekreace), jejíž hlavní využití podle bodu F.1.3 ÚP je ,,veřejná rekreace obyvatel a související zařízení" a přípustné využití zahrnuje vy'glovně občanskou ,vybavenost komerčního charakteru pro maloprodej, stravování a ubytování. UP obce Prušánky pro lokality Spodní a ' NÁDENÍČKOVÁ, Šárka. Vesnice nikcho. V Nechorách nikdo nebydlí, víno tady ale teče proudem. Aktuálně.cz jonline]. 17. 6. 2025 jcit. 202 6-05-23]. Dostu pmné z: https://magazin,aktualne.u/cestovani/vesnice-nikoho-v-nechoraCh"nikdo- nebYdli-vino-udY-a]e-tece/r—abe5e-dc4a9311f0beca0cc47ab5fl22/ 2 Tradiční búdy v okolí Nechoř a Jose ova (včetnč vinařských tratí na Slovácku) byly historicky stavěny převážně z nepálených hliněných cihel na'ývan;-ch Kotovice (též vepřovice). PhOr. Alena KÁŇOVÁ. In: Občanské sdružení Malovaný kraj (ed.). Turistický přůvc_dce Podlužím a Hodonínskem. Břeclav: Občanské sdružení Malovaný kraj, 2009, s. 5. Dostupné z: hm'//wwwjosefw.eu/wp-content/Llp|oads/201Q/09/turistickY-pruvodce.pdf. dále potvrzeno u místních vinařů, např. Vinařství Nešror (2024): ,,tradiční búdy z nepálených cihel (Kotovic)". Dostupné z: NtpS'//vinQnespo'.Cz/2Q24/1Q/19 "tip-na-vVlet/. 2 Z 19 Vrchní Nechory současně stanoví — na základě požadavku pořizovatele — povinnost zpracovat samostatnou část ÚP s prvky regulačního plánu zahrnující stabilizované i nově v_"mezené zastavitelné plochy vinných sklepů RS a smíŠené výrobní VS (Příloha č. 1 ÚP obce Prušánky), čímž je vyzdvižena historická a urbanistická hodnota okality. 1.4. Sklepy v obou areálech tedy splňují definici staveb pro rekreaci ve smyslu zákona č. 258/2000 Sb., o ochraně veřejného zdraví.	**Akceptováno.** Akcelerační oblast AOV99 Podkovné byla vypuštěna.

Poř. č.	Připomínkové místo	Číslo jednací	Článek	AO	Připomínka	Vyhodnocení
					1.5. V dolních Nechorách jsou v Ústředním seznamu kulturních památek České republiky vedeny dvě nemovité kulturní památky, které jako historicky cenné objekty požívají ochrany podle zákona Č. 20/1987 Sb., o státní památkové péči: — Vinný sklep č. 03 (C ev. 56), rejstříkové číslo ÚSKP 23221/7-2369; — vinný sklep č. 18 (C ev. 71), rejstříkové číslo ÚSKP 28217/7-2373. 1.6. Tyto památky se nacházejí ve vzdálenosti přibliŽně 200 aŽ 400 m od hranice plochy AOV99 a budou bezprostředně dotčeny hlukovou imisí, stínovým efektem (předmět samostatné Připomínky č. 3), provozními vibracemi a vizuálně dominantními vertikdními konstrukcemi 11 vte výšky 200 m. Ochrana nemovitých kulturnícř památek před negativními vlivy v okolí stanovuje § 11 a § 14 zákona č. 20/1987 Sb., přičemž dotčeným orgánem státní památkové péče je územně příslušný oc-bor krajského úřadu a Národní památkový ústav. Z dokumentace Změny ž 2 ÚRP nevyplývá, Že by byly tyto dotčené orgány k vymezení AOV99 konmltovány a jejich stanovisko zapracováno Chráněný venkovní prostor stavby pro rekreaci 1.7. Podle§ 30odst 3 zákona č. 258/2000 Sb., o ochraně veřejného zdraví,se chráněným venkovním prostorem stavby pro rekreaci rozumí prostor do 2 m okolo staveb pro rekreaci a funkčně obcobných staveb. Zákon výslovně nepodmiňuje ochranu trvalostí bydlení. 1.8. Územní plán obce Josefcv plochy RV výslovně určuje k rekreaci. Srovnatelně jsou v územím plánu obce Prí.šánky zařazeny do funkční kategorie RV (Plochy rekreace — veřejná rekreace). Skkpy splňují definici staveb pro rekreaci ve smyslu zákona o ochraně veřejného zdrayí. Tvrzení, podle něhož ,,se nejedná o trvale obývané objekty vliv [hluku]je zanedbatelrý", je z hlediska § 30 odst 3 zák Č. 258/2000 Sb. nesprávné a neopodstatněné. Krité"iem ochrany není trvalost bydlení, nýbrž funkční určení stavby. Z povahy činnost (obhospodařovánívinice) přitom vyplývá, že práce kolem vinohradu a ve sklepě probíhá v cyklech celoročně,3 3 BODLÁK, Filip. Roční cyklus na vinici. Wno od Bodláků: wineblog |online]. 20. 2. 2024 jcit. 2026-05-23]. Dostupné z: I)ttRS'//vil)oodbod|aku.cz,/blogs,/wine-b og/rocni-cVk|us-na-vinici; Život vinice a vinaře |onlinej. Zámecké vinařství Bzenec, [nedatovánoj [cit. 20 2 6-05-23]. Dostupné z: https'//wwwnameckevinarstvi,cz/stezka"enQfaze"a"vedeni"kere 3 Z 19 Hluková zátěž 1,9. Pro výpočet hlukové imise z větrných elektráren je v EU závaznou metodikou CNOSSOS-EU.' 1.10. Vyhodnocení vlivů Z2 ÚRP na udržitelný rozvoj území a SEA Z2 ÚRP neobsahují výpočet hlukové imise p"o AOV99 metodou CNOSSOS-EU pro plochy RV v Josefově, ani pro sklepní areály v ďechorách. 1.11. Pro 11 vte výšky 200 n s rotorem S až 7 MW dosahuje hluková emise v zdroji typicky 105 až 108 dB :A).5 Hluková imise ve vzdálenosti 30 m od paty VTE překračuje hygienický 1i_mít pro chráněný venkovní prostor stavby pro rekreaci podle § 11nař. vlády č. Z72/2011Sb. v noční době (40 dB) iv denní době (50 dB). Pro vzdálenost 30 m oč hranice AOV99, ve které mohou být vte rozmístěny v libovolné konfiguraci, ncní stanovena žádná minimální odstupová vzdálenost VTE od chráněných venkovnírh prostorů. Je přitom zřejmé, že ani vzdálenost 200-400 m od Nechoř nebude dostatečnou k zajištěnísplněníhygienických limitů pro chráněný venkovní prostor stavby pro rekreace podle cit. ust Statika podzemních sklepů 1.12. Vinné sklepy v Josefově i v Nechorách zahrnují zděné cihlové konstrukce a starší ,,búdy" stavěné z Kotovic (nepálené hlíny). Tyto konstrukce jsou založeny v eolicko - deluviálních hlínách Slovácka bez stabilního skalního podloží. Nejedná se o stavby s ověřenou statikou pro d "namické zatížení. 1.13, Konkrétní typ a parameúy VTE, které by byly v ploše AOV99 realizovány, nejsou v Z2 ÚRP ani v územním jpatření specifikovány. Pro moderní VTE výšky 200 m s rotorem 5 až 7 MW jsou v současné praxi využívány dva typy zak]ádání,6	

Poř. č.	Připomínkové místo	Číslo jednací	Článek	AO	Připomínka	Vyhodnocení
					- gravitační základ — <ruhová železobetonová deska o průměru 22 až 26 m, hloubka výkopu základové jámy 3,5 až 5 m, objem betonu 600 až 1000 m' na věž, hmotnost 1 SOD až 2 5CO tun na věž; používá se na pevnějším podloží; - pilotové založení — tjmicky 15 aŽ 30 m, v extrémních případech až 40 m; používá se v podmínkách měkkeho podloží. ' Společné metody hodnocení hluku (CN)SSOS-EU), stanovené podle ČI. 6 odst 2 směrnice Evropského parlamentu a Rady 2002/49/ES ve znění přílohy II tem směrnice, jak byla nahrazena směrnicí Komise (EU) 2015/996 ze dne 19. května 2015 a následně změněna směrní :í Komise v přenesené pravomoci (EU) 2021/1226ze dne 21. prosince 2020, dostupné z: https'//emex,eurQp?.eu/l-ga]-cmtent/cs/TXT/?uri=CELEX:3?Q21Ll226 ' Srov. např. VESTAS WIND SYSTEMS A/: . V150-6.0 MW" |online].Aarhus, [nedatováno| |cit. 2026-05-23]. EnVentus platform. Dostu pně z: https://www.vest_s.com /en jenergV-solutions/onshore-win d-tu rbines /enventus- platform/v150"G"Q nebo NORDEX SE. Tře N163/5.X |onlinc]. Hamburg, jnedatovánoj |cit. 2026-05-23|. Dostupné z: https'//wwwmQrcleK"Qnline.cQm/en /prc-duct/n 163-5-x/ 6 SVENSSON ll., Des(gn of/"bundations for Wind 'l'urbines, Lu nd University, Report 'l'VSM-5173. Dostupné z: https://www,hYggmeklth,se/fileadmil)/)yggnadsmekanik/publications/tvsm500Q/wehS173.pdf. Dále TINJUM J. & CllRISTENSEN R, Geotechnical Desjgn Co zsideration /br Onshore Wind Turbině Shallow Foundations, dostupné z: http"//www.researchgate,net/publicati m/326580137. g", 4 Z 19 . "· 1.14. Volba zakládání závisí na výsledcích inženýrsko-geologického průzkumu na konkrétním stanovišti, Kerý v této fázi není proveden. 1.15. Bez ohledu na typ zakládání jsou s realizací 11 vte výšky 200 m v ploše aov99 spojeny tyto zdroje vibrační zátěže: - stavební vibrace při vY<opech, betonáži základů a při instalaci věží, případně při zarážení pilotů (v příptdě pilotového založení); - provozní vibrace přenašené z rotoru a strojovny věží do podloží po celou dobu Životnosti zařízení (typ cky 20 aŽ 25 let). 1.16. Provoznívibrace větrných elektráren jsou prokazatelně přenášeny do podložía jsou měřitelné na vzdálenos_i několika kilometrů od jejich paty.' Konkrétní hodnoty závisí na typu turbíny, charakteristikách podloží a režimu provozu; pro měkká sedimentární podloží jsc u doporuČovány individuální geofyzikální studie. 1.17. Norma ČSN ISO 4866 recepce ISO 4866:2010, mechanické vibrace a rázy — vibrace pevně postaven; ch konstrukcí — pokyny pro měření vibrací a hodnocení jejich vlivů na konstru-cee) výslovně zahrnuje ,,konstrukce archeologického a historického významu (-ailturní dědictví)" mezi předměty své úpravy. Pro tyto konstrukce jsou doporu :ěné mezní hodnoty rychlosti vibrace nižší než pro běžné stavby. stejný režim přícnějších limitů pro historické stavby zavádí mezinárodně používaná norma DIN 4150-3, která pro ,,stavby zvláštní hodnoty pod ochranou památkové péče" (Line I) stanoví mezní rychlost kmitání 3 mm/s pro frekvenční pásmo 1 aŽ 10 Hz. 1.18. SEA, Naturové posouzer i ani Odůvodnění Z2 ÚRP neobsahují žádné geofyzikální posouzení rizika narušeaístatiky historických podzemních sklepů v Josefově ani v Nechorách. Pořizovatel t4to otázku vůbec neposoudil, ač podle § 2, § 10e odst 3 zákona Č. 100/2001Sb.,z podleČl. 5 odst. 1a přílohyl písm. f) směrnice 2001/42/ES je povinen vyhodnotit p"avděpodobně významné vlivy plánu na životní prostředí včetně vlivů na hmotné statky a kulturní dědictví. Slovácký verbuňk a nemateriální kulturní dědictví 1.19, slovácký verbuňk je zapsán v Reprezentativním seznamu nemateriálního kulturního dědictví UNFSCO od r. 2008 (C. 00154). Česká republika je smluvní stranou Úmluvy o zacho 'ání nemateriálního kulturního dědictví.8 Podle ČI. 11 a 12 této úmluvy se ČR zavázda učinit potřebná opatření pro zachování nemateriálního kulturního dědictví na svSrn území včetně podporytradičních kulturních prostor,ve kterých se toto dědictví Fraktikuje.	

Poř. č.	Připomínkové místo	Číslo jednací	Článek	AO	Připomínka	Vyhodnocení
					' NAGEL S., HENNINGS B., HAFKE D., RIC il'l'liR R., Ground motions induced by wind turbines, Civil Engineering Design 3 (2021), kapitola 5 Seismic Measuremen s. Dostupné z: https://onlinelibrarY,wikY.cQm/dQi/fu] '10.1002/cend,20?1QQQ15. ' Sdělení Ministerstva zahraničních věci 39/2009 Sb. m. s., o přijetí Českou republikou Úmluvy o zachování nemateriálního kulturního dčd ictví. 5 z19	

					1.20. Sklepní areály v Josefově a Nechorách jsou součástí kulturního prostoru, ve kterém se Slovácký verbuňk a navazující obyčeje (mj. Zarážání hory[9]) tradičně provozují. Pořizovatel ve Změně č. 2 ÚRP existenci ani ochranný režim nemateriálního kulturního dědictví podle této úmluvy nezohledňuje. **Dílčí závěr** 1.21. Vinné sklepy v Josefově a v Nechorách představují chráněný venkovní prostor staveb pro rekreaci podle § 30 odst. 3 zákona č. 258/2000 Sb. a tradiční kulturní prostor pro praktikování nemateriálního kulturního dědictví zapsaného v reprezentativním seznamu UNESCO. Pořizovatel ve Změně č. 2 ÚRP **vůbec neposoudil** hlukovou imisi z VTE na sklepní areály metodou CNOSSOS-EU, riziko narušení statiky historických podzemních konstrukcí vibracemi ze stavby a z provozu VTE, ani specifický ochranný režim podle Úmluvy o zachování nemateriálního kulturního dědictví. Tato opomenutí jsou v rozporu s: – § 30 odst. 3 a § 31 zákona č. 258/2000 Sb. (ochrana veřejného zdraví, chráněný venkovní prostor stavby pro rekreaci); – § 2 a § 10e zákona č. 100/2001 Sb. (povinnost SEA hodnotit současný stav a pravděpodobné vlivy); – čl. 5 odst. 1 a přílohou I písm. f) směrnice 2001/42/ES (vlivy na hmotné statky a kulturní dědictví); – nálezem Ústavního soudu ze dne 22. října 2025, sp. zn. Pl. ÚS 17/25:[10] v případě vymezení akcelerační zóny AOV99 je za pomocí argumentů *a contrario* možné dospět k závěru, že jestliže je orgán veřejné moci nadán oprávněním omezit vlastnické či samosprávné zájmy za účelem ochrany hodnotné lokality, pak je z hlediska principu materiálního právního státu povinen poskytnout těmto hodnotám aktivní ochranu a zdržet se jakýchkoli koncepčních kroků, které by je mohly nevratně znehodnotit. Pořizovatel byl proto v intencích citovaného nálezu povinen aplikovat prioritní ochranu dotčeného hmotného i nemateriálního kulturního dědictví a chráněných zájmů podle zákona o ochraně veřejného zdraví nebo zákona o posuzování vlivů na životní prostředí a upřednostnit je před kvalitativně srovnatelnými ekonomickými zájmy na plošném rozvoji výroben OZE. Absencí posouzení specifických rizik (akustická zátěž, stínový efekt, mechanické vibrace) pro předmětné sklepní areály pořizovatel rezignoval na provedení ústavně konformního testu proporcionality, čímž zatížil proces pořizování Z2 ÚRP vadou nezákonnosti a neústavnosti. [9] PhDr. Alena KÁŇOVÁ (s. 3), Ing. Josef SMETANA (s. 15) a Ing. Petr HYNEK (s. 31 a 40). In: Občanské sdružení Malovaný kraj (ed.). Turistický průvodce Podlužím a Hodonínskem. Břeclav: Občanské sdružení Malovaný kraj, 2009. Dostupné z: https://www.josefov.eu/wp-content/uploads/2010/09/turisticky-pruvodce.pdf [10] Z citovaného nálezu vyplývá, že silný veřejný zájem na ochraně a zachování hodnoty významné lokality též pro budoucí generace materiálně převažuje nad negativními dopady v podobě zásahů do vlastnického práva, práva na podnikání a práva na samosprávu. Ústavní soud v citovaném rozhodnutí explicitně potvrdil primát dlouhodobé ochrany územních hodnot a kulturně-přírodního dědictví před partikulárními rozvojovými či hospodářskými zájmy. Tento ústavní test proporcionality je podle čl. 89 odst. 2 Ústavy ČR závazný pro všechny orgány veřejné moci, a tedy i pro pořizovatele Z2 ÚRP jakožto orgán územního plánování při výkonu jeho vrchnostenské pravomoci. 6 z 19	

2. Připomínka č. 2 — Rozhledna Na Podluží

Skutkové vymezení

2.1. Rozhledna Na Podluží je veřejně přístupná stavba ve výšce 28 m nad terénem, sloužící jako vyhlídková věž s deklarovaným účelem zpřístupnit panoramatické výhledy do okolní krajiny Slovácka. Rozhledna byla zřízena jako společný česko-slovenský projekt v rámci **Operačního programu přeshraniční spolupráce SR-ČR 2007–2013** s 90% spolufinancováním z prostředků Evropské unie.

2.2. Rozhledna je situována při okraji plochy AOV99, do plochy AOV99 spadá zhruba polovina jejího panoramatického pole — azimutální výseč od jihozápadu přes jih po severovýchod.

Vliv vymezení AOV99 na účel rozhledny

2.3. Z2 ÚRP ani územní opatření pro AOV99 **nestanovují konkrétní rozmístění** jednotlivých VTE uvnitř plochy akcelerační oblasti. Rozmístění bude předmětem až navazujícího povolovacího řízení. Z toho plyne, že na úrovni Z2 ÚRP nelze vyloučit ani umístění VTE v relativně blízké vzdálenosti od rozhledny. Územní opatření v bodě 3 (Podmínky pro umisťování záměrů) **nestanovuje žádný minimální odstup VTE** od veřejně přístupných míst v ploše akcelerační oblasti — tedy ani od rozhledny Na Podluží, ani od cyklotrasy č. 5115 Vinařská stezka Podluží, ani od dalších přístupných stezek a polních cest.

2.4. V azimutální výseči od JZ přes J po SV se v případě realizace 11 VTE výšky 200 m promění deklarované pohledové horizonty — Lednicko-valtický areál (UNESCO), CHKO Pálava (UNESCO MAB), CHKO Bílé Karpaty (UNESCO MAB), Mikulov, slovenské Malé Karpaty — v plochu obsazenou vertikálními průmyslovými konstrukcemi.

2.5. Umístěním stavby VTE v ploše AOV99 dochází k faktickému znehodnocení hlavní funkce rozhledny, neboť bude zničeno přibližně 50 % jejího panoramatického výhledu. Tím je deklarovaný účel veřejné občanské vybavenosti, do jejíhož zřízení byly investovány veřejné prostředky (včetně prostředků EU), v polovině svého účelu zlikvidován.

2.6. Takový zásah je v přímém rozporu s cíli územního plánování podle § 38 zákona č. 283/2021 Sb., stavebního zákona, (zejména s požadavkem na komplexní a funkční využití území a ochranu veřejných zájmů) a s úkoly územního plánování podle § 39 téhož zákona, jakož i s principem hospodárného využívání území.

2.7. Současně byla rozhledna zřízena jako společný česko-slovenský projekt. Likvidace jejího funkčního účelu by byla v rozporu s principem loajální spolupráce podle čl. 4 odst. 3 Smlouvy o Evropské unii vůči Slovenské republice jako spolu-žadateli projektu.

7 z 19

Geometrická situace a vertikální vzdálenost

2.8. Vertikální vzdálenost ochozu rozhledny ve výšce 28 m nad zemí od dolní úvrati lopatky VTE výšky 200 m činí 12 až 22 m (dolní úvrať lopatky je typicky 40 až 50 m nad zemí pro VTE výšky 200 m). Tato vertikální vzdálenost je menší než výška dvou poschodí běžné stavby.

2.9. Provoz VTE výšky 200 m v takové blízkosti veřejně přístupné rozhledny vytváří kvalitativně nový typ vystavení návštěvníků riziku **ice throw a ice fall** (odpadávání kusů námrazy z lopatek), který v české praxi nemá obdoby.

Riziko ice throw — chybějící posouzení

2.10. Podatel považuje za závažný nedostatek změny č. 2 Územního plánu obce, že riziko ice throw a ice fall (shazování a vrhání ledu z lopatek větrných turbín) je u velkých turbín v podmínkách střední Evropy standardně uznávaným bezpečnostním problémem, zejména v zimních měsících. Přesto toto riziko není v celé dokumentaci vůbec zmíněno ani posouzeno – ani v SEA, ani v Naturovém posouzení, ani v Odůvodnění Z2 ÚRP.

2.11. Pro veřejně přístupná místa s pravidelným pohybem osob (tzv. critical locations) vyžadují mezinárodní doporučení provedení **site-specific posouzení rizika** již ve fázi územního plánování a následného povolovacího řízení.[11] K takovým místům patří rozhledna Na Podluží, cyklotrasa č. 5115, ale i vinohrady a vinné sklepy (búdy) v katastrálních územích Josefov u Hodonína, , jakož i celá vinařská obec Nechory.

2.12. U moderních velkých turbín (s celkovou výškou okolo 200 m) může led z lopatek letět na vzdálenost 300–500 m (standardní screeningové pravidlo 1,5 × celková výška turbíny).[12,13] Přesto územní opatření AOV99 v bodě 3 neukládá žádnou minimální odstupovou vzdálenost VTE od chráněných venkovních prostorů. Některé vinné sklepy a búdy se nacházejí pouhých **30 metrů** od hranice plochy AOV99, kde mohou být VTE umisťovány v libovolné konfiguraci. Cyklostezka a rozhledna pak představují místa s pravidelným pohybem osob (cyklisté, pěší, rodiny s dětmi, návštěvníci), kde absence jakéhokoli hodnocení rizika, stanovení bezpečnostních odstupů, detekce námrazy, automatického odstavení turbín nebo jiných mitigačních opatření činí celou koncepci Z2 ÚRP v tomto ohledu vadnou.

Vliv na světová a evropská chráněná území v dohledu rozhledny

2.13. V panoramatickém poli rozhledny Na Podluží se nacházejí (mj.):

---

[11] KRENN, Andreas, Alexander STÖKL, Claas RITTINGHAUS a kol. International Recommendations for Ice Fall and Ice Throw Risk Assessments (2nd edition). IEA Wind TCP Task 19, April 2022. Dostupné z: https://iea-wind.org/wp-content/uploads/2022/09/Task-19-Technical-Report-on-International-Recommendations-for-Ice-Fall-and-Ice-Throw-Risk-Assessments.pdf

[12] SEIFERT, Henry; WESTERHELLWEG, Annette; KRÖNING, Jürgen. Risk Analysis of Ice Throw from Wind Turbines. Příspěvek prezentovaný na konferenci BOREAS 6, 9.–11. dubna 2003, Pyhä, Finsko. Dostupné z: http://www.windland.ch/doku_wind/seifert_eiswurf.pdf

[13] LINOWES, Lisa. Wind Setbacks: Safety First (unless you're a wind developer). MasterResource [online]. 1. července 2014 [cit. 2026-05-23]. Dostupné z: https://www.masterresource.org/health-safety-wind/wind-setback-issues/

					– **Lednicko-valtický areál** — lokalita zapsaná na Seznamu světového dědictví UNESCO (1996, kritéria i, ii, iv); vyhlídková věž Minaret a další kompoziční prvky areálu jsou trvale viditelné z rozhledny Na Podluží i z navrhované plochy AOV99; – **Biosférická rezervace Dolní Morava** (UNESCO MAB), zahrnující CHKO Pálava; – **Biosférická rezervace Bílé Karpaty** (UNESCO MAB). 2.14. **Operational Guidelines for the Implementation of the World Heritage Convention** (WHC.25/01, bod 172) výslovně předpokládají, že smluvní státy upozorní Výbor pro světové dědictví na velké projekty, které by mohly ovlivnit Outstanding Universal Value (OUV) statku, již ve fázi přípravy projektu, nikoli teprve po jeho realizaci.[14] Vymezení akcelerační oblasti AOV99 ve vzdálenosti přibližně 13 km od Lednicko-valtického areálu, jež bude trvale viditelná z vyhlídkové věže Minaret a z dalších kompozičních prvků areálu, je takovým velkým projektem. 2.15. Pořizovatel však nezahájil žádnou konzultaci s Ministerstvem kultury jako gestorem nominačních procesů vůči UNESCO ani neprovedl Heritage Impact Assessment podle relevantních metodik.[15] **Dílčí závěr** 2.16. Rozhledna Na Podluží je veřejnou občanskou vybaveností zřízenou z převážné části (90 %) z prostředků Evropské unie v rámci společného česko-slovenského projektu. Rozhledna leží přímo při hranici plochy AOV99 a do přibližně poloviny jejího panoramatického pole (azimutální výseč od JZ přes J po SV) spadá samotná plocha AOV99 s deklarovanými pohledovými horizonty (UNESCO Lednicko-valtický areál, CHKO Pálava, CHKO Bílé Karpaty, slovenské Malé Karpaty). 2.17. Pořizovatel v Z2 ÚRP: – nezohlednil deklarovaný účel a veřejný význam rozhledny a její faktické znehodnocení (funkční zlikvidování přibližně poloviny panoramatického pole) realizací plochy AOV99, a to **v rozporu s cíli a úkoly územního plánování podle § 38 a § 39 zákona č. 283/2021 Sb.**; – neuvedl v územním opatření žádnou minimální odstupovou vzdálenost VTE od veřejně přístupných míst (rozhledna, cyklotrasa č. 5115) ani požadavek na site-specific posouzení rizika ice throw a ice fall; – nezahájil žádnou konzultaci s Ministerstvem kultury ČR ani s Výborem světového dědictví UNESCO ohledně možného vlivu AOV99 na mimořádnou univerzální hodnotu (OUV) Lednicko-valtického areálu a neprovedl Heritage Impact [14] UNESCO World Heritage Centre, *Operational Guidelines for the Implementation of the World Heritage Convention*, dokument WHC.25/01, červenec 2025. Dostupné z: https://whc.unesco.org/en/guidelines/ [15] *Guidance and Toolkit for Impact Assessments in a World Heritage Context* zpracovaný společně UNESCO, ICOMOS, ICCROM a IUCN, dostupné z: https://whc.unesco.org/en/guidance-toolkit-impact-assessments (česká verze: https://whc.unesco.org/document/218370) nebo Operational Guidelines for the Implementation of the World Heritage Convention; WHC.25/01. Revidováno 16. července 2025. Dostupné z: https://whc.unesco.org/en/guidelines 9 z 19	

					Assessment podle metodik ICOMOS (v rozporu se zákonem č. 20/1987 Sb., o státní památkové péči, a mezinárodními závazky ČR); – nezohlednil princip loajální spolupráce podle **čl. 4 odst. 3 Smlouvy o fungování Evropské unie (SEU)** vůči Slovenské republice jako spolužadateli a spolufinancujícímu subjektu projektu rozhledny. 2.18. **Připomínka č. 2 je samostatně postačujícím věcným důvodem k vyloučení AOV99 z návrhu Změny č. 2 ÚRP.** 2.19. **Navrhuje se, aby z návrhu Změny č. 2 Územního rozvojového plánu ČR byla akcelerační oblast AOV99 Podkovné vyloučena.** **3. Připomínka č. 3 — Stínový efekt / shadow flicker** **Skutkové vymezení a věcný základ** 3.1. Stínový efekt (shadow flicker) — periodické zastiňování slunce rotujícími lopatkami větrných elektráren — je jevem, který se v podmínkách dotčené oblasti uplatní vůči: a) chráněnému venkovnímu prostoru sklepních areálů v Josefově (díly Přední úlehle a Kukvička) ve vzdálenosti **30 m od hranice plochy AOV99**; b) veřejně přístupné rozhledně Na Podluží, která leží **uvnitř plochy AOV99** při jejím okraji; c) cyklotrase č. 5115 Vinařská stezka Podluží procházející plochou AOV99; d) intravilánům obcí Nový Poddvorov, Starý Poddvorov, Josefov a Prušánky; e) osobám pohybujícím se ve vinohradech v dotčené ploše po celý rok v rámci cyklu agrotechnických prací. 3.2. Společným jmenovatelem těchto míst je, že u nich jsou splněny dva předpoklady: vzdálenost k potenciálnímu umístění větrných elektráren je řádově menší než dosah stínového efektu (viz dále), a současně jde o prostory s pravidelným pobytem osob — buď chráněné podle zákona o ochraně veřejného zdraví, nebo veřejně přístupné. **ÚRP ke stínovému efektu uvádí** 3.3. Stínový efekt je v dokumentaci Změny č. 2 ÚRP zmíněn pouze formálně. SEA na šesti místech existenci jevu připouští, nikde jej však pro AOV99 ani pro konkrétní místa v dotčené oblasti kvantitativně neposuzuje: – SEA (s. 91): *„Vlivy na hlukovou zátěž území mohou být spojeny zejména s provozem větrných elektráren, k hlukové zátěži se dále přidává stroboskopický efekt a vibrace. Toto působení může být potenciálně lokálně mírně až významně negativní. […] Nelze proto v případě VTE vyloučit významné ovlivnění (pravděpodobně negativní)."* SEA samotná tedy významné negativní ovlivnění nevylučuje. – SEA (s. 111): *„Z tohoto důvodu je do územních opatření k VTE zapracována podmínka […] omezení provozu VTE tak, aby případný flicker-efekt nepřesáhl 30 hod/rok. Na základě těchto studií může být omezen počet VTE v AO na přijatelnou úroveň."* 10 z 19	

					– SEA (s. 133, souhrnná tabulka opatření): *„Riziko optické zátěže bude eliminováno prostřednictvím specializované studie. V územích s identifikovaným zasažením obytné zástavby bude provoz VTE omezen tak, aby expozice stroboskopickému efektu nepřekročila metodický limit 30 hodin ročně."* – SEA (s. 150): *„Vymezením AO do stanovené vzdálenosti od zástavby (min. 500 m) je řešena ochrana před hlukem a účinky stroboskopického efektu."* – Územní opatření AOV99 (UO-AOV99), bod 3.2 písm. l): *„Pro navazující řízení dle stavebního zákona zpracovat studii působení stroboskopického efektu na obytnou zástavbu s vymezením VTE, u nichž je nutno dobu provozu omezit tak, aby shadow flicker efekt nepřekročil dobu trvání 30 hodin/rok."* 3.4. To je rozsah opatření v dokumentaci Z2 ÚRP. Pro AOV99 nebyla v rámci SEA provedena žádná konkrétní analýza pro sklepní areály v Josefově (30 m od hranice AOV99), pro rozhlednu Na Podluží uvnitř plochy AOV99, pro cyklotrasu č. 5115, ani pro intravilány obcí v dotčené oblasti. Posouzení je zcela delegováno do navazujícího řízení. **Nepřípustné přesunutí klíčového posouzení do navazujícího řízení** 3.5. Soudní dvůr Evropské unie v rozsudku ze dne 22. září 2011 ve věci **C-295/10 Valčiukienė**, ECLI:EU:C:2011:608, výslovně uvedl, že klíčové otázky vlivu plánu na životní prostředí nelze přesouvat z fáze SEA do fáze povolování konkrétního záměru. Stínový efekt — jev, který SEA sama označuje jako *„potenciálně lokálně mírně až významně negativní"* a u kterého *„nelze vyloučit významné ovlivnění (pravděpodobně negativní)"* — je klíčovou otázkou vlivu plánu na lidské zdraví a na chráněný venkovní prostor staveb pro rekreaci. Jeho úplné přesunutí do navazujícího řízení je v rozporu s povinností úplnosti SEA podle čl. 5 odst. 1 směrnice 2001/42/ES. **Věcná vada — vnitřní rozpor v SEA a faktická nesprávnost výroku o 500 m** 3.6. SEA na s. 150 tvrdí: *„Vymezením AO do stanovené vzdálenosti od zástavby (min. 500 m) je řešena ochrana před hlukem a účinky stroboskopického efektu."* 3.7. Tento výrok je v přímém rozporu s tvrzením SEA na s. 91, podle něhož *„nelze vyloučit významné ovlivnění (pravděpodobně negativní)"*. Není-li významné ovlivnění vyloučeno, pak vzdáleností 500 m není ochrana ani řešena, ani zajištěna. 3.8. Současně je výrok věcně nesprávný. V evropské praxi povolování větrných parků se pro posouzení dosahu stínového efektu standardně používá pravidlo **„10 rotor diameters"** — **desetinásobek průměru rotoru** od osy turbíny.[16] Pro VTE výšky 200 m s rotorem o průměru 150 m činí tato vzdálenost **1 500 m**. Pro VTE s rotorem 162 m (Vestas V162) činí 1 620 m, pro rotor 172 m (Vestas V172) činí 1 720 m. V evropské praxi konkrétních EIA dokumentací jsou tyto vzdálenosti standardní velikostí studovaného území pro shadow flicker. [16] PARSONS BRINCKERHOFF pro Department of Energy and Climate Change (UK), *Update of UK Shadow Flicker Evidence Base*, 2011. Pravidlo „10 rotor diameters" je tam na s. 56 označeno jako *„widely accepted across different European countries and deemed to be an appropriate assessment area"*. Dostupné z: https://assets.publishing.service.gov.uk/media/5a79770bed915d0422068aa3/1416-update-uk-shadow-flicker-evidence-base.pdf 11 z 19	

					3.9. Vzdálenost 500 m od zástavby tedy **není** vzdáleností, na které je shadow flicker eliminován. Naopak v této vzdálenosti je shadow flicker u VTE výšky 200 m blízko maxima své intenzity. SEA na s. 150 obsahuje věcně nesprávné tvrzení o vlastním navrhovaném ochranném opatření. **Kumulativní a synergické efekty — opomenutí v posouzení větrného parku jako celku** 3.10. Pořizovatel ve své koncepci zcela rezignoval na posouzení kumulativních a synergických efektů provozu 11 větrných elektráren. Soudobý vědecký výzkum přitom prokazuje, že imise stínového efektu (SF) a hlukové zátěže (WTN) se v území propojují a generují vysokou míru obtěžování obyvatel (*high annoyance to wind turbine shadow flicker — HAWTSF*).[17] 3.11. Závěry rozsáhlých epidemiologických studií dokládají, že: – **Faktor obavy o fyzickou bezpečnost:** Subjektivní obava o fyzickou bezpečnost vyvolaná budoucí přítomností industriálních větrných elektráren v lokalitě zvyšuje pravděpodobnost vysokého obtěžování stínovým efektem v průměru **sedmkrát**. Tato obava je relevantním prediktorem již ve fázi plánování záměru (tzv. *restricted model*), tedy ještě před samotným uvedením VTE do provozu. – **Synergie s nočním značením:** Vizuální vjem záblesků z nočního výstražného značení VTE (blikající letecké majáky) zvyšuje šanci na vznik vysokého stupně obtěžování denním stínovým efektem téměř **osmkrát**, přičemž tyto noční imise prokazatelně korelují s objektivně měřenými poruchami spánku (aktigrafií potvrzená *sleep disturbance*). Horší kvalita nočního odpočinku pak prokazatelně zvyšuje senzitivitu populace na denní stínový efekt. – **Exteriérový charakter fenoménu:** Výzkum potvrzuje, že obtěžování stínovým efektem vykazuje nejsilnější korelaci s pobytem osob ve venkovním prostoru (*outdoor phenomena*), nikoli v interiéru staveb.[18] Tyto závěry mají pro AOV99 specifický význam: dotčení jsou primárně osoby pohybující se ve venkovním prostoru — vinaři při celoroční práci na vinohradech, návštěvníci sklepních areálů v rámci vinařské turistiky, cyklisté na trase č. 5115 a návštěvníci rozhledny Na Podluží na jejím venkovním ochozu. Kombinace stínového efektu z větrných elektráren výšky 200 m, jejich nočního leteckého značení a hlukové zátěže v jedné lokalitě vytváří synergický účinek, který pořizovatel ve své koncepci vůbec nepředpokládá. **Aplikace na sklepní areály v Josefově (tratě Přední úlehle a Kukvička)** 3.13. Sklepy v Josefově ve vzdálenosti **30 m od hranice AOV99** leží v zóně intenzivního stínového efektu pro jakoukoli konfiguraci rozmístění VTE uvnitř plochy AOV99. Vzdálenost 30 m je řádově menší než 1 500 m, tedy nepřípustně blízko paty potenciální VTE. [17] VOICESCU, Sonia A., MICHAUD, David S., FEDER, Katya, et al. *Estimating annoyance to calculated wind turbine shadow flicker is improved when variables associated with wind turbine noise exposure are considered.* The Journal of the Acoustical Society of America, 2016, roč. 139, č. 3, s. 1480–1492. Dostupné z: https://doi.org/10.1121/1.4942403 [18] Op. cit. 12 z 19	

					3.14. Sklepy splňují definici chráněného venkovního prostoru stavby pro rekreaci podle § 30 odst. 3 zákona č. 258/2000 Sb. (viz Připomínka č. 1). Bod 3.2 písm. l) územního opatření AOV99 hovoří pouze o *„obytné zástavbě"* a deleguje posouzení do navazujícího řízení. Sklepy pro rekreaci nejsou *„obytnou zástavbou"* v užším slova smyslu, ač jsou chráněným venkovním prostorem stavby pro rekreaci. Není tedy zajištěno, že studie v navazujícím řízení sklepy v Josefově či v Nechorách vůbec zahrne. **Aplikace na rozhlednu Na Podluží** 3.15. Rozhledna Na Podluží leží **uvnitř plochy AOV99**, byť při jejím okraji. VTE výšky 200 m budou rozmístěny po straně rozhledny do azimutální výseče od JZ přes J po SV (zhruba polovina panoramatického pole rozhledny). Při dolním okraji rotoru ve výšce 40 až 50 m nad zemí a ochozu rozhledny ve výšce 28 m bude osa rotorů VTE pravděpodobně viditelná z ochozu rozhledny nad horizontem terénu, případně proti slunci. 3.16. Rozhledna ležící uvnitř plochy AOV99 je z definice ve vzdálenosti menší než 1 500 m od jakékoli z plánovaných VTE, a to současně z více turbín. Návštěvníci na ochozu budou tedy vystaveni stínovému efektu z více turbín současně z různých azimutů, s vysokou pravděpodobností v překrývajících se intervalech v ranní a večerní hodině. 3.17. Bod 3.2 písm. l) územního opatření AOV99 hovoří výhradně o *„obytné zástavbě"*. Rozhledna Na Podluží není obytnou zástavbou. Není tedy zajištěno, že studie v navazujícím řízení rozhlednu zahrne, ač jde o veřejně přístupné místo s pravidelným pohybem návštěvníků, mezi nimiž může být v jakémkoli okamžiku přítomna osoba trpící fotosenzitivní epilepsií, migrénou s aurou nebo jiným fotosenzitivním onemocněním. **Dílčí závěr** 3.18. Stínový efekt z 11 plánovaných VTE výšky 200 m v ploše AOV99 zasáhne chráněný venkovní prostor sklepních areálů v Josefově ve vzdálenosti 30 m od hranice plochy, veřejně přístupnou rozhlednu Na Podluží uvnitř plochy AOV99, cyklotrasu č. 5115 a osoby pracující na vinohradech v dotčené oblasti. Pořizovatel ve Změně č. 2 ÚRP: – existenci stínového efektu pouze formálně připustil, aniž by pro AOV99 a pro konkrétní místa v dotčené oblasti provedl jakoukoli kvantitativní analýzu; – delegoval posouzení do navazujícího řízení, v rozporu s povinností úplnosti SEA podle čl. 5 odst. 1 směrnice 2001/42/ES, jak ji vyložil Soudní dvůr Evropské unie ve věci C-295/10 *Valčiukienė*, tj. i v rozporu s požadavky § 10e zákona č. 100/2001 Sb. – v SEA tvrdí, že vzdáleností 500 m je *„řešena ochrana před hlukem a účinky stroboskopického efektu"*, což je v rozporu s vlastním tvrzením SEA na s. 91 a věcně nesprávné — standardní vzdálenost pro posouzení dosahu shadow flicker je 1 500 m pro VTE výšky 200 m; – v bodě 3.2 písm. l) územního opatření omezil posuzování stínového efektu výhradně na *„obytnou zástavbu"*, čímž z posouzení vyloučil chráněné venkovní prostory staveb pro rekreaci (sklepy v Josefově a v Nechorách), veřejnou občanskou vybavenost (rozhledna Na Podluží) i veřejně přístupné cyklotrasy; – nevzal v úvahu kumulativní a synergické efekty stínového efektu, hlukové zátěže a nočního leteckého značení VTE, pro něž recentní epidemiologický výzkum prokazuje vysokou míru obtěžování obyvatel. 13 z 19	

					3.19. Tato opomenutí jsou v rozporu s: – § 30 odst. 3 a § 3 zákona č. 258/2000 Sb., o ochraně veřejného zdraví; – § 2 a § 10e zákona č. 100/2001 Sb. (povinnost úplného posouzení vlivů koncepce); – čl. 5 odst. 1 přílohy I směrnice 2001/42/ES (ve výkladu SDEU C-295/10 *Valčiukienė*); – § 38 a § 39 zákona č. 283/2021 Sb. (cíle a úkoly územního plánování). 3.20. **Připomínka č. 3 je samostatně postačujícím věcným důvodem k vyloučení AOV99 z návrhu Změny č. 2 ÚRP.** 3.21. **Navrhuje se, aby z návrhu Změny č. 2 Územního rozvojového plánu ČR byla akcelerační oblast AOV99 Podkovné vyloučena.** **4. Připomínka č. 4 — Viniční tratě a vinařská podoblast Slovácká** **Skutkové vymezení** 4.1. Plocha AOV99 Podkovné leží v rozsahu **66,4 % své celkové výměry** (277,3 ha z 4,2 km^2) ve vinič ních tratích vymezených podle § 4 a § 5 zákona č. 321/2004 Sb., o vinohradnictví a vinařství. Z toho **34,2 %** plochy AOV99 (142,7 ha) tvoří plochy skutečně osázené vinicemi. 4.2. Konkrétní viniční tratě dotčené plochou AOV99: Podkovné, Čtvrtky, Nechory, Homole, Kukvička, Žídliky u Nechor.[19] 4.3. Dotčené tratě jsou součástí vinařské podoblasti Slovácká, která je jednou ze šesti vinařských podoblastí ČR podle § 4 odst. 4 zákona č. 321/2004 Sb. Vinařská podoblast Slovácká spadá do vinařské oblasti Morava, pro kterou je registrováno chráněné označení původu „Morava" podle čl. 93 nařízení Evropského parlamentu a Rady (EU) č. 1308/2013. **Neobhajitelná selektivní ochrana ZPF** 4.4. SEA na str. 138 (oddíl ZPF) uvádí, že u fotovoltaických elektráren je lokalizace „**striktně směrována mimo bonitně cenné půdy**" a že „**za účelem minimalizace záboru zemědělské půdy koncepce prioritně vytěžuje antropogenně podmíněné, zastavěné či degradované plochy**". 4.5. Pro větrné elektrárny obdobné pravidlo v dokumentaci Z2 ÚRP **nestanoveno není**. AOV99 leží převážně na černozemních půdách I. a II. třídy ochrany ZPF, podléhajících zvýšené ochraně podle § 4 zákona č. 334/1992 Sb., o ochraně zemědělského půdního fondu. „Toto selektivní a rozdílné zacházení s různými druhy obnovitelných zdrojů energie (přísná ochrana u FVE versus žádná ochrana u VTE) [19] Vyhláška Ministerstva zemědělství č. 254/2010 Sb., kterou se stanoví seznam vinařských podoblastí, vinařských obcí a vinič ních tratí. 14 z 19	

					představuje neobhajitelnou libovůli pořizovatele, odporující požadavku, aby územně plánovací dokumentace byla pořizována 'nediskriminačním způsobem a s vyloučením libovůle' podle právní věty IV usnesení rozšířeného senátu Nejvyššího správního soudu ze dne 21. července 2009 č. j. 1 Ao 1/2009-120 (č. 1910/2009 Sb. NSS), a v rozporu se zásadami zákonnosti a přiměřenosti podle § 2 odst. 1 a 4 zákona č. 500/2004 Sb. a s principy územního plánování podle § 38 a § 39 zákona č. 283/2021 Sb. **Pominutí specifické ochrany vinic** 4.6. Žádný z dokumentů Změny č. 2 ÚRP (Odůvodnění, SEA, VVURÚ, Naturové posouzení) **vůbec nezmiňuje** skutečnost, že 66,4 % plochy AOV99 leží ve viničních tratích podle zák. č. 321/2004 Sb., ani specifický ochranný režim vinařské podoblasti Slovácká. Pořizovatel tedy ve svém posouzení nezohlednil ochranný režim, který pro 2/3 plochy AOV99 platí na základě zvláštního zákona. **Vinice jako evidovaná komodita EU** 4.7. Vinice jsou v Evropské unii regulovanou komoditou s plošně limitovanou výsadbou a systémem povolování. Podle čl. 62 až 68 nařízení Evropského parlamentu a Rady (EU) č. 1308/2013 je výsadba révy vinné možná pouze na základě povolení, jejichž celkový roční počet je omezen 1 % stávající plochy vinic v členském státě. Každá vinice je evidována ve viničním registru členského státu — v ČR podle § 28 zákona č. 321/2004 Sb. v registru spravovaném ÚKZÚZ. Údaje o ploše, odrůdě, roku výsadby a stavu jsou předmětem výročního výkaznictví směrem k Evropské komisi podle čl. 145 nařízení (EU) č. 1308/2013. 4.8. Zábor vinic v ploše AOV99 v rozsahu 142,7 ha skutečně osázené plochy by představoval významný zásah do evidovaného portfolia vinic v ČR. Pořizovatel ve Změně č. 2 ÚRP neuvádí, jakým způsobem by byl tento zábor administrativně řešen — zda vyklučením vinic s odpovídajícím záznamem v registru ÚKZÚZ, zda převodem povolení k výsadbě na jinou plochu (a v jakém režimu), zda kompenzací plošných kvót směrem k Evropské komisi. Otázka zachování práva užívat chráněné označení původu „Morava" pro zbývající produkci viničních tratí dotčených AOV99, otázka zachování klasifikační kategorizace vín, otázka vlivu na výroční výkaznictví ČR vůči Evropské komisi — žádná z těchto otázek není v dokumentech Z2 ÚRP vyhodnocena. **Vliv na chráněné označení původu „Morava"** 4.9. Podmínky CHOP „Morava" zahrnují vázanost produkce na vymezené území podle čl. 93 odst. 1 písm. a) nařízení (EU) č. 1308/2013. Specifikací CHOP je mj. soubor klimatických, půdních a pěstebních podmínek, které musí dotčená produkce splňovat. 4.10. Realizace 11 VTE výšky 200 m v ploše AOV99 představuje zásah do mikroklimatu vinařské podoblasti, který může mít vliv na zachování specifikace CHOP. Akademická literatura dokumentuje, že provoz větrných parků způsobuje **antropogenní změnu mikroklimatu v jejich blízkosti**, zejména nárůst nočních 15 z 19	

teplot v okolí parku v důsledku mísení atmosférických vrstev rotujícími lopatkami.[20] Akademická literatura dokumentuje, že provoz větrných parků způsobuje antropogenní změnu mikroklimatu v jejich blízkosti, zejména nárůst nočních teplot v okolí parku v důsledku mísení atmosférických vrstev rotujícími lopatkami. Pro viniční tratě, jejichž charakteristika ve vinařské podoblasti Slovácké spočívá mj. ve specifických nočních teplotních podmínkách, představuje takový vliv riziko, které pořizovatel ve Změně č. 2 ÚRP vůbec neposoudil.

4.11. Funkční fragmentace souvislých viničních tratí (přerušení kompoziční souvislosti pěstebních ploch vertikálními průmyslovými konstrukcemi výšky 200 m, vznik stínových zón pod rotory, nemožnost pěstování vinné révy v zóně přímého pádu úlomků ledu a v zóně stínu turbíny) a další rizika[21] pojící se s realizací záměru můžou realisticky vést k tomu, že klimatické a pěstební podmínky uvnitř dotčených tratí přestanou splňovat kritéria homogenity podle § 5 odst. 1 vinařského zákona.[22] To by mohlo vést k povinnosti ÚKZÚZ podle § 5 odst. 6 přezkoumat samotné vymezení viničních tratí. Náklady na takový přezkum a jeho hospodářské důsledky (možná ztráta práva užívat CHOP „Morava" pro produkci z dotčené části tratě) představují nepřímé veřejné a soukromé hospodářské břemeno, které pořizovatel ve své koncepci nezohledňuje.

Souvislost vinařských tratí a vinařské krajiny

4.12. Charakter vinařské podoblasti spočívá v **souvislosti** vinařských ploch s tradiční sklepní architekturou (Nechory, Plže, Vrbice) jako součástí kulturního dědictví Slovácka. Vymezení AOV99 s 11 VTE výšky 200 m roztrhá tuto kompoziční souvislost. Tradiční vinné sklepy v Nechorách podléhají regulativům omezujícím např. výšku stavby[23] právě s cílem zachovat rázovitý charakter krajiny. Vymezení AOV99 v bezprostřední blízkosti tohoto chráněného sklepního areálu je v hrubém nepoměru s cíli a úkoly územního plánování dle § 38, § 39 zákona č. 283/2021 Sb., stavebního zákona.

Dílčí závěr k záboru vinic a ochraně ZPF v ploše AOV99

4.13. Zábor 142,7 ha skutečně osázených vinic v ploše AOV99 představuje významný zásah do národního portfolia vinic – v roce 2025 činila celková obhospodařovaná

---

[20] OY S. B., TRAITEUR J. J., *Impacts of wind farms on surface air temperatures*, Proceedings of the National Academy of Sciences (PNAS), Vol. 107, No. 42, 2010, s. 17899–17904. Dostupné z: https://www.pnas.org/doi/10.1073/pnas.1000493107. Citováno jako referenční ilustrace zjištěných efektů, individuální dopad na konkrétní viniční tratě v ploše AOV99 vyžaduje *site-specific* studii, kterou pořizovatel neprovedl.

[21] Dalším významným rizikem je kontaminace podzemních vod, půdy a zemědělské produkce provozními látkami. Moderní větrné turbíny obsahují v gondole a transformátoru významné množství provozních kapalin, zejména převodové oleje, hydraulické kapaliny a chladicí/izolační látky. Vzhledem k poloze plochy AOV99 v ochranném pásmu II. stupně přírodního léčivého zdroje a přímo nad intenzivně využívanými vinič ními tratěmi představuje úplná absence jakéhokoli posouzení rizika havarijního úniku, plánu havarijní prevence či mitigačních opatření závažný nedostatek dokumentace Z2 ÚRP. Jakýkoli takový únik by mohl vést k dlouhodobé kontaminaci půdy a podzemních vod a negativně ovlivnit úrodu i kvalitu vína z chráněného označení původu „Morava".

[22] Doplňujícím rizikem pro dotčené viniční tratě je pád úlomků ledu (*ice throw* a *ice fall*) z rotujících lopatek turbín na sousedící vinice. Územní opatření AOV99 přitom nestanovuje žádný bezpečnostní odstup od sousedních zemědělských ploch ani požadavek na detekci námrazy s automatickým odstavením turbín.

[23] Platný Územní plán Prušánky obsahuje omezení pro lokality Vrchní a Spodní Nechory části s prvky regulačního plánu,

					plocha vinic v ČR přibližně 16 945 ha,[24] takže by šlo o ztrátu téměř 0,84 % celkové výměry (téměř výhradně v Moravské vinařské oblasti). 4.14. Plocha AOV99 leží ze 66,4 % ve viničních tratích vymezených podle § 4 a § 5 zákona č. 321/2004 Sb. ve vinařské podoblasti Slovácké, která je součástí vinařské oblasti **Morava** s chráněným označením původu „Morava" podle čl. 93 nařízení (EU) č. 1308/2013. Přesto pořizovatel v celé dokumentaci Změny č. 2 ÚRP vůbec nezohlednil specifický ochranný režim viničních tratí ani důsledky záboru pro administrativní řešení záboru (vyklučení, převod povolení, kompenzace kvót), zachování práva užívat CHOP „Morava", klasifikační kategorizaci vín či výkaznictví vůči Evropské komisi. 4.15. Současně pořizovatel uplatnil selektivní ochranu ZPF – u fotovoltaických elektráren striktně směroval lokalizaci mimo bonitně cenné půdy, zatímco pro větrné elektrárny žádné takové pravidlo nestanovil, ačkoli AOV99 leží převážně na černozemích I. a II. třídy ochrany. Tato neodůvodněná diferenciace představuje libovůli veřejné správy. 4.16. Uvedené opomenutí je v rozporu s: – § 4 a § 5 zákona č. 321/2004 Sb., – § 4 zákona č. 334/1992 Sb., – čl. 93 nařízení (EU) č. 1308/2013, – § 38, § 39 zákona č. 283/2021 Sb., stavebního zákona. – čl. 15c odst. 1 písm. b) směrnice (EU) 2018/2001 ve znění směrnice (EU) 2023/2413 (RED III), – § 10e odst. 3 ve spojení s přílohou č. 9 k zákonu č. 100/2001 Sb. a čl. 5 odst. 1 přílohy I směrnice 2001/42/ES – právní větou IV usnesení rozšířeného senátu NSS ze dne 21. 7. 2009, č. j. 1 Ao 1/2009-120. 4.17. Takový zásah do vysoce kvalitních vinic v prestižní vinařské oblasti s vazbou na CHKO Pálava a Lednicko-valtický areál UNESCO přináší nevratnou ztrátu kulturní krajiny a místní ekonomiky, zatímco přínos k celorepublikovým cílům OZE je zanedbatelný. Absence jakéhokoli srovnání variant a vyhodnocení proporcionality činí celý záměr v tomto ohledu nepřezkoumatelným a právně neobhajitelným. 4.18. **Připomínka č. 3 je samostatně postačujícím věcným důvodem k vyloučení AOV99 z návrhu Změny č. 2 ÚRP.** [24] Ústřední kontrolní a zkušební ústav zemědělský, Pěstování révy vinné v České republice v roce 2025, tisková zpráva, 2026. Dostupné z: https://ukzuz.gov.cz/public/portal/ukzuz/tiskovy-servis/tiskove-zpravy/pestovani-revy-vinne-v-ceske-republice-v-roce-2025. 17 z 19	

					4.19. **Navrhuje se, aby z návrhu Změny č. 2 Územního rozvojového plánu ČR byla akcelerační oblast AOV99 Podkovné vyloučena.** **5. Závěrečné stanovisko podatele** 5.1. Podatel v tomto podání uplatnil čtyři samostatné věcné připomínky proti vymezení akcelerační oblasti AOV99 Podkovné v návrhu Změny č. 2 Územního rozvojového plánu ČR. Každá z nich je samostatně postačujícím věcným důvodem k vyloučení AOV99 z návrhu Změny č. 2 ÚRP a je doložena vlastním dílčím závěrem opřeným o konkrétní ustanovení zvláštních zákonů a o judikaturu Nejvyššího správního soudu a Ústavního soudu. Tyto dílčí závěry tvoří podstatu věcné argumentace podání a podatel na ně v plném rozsahu odkazuje. 5.2. Podatel hospodaří v dotčené lokalitě a plocha, kterou má návrh Změny č. 2 ÚRP zařadit do akcelerační oblasti AOV99, se jej bezprostředně dotýká. Krajina Slovácka, viniční tratě v podoblasti Slovácké a sklepní areály v Josefově a Nechorách nejsou pro podatele abstraktním předmětem územního plánování — jsou předmětem jeho dlouhodobé hospodářské činnosti, nezřídka děděné mezi generacemi, a jediným zdrojem obživy řady rodin v regionu. Vinařská krajina Podluží — propojení viničních tratí, sklepních uliček, vinařské turistiky a kulturních obyčejů Slovácka — je svým charakterem v České republice jedinečná a nemá nikde jinde svou obdobu. Uvedení platí obzvlášť o jedinečném sklepním areálu Nechor. 5.3. Realizace 11 větrných elektráren výšky 200 m v této ploše má pro podatele dlouhou řadu konkrétních dopadů. Stínový efekt rotujících lopatek a vibrace ze stavby a provozu zasáhnou vinné sklepy v Nechorách a sklepy v k. ú. Josefov u Hodonína (některé jsou ve vzdálenosti pouze 30 m od hranice plochy AOV99). Hlukové imise z větrných elektráren překročí hygienické limity pro chráněný venkovní prostor stavby pro rekreaci. Stavební a provozní zásahy do podloží, změna mikroklimatu (zejména nočních teplot ovlivňujících koncentraci aromatických látek v hroznech) a stínové zóny rotorů ohrožují úrodu vinic a kvalitu vína. Funkční fragmentace souvislých viničních tratí může vést až ke ztrátě práva užívat chráněné označení původu „Morava" pro produkci z dotčené části tratě. Pád úlomků ledu z rotujících lopatek je rizikem pro veřejně přístupnou rozhlednu Na Podluží, pro cyklotrasu č. 5115 a pro sousedící zemědělské plochy i majetek vinařů. Trvalá přítomnost vertikálních průmyslových konstrukcí výšky 200 m v krajině Podluží sníží turistickou atraktivitu regionu, který je dlouhodobě budován jako vinařsko-turistická destinace, a v důsledku toho i tržní hodnotu nemovitostí v dotčených obcích. 5.4. Tyto dopady přímo zasahují ústavně zaručená práva podatele — právo vlastnit majetek podle čl. 11 Listiny základních práv a svobod, právo na podnikání podle čl. 26 Listiny a právo na příznivé životní prostředí podle čl. 35 Listiny. 5.5. Tato Ústavou chráněná práva jsou ovšem v posuzování Změny č. 2 ÚRP zcela přehlédnuta. Pořizovatel ve své dokumentaci specifika dotčené lokality vůbec neidentifikoval. Žádný z dokumentů Změny č. 2 ÚRP nezmiňuje, že 66,4 % plochy 18 z 19	

Poř. č.	Připomínkové místo	Číslo jednací	Článek	AO	Připomínka	Vyhodnocení
					AOV99 leží ve viničních tratích chráněných zvláštním zákonem, že 30 m od hranice AOV99 začínají sklepní areály plnící funkci chráněného venkovního prostoru staveb pro rekreaci, že uvnitř plochy stojí veřejně přístupná rozhledna zřízená ze 90 % z prostředků Evropské unie v rámci společného česko-slovenského projektu, ani že v panoramatickém poli AOV99 leží lokalita zapsaná na Seznam světového dědictví UNESCO. Pořizovatel ve své koncepci uplatnil pro fotovoltaické elektrárny pravidlo o „striktním směřování mimo bonitně cenné půdy", které pro větrné elektrárny — kde by takové pravidlo bylo rovněž namístě — nestanovil; tato selektivní aplikace ochrany zemědělského půdního fondu je v rozporu s požadavkem na pořizování územně plánovací dokumentace nediskriminačním způsobem a s vyloučením libovůle podle ustálené judikatury Nejvyššího správního soudu. 5.6. Ústavní soud v nálezu ze dne 22. října 2025 sp. zn. Pl. ÚS 17/25 ve věci CHKO Soutok výslovně potvrdil, že silný zájem na ochraně významné lokality také pro budoucí generace převáží nad negativy v podobě zásahů do vlastnického práva, práva na podnikání a práva na samosprávu. Tento ústavní test proporcionality je podle čl. 89 odst. 2 Ústavy ČR závazný pro všechny orgány veřejné moci, tedy i pro pořizovatele Změny č. 2 ÚRP. Pro AOV99 platí tento závěr analogicky ve vztahu ochrany kulturní krajiny Slovácka, vinič ních tratí s chráněným označením původu „Morava", historických sklepních areálů a pohledových horizontů Lednicko-valtického areálu UNESCO vůči ekonomickému přínosu vymezení jedné akcelerační oblasti. 5.7. Vymezení akcelerační oblasti AOV99 Podkovné v takových podmínkách znamená pro podatele nevratnou ztrátu krajinného rázu Slovácka, hospodářské činnosti a kvality životního prostředí. Vzhledem k tomu, že práce na vinohradě probíhá v cyklech celoročně a vinaři v dotčených sklepech běžně pobývají i přes noc, představuje vymezení akcelerační oblasti se sklepy ve vzdálenosti 30 m od hranice plochy AOV99 současně závažné riziko pro zdraví podatele a jeho rodiny — z hluku, stínového efektu a vibrací, jejichž ochranu pořizovatel pro chráněné venkovní prostory staveb pro rekreaci vůbec neposoudil. Žádné srovnání variant, žádné vyhodnocení proporcionality, žádné posouzení vlivu na ochranná pásma a chráněné lokality dokumentace Změny č. 2 ÚRP pro AOV99 neobsahuje, zatímco veřejný přínos záměru je zanedbatelný. Z těchto důvodů podatel uplatňuje připomínky uvedené výše a navrhuje vyloučení AOV99 z návrhu Změny č. 2 ÚRP. **6. Petit** 6.1. **Navrhuje se, aby z návrhu Změny č. 2 Územního rozvojového plánu ČR byla akcelerační oblast AOV99 Podkovné vyloučena.**	
6874.	Sedláčková Kateřina	MMR-43523-2026-81	99czzn	AOV90	Obecné odůvodnění připomínky: Stanovení AOV' ze strany pořizovatele Z2 ÚRP* bez účasti veřejnosti, jež je nebo může jimi být dotčena (s výjimkou jednoho veřejného projednání dne 15.5.2026), a to v rozporu s odst. 1, čl. 15d Směrnice EU REDIII*; Stanovení AOV ze strany pořizovatele Z2 ÚRP bez podpory přijetí projektu v oblasti energie OZE? ze strany veřejnosti prostřednictvím přímé a nepřímé účasti místních komunit, a tov rozporu	**Akceptováno.** Akcelerační oblast AOV90 Studenec byla vypuštěna.

Poř. č.	Připomínkové místo	Číslo jednací	Článek	AO	Připomínka	Vyhodnocení
					s odst. 2, čl. 15d Směrnice EU REDIII; Stanovení AOV ze strany pořizovatele Z2 ÚRP v časovém presu, a z důvodu jeho dřívější dlouhotrvající liknavosti a nečinnosti, a to tak, aby na poslední chvíli a nezodpovědně vzhledem k názoru a potřebám vlastního obyvatelstva a charakteru vlastního území, pouze formálně dodržel stanovené termíny a vyhověl požadavkům EU; ve svém důsledku tento časový pres zapříčinil značně nekvalitní a nedostatečné zpracování návrhu Z2 ÚRP a následné vyvolal pobouření a nesouhlas široké veřejnosti ČR s tímto návrhem pořizovatele, čímž se konání pořizovatele dostalo do rozporu s principem čl. 191 SFEU“; Stanovení AOV ze strany pořizovatele Z2 ÚRP se zřejmou a silnou ignorancí jiných možností ČR zavádění OZE podle dokumentu REDIII než AOV, zejména geotermální energii, dále aktivní a plošné zavádění moderních opatření ve vytápění a chlazení v administrativních (zejména státních), průmyslových a obytných budovách, využití OZE na brownfieldech, v dopravě, v průmyslu, v modernizaci stávajících zdrojů energie apod.; Stanovení AOV ze strany pořizovatele Z2 ÚRP při nezohlednění aktuální neúčasti a pasivitě ČR v mezinárodních projektech k zavádění OZE, ke kterým Evropská unie členské státy v dokumentu REDIII vyzývá; Stanovení AOV ze strany pořizovatele Z2 ÚRP s nepodloženým odůvodněním, že VTE v tak masivním rozsahu „vhodně“ doplní „energetický mix CR", přičemž se sám pořizovatel v návrhu podrobněji vůbec nezabýval a nevyhodnocoval potenciální pozitivní kumulativní efekty s jinými možnostmi zavádění OZE (viz body odůvodnění výše) na území ČR, čímž dokazuje nekoncepčnost přístupu kzavadéni OZE na celorepublikové úrovní a demonstruje nepřipravenost státu v této oblasti; "AOV = akcelerační oblast pro větrné elektrárny * Z2 ÚRP = návrh Změny č. 2 Územního rozvojového plánu ČR * REDIII = směrnice EU 2023/2413 o podpoře energie z obnovitelných zdrojů * OZE = obnovitelné zdroje energie * SFEU = Smlouvu o fungování Evropské unie (v konsolidovaném znění) Stanovení AOV ze strany pořizovatele Z2 ÚRP se zřejmou a silnou ignorancí již zastavěných ploch před novým záborem zemědělských půd či technologiemi nenarušených přírodních lokalit a území; Stanovení AOV ze strany pořizovatele Z2 ÚRP se zřejmou a silnou ignorancí faktoru hustého osídlení území ČR vzhledem k jeho malé ploše; Stanovení AOV ze strany pořizovatele Z2 ÚRP se zřejmou a silnou ignorancí faktoru nespokojenosti obyvatel ČR v souvislosti s očekávaným prudkým poklesem jejich kvality života v důsledku blízkosti a téměř všudypřítomné viditelnosti VTE; Stanovení AOV ze strany pořizovatele Z2 ÚRP se zřejmou a silnou ignorancí faktoru obav obyvatel ČR ze zhoršení vlastního zdraví (ať už psychického nebo fyzického) či ze zhoršení zdraví hospodářských zvířat, a to v důsledku dostatečně neprozkoumaných vznikajících negativních vlivů v blízkosti VTE; Stanovení AOV ze strany pořizovatele Z2 ÚRP se zřejmou a silnou ignorancí faktoru významného poklesu hodnoty majetku obyvatel a podnikatelských subjektů ČR v důsledku blízkosti či téměř všudypřítomné viditelnosti VTE;	

Poř. č.	Připomínkové místo	Číslo jednací	Článek	AO	Připomínka	Vyhodnocení
					Stanovení AOV ze strany pořizovatele Z2 ÚRP se zřejmým úmyslem preferovat a podporovat podnikatelské aktivity velmi úzké skupiny podnikatelských subjektů — investorů VTE, což považuji za silně diskriminační a neomluvitelné, nebere-li Z2 ÚRP v potaz pokles příjmů a podnikatelských aktivit v jiných oborech podnikání; Stanovení AOV ze strany pořizovatele Z2 ÚRP při nedostatečném shromáždění podkladů pro zodpovědné, objektivní a fundované rozhodování; Stanovení AOV ze strany pořizovatele Z2 ÚRP při absolutní nekomunikaci s veřejností a s dotčenými obcemi v procesu vytyčování AOV; Stanovení AOV90 ze strany pořizovatele Z2 ÚRP zasahuje do práv občanů ČR podle Listiny základních lidských práv a svobod (zejména podle čl. 11, čl. 31, čl. 35). Odůvodnění připomínky vztahující se konkrétně k AOV90: Stanovení AOV90 ze strany pořizovatele Z2 ÚRP je v rozporu s názorem široké veřejnosti z dané oblasti (viz rozpor s legislativou uvedenou výše v obecném odůvodnění), přičemž je tento názor doložený k datu podání této připomínky peticí za zrušení AOV90 s počtem minimálně 422 petentů a s usnesením obce Hajnice; Stanovení AOV90 ze strany pořizovatele Z2 ÚRP při hrubé ignoranci pořizovatele k neúměrně vysoké fragmentaci dotčeného území vdusledku budoucích masívních negativních kumulativních efektů plynoucích z budování liniové stavby D11 a výstavby VTE; Stanovení AOV90 ze strany pořizovatele Z2 ÚRP v hustě obydlené oblasti a v nepřiměřené blízkosti trvale obývaných staveb, a to ve vzdálenosti pouhých 500 m; Stanovení AOV90 ze strany pořizovatele Z2 ÚRP bez hodnocení kumulativních negativních vlivů více stožárů VTE s navrhovanými parametry na místní obyvatele, krajinu, živočichy a vodní zdroje, kdy návrh uvádí plánovaný počet až 26 stožárů VTE!!! Stanovení AOV90 ze strany pořizovatele Z2 ÚRP s takovými podmínkami, které zásadně naruší rozvoj regionu zničením cenného krajinného rázu a vznikem nepříznivých a nepříjemných efektů zastaví zájem veřejnosti o trvalé i dočasné bydlení, způsobí odliv Stanovení AOV90 ze strany pořizovatele Z2 ÚRP bez hlubší znalosti území (stanovení AOV90 v časovém presu, viz výše v obecném odůvodnění) a tudíž se zřejmou ignorancí vizuálního začlenění VTE do krajiny (totálně narušené panorama Krkonoš s dominantou nejvyšší hory ČR Sněžky, Jestřebích hor, Liščí hory, ignorance sakrálních a kulturně významných míst apod.); Stanovení AOV90 ze strany pořizovatele Z2 ÚRP do oblasti, která dle větrných map České republiky není pro provoz VTE efektivní; Stanovení AOV90 ze strany pořizovatele Z2 ÚRP bez hlubší znalosti území (stanovení AOV90 v časovém presu, viz výše v obecném odůvodnění) a tudíž nedostatečného vyhodnocení dopadu na lokální biotopy ptáků, živočichů a rostlin, a to v celé jižní části AOV90; pořizovatel např. pouze uvádí, že ochrana ptáků bude před kolizemi s lopatkami VTE či před hnízděním na stožárech VTE zajištěna „vhodným technickým řešením“, přičemž není vůbec jasné, jaké parametry má „vhodné technické řešení“ splňovat a zda bude „vhodné technické řešení“ zvolené investorem účinné a pokud nebude účinné (ani není zřejmé, kdo vyhodnotí, že řešení není účinné), jaký postih může být proti investorovi uplatněn v případě nefunkčního řešení či jeho neochotě věc napravit; Stanovení AOV90 ze strany pořizovatele Z2 ÚRP bez hlubší znalosti území (stanovení AOV90 v časovém presu, viz výše v obecném odůvodnění) a tudíž nedostatečného vyhodnocení dopadu na	

Poř. č.	Připomínkové místo	Číslo jednací	Článek	AO	Připomínka	Vyhodnocení
					ochranu vodních zdrojů a ochranných pásem vodních zdrojů, kdy obec Hajnice odebírá pitnou vodu prostřednictvím vrtu vlokalitě V lukách, kdy zcela chybí doložení hydrogeologického průzkumu na vodní zdroje; Stanovení AOV90 ze strany pořizovatele Z2 ÚRP bez zohlednění narušení psychického a fyzického zdraví obyvatel stanovením AOV90 pouhých 500 m od obydlených oblastí, a to zejména v důsledku budoucích masívních negativních kumulativních efektů plynoucích z budování liniové stavby D11 a výstavby VTE; Stanovení AOV90 ze strany pořizovatele Z2 ÚRP bez zohlednění a vyhodnocení ekologických a bezpečnostních rizik spojených s instalací a provozem kontejnerových staveb pro bateriová úložiště, jako doprovodných staveb k VTE, a to v rozporu se zákonem č. 100/2001 Sb.“; dále zcela chybí hodnocení vizuálních dopadů těchto kontejnerových staveb s povolenou výškou 8 m nad upravený terén a s plochou až 600 m2, zcela chybí bližší určení podmínek pro umísťování těchto kontejnerových staveb, které svým charakterem působí extrémně rušivě v zastavěné zástavbě, natož v malebné kopcovité krajině Podkrkonoší; Stanovení AOV90 ze strany pořizovatele Z2 ÚRP bez zohlednění snížení kvality života místních obyvatel plánováním VTE s povolenou gigantickou výškou 250 m; zcela chybí hodnocení dopadů na kvalitu života místních obyvatel a sběr podnětů ze strany veřejnosti; je předkládán pouze technicko ekonomický návrh s prioritami zacílenými pouze na teoretický instalovaný výkon 5 MW/1 stožár VTE a ekonomickou efektivitu provozu VTE tak, aby se vyplatila investorovi, což považuji za diskriminační vůči veřejnosti i životnímu prostředí; Stanovení AOV90 ze strany pořizovatele Z2 ÚRP s povolením navýšení terénu při budování VTE o dalších 5 m, čímž dojde k navýšení již tak gigantické výšky 250 m o dalších 5 m; Stanovení AOV90 ze strany pořizovatele Z2 ÚRP při absenci návrhu místně relevantních a funkčních zmírňujících opatření zejména pro obyvatele, a to zejména v důsledku budoucích masivních negativních kumulativních efektů plynoucích z budování liniové stavby D11 a výstavby VTE; návrh pouze odhaduje na základě teoretických vstupů, tj. bez praktické znalosti věci a bez objektivního doložení, že vliv na obyvatelstvo a veřejné zdraví bude sice přímé a stálé, avšak zanedbatelné, což považuji za zcela nekompetentní a nepřijatelné vyhodnocení; Stanovení AOV ze strany pořizovatele Z2 ÚRP při absenci zkoumání dopadů provozu (jednoho i více stožárů) VTE na welfare a zdraví hospodářských zvířat, a to v důsledku nedostatečně prozkoumaných vznikajících negativních vlivů na hospodářská zvířata a pastviny v blízkosti VTE; Stanovení AOV90 ze strany pořizovatele Z2 ÚRP při ignoranci efektu znehodnocení majetku místních obyvatel v důsledku výstavby VTE; Stanovení AOV90 ze strany pořizovatele Z2 ÚRP při absenci nezávislých (ti. zadaných státními orgány před realizací záměrů VTE, nikoliv dodanými investorem) akreditovaných hlukových studií na infrazvuk v rozmezí 0 - 6 Hz, které produkují VTE o výšce 250 m, a to v návaznosti na řádný předchozí vědecký výzkum dopadu infrazvuku v tomto rozsahu na lidské zdraví a živočichy v dlouhodobém měřítku (tj. výzkum na zjištění faktického stavu dopadu provozu VTE na lidské zdraví a živočichy v dlouhodobém měřítku minimálně po dobu * Zákon o posuzování vlivů na životní prostředí (EIA) 3 let provozu VTE vrelevantní blízkosti k lidským obydlím, charakteru a reliéfu krajiny a zároveň negativních kumulativních efektů plynoucích z dálničního provozu a/nebo výstavby více stožárů VTE); * Stanovení AOV90 ze strany pořizovatele Z2 ÚRP při absenci akreditovaných nezávislých (tj. zadaných státními orgány před realizací záměrů VTE, nikoliv dodanými investorem) studií na měření vznikajících vibrací v souvislosti s infrazvukem v rozmezí 0-6 Hz, které produkují VTE o výšce 250 m, a to v návaznosti na řádný předchozí vědecký výzkum dopadu těchto vibrací na lidské zdraví a živočichy v dlouhodobém	

Poř. č.	Připomínkové místo	Číslo jednací	Článek	AO	Připomínka	Vyhodnocení
					měřítku (tj. výzkum na zjištění faktického stavu dopadu provozu VTE na lidské zdraví a živočichy v dlouhodobém měřítku minimálně po dobu 3 let provozu VTE vrelevantní blízkosti k lidským obydlím, charakteru a reliéfu krajiny a zároveň negativních kumulativních efektů plynoucích z dálničního provozu a/nebo výstavby více stožárů VTE); e Stanovení AOV90 ze strany pořizovatele Z2 ÚRP při absenci nezávislých (tj. zadaných státními orgány před realizací záměrů VTE, nikoliv dodanými investorem) akreditovaných studií na měření stroboskopického efektu a světelného stresového smogu, které produkují VTE, a to v návaznosti na řádný předchozí vědecký výzkum dopadu stroboskopického efektu a světelného stresového smogu na lidské zdraví a živočichy v dlouhodobém měřítku (tj. výzkum na zjištění faktického stavu dopadu provozu VTE na lidské zdraví a živočichy v dlouhodobém měřítku minimálně po dobu 3 let provozu VTE v relevantní blízkosti k lidským obydlím, charakteru a reliéfu krajiny a zároveň negativních kumulativních efektů plynoucích z dálničního provozu a/nebo výstavby více stožárů VTE); e Stanovení AOV90 ze strany pořizovatele Z2 ÚRP se zcela naddimenzovaným povolením shadow flicker efektu v rozsahu 30 hodin/rok s tím, že naopak není vůbec řešený kumulativní efekt shadow flicker efektu na obytnou zástavbu v případě provozu více stožárů VTE; e Stanovení AOV90 ze strany pořizovatele Z2 ÚRP bez řádného stanovení odpovědnosti za budoucí škody vzniklé na zdraví a majetku místních obyvatel plynoucí z provozu VTE.	
6875.	Městys Suchdol	MMR-43525-2026-81	Není dotčeno ÚRP	Není dotčeno ÚRP	Připomínky k návrhu Změny č. 2 Územního rozvojového plánu Veřejnou vyhláškou Ministerstva pro místní rozvoj, odboru územního plánování, ze dne 14. 4. 2026, č. j. MMR-25750/2026-81, byl zveřejněn návrh Změny č. 2 Územního rozvojového plánu (dále „Změna č. 2 ÚRP“) a oznámeno veřejné projednání s informací o možnosti každého uplatnit písemné připomínky do 1. 6. 2026. Nadepsaný podatel podává níže uvedené připomínky k návrhu Změny č. 2 ÚRP. Ve zveřejněné textové i grafické části návrhu Změny č. 2 ÚRP je uváděn koridor DD4 s názvem „Koridor RS1 úsek Praha–Brno“ určený pro vysokorychlostní železnici VRT, který je zakreslen mj. na území Středočeského kraje. Koridor DD4 je v návrhu Změny č. 2 ÚRP prezentován jako stabilizovaný. K tomu srov. výkresy návrhu a v textové části např. příloha č. 1 – vyznačení změn, str. 10 bod (29). V prvním ÚRP byl koridor DD4 vymezen pouze v krátkém úseku (jako DD04). Vymezení koridoru DD4 na území celého Středočeského kraje (tak jak je prezentován v návrhu Změny č. 2 ÚRP) bylo předmětem Změny č. 1a ÚRP, která byla vydána usnesením Vlády ČR ze dne 13. 4. 2026 č. 230 a zveřejněna dne 24. 4. 2026 (viz příloha č. 03). Koridor DD4 byl do Změny č. 1a ÚRP převzat dle Aktualizace č. 9 Zásad Územního rozvoje Středočeského kraje, v níž byl vymezen jako koridor D216 (viz str. 10, 33-35, 110 odůvodnění návrhu Změny č. 2 ÚRP, viz příloha č. 03). V odůvodnění návrhu Změny č. 2 ÚRP je na str. 2 v bodě (1) uvedeno (cit.): „Vláda ČR formou opatření obecné povahy a pořízením Změny č. 1a ÚRP, která byla vydána Vládou ČR dne 14. 4. 2026, se tímto stal závaznou územně plánovací dokumentací (dále také jen „ÚPD“) pro navazující ÚPD.“. Stalo se tedy to, že dne 13. 4. 2026 Vláda ČR schválením Změny č. 1a ÚRP vymezila koridor DD4 v ÚRP na území celého Středočeského kraje, a v návaznosti na to byl hned následujícího dne 14. 4. 2026 zveřejněn návrh Změny č. 2 ÚRP, který již obsahuje koridor DD4 v rozsahu dle znění změny č. 1a ÚRP. Potud je formálně vše v pořádku. Problém koridoru DD4 v ÚRP spočívá v tom, že ještě před vydáním Změny č. 1a ÚRP byla správním soudem (viz výše) zrušena podstatná část koridoru VRT D216 v ZÚR Středočeského kraje, takže správně nemohl být do ÚRP převzat (podrobněji dále). Pravomocným Rozsudkem Krajského soudu v Praze ze dne 12. 2. 2026, sp. zn. 37 A 74/2025, byla částečně zrušena Aktualizace č. 9 Zásad územního rozvoje Středočeského kraje vymezující koridor VRT v ZÚR Středočeského kraje. Změna č. 1a ÚRP (vydaná 13. 4. 2026 a zveřejněná 24. 4. 2026) však nereflektovala výše uvedený rozsudek správního soudu a vymezila koridor DD4 podle ZÚR Středočeského kraje včetně soudem zrušeného úseku. Odůvodnění Změny č. 1a ÚRP k tomu na str. 3 uvádí (cit.): „S ohledem na pokročilé stádium pořizování Změny č. 1a ÚRP již nebylo možné do této změny promítnout rozsudek Krajského soudu ze	**Neakceptováno.** Připomínka se netýká akcelerační oblasti pro obnovitelné zdroje energie, ale zanesení koridoru DD4 pro vysokorychlostní železnici (VRT Praha–Brno, RS1) do návrhu Změny č. 2 ÚRP. Podatel poukazuje na to, že část koridoru DD4 byla pravomocně zrušena rozsudkem Krajského soudu v Praze ze dne 12. 2. 2026 (sp. zn. 37 A 74/2025) a požaduje bezodkladné vypuštění nebo úpravu příslušné části koridoru. Koridor DD4 byl do Změny č. 2 ÚRP převzat jako prvek celostátní dopravní infrastruktury v souladu s platnými podklady územního plánování. Otázka souladu koridoru s citovaným soudním rozhodnutím bude řešena v rámci příslušného procesního postupu; Změna č. 2 ÚRP, jejímž předmětem je primárně vymezení akceleračních oblastí pro obnovitelné zdroje energie, není procesním nástrojem pro vypořádání dopadů uvedeného rozsudku na koridory dopravní infrastruktury. Pořizovatel bere skutečnost uvedenou v připomínce na vědomí a bude ji zohledňovat v dalším postupu přípravy územně plánovací dokumentace.

Poř. č.	Připomínkové místo	Číslo jednací	Článek	AO	Připomínka	Vyhodnocení
					dne 12. 2. 2026, č. j. 37 A 74/2025-342, ve věci návrhu na zrušení opatření obecné povahy – Aktualizace č. 9 Zásad územního rozvoje Středočeského kraje. Územní rozvojový plán bude v souladu s uvedeným rozsudkem upraven v rámci připravované Změny č. 1b ÚRP.“.1 Takový postup nezákonný, neboť rozhodující byl právní stav v okamžiku vydání Změny č. 1a ÚRP a žádné sebevíce pokročilé stádium přípravy nemůže odůvodnit nezohlednění pravomocného rozsudku. Příslib nápravy „v rámci připravované Změny č. 1b ÚRP“ je nesprávný postup, neboť příprava Změny č. 1b ÚRP je teprve ve fázi zadání a ani dosud nebyl zveřejněn její návrh, takže k jejímu vydání v dohledné době nedojde. Proto je nutné nápravu provést okamžitě v rámci nejbližší změny ÚRP, kterou je právě předmětná Změna č. 2 ÚRP. Shrnutí podstaty připomínky: a) Změna č. 1a ÚRP převzala koridor VRT (DD4) ze ZÚR Středočeského kraje. b) V době jejího vydání již pravomocný rozsudek část podkladového koridoru VRT zrušil. c) Odůvodnění Změny č. 1a ÚRP samo přiznává, že rozsudek do ní nebyl promítnut. d) Proto má nejbližší změna ÚRP tuto vadu bezodkladně reflektovat a napravit, což je nyní právě předmětná změna č. 2 ÚRP.	
6876.	Tomáš Jakl	MMR-43528-2026-81	99czzf 99czzg 99czzh	AOV82 AOV83 AOV84	III. ODŮVODNĚNÍ PŘIPOMÍNKY S vymezením výše uvedených akceleračních oblasti v navržené podobě zásadně nesouhlasím a požaduji jejich přehodnocení z těchto věcných důvodů: 1. Nedostatečný odstup od obytné zástavby (ochrana před hlukem a infrazvukem) U všech tři oblasti (AOV82, AOV83, AOV84) byla distanční vzdálenost od obytné zástavy dotčených sídel (např. Boreč, Skalsko, Kluky, Chorušice, Kadlín, Stránka, Lobeč, Bezdědice a dalších) stanovena na pouhých 0,5 km. Vzhledeří k rozměrům moderních větrných elektráren (VTE) je tato vzdálenost z hlediska hlukové zátěže, stroboskopického efektu a vlivu infrazvuku na lidské zdraví zcela nedostatečná pro zachováni odpovídajÍcÍ kvality života obyvatel. 2. Negativní vliv na biodiverzitu a chráněné druhy fauny Sám předložený návrh přiznává, že v těchto lokalitách dojde k dotčeni fauny přírodních biotopů, lesů, křovin či mokřadů Košáteckého a Strenického potoka. výstavba přímo ohrožuje řadu chráněných a citlivých ptačích druhů, jako jsou luňák červený, moták pilich, moták pochop, moták lužní, káně lesní, káně rousná, volavka popelavá, výr velký či krkavec velký, stejně jako populace netopýrů. Oblasti AOV83 a AOV84 navíc prokazatelně zasahují do jádrového území a migračního koridoru vybraných chráněných velkých savců. Vzhledem k tomu, že tyto tři oblasti tvoří obrovský souvislý komplex o celkové rozloze přes 32 km', " vznikne v krajině masivní bariéra s fatálním kumulativním dopadem na biotu, kterou nelze jednoduše vyřešit proklamovaným ,,územním opatřením", 3. Narušení krajinného rázu a blízkost CHKO Kokořínsko - Máchův kraj Všechny tři navržené akcelerační zóny bezprostředně sousedi s Chráněnou krajinnou oblastí Kokořínsko - Máchův kraj. Plánovaná výstavba desítek větrných elektráren o celkovém 0 instalovaném výkonu až 318,5 MW nevratně znehodnotí krajinný ráz, dálkové pohledy a panoramata této vysoce cenné a turisticky exponované oblasti. Nesouhlasím s tvrzením návrhu, že vizuální ochrana národních kulturních památek v okolí (hrad Bezděz, hrad Kokořín) nebude ohrožena z důvodu předádajIcIho směru pohledů. Vztyčenitěchto průmyslových dominant v těsné blízkosti památek zásadně naruší vnímáni historického kontextu krajiny. 4. Vliv na zemědělský půdní fond a životní prostředí Zabíráním a trvalým zničením bonitní zemědělské půdy může vzniknout její nedostatek i ztráta její kvality. Zemědělská půda je součástí trvale udržitelného rozvoje a již déle jak 1 500 let slouží k výrobě potravin, nikoli k výrobě elektřiny. Vzhledem k existujícím válečným konfliktům vnímám ničeni orné půdy jako ohrožení potravinové bezpečnosti pro sebe i svoji rodinu. u větrných elektráren není v současnosti žádným známým způsobem vyřešena recyklace a zpracování odpadu z plastových části, listů vrtule. Látky, ze kterých jsou tyto listy vyrobeny, jsou toxické, není možno je skladovat někde na hromadě a na rozdíl od jaderného odpadu jde o značné objemy. Nechci sám/sama ani v budoucí generaci ŽÍt v zemi s hromadami nezlikvidovatelného toxického odpadu. Lopatky větrných elektráren vytvářejí erozí deštěm, prachem, sněhem, kroupami nezanedbatelné množství mikroskopického 1tQxEkého prachu, který se trvale ukládá v půdě, a pokud jsou umístěny v blízkosti zemědělské a lesní půdy, dostává se tento škodlivý materiál nevratným způsobem do celého potravního řetězce. Umisťování větrných elektráren do	**Akceptováno částečně.** Akcelerační oblast AOV84 Doubravice byla vypuštěna. Akcelerační oblasti AOV82 Boreč a AOV83 Chorušice byly zmenšeny. Vymezení akceleračních oblastí AOV82 Boreč a AOV83 Chorušice vycházelo z biologického posouzení konkrétních navrhovaných území podle § 11 odst. 3 resp. 4 zákona č. 249/2025 Sb. (ZOZE), jehož výsledky spolu s výsledky vyhodnocení vlivů na životní prostředí (SEA/VVURÚ, Příloha 5 k Změně č. 2 ÚRP) byly zapracovány do návrhu; oblasti, u nichž autorizované osoby identifikovaly významné negativní nebo kumulativní vlivy, byly ze Změny č. 2 ÚRP vyloučeny (odůvodnění Změny č. 2 ÚRP, odst. 32). Pro výběr ploch byla využita mapa citlivosti ptáků vůči VTE zpracovaná Českou společností ornitologickou; území s extrémním a vysokým kolizním rizikem do akceleračních oblastí zahrnuta nebyla. Pro každou akcelerační oblast bylo zpracováno biologické posouzení, jehož výsledky byly zapracovány do podmínek územních opatření, včetně ochrany biotopů, biologického dozoru, monitoringu mortality ptáků, detekčních systémů a selektivních odstávek. Nebyly identifikovány významné negativní vlivy, které by bránily vymezení těchto akceleračních oblastí. Posouzení kumulativních vlivů na životní prostředí a veřejné zdraví proběhlo v rámci VVURÚ na úrovni koncepce, a to jak pro každou akcelerační oblast individuálně (karty AO, příloha č. 2 SEA), tak pro Změnu č. 2 ÚRP jako celek. Obavy z hluku, stroboskopického efektu a dopadů na pohodu bydlení jsou řešeny povinností zpracovat ke každému záměru VTE hlukovou studii a studii minimalizace shadow flicker efektu; zákonné hygienické limity musí záměry splnit v navazujícím stavebním řízení. Minimální vzdálenost 500 m od obytné zástavby sídel snižuje rizika pro obyvatele. Výsledky posouzení krajinného rázu v rámci VVURÚ vedly k úplnému vypuštění řady původně uvažovaných

Poř. č.	Připomínkové místo	Číslo jednací	Článek	AO	Připomínka	Vyhodnocení
					blízkosti zemědělství a lesních honiteb vnímám jako ohroženi svého zdraví, nechci být nedobrovolnou součástí takovéhoto potravního řetězce. IV. NÁVRH ŘEŠENÍ (POŽADAVKY PODATELE) **Na základě výše uvedených argumentů požaduji:** **aby byly akcelerační oblasti AOV82, AOV83 a AOV84 z návrhu Změny č. 2 Územního rozvojového plánu zcela vyjmuty.**	akceleračních oblastí a ke snížení limitu maximální výšky elektráren; podmínky v územních opatřeních dále omezují barevné řešení doprovodných staveb a rozsah trvalých terénních úprav. Vlivy na kulturní dědictví a ochranná pásma národních kulturních památek byly sledovány v rámci VVURÚ. Zákon č. 334/1992 Sb., o ochraně ZPF, se na záměry v akceleračních oblastech vztahuje v plném rozsahu; vymezení AO v ÚRP nenahrazuje souhlas orgánu ochrany ZPF. Výstavba a provoz VTE nejsou spojeny s emisemi zdravotně závadných látek v relevantních koncentracích; nakládání s odpady z výstavby a provozu větrných elektráren, včetně likvidace lopatek, se řídí platnou odpadovou legislativou a bude předmětem posouzení v navazujících řízeních. Záměry v akceleračních oblastech podléhají posouzení vlivů dle § 11 ZOZE v rámci jednotného environmentálního stanoviska; EIA dle zákona č. 100/2001 Sb. se pro záměry ve vymezených akceleračních oblastech nebude opakovaně vyhotovovat v rámci stavebního řízení (§ 11 odst. 5 ZOZE). Konkrétní záměry se nadále povolují v souladu se stavebním zákonem za podmínek stanovených v územním opatření.
6877.	Ing. Petr Kotrba	MMR-43529-2026-81	99cy	AOV45	Odůvodnění: Návrh změny č. 2 není v souladu s návrhem zadání. Návrh zadání klasifikuje vymezování akceleračních oblastí, návrh dokumentace je bez individuálního odůvodnění v některých případech vymezuje výrazně odlišně. Tvrzení je opřeno o text návrhu zadání vycházejícího z odst. 3 § 4 zákona č. 249/2025 Sb., o urychlení využívání některých obnovitelných zdrojů energie a o změně souvisejících zákonů (zákon o urychlení využívání obnovitelných zdrojů energie): Kap. (2) Požadavky na zpracování návrhu Změny č. 2 ÚRP b) Popis obsahu navrhované Změny č. 2 ÚRP ŠESTÝ ODSTAVEC: Při vymezování akceleračních oblastí se budou upřednostňovat umělé a zastavěné plochy, jako jsou dopravní infrastruktura a její blízké okolí, parkoviště, zemědělské stavby a stavby pro průmysl včetně nádvoří, skládky, území narušená povrchovou těžbou, kde ještě nebyla zahájena rekultivace, umělé vodní útvary, případně objekty technické vodohospodářské infrastruktury, a dále znehodnocená půda, kterou nelze využívat pro zemědělství. □ princip upřednostnění situování AO na zastavěné, infrastrukturně či jinak zatížené pozemky byl opakovaně deklarován na veřejném projednání návrhu změny. Návrh Změny č. 2 ÚRP pro AOV45 - Bušanovice neodpovídá šestému odstavci; zóna je bez řádného zdůvodnění vymezena ve volné krajině, v místním měřítku s vysokou krajinářskou hodnotou. V textu návrhu je uvedeno, že akcelerační oblasti celostátního významu byly vymezeny pro zrychlené zavádění obnovitelných zdrojů energie v takových místech v rámci ČR, kde jejich dopad na krajinný ráz, přírodní, kulturní a civilizační hodnoty území byly co nejmenší a přednostně do částí území značně ovlivněných činností člověka. Přitom ÚRP určuje podmínky pro hospodárné využívání zastavěného území a zajišťuje ochranu nezastavěného území a ochranu a rozvoj zelené infrastruktury. □ tvrzení, že návrh změny č. 2 pro AOV45 – Bušanovice reprezentuje hospodárné využívání zastavěného území a zajišťuje ochranu nezastavěného území, vnímáme jako zavádějící a diskriminační.	**Akceptováno.** Akcelerační oblast AOV45 – Bušanovice byla vypuštěna.

Poř. č.	Připomínkové místo	Číslo jednací	Článek	AO	Připomínka	Vyhodnocení
					Z analýzy viditelnosti zpracované pro SEA vyplývá, že: □ záměr bude v okruhu 10 km (zřetelná viditelnost) viditelný z většiny okolních obcí a z okolní zemědělské krajiny (viz mapa). Nejvíce patrný budou VTE z obcí, které jsou součástí AO. Mezi další oblasti lze zmínit Bohunice, Předslavice, Tvrzice, Malenice, Litochovice, Čepřovice nebo Dub. Výstavbou větrných elektráren lze předpokládat narušení krajinných hodnot území. Větrné elektrárny jsou stavební dominantou, která bude vizuálně patrná v širokém okruhu a ovlivní krajinné scenérie v území. S ohledem na charakter předpokládaných záměrů v AO se tomuto působení nelze vyhnout. K hodnocení kumulativních a synergických vlivů SEA uvádí: □ v navržené AO a v okolí do 2 km od ní se nenacházejí významné zdroje hluku nebo emisí (průmyslová zástavba, lomy, dálnice a silnice I. třídy, letiště, železniční trati regionálního nebo nadregionálního významu). □ ze zpracované SEA pro AOV45 – Bušanovice lze dovodit, že dojde k narušení krajinného rázu a vnesení zdroje hluku do jinak klidného nezastavěného území K hodnocení SEA ve vazbě na kulturní a historické hodnoty: □ mezi tyto hodnoty jsou zařazeny AO blízká plošně chráněná sídla MPZ Vlachovo Březí, VPZ Jiřetice a Koječín □ v rámci hodnocení strategického posuzování vlivů na životní prostředí z hlediska jeho kulturních a historických hodnot, byly patrně opomenuty jednotlivé venkovské usedlosti v AOV45 - Bušanovice dotčených obcích, zejména Bušanovicích , Tvrzicích , Dolních Nakvasovicích či Předslavicích , zapsané v ústředním seznamu nemovitých kulturních památek a reprezentujících republikově jedinečné a neopakovatelné selské baroko od zednického mistra Jakuba Bursy z poloviny 19. století. Urbanizovaná sídla jsou nedílnou součástí kulturní krajiny, jejíž charakter a ráz spoluutvářejí. AOV45 – Bušanovice je lokalizována do středu souboru těchto hodnotných staveb a realizace VTE ve vymezené oblasti by nevratně znehodnotilo republikově neopakovatelný genius locci synergie krajiny a lidové architektury. Závěrem si dovolíme upozornit na nekorektní až diskriminační způsob projednání návrhu, kdy po několikaleté přípravě dostanou zástupci samospráv, například neuvolnění starostové obcí, pouhé týdny na seznámení se s takto složitým materiálem, jež má potenciál ovlivnit jejich obec na desítky let, a ještě k tomuto následně uplatnit fundované připomínky. Navíc na veřejném projednání je jim opakovaně zdůrazňováno, že prostor na dosažení zásadní změny návrhu uplatněním připomínek je minimální. Jsem přesvědčen, že toto neprospívá partnerskému vztahu mezi státem a samosprávou, který je nezbytnou podmínkou pro řádnou správu naší země.	
6878.	Andrea Weinlichová	MMR-43531-2026-81	99czzf 99czzg 99czzh	AOV82 AOV83 AOV84	III. ODŮVODNĚNÍ PŘIPOMÍNKY S vymezením výše uvedených akceleračních oblasti v navržené podobě zásadně nesouhlasím a požaduji jejich přehodnocení z těchto věcných důvodů: 1. Nedostatečný odstup od obytné zástavby (ochrana před hlukem a infrazvukem) U všech tří oblastí (AOV82, AOV83, AOV84) byla distanční vzdálenost od obytné zástavy dotčených sídel (na př. Boreč, Skalsko, Kluky, Chorušice, Kadlín, Stránka, Lobeč, Bezdědice a dalších) stanovena na pouhých 0,5 km. Vzhledem k rozměrům moderních větrných elektráren (VTE) je tato vzdálenost z hlediska hlukové zátěže, stroboskopického efektu a vlivu infrazvuku na lidské zdraví zcela nedostatečná pro zachováni odpovidajÍcÍ kvality života obyvatel. 2. Negativní vliv na biodiverzitu a chráněné druhy fauny	**Akceptováno částečně.** Akcelerační oblast AOV84 Doubravice byla vypuštěna. Akcelerační oblasti AOV82 Boreč a AOV83 Chorušice byly zmenšeny. Vymezení akceleračních oblastí AOV82 Boreč a AOV83 Chorušice vycházelo z biologického posouzení konkrétních navrhovaných území podle § 11 odst. 3 resp. 4 zákona č.

Poř. č.	Připomínkové místo	Číslo jednací	Článek	AO	Připomínka	Vyhodnocení
					Sám předložený návrh přiznává, že v těchto lokalitách dojde k dotčeni fauny přírodních biotopů, lesů, křovin či mokřadů Košáteckého a Strenického potoka. výstavba přímo ohrožuje řadu chráněných a citlivých ptačích druhů, jako jsou luňák červený, moták pilich, moták pochop, moták lužní, káně lesní, káně rousná, volavka popelavá, výr velký či krkavec velký, stejně jako populace netopýrů. Oblasti AOV83 a AOV84 navíc prokazatelně zasahuji do jádrového území a migračního koridoru vybraných chráněných velkých savců. Vzhledem k tomu, že tyto tři oblasti tvoří obrovský souvislý komplex o celkové rozloze přes 32 km', vznikne v krajiné masivní bariéra s fatálním kumulativním dopadem na biotu, kterou nelze jednoduše vyřešit proklamovaným ,,územním opatřením". 3. Narušení krajinného rázu a blízkost CHKO Kokořínsko - Máchův kraj Všechny tři navržené akcelerační zóny bezprostředně sousedí s Chráněnou krajinnou oblastí Kokořínsko - Máchův kraj. Plánovaná výstavba desítek větrných elektráren o celkovém instalovaném výkonu až 318,5 MW nevratně znehodnotí krajinný ráz, dálkové pohledy a ' panoramata této vysoce cenné a turisticky exponované oblasti. Nesouhlasím s tvrzením \ návrhu, že vizuální ochrana národních kulturních památek v okolí (hrad Bezděz, hrad Kokořín) nebude ohrožena z důvodu převhádajícího směru pohledů. Vztyčeni těchto průmyslových dominant v těsné blízkosti pa mátek zásadně naruší vnímáni historického kontextu krajiny. 4. Vliv na zemědělský půdní fond a životní prostředí Zabíráním a trvalým zničením bonitní zemědělské půdy může vzniknout její nedostatek i ztráta její kvality. Zemědělská půda je součástí trvale udržitelného rozvoje a již déle jak 1 500 let slouží k výrobě potravin, nikoli k výrobě elektřiny. Vzhledem k existujIclm válečným konfliktům vnímám ničeni orné půdy jako ohroženi potravinové bezpečnosti pro sebe i svoji ' rodinu. u větrných elektráren není v současnosti žádným známým způsobem vyřešena recyklace a zpracování odpadu z plastových části, listů vrtule. Látky, ze kterých jsou tyto listy vyrobeny, jsou toxické, není možno je skladovat někde na hromadě a na rozdíl od jaderného odpadu jde o značné objemy. Nechci sám/sama ani v budoucí generaci ŽÍt v zemi s hromadami nezlikvidovatelného toxického odpadu. Lopatky větrných elektráren vytvářejí erozi deštěm, prachem, sněhem, kroupami nezanedbatelné množství mikroskopického toxického prachu, který se trvale ukládá v půdě, a pokud jsou umístěny v blízkosti zemědělské a lesní půdy, dostává se tento škodlivý materiál nevratným způsobem do celého potravního řetězce. Umisťování větrných elektráren do blízkosti zemědělství a lesních honiteb vnímám jako ohrožení svého zdraví, nechci být nedobrovolnou součásti takovéhoto potravního řetězce. IV. NÁVRH ŘEŠENÍ (POŽADAVKY PODATELE) **Na základě výše uvedených argumentů požaduji:** **aby byly akcelerační oblasti AOV82, AOV83 a AOV84 z návrhu Změny č. 2 Územního rozvojového plánu zcela vyjmuty.**	249/2025 Sb. (ZOZE), jehož výsledky spolu s výsledky vyhodnocení vlivů na životní prostředí (SEA/VVURÚ, Příloha 5 k Změně č. 2 ÚRP) byly zapracovány do návrhu; oblasti, u nichž autorizované osoby identifikovaly významné negativní nebo kumulativní vlivy, byly ze Změny č. 2 ÚRP vyloučeny (odůvodnění Změny č. 2 ÚRP, odst. 32). Pro výběr ploch byla využita mapa citlivosti ptáků vůči VTE zpracovaná Českou společností ornitologickou; území s extrémním a vysokým kolizním rizikem do akceleračních oblastí zahrnuta nebyla. Pro každou akcelerační oblast bylo zpracováno biologické posouzení, jehož výsledky byly zapracovány do podmínek územních opatření, včetně ochrany biotopů, biologického dozoru, monitoringu mortality ptáků, detekčních systémů a selektivních odstávek. Nebyly identifikovány významné negativní vlivy, které by bránily vymezení těchto akceleračních oblastí. Posouzení kumulativních vlivů na životní prostředí a veřejné zdraví proběhlo v rámci VVURÚ na úrovni koncepce, a to jak pro každou akcelerační oblast individuálně (karty AO, příloha č. 2 SEA), tak pro Změnu č. 2 ÚRP jako celek. Zákon č. 334/1992 Sb., o ochraně ZPF, se na záměry v akceleračních oblastech vztahuje v plném rozsahu; vymezení AO v ÚRP nenahrazuje souhlas orgánu ochrany ZPF. Výsledky posouzení krajinného rázu v rámci VVURÚ vedly k úplnému vypuštění řady původně uvažovaných akceleračních oblastí a ke snížení limitu maximální výšky elektráren; podmínky v územních opatřeních dále omezují barevné řešení doprovodných staveb a rozsah trvalých terénních úprav. Vlivy na kulturní dědictví a ochranná pásma národních kulturních památek, včetně hradů Bezděz a Kokořín, byly sledovány v rámci VVURÚ. Obavy z hluku, stroboskopického efektu a dopadů na pohodu bydlení jsou řešeny povinností zpracovat ke každému záměru VTE hlukovou studii a studii minimalizace shadow flicker efektu; zákonné hygienické limity musí záměry splnit v navazujícím stavebním řízení. Minimální vzdálenost 500 m od obytné zástavby sídel snižuje rizika pro obyvatele. Výstavba a provoz VTE nejsou spojeny s emisemi zdravotně závadných látek v relevantních koncentracích; nakládání s odpady z provozu, včetně likvidace lopatek, se řídí platnou odpadovou legislativou a bude předmětem posouzení v navazujících řízeních. Záměry v akceleračních oblastech podléhají posouzení vlivů dle § 11 ZOZE v rámci jednotného environmentálního stanoviska; EIA dle zákona č. 100/2001 Sb. se pro záměry ve vymezených akceleračních oblastech nebude opakovaně vyhotovovat v rámci stavebního řízení (§ 11 odst. 5 ZOZE). Konkrétní záměry se nadále povolují v souladu se stavebním zákonem za podmínek stanovených v územním opatření.
6879.	Kessl Rudolf	MMR-43533-2026-81	99bl	AOS12	Věc: **I. PŘIPOMÍNKA K NÁVRHU ZMĚNY Č. 2 ÚZEMNÍHO ROZVOJOVÉHO PLÁNU ČR (§ 97 zák. č. 283/2021 Sb., stavební zákon)**	**Akceptováno.** Akcelerační oblast AOS12 Dolní Nivy byla vypuštěna.

Poř. č.	Připomínkové místo	Číslo jednací	Článek	AO	Připomínka	Vyhodnocení
					II. PŘIPOMÍNKY K VYHODNOCENÍ VLIVŮ NÁVRHU ZMĚNY Č. 2 ÚZEMNÍHO ROZVOJOVÉHO PLÁNU NA UDRŽITELNÝ ROZVOJ ÚZEMÍ **III. PŘIPOMÍNKY K NÁVRHŮM JEDNOTLIVÝCH ÚZEMNÍCH OPATŘENÍ K AKCELERAČNÍM OBLASTEM VYMEZENÝM V NÁVRHU ZMĚNY Č. 2 ÚZEMNÍHO ROZVOJOVÉHO PLÁNU** **Vymezení území dotčeného připomínkami:** obec Lomnice, k.ú. Týn u Lomnice (686638) Obec Dolní Nivy k.ú. Boučí (629871), Obec Dolní Nivy k.ú. Horní Nivy (629898) kraj karlovarský Územní opatření k AOS12 a současně na širší území, které může být navrženým řešením přímo či nepřímo ovlivněno. Připomínku podávám: ☐ jako osoba žijící v dotčeném území ☐ jako vlastník nemovitosti v dotčeném území X jako osoba, která může být dotčena dopady návrhu (např. z hlediska krajiny, životního prostředí či kvality života) ☐ hospodařím na půdě ☐ jiné: Jedná se o území s významnými krajinnými, přírodními, obytnými a zdravotními hodnotami, které nejsou návrhem dostatečně respektovány. Dopad návrhu na mou osobu spočívá v tom, že v případě realizace AOS 12 bude zásadním způsobem omezen vstup do této oblasti. V minulosti byla provedena rekultivace území po důlní činnosti. Na rekultivaci byly vynaloženy veřejné finanční prostředky, které byly vyčerpány a rekultivace byla dokončena. Rekultivace proběhla v souladu a s cíli územního plánu obce Lomnice, jehož předpokladem bylo vytvořit plochy pro zemědělské a lesnické využití, které jsou v souladu s využitím pro rekreaci v přírodě. Vzhledem k tomu, že obec Lomnice je z východní strany ohraničena povrchovým dolem Jiří a ze severní strany polygonem BMW, je prostor AOS12 jediným prostorem který lze využít pro rekreaci v přírodě a vzhledem k charakteru území, má tato oblast pozitivní vliv na duševní i fyzické zdraví obyvatel. Proto je toto území využíváno pro rekreační účely nejen obyvatel Lomnice, ale i obyvatel nedalekého Sokolova. Dalším aspektem je, že toto území je využíváno pro tréninkovou činnost sportovních klubů v obci (fotbal, nohejbal, stolní tenis, biatlon) ale i zájmovou činnost leteckých modelářů (v ploše se nachází letiště) V případě realizace záměru by byly možnosti využití zmíněnými kluby omezeny, nebo znemožněny. Oblast je dále využívána základními školami v Lomnici a Sokolově, pro názornou výuku v přírodě. Probíhá zde naučná stezka po Krušnohorské výsypce. Přístupové cesty jsou využívány cyklisty a turisty. S návrhem týkajícím se Územního opatření k AOS12 **nesouhlasím** a požaduji jeho **vyřazení nebo zásadní přepracování**, neboť vykazuje závažné nedostatky z hlediska zákonnosti, ochrany životního prostředí i dopadů na obyvatele a jejich zdraví v dané oblasti. **II. Zákonnost a nesoulad s právními předpisy ČR** **1) Rozpor se zákonem č. 500/2004 Sb., správní řád** • § 3 – nebyl zjištěn stav bez důvodných pochybností • § 68 – nedostatečné odůvodnění	

Poř. č.	Připomínkové místo	Číslo jednací	Článek	AO	Připomínka	Vyhodnocení
					Návrh **je nepřezkoumatelný**, protože neobsahuje konkrétní podklady pro dané území. **2) Rozpor se zákonem č. 100/2001 Sb. (EIA/SEA),** chybí posouzení: • kumulativních vlivů • variantního řešení • konkrétních dopadů na území Dokumentace SEA **je neúplná a věcně nedostatečná.** **3) Rozpor se zákonem č. 114/1992 Sb. (ochrana přírody a krajiny)** • ohrožení krajinného rázu (§ 12) • narušení ekologické stability • zásah do biotopů a migračních tras **4) Rozpor se stavebním zákonem** • § 18 a § 19 – ochrana hodnot území • požadavek na udržitelný rozvoj Návrh představuje industrializaci volné krajiny **bez dostatečného odůvodnění**. **III. Nesoulad s právem Evropské unie** **1) Směrnice o ptácích (2009/147/ES) a o stanovištích (92/43/EHS)** • nelze vyloučit negativní vliv na chráněné druhy • chybí dostatečné biologické podklady **Rozpor** s požadavkem vyloučení významného vlivu. **2) Směrnice EIA (2011/92/EU)** • nedostatečné zapojení veřejnosti • nedostatečné vyhodnocení vlivů **3) Směrnice RED III (2023/2413)** nebyla doložena priorita využití: • zastavěných ploch • brownfieldů • technicky narušených území Území již bylo rekultivováno za účelem začlenění do původní krajiny Vymezení ve volné krajině je v **rozporu s principem minimalizace dopadů.** **4) Princip předběžné opatrnosti (čl. 191 SFEU)** Politika Unie v oblasti životního prostředí přispívá k sledování následujících cílů: • zachováni, ochrana a zlepšováni kvality životního prostředí, • ochrana lidského zdraví, • uvážlivé a racionální využíváni přírodních zdrojů, Zásadní rozpor, neboť dojde ke zhoršení kvality životního prostředí s **negativními dopady na lidské zdraví.**	

Poř. č.	Připomínkové místo	Číslo jednací	Článek	AO	Připomínka	Vyhodnocení
					5) Evropská úmluva o krajině (European Landscape Convention), ETS No. 176 • nedostatečná ochrana krajiny jako základní složky životního prostředí • ignorování charakteru území • nedostatečné zapojení veřejnosti do rozhodování o zásazích do krajiny **6) Aarhuská úmluva (Convention on Access to Information, Public Participation in Decision-making and Access to Justice in Environmental Matters), 1998** • omezení práva veřejnosti na informace • omezení účasti veřejnosti na rozhodovacích procesech (pouze formální zapojení) • omezení práva veřejnosti na přístup k právní ochraně v záležitostech životního prostředí **IV. Nedostatky SEA a podkladů** • absence terénních biologických průzkumů • práce pouze s mapovými podklady (nedostatečné) • chybí reálná data o výskytu druhů • variantní řešení • posouzení vlivu na zdraví Bez těchto podkladů **nelze učinit kvalifikovaný závěr**. **V. Narušení krajiny a životního prostředí** Navržené řešení povede k: • zásadní změně krajinného rázu • narušení horizontů a dálkových pohledů • vzniku bariér v krajině • narušení ekologické konektivity • znehodnocení zemědělské půdy • zničení migračních tras živočichů **VI. Dopady na obyvatele** Návrh nedostatečně řeší negativní vliv na: • kvalitu bydlení • dopad na fyzické a duševní zdraví • dopad na vzdělávací, naučnou a sportovní činnost • hodnotu nemovitostí Tyto **vlivy nejsou řádně vyhodnoceny.** **VII. Kumulativní a systémové dopady** Není řešeno: • souběžné působení více projektů • celkové zatížení území • únosnost krajiny Hrozí **nevratná degradace území**.	

Poř. č.	Připomínkové místo	Číslo jednací	Článek	AO	Připomínka	Vyhodnocení
					<u>VIII. Absence variantního řešení</u> Není doloženo, že byly posuzovány jiné lokality a méně konfliktní varianty, jedná se o porušení základního principu plánování. Nebyla rovněž posouzena tzv. nulová varianta (varianta 0), tedy stav území před realizací záměru, což znemožňuje objektivní hodnocení dopadů. **<u>IX. Vyloučení EIA a nedostatečné posouzení vlivů</u>** Navržené vymezení akceleračních oblastí má zásadní dopad i z hlediska následného povolování záměrů, neboť v těchto oblastech dochází k omezení, resp. vyloučení standardního posuzování vlivů na životní prostředí (EIA). O to vyšší nároky musí být kladeny na kvalitu, úplnost a konkrétnost podkladů a vyhodnocení vlivů na životní prostředí již na úrovni tohoto návrhu, neboť územní opatření dle ZOZE nemůže plnohodnotně nahradit individuální posouzení konkrétních záměrů. Předložený návrh však tyto požadavky nenaplňuje, zejména postrádá dostatečné vyhodnocení konkrétních lokálních dopadů, kumulativních vlivů více záměrů v území a jejich dopadů na krajinný ráz, obytné prostředí a veřejné zdraví. **<u>X. Hlavní požadavek</u>** Navrhuji: 1) **Vyřazení výše uvedené akcelerační oblasti z návrhu** nebo 2) Zároveň (pro případ, že nebude tomuto požadavku vyhověno) **požaduji, aby návrh změny č. 2 ÚRP ČR nebyl v této části schválen a byl vrácen k zásadnímu přepracování**, a to zejména po doplnění: • posouzení vlivu na lokality Natura 2000 dle čl. 6 odst. 3 směrnice 92/43/EHS • dostatečný biologický průzkumu odpovídající metodikám MŽP v různých ročních obdobích • Hodnocení vlivu na populace netopýrů • posouzení kumulativních vlivů v širším území • hodnocení dopadů na krajinný ráz • zdůvodnění nevyužití brownfieldů a narušených území uvedených v Národní databázi brownfieldů • umístění fotovoltaické elektrárny na lesním pozemku či v ochranném pásmu lesa • podkladů týkajících se požární bezpečnosti fotovoltaických elektráren, včetně metodiky požárního posouzení, stanovení minimálních odstupových vzdáleností od lesních porostů, obytné zástavby, dopravní infrastruktury a dalších citlivých území, a vyhodnocení zásahových možností jednotek požární ochrany Do doby doplnění těchto podkladů nelze území považovat za způsobilé pro vymezení akcelerační oblasti. Podané připomínky jsou blanketní, podatel si vymezuje právo připomínky doplnit ve lhůtě 15 dnů ode dne veřejného projednání. **<u>XI. Závěr</u>**	

Poř. č.	Připomínkové místo	Číslo jednací	Článek	AO	Připomínka	Vyhodnocení
					Návrh v předložené podobě není dostatečně odůvodněný, není podložen odbornými daty, je v rozporu s právními předpisy ČR i EU a může mit závažné dopady na krajinu, životní prostředí, obyvatele a jejich zdraví. Proto požaduji především vyřazení Územního opatření k AOS12 z návrhu Změny č. 2 Územního rozvojového plánu ČR. Pro případ, že tomuto požadavku nebude vyhověno, požaduji zásadní přepracování Návrhu Změny č. 2 ÚRP ČR tak, aby byl v souladu s právními předpisy a byly řádně vyhodnoceny jeho dopady. Žádám, aby tato připomínka byla řádně vypořádána v souladu se zákonem a aby bylo uvedeno konkrétní odůvodnění přijatého řešení.	
6880.	Weinlich Jiří	MMR-43536-2026-81	99czzf 99czzg 99czzh	AOV82 AOV83 AOV84	III. ODŮVODNĚNÍ PŘIPOMÍNKY S vymezením výše uvedených akceleračních oblasti v navržené podobě zásadně nesouhlasím a požaduji jejich přehodnocení z těchto věcných důvodů: 1. Nedostatečný odstup od obytné zástavby (ochrana před hlukem a infrazvukem) U všech tří oblastí (AOV82, AOV83, AOV84) byla distanční vzdálenost od obytné zástavy dotčených sídel (na př. Boreč, Skalsko, Kluky, Chorušice, Kadlín, Stránka, Lobeč, Bezdědice a dalších) stanovena na pouhých 0,5 km. Vzhledem k rozměrům moderních větrných elektráren (VTE) je tato vzdálenost z hlediska hlukové zátěže, stroboskopického efektu a vlivu infrazvuku na lidské zdraví zcela nedostatečná pro zachováni odpovidajÍcÍ kvality života obyvatel. 2. Negativní vliv na biodiverzitu a chráněné druhy fauny Sám předložený návrh přiznává, že v těchto lokalitách dojde k dotčeni fauny přírodních biotopů, lesů, křovin či mokřadů Košáteckého a Strenického potoka. výstavba přímo ohrožuje řadu chráněných a citlivých ptačích druhů, jako jsou luňák červený, moták pilich, moták pochop, moták lužní, káně lesní, káně rousná, volavka popelavá, výr velký či krkavec velký, stejně jako populace netopýrů. Oblasti AOV83 a AOV84 navíc prokazatelně zasahuji do jádrového území a migračního koridoru vybraných chráněných velkých savců. Vzhledem k tomu, že tyto tři oblasti tvoří obrovský souvislý komplex o celkové rozloze přes 32 km', vznikne v krajiné masivní bariéra s fatálním kumulativním dopadem na biotu, kterou nelze jednoduše vyřešit proklamovaným „územním opatřením". 3. Narušení krajinného rázu a blízkost CHKO Kokořínsko - Máchův kraj Všechny tři navržené akcelerační zóny bezprostředně sousedí s Chráněnou krajinnou oblastí Kokořínsko - Máchův kraj. Plánovaná výstavba desítek větrných elektráren o celkovém instalovaném výkonu až 318,5 MW nevratně znehodnotí krajinný ráz, dálkové pohledy a ' panoramata této vysoce cenné a turisticky exponované oblasti. Nesouhlasím s tvrzením \ návrhu, že vizuální ochrana národních kulturních památek v okolí (hrad Bezděz, hrad Kokořín) nebude ohrožena z důvodu převhádajícího směru pohledů. Vztyčeni těchto průmyslových dominant v těsné blízkosti pa mátek zásadně naruší vnímáni historického kontextu krajiny. 4. Vliv na zemědělský půdní fond a životní prostředí Zabíráním a trvalým zničením bonitní zemědělské půdy může vzniknout její nedostatek i ztráta její kvality. Zemědělská půda je součástí trvale udržitelného rozvoje a již déle jak 1 500 let slouží k výrobě potravin, nikoli k výrobě elektřiny. Vzhledem k existujIclm válečným konfliktům vnímám ničeni orné půdy jako ohroženi potravinové bezpečnosti pro sebe i svoji ' rodinu. u větrných elektráren není v současnosti žádným známým způsobem vyřešena recyklace a zpracování odpadu z plastových části, listů vrtule. Látky, ze kterých jsou tyto listy vyrobeny, jsou toxické, není možno je skladovat někde na hromadě a na rozdíl od jaderného odpadu jde o značné objemy. Nechci sám/sama ani v budoucí generaci ŽÍt v zemi s hromadami nezlikvidovatelného toxického odpadu. Lopatky větrných elektráren vytvářejí erozi deštěm, prachem, sněhem, kroupami nezanedbatelné množství mikroskopického toxického prachu, který se trvale ukládá v půdě, a pokud jsou umístěny v blízkosti zemědělské a lesní půdy, dostává se tento škodlivý materiál nevratným způsobem do celého potravního řetězce. Umisťování větrných elektráren do blízkosti zemědělství a lesních honiteb vnímám jako ohrožení svého zdraví, nechci být nedobrovolnou součásti takovéhoto potravního řetězce.	**Akceptováno částečně.** Akcelerační oblast AOV84 Doubravice byla vypuštěna. Akcelerační oblasti AOV82 Boreč a AOV83 Chorušice byly zmenšeny. Vymezení akceleračních oblastí AOV82 Boreč a AOV83 Chorušice vycházelo z biologického posouzení konkrétních navrhovaných území podle § 11 odst. 3 resp. 4 zákona č. 249/2025 Sb. (ZOZE), jehož výsledky spolu s výsledky vyhodnocení vlivů na životní prostředí (SEA/VVURÚ, Příloha 5 k Změně č. 2 ÚRP) byly zapracovány do návrhu; oblasti, u nichž autorizované osoby identifikovaly významné negativní nebo kumulativní vlivy, byly ze Změny č. 2 ÚRP vyloučeny (odůvodnění Změny č. 2 ÚRP, odst. 32). Pro výběr ploch byla využita mapa citlivosti ptáků vůči VTE zpracovaná Českou společností ornitologickou; území s extrémním a vysokým kolizním rizikem do akceleračních oblastí zahrnuta nebyla. Pro každou akcelerační oblast bylo zpracováno biologické posouzení, jehož výsledky byly zapracovány do podmínek územních opatření, včetně ochrany biotopů, biologického dozoru, monitoringu mortality ptáků, detekčních systémů a selektivních odstávek. Nebyly identifikovány významné negativní vlivy, které by bránily vymezení těchto akceleračních oblastí. Posouzení kumulativních vlivů na životní prostředí a veřejné zdraví proběhlo v rámci VVURÚ na úrovni koncepce, a to jak pro každou akcelerační oblast individuálně (karty AO, příloha č. 2 SEA), tak pro Změnu č. 2 ÚRP jako celek. Zákon č. 334/1992 Sb., o ochraně ZPF, se na záměry v akceleračních oblastech vztahuje v plném rozsahu; vymezení AO v ÚRP nenahrazuje souhlas orgánu ochrany ZPF. Výsledky posouzení krajinného rázu v rámci VVURÚ vedly k úplnému vypuštění řady původně uvažovaných akceleračních oblastí a ke snížení limitu maximální výšky elektráren; podmínky v územních opatřeních dále omezují barevné řešení doprovodných staveb a rozsah trvalých terénních úprav. Vlivy na kulturní dědictví a ochranná pásma národních kulturních památek, včetně hradů Bezděz a Kokořín, byly sledovány v rámci VVURÚ. Obavy z hluku, stroboskopického efektu a dopadů na pohodu bydlení jsou řešeny povinností

Poř. č.	Připomínkové místo	Číslo jednací	Článek	AO	Připomínka	Vyhodnocení
					IV. NÁVRH ŘEŠENÍ (POŽADAVKY PODATELE) **Na základě výše uvedených argumentů požaduji:** **aby byly akcelerační oblasti AOV82, AOV83 a AOV84 z návrhu Změny č. 2 Územního rozvojového plánu zcela vyjmuty.**	zpracovat ke každému záměru VTE hlukovou studii a studii minimalizace shadow flicker efektu; zákonné hygienické limity musí záměry splnit v navazujícím stavebním řízení. Minimální vzdálenost 500 m od obytné zástavby sídel snižuje rizika pro obyvatele. Výstavba a provoz VTE nejsou spojeny s emisemi zdravotně závadných látek v relevantních koncentracích; nakládání s odpady z provozu, včetně likvidace lopatek, se řídí platnou odpadovou legislativou a bude předmětem posouzení v navazujících řízeních. Záměry v akceleračních oblastech podléhají posouzení vlivů dle § 11 ZOZE v rámci jednotného environmentálního stanoviska; EIA dle zákona č. 100/2001 Sb. se pro záměry ve vymezených akceleračních oblastech nebude opakovaně vyhotovovat v rámci stavebního řízení (§ 11 odst. 5 ZOZE). Konkrétní záměry se nadále povolují v souladu se stavebním zákonem za podmínek stanovených v územním opatření.
6881.	Černý Vladimír	MMR-43537-2026-81	99czzi	AOV85	Odůvodnění uplatněné připomínky 1. Direktivní vymezení AOV Podatel namítá, že není nezbytné (a neplyne to ani ze směrnice EU RED III), aby akcelerační oblasti pro VTE (dále jen „AOV“) byly vymezeny direktivně na celostátní úrovni. Je naprosto dostačující, když by Změna č. 2 Územního rozvojového plánu (dále jen „Změna č. 2“) dala obcím povinnost, aby prověřily možnosti vymezení AOV v územních plánech. Na základě tohoto pokynu by samosprávy znalé místních poměrů po dohodě s občany vymezily vhodné lokality pro VTE. Díky tomu by byly zohledněny s potřebnou pečlivostí a v nutné podrobnosti zásahy do veřejných zájmů, které není možné na úrovni Změny č. 2 zhodnotit, neboť to její velké měřítko neumožňuje. 2. Diskriminační vymezení AOV Ve Změně č. 2 ÚRP není dostatečně vysvětleno, proč je třeba vymezit akcelerační oblasti právě tak, jak to činí Změna č. 2, jinými slovy není pochopitelné, proč právě počet AOV, se kterým Změna č. 2 počítá, povede ke splnění klimatických a energetických cílů a proč vymezení jiné oblasti již není zapotřebí nebo proč by klimatické a energetické cíle nemohly být plněny i bez AOV85, když není ke splnění těchto cílů (které ani nejsou ve Změně č. 2 specifikovány) zapotřebí ani o jednu AOV více. Lokalita, kde je AOV85 přitom není nijak výjimečná z hlediska potenciálu pro VTE (nebo alespoň není ve Změně č. 2 přesvědčivě popsáno, proč se AOV85 svým větrným potenciálem tak výrazně odlišuje od dalších oblastí, kde AOV vymezeny nebyly). Lze tedy předpokládat, že existují i jiné shodné oblasti, kde však z nejasných důvodů AOV nebyly vymezeny. To považuje podatel za diskriminační. Diskriminovány jsou i samosprávy, na jejichž území jsou AOV vymezeny. Vymezení AOV totiž představuje jakousi stavební uzávěru, kdy obec nemůže v dotčeném území měnit územní plán podle svých potřeb, ale musí respektovat vymezenou AOV. Vedle toho pak nebudou investoři VTE motivováni, aby s obcí uzavřeli férovou plánovací smlouvu a poskytli obci a jejím občanům dostatečné kompenzace za negativní dopady provozu VTE. Záměry VTE povolované v AOV totiž budou protežovány a jejich výstavba výrazně usnadněna. Tato diskriminace přímo ovlivňuje i občany samospráv. 3. Nedostatečné posouzení vlivů Vymezení AOV s největší pravděpodobností povede k tomu, že záměry VTE v nich umisťované budou upřednostňovány a nedojde už nikdy k řádnému posouzení jejich negativních dopadů na životní prostředí, na zdraví a životy lidí. Proto by mělo být vyhodnocení vlivů Změny č. 2 a územního opatření pro AOV85 extrémně podrobné a kvalitní, prakticky na úrovni EIA. Překážkou pro takové podrobné posouzení je ale fakt, že je měřítko Územního rozvojového plánu příliš velké a neumožňuje skutečně posoudit dopady vymezení AOV (jiné by to bylo na úrovni územního plánu, resp. v procesu EIA se znalostí konkrétního záměru). Vzhledem k tomu, že na vymezení akceleračních oblastí naváže zrychlené a zjednodušené povolovací řízení před Dopravním a energetickým stavebním úřadem (DESÚ), v rámci kterého bude úřad prakticky pouze ověřovat, zda jsou záměry v souladu s vágními a nicneříkajícími	**Akceptováno.** Akcelerační oblast AOV85 – Nový Dvůr byla vypuštěna.

Poř. č.	Připomínkové místo	Číslo jednací	Článek	AO	Připomínka	Vyhodnocení
					podmínkami územního opatření AOV85. V souladu s těmito obecnými podmínkami ale budou téměř jakékoliv záměry, což znamená, že vlivy VTE realizovaných v AOV85 nebudou nikdy reálně posouzeny. Podatel se domnívá, že je nezbytné, aby všechny vlivy VTE byly skutečně a podrobně posouzeny. Vágní posouzení Změny č. 2 nebo územního opatření AOV85 je naprosto nedostatečné. Podatel se domnívá, že vadné posouzení dopadů VTE může mít nejen přímý vliv na jeho zdraví včetně psychické pohody, ale také to může ovlivnit socioekonomický rozvoj obce, ve které žije. 4. Zanedbatelné pozitivní vlivy vymezení AO V odůvodnění Změny č. 2 ani územního opatření není možné dohledat vyčíslení přínosu AOV85 pro snížení energetické závislosti anebo snížení produkce CO2. Ve vyhodnocení vlivů územního opatření AOV85 se ale uvádí k pozitivním vlivům (přínosům) vymezení AOV a realizace VTE: „Zanedbatelný až mírně pozitivní vliv k ochraně klimatu uplatnění AO se uplatní v globálním měřítku, tedy i z hlediska přeshraničního působení.“ V dokumentaci Změny č. 2 a územního opatření je tedy přiznáno, že přínosy VTE realizovaných v AOV85 budou zanedbatelné, byť chybí konkrétní čísla. V takové situaci není pochopitelné, jak mohl zájem na vymezení AOV85 převážit nad ostatními konkrétně specifikovanými veřejnými zájmy, které naopak výstavba VTE ovlivní výrazně (byť to nekvalitně zpracované vyhodnocení Změny č. 2 a územního opatření nepřiznává). Dále se ve vyhodnocení územního opatření AOV85 uvádí: „Vlivy na ovzduší v době výstavby zanedbatelné (prašnost při přesunu zemin, emise ze spalování PHM, sekundární prašnost), v době provozu mírně pozitivní z důvodu náhrady spalovacích zdrojů při výrobě el. energie.“ Vzhledem k tomu, že se ve vyhodnocení uvádí, že vliv AOV85 na ochranu klimatu bude zanedbatelný, bude logicky zanedbatelný rozsah, ve kterém VTE realizované v AOV85 nahradí spalovací zdroje. Změna č. 2 ani územní opatření tento závěr nevyvrací, neobsahují totiž vyčíslení toho, v jak velkém rozsahu VTE realizované v AOV85 nahradí spalovací zdroje a jaký přesně vliv bude mít tato náhrada na cíle sledované Změnou č. 2, tedy snížení energetické závislosti ČR a snížení produkce CO2. Je také třeba řádně vyhodnotit, proč těchto cílů nelze dosáhnout jinými způsoby (zvýšení počtu bloků JEDU, popř. JETE, rozvoj vodíkové infrastruktury v souladu s Vodíkovou strategií ČR, větší důraz na rozvoj FVE). Proto ani blíže nespecifikovaná náhrada spalovacích zdrojů není důvod, proč by měl zájem na vymezení AOV85 převážit nad jinými zájmy v území. 5. Výška VTE a rozloha AO Ve Změně č. 2 ani v územním opatření pro AOV85 není vysvětleno, proč byla zvolena právě tato rozloha AO a proč má AOV právě tyto konkrétní hranice a proč právě toto vymezení AOV povede ke splnění cílů Změny č. 2. Jinými slovy není vysvětleno, proč nemůže být AO vymezena jiným způsobem tak, aby kupř. byly VTE umisťovány v dostatečné vzdálenosti od zastavěného území a zastavitelných ploch podle územních plánů (min 25 km) a není porovnáno, zda by toto jiné vymezení AOV třeba také nevedlo ke splnění cílů Změny č. 2. Podatel se domnívá, že to ale vzhledem k nespecifičnosti cílů Změny č. 2 není ani možné, proto by také vůbec neměla být AOV85 vymezena. 6. Hluková zátěž, vibrace a stroboskopický efekt Podatel zásadně nesouhlasí s tím, že Změna č. 2 ani příslušné územní opatření vůbec neřeší negativní dopady hluku. Hluk totiž Změna č. 2 chápe jako normální integrální součást VTE, bez které to prostě nejde a je třeba se s tím smířit. Tento přístup nejlépe demonstruje přirovnání hluku z VTE k v podstatě příjemnému „šumění lesa“, které mohou zaregistrovat jen neurotické osoby. Podatel se proto domnívá, že hlukové vlivy nebyly zhodnoceny a ve skutečnosti to ani není možné bez znalosti konkrétního projektu. Podatel zdůrazňuje, že nepovažuje za dostatečné, aby byla hluková zátěž řešena až v hlukové studii zpracované investorem. Takový přístup není schopný zajistit reálnou ochranu lidského zdraví. Podatel dále nesouhlasí s tím, že vůbec nedošlo k posouzení vlivů infrazvuku, nízkofrekvenčního hluku a vibrací, ačkoliv odborné studie upozorňují na rizika spojená s těmito doprovodnými jevy provozu VTE. Podatel se domnívá, že nebyl ani řádně zhodnocen vliv vibrací na nemovitosti. Stejně tak nebyl řádně posouzen z hlediska vlivů tzv. stroboskopický efekt, kdy se posouzení zejména nezaměřilo na obtěžující dopady stroboskopického efektu. 7. Vlivy na krajinný ráz Větrné elektrárny mají zásadní vlivy na krajinný ráz. Jak je možné, že všechny tyto vlivy jsou hodnoceny jako zanedbatelné, když přitom VTE budou představovat novou dominantu, která jednoznačně výrazně ovlivní krajinu, to není ve Změně č. 2 ani v územním opatření vysvětleno. Vliv VTE na krajinný ráz bude	

Poř. č.	Připomínkové místo	Číslo jednací	Článek	AO	Připomínka	Vyhodnocení
					mít ještě další dopady – již napořád bude hodnota krajinného rázu snížena, takže bude možné do území umisťovat i další záměry, které by jinak kvůli ochraně krajinného rázu nebyly přípustné. 8. Vlivy na zvířata VTE velmi silně ovlivňují jak ptáky a letouny, tak savce a hmyz, dokonce i obojživelníky aj. Vyhodnocení územního opatření AOV85 však všechny tyto vlivy zlehčuje. Vyhodnocení proto nelze považovat za dostatečné. V území, kde má být AOV vymezena se nachází řada ptáků i letounů. Jejich úmrtí ale Změna č. 2 chápe jako integrální a v podstatě běžnou součást provozu VTE, se kterou je třeba se smířit a příliš ji neřešit. Ve vztahu k ptákům územní opatření neobsahuje žádná reálná a funkční kompenzační opatření. V podstatě jen počítá s tím, že pro ochranu ptáků bude použito „vhodné technické řešení“. Tím se zřejmě myslí odpuzovače, ale není vůbec vysvětleno, v jaké míře tyto odpuzovače zamezí střetům ptáků s lopatkami VTE. Jiným opatřením má být zařízení, které zastaví roztočený rotor, ale ani zde není blíže popsáno, jak přesně bude zajištěno, aby tento mechanismus byl skutečně funkční. Jde-li o letouny, pak je opatřením k jejich ochraně monitoring provádění provozovatelem VTE. Takové opatření není vůbec schopno netopýry ochránit, ačkoliv právě netopýři jsou extrémně ohroženi VTE. Pro savce představují VTE především vizuální bariéru v území, čímž omezují jich migraci, a vedle toho je nepříznivě ovlivňují hlukové dopady provozu VTE a vibrace. Kromě toho VTE mohou poškodit i jejich biotopy, neboť ovlivňují lokální klima a tím i ekosystémy. Odůvodnění Změny č. 2 ani územního opatření nevysvětluje, proč dostala AOV85 přednost před ochranou zvířat. Není jasné, jak lze kompenzovat likvidaci chráněných druhů ptáků, resp. dotyčné tvrzení považuji za mimořádně cynické. 9. Vlivy na vodní poměry a lokální klima Ve vyhodnocení vlivů Změny č. 2 ani územního opatření AOV85 není popsáno, jak byly hodnoceny vlivy VTE na spodní vody a celkově na vodní poměry a na jejich možné změny v důsledku výstavby a provozu VTE. V době, kdy se celá ČR potýká s extrémními suchy a vody je stále méně, je třeba tuto otázku brát velmi vážně a rozhodně nelze pouze stroze konstatovat, že VTE mají přednost, „protože mají prostě přednost“. Je totiž faktem, že VTE, zejména ty extrémně vysoké, mají železobetonové základy, které jsou schopny vodní poměry v krajině narušit. Pro VTE se také buduje infrastruktura, která také může narušit tok podzemní vody anebo snížit množství vody proudící do blízkých vodních toků nebo vodních zdrojů. Výstavba VTE také odstraňuje ochranné vrstvy půdy a podloží, čímž činí podzemní vodu pod nimi zranitelnější vůči znečištění z úniků nebo rozlitých látek z vozidel nebo zařízení použitých k jejich výstavbě a vůči únikům a látkám z turbín a související infrastruktury během provozu. Je také známo, že VTE velmi výrazně ovlivňují klima ve svém okolí (negativně). Jedná se především o dopady na teplotu zemského povrchu, fyzikálně-chemické vlastnosti půdy, rychlost větru, vlhkost a srážky. Větrné elektrárny na pevnině mají významný oteplovací vliv na teplotu zemského povrchu v noci. V důsledku zhoršování fyzikálně-chemických vlastností půdy dochází k vysušování lokalit nacházejících se u VTE. Půdní vlhkost navíc ovlivňuje rovnováhu ekosystému, což ohrožuje ekologickou stabilitu krajiny a některé druhy zvířat. Z vyhodnocení územního opatření AOV85 ani Změny č. 2 jako celku ani z jejich odůvodnění není vůbec zřejmé, jak bylo s těmito fakty naloženo. 10. Vlivy na zemědělský půdní fond Podatel se ze Změny č. 2 ani územního opatření AOV85 a jejich odůvodnění nedozvěděl, jak bylo doloženo, že výrazně převažuje veřejný zájem na realizaci VTE nad zájmem na ochraně cenných částí ZPF. Nezjistil ani to, jak zábor ZPF přispěje k tomu, aby byly zmírněny dopady změny klimatu nebo aby byla zvýšena energetická soběstačnosti ČR (a v jakém rozsahu se tak stane). Podatel také neví, proč není možné VTE realizovat jinde, kde by k záborům cenných půd nedošlo. Na uvedené otázky by měla Změna č. 2 odpovědět velmi přesně nebo akcelerační oblast nevymezovat a ponechat vše na územní plány a povolovací řízení, kde budou moct být zábory skutečně podrobně posouzeny a vyhodnoceny. 11. Další připomínky podatele: Větrná energetika ohrožuje stabilitu rozvodné sítě, zvyšuje riziko blackoutu a tím přímo ohrožuje zdraví, životy a majetek obyvatel České republiky. Navíc větrné elektrárny nenesou náklady na regulaci sítě, čímž dochází k diskriminaci ostatních zdrojů a obyvatel České republiky.	
6882.	Bc. Kateřina Jarošová	MMR-43538-2026-81	99cc 99cq	AOV18 AOV34	II. Odůvodnění aktivní legitimace a smyslu podávané připomínky	**Akceptováno částečně.**

Poř. č.	Připomínkové místo	Číslo jednací	Článek	AO	Připomínka	Vyhodnocení
			99cv 99cw 99czf 99czl 99czzw	AOV40 AOV42 AOV52 AOV58 AOV102	Jako občan České republiky využívám svého zákonného práva uplatnit věcnou připomínku k návrhu Změny č. 2 Územního rozvojového plánu ČR a všech jeho částí. Tuto připomínku podávám z důvodu přímého ohrožení veřejného zájmu, ochrany zdraví obyvatel a dlouhodobé stability naší země. Považuji za nepřípustné, aby byla česká krajina, zemědělská půda a ekosystémy obětovány krátkodobým finančním zájmům úzké skupiny investorů pod záminkou energetické transformace. Svou připomínku vznáším jako ochranu základních principů suverenity státu a zachování kvality života pro budoucí generace. Současně upozorňuji na kritické bezpečnostní riziko, které vymezení těchto oblastí přináší: masivní instalace VTE a FVE zvyšuje naši závislost na zemním plynu jako nezbytném záložním zdroji pro pokrytí nestability těchto zdrojů. Dále existuje reálné riziko ohrožení suverenity státu skrze technologickou zranitelnost, neboť výrobci VTE a FVE disponují systémy pro vzdálenou správu, což umožňuje třetím stranám potenciální manipulaci s našimi energetickými zdroji. Považuji za zcela nepochopitelné, že veřejní činitelé v rámci plánování takto zásadně ohrožují energetickou bezpečnost státu, a požaduji, aby se z těchto kroků zodpovídali. Svou připomínku vznáším jako ochranu základních principů suverenity státu a zachování kvality života pro budoucí generace. III. Předmět připomínek a vymezení dotčeného území Tímto podáváme připomínky k návrhu vymezení akceleračních oblastí pro větrné elektrárny (VTE). Na základě níže uvedených argumentů nesouhlasíme s návrhem Změny č. 2 ÚRP ČR, Vyhodnocením vlivů návrhu Změny č. 2 ÚRP na udržitelný rozvoj území (SEA) ani s návrhy jednotlivých územních opatření pro akcelerační oblasti (AO) vymezenými v tomto návrhu. Veškeré následně uvedené připomínky se vztahují současně ke všem výše uvedeným projednávaným částem veřejné vyhlášky. Předmětem připomínek jsou akcelerační oblasti (AO) AOV18 (Norberčany), AOV34 (Jakartovice), AOV40 (Lomnice), AOV42 (Jamartice), AOV52 (Albrechtice), AOV58 (Jelení), AOV102 (Zimní Pole). Návrh zasahuje do území obcí a katastrálních území uvedených v následujícím přehledu: Obec Katastrální území Kraj Dvorce k.ú. Dvorce u Bruntálu Moravskoslezský Křišťanovice k.ú. Křišťanovice u Dvorců Moravskoslezský Budišov n. Budišovkou k.ú. Budišov nad Budišovkou Moravskoslezský Budišov n. Budišovkou k.ú. Guntramovice Moravskoslezský Budišov n. Budišovkou k.ú. Podlesí nad Odrou Moravskoslezský Norberčany k.ú. Norberčany Olomoucký Norberčany k.ú. Stará Libavá Olomoucký Norberčany k.ú. Trhavice Olomoucký Moravský Beroun k.ú. Moravský Beroun Olomoucký Moravský Beroun k.ú. Čabová Olomoucký Moravský Beroun k.ú. Ondrášov Olomoucký Moravský Beroun k.ú. Sedm Dvorů Olomoucký Moravský Beroun k.ú. Sterpění Olomoucký Kružberk k.ú. Kružberk Moravskoslezský Nové Lublice k.ú. Nové Lublice Moravskoslezský Jakartovice k.ú. Jakartovice Moravskoslezský Jakartovice k.ú. Bohdanovice Moravskoslezský Jakartovice k.ú. Deštné u Jakartovic Moravskoslezský Jakartovice k.ú. Hořejší Kunčice Moravskoslezský Jakartovice k.ú. Medlice u Jakartovic Moravskoslezský Jakartovice k.ú. Mezina Moravskoslezský Jakartovice k.ú. Svobodné Heřmanice Moravskoslezský Břidličná k.ú. Břidličná Moravskoslezský Břidličná k.ú. Albrechtice u Rýmařova Moravskoslezský Břidličná k.ú. Vajglov Moravskoslezský Ryžoviště k.ú. Ryžoviště Moravskoslezský Lomnice k.ú. Lomnice u Rýmařova Moravskoslezský Dolní Moravice k.ú. Dolní Moravice Moravskoslezský Dolní Moravice k.ú. Horní Moravice Moravskoslezský Dolní Moravice k.ú. Nová Ves u Dolní Moravice Moravskoslezský Rýmařov k.ú. Rýmařov Moravskoslezský Rýmařov k.ú. Edrovice Moravskoslezský Rýmařov k.ú. Harrachov u Rýmařova Moravskoslezský Rýmařov k.ú. Jamartice Moravskoslezský Rýmařov k.ú. Janovice u Rýmařova Moravskoslezský Rýmařov k.ú. Ondřejov u Rýmařova Moravskoslezský Rýmařov k.ú. Stránské Moravskoslezský Razová k.ú. Razová Moravskoslezský Oborná k.ú. Oborná Moravskoslezský Bruntál k.ú. Bruntál-město Moravskoslezský Bruntál k.ú. Karlovice ve Slezsku Moravskoslezský Bruntál k.ú. Kunov u Vrbna pod Pradědem Moravskoslezský Bruntál k.ú. Moravský Kočov Moravskoslezský Bruntál k.ú. Jelení u Bruntálu Moravskoslezský Bruntál k.ú. Oborná Moravskoslezský Velká Štáhle k.ú. Rýmařov Moravskoslezský Rýmařov k.ú. Edrovice Moravskoslezský Rýmařov k.ú. Harrachov u Rýmařova Moravskoslezský Rýmařov k.ú. Jamartice Moravskoslezský Rýmařov k.ú. Janovice u Rýmařova Moravskoslezský Rýmařov k.ú. Ondřejov u Rýmařova Moravskoslezský Rýmařov k.ú. Stránské Moravskoslezský	Akcelerační oblast AOV34 – Jakartovice byla vypuštěna. Připomínky podatelky se týkají akceleračních oblastí nacházejících se v povodí vodárenské nádrže Kružberk, přičemž ústředním argumentem je obava z kumulativního dopadu případné výstavby větrných elektráren a bateriových úložišť BESS na kvalitu a dostupnost pitné vody pro Moravskoslezský kraj. K těmto obavám uvádíme následující. Vymezení akceleračních oblastí proběhlo na základě biologického posouzení konkrétních navrhovaných území podle § 11 odst. 3 resp. 4 zákona č. 249/2025 Sb. (ZOZE), jehož výsledky spolu s výsledky vyhodnocení vlivů na životní prostředí (SEA/VVURÚ, Příloha 5 k Změně č. 2 ÚRP) byly zapracovány do návrhu; oblasti, u nichž autorizované osoby identifikovaly významné negativní nebo kumulativní vlivy, byly ze Změny č. 2 ÚRP vyloučeny (odůvodnění Změny č. 2 ÚRP, odst. 32). Posouzení kumulativních vlivů na životní prostředí a veřejné zdraví proběhlo v rámci VVURÚ na úrovni koncepce, a to jak pro každou akcelerační oblast individuálně (karty AO, příloha č. 2 SEA), tak pro Změnu č. 2 ÚRP jako celek. Záměry v akceleračních oblastech podléhají posouzení vlivů dle § 11 ZOZE v rámci jednotného environmentálního stanoviska; EIA dle zákona č. 100/2001 Sb. se pro záměry ve vymezených akceleračních oblastech nebude opakovaně vyhotovovat v rámci stavebního řízení (§ 11 odst. 5 ZOZE). Konkrétní záměry se nadále povolují v souladu se stavebním zákonem za podmínek stanovených v územním opatření. Specifická rizika spojená s provozem bateriových úložišť v blízkosti vodárenského zdroje, včetně požárního rizika a možné kontaminace hasební vodou či hydrogeologických dopadů výkopů, budou předmětem posouzení v rámci navazujících řízení při povolování konkrétních záměrů, kdy se uplatní rovněž příslušné předpisy na ochranu vodních zdrojů a kritické infrastruktury. Výhrady vůči souladu návrhu s ústavním pořádkem, zákonem č. 100/2001 Sb., zákonem č. 114/1992 Sb., stavebním zákonem a směrnicemi EU (RED III, ptačí a stanovištní směrnice, EIA) nejsou opodstatněné; návrh Změny č. 2 ÚRP byl připraven v souladu s platnou legislativou ČR a EU, včetně zákona č. 249/2025 Sb. (ZOZE) a směrnice RED III. Územní plánování na celostátní úrovni je výkonem státní správy a jeho výsledky nepodléhají schválení orgány územních samosprávných celků.

Poř. č.	Připomínkové místo	Číslo jednací	Článek	AO	Připomínka	Vyhodnocení

Obec	Katastrální území	Kraj
Dvorce	k.ú. Dvorce u Bruntálu	Moravskoslezský
Křišťanovice	k.ú. Křišťanovice u Dvorců	Moravskoslezský
Budišov n. Budišovkou	k.ú. Budišov nad Budišovkou	Moravskoslezský
Budišov n. Budišovkou	k.ú. Guntramovice	Moravskoslezský
Budišov n. Budišovkou	k.ú. Podlesí nad Odrou	Moravskoslezský
Norberčany	k.ú. Norberčany	Olomoucký
Norberčany	k.ú. Stará Libavá	Olomoucký
Norberčany	k.ú. Trhavice	Olomoucký
Moravský Beroun	k.ú. Moravský Beroun	Olomoucký
Moravský Beroun	k.ú. Čabová	Olomoucký
Moravský Beroun	k.ú. Ondrášov	Olomoucký
Moravský Beroun	k.ú. Sedm Dvorů	Olomoucký
Moravský Beroun	k.ú. Sterpění	Olomoucký
Kružberk	k.ú. Kružberk	Moravskoslezský
Nové Lublice	k.ú. Nové Lublice	Moravskoslezský
Jakartovice	k.ú. Jakartovice	Moravskoslezský
Jakartovice	k.ú. Bohdanovice	Moravskoslezský
Jakartovice	k.ú. Deštné u Jakartovic	Moravskoslezský
Jakartovice	k.ú. Hořejší Kunčice	Moravskoslezský
Jakartovice	k.ú. Medlice u Jakartovic	Moravskoslezský
Jakartovice	k.ú. Mezina	Moravskoslezský
Jakartovice	k.ú. Svobodné Heřmanice	Moravskoslezský
Břidličná	k.ú. Břidličná	Moravskoslezský
Břidličná	k.ú. Albrechtice u Rýmařova	Moravskoslezský
Břidličná	k.ú. Vajglov	Moravskoslezský
Ryžoviště	k.ú. Ryžoviště	Moravskoslezský
Lomnice	k.ú. Lomnice u Rýmařova	Moravskoslezský
Dolní Moravice	k.ú. Dolní Moravice	Moravskoslezský
Dolní Moravice	k.ú. Horní Moravice	Moravskoslezský
Dolní Moravice	k.ú. Nová Ves u Dolní Moravice	Moravskoslezský
Rýmařov	k.ú. Rýmařov	Moravskoslezský
Rýmařov	k.ú. Edrovice	Moravskoslezský
Rýmařov	k.ú. Harrachov u Rýmařova	Moravskoslezský
Rýmařov	k.ú. Jamartice	Moravskoslezský
Rýmařov	k.ú. Janovice u Rýmařova	Moravskoslezský
Rýmařov	k.ú. Ondřejov u Rýmařova	Moravskoslezský

<table>
<tr><th>Poř. č.</th><th>Připomínkové místo</th><th>Číslo jednací</th><th>Článek</th><th>AO</th><th>Připomínka</th><th>Vyhodnocení</th></tr>
<tr><td></td><td></td><td></td><td></td><td></td><td>
<table>
<tr><td>Rýmařov</td><td>k.ú. Stránské</td><td>Moravskoslezský</td></tr>
<tr><td>Razová</td><td>k.ú. Razová</td><td>Moravskoslezský</td></tr>
<tr><td>Oborná</td><td>k.ú. Oborná</td><td>Moravskoslezský</td></tr>
<tr><td>Bruntál</td><td>k.ú. Bruntál-město</td><td>Moravskoslezský</td></tr>
<tr><td>Bruntál</td><td>k.ú. Karlovice ve Slezsku</td><td>Moravskoslezský</td></tr>
<tr><td>Bruntál</td><td>k.ú. Kunov u Vrbna pod Pradědem</td><td>Moravskoslezský</td></tr>
<tr><td>Bruntál</td><td>k.ú. Moravský Kočov</td><td>Moravskoslezský</td></tr>
<tr><td>Bruntál</td><td>k.ú. Jelení u Bruntálu</td><td>Moravskoslezský</td></tr>
<tr><td>Bruntál</td><td>k.ú. Oborná</td><td>Moravskoslezský</td></tr>
<tr><td>Velká Štáhle</td><td>k.ú. Rýmařov</td><td>Moravskoslezský</td></tr>
<tr><td>Rýmařov</td><td>k.ú. Edrovice</td><td>Moravskoslezský</td></tr>
<tr><td>Rýmařov</td><td>k.ú. Harrachov u Rýmařova</td><td>Moravskoslezský</td></tr>
<tr><td>Rýmařov</td><td>k.ú. Jamartice</td><td>Moravskoslezský</td></tr>
<tr><td>Rýmařov</td><td>k.ú. Janovice u Rýmařova</td><td>Moravskoslezský</td></tr>
<tr><td>Rýmařov</td><td>k.ú. Ondřejov u Rýmařova</td><td>Moravskoslezský</td></tr>
<tr><td>Rýmařov</td><td>k.ú. Stránské</td><td>Moravskoslezský</td></tr>
</table>

Dle zákona č. 240/2000 Sb., o krizovém řízení (krizový zákon) a dle nařízení vlády č. 432/2010 Sb., o kritériích pro určení prvku kritické infrastruktury, je VN Kružberk prvkem kritické infrastruktury a strategickým zdrojem pitné vody pro významnou částí Moravskoslezského kraje.

V povodí této vodárenské nádrže je v rámci změny č. 2 Územního rozvojového plánu v současnosti navrhováno 7 akceleračních oblastí, které umožní realizaci až 139 věží větrných elektráren (VTE) a k tomu až 139 přidružených staveb bateriových úložišť (BESS) o povolených rozměrech až 25 x 25 x 8 m. Všechny tyto stavby, včetně jejich realizace, mají být povoleny ve zrychleném (akceleračním) režimu, bez řádného posouzení EIA. Stavební úřady mají rozhodovat o povolení těchto záměrů do 60 dnů ode dne zahájení řízení.

V povodí VN Kružberk jsou navrženy následující akcelerační oblasti:
<table>
<tr><td colspan="6">Povodí VN Kružberk</td></tr>
<tr><td>kód</td><td>název</td><td>km²</td><td>počet ks</td><td></td><td>zábor lesa (ha</td></tr>
<tr><td>AOV18</td><td>Norberčany</td><td>22,3</td><td>64</td><td>Lobník a jeho přítoky</td><td>2,91</td></tr>
<tr><td>AOV34</td><td>Jakartovice</td><td>8,4</td><td>23</td><td>Lesní potok, Kerhartický potok (přímé přítoky do VN Kružberk)</td><td>0,75</td></tr>
<tr><td>AOV40</td><td>Lomnice</td><td>4,7</td><td>13</td><td>Přítoky Lomnického potoka, ústí do Moravice nad Slezskou Hartou</td><td>0,41</td></tr>
<tr><td>AOV42</td><td>Jamartice</td><td>3,2</td><td>9</td><td>Lučina, LP přítok Moravice</td><td>0,4</td></tr>
<tr><td>AOV52</td><td>Albrechtice</td><td>2,8</td><td>8</td><td>Albrechtický potok, ústí do Moravice v Břidličné</td><td>0,06</td></tr>
<tr><td>AOV58</td><td>Jelení</td><td>3,9</td><td>11</td><td>Strážský potok, Haldůvka, přítky do Slezské Harty v obci Dlouhá stráň</td><td>0,93</td></tr>
<tr><td>AOV102</td><td>Zimní pole</td><td>3,7</td><td>11</td><td>5 bezejmenných přítoků Moravice a Luční potok</td><td>0,21</td></tr>
<tr><td>suma</td><td></td><td>49</td><td>139</td><td></td><td>5,67</td></tr>
</table>

IV. Ústavně-právní připomínky

1. Porušení Ústavního zákona č. 1/1993 Sb., tj. Ústavy České republiky, v těchto částech</td><td></td></tr>
</table>

Poř. č.	Připomínkové místo	Číslo jednací	Článek	AO	Připomínka	Vyhodnocení
					a) Porušení Čl. 7: Stát dbá o šetrné využívání přírodních zdrojů a ochranu přírodního bohatství. Stát tím, že by povolil realizovat podobné dílo, by nedbal o šetrné využívání přírodních zdrojů a ochranu přírodního bohatství, tj. připustil by zasáhnout do krajiny natrvalo tak, že by ji regionálně zcela narušil a zničil. Tím by porušil daný článek Ústavy ČR. b) Porušení Čl. 8: Zaručuje se samospráva územních samosprávných celků. Porušení Čl. 101, odst.1: Obec je samostatně spravována zastupitelstvem. Tím, že se připustilo přijetí akceleračních zón, připustil se protiprávní zásah do územních plánů, které jsou výsostným právem obcí jako jednotek územních samospráv. Podobným způsobem stát není oprávněn, a to ani zákonodárnou cestou, zasahovat do vyhrazené pravomoci obcí. Schvalování územního plánu je proces v kompetenci zastupitelstva obce, které rozhoduje o jeho pořízení, zadání i finálním vydání. Přijetím akceleračních zón došlo k protiústavnímu zásahu do práva na samosprávu, a pokud by došlo k povolení větrné elektrárny na základě tohoto právního předpisu, jedná se o právní předpis protiústavní. Navrhuje se: Vzhledem k protiústavnosti návrhu jej požaduji stáhnout z projednávání a vrátit k zásadnímu přepracování tak, aby plně respektoval ústavně zaručené právo obcí na samosprávu a zákonnou povinnost státu chránit přírodní bohatství. 2. Porušení Ústavního zákon č. 2/1993 Sb. ve znění ústavního zákona č. 162/1998 Sb. a ústavního zákona č. 295/2021 Sb., Listina základní práv a svobod a) Porušení Čl. 4, odst. 3: Zákonná omezení základních práv a svobod musí platit stejně pro všechny případy, které splňují stanovené podmínky. Porušení Čl. 4, odst. 4: Při používání ustanovení o mezích základních práv a svobod musí být šetřeno jejich podstaty a smyslu. Taková omezení nesmějí být zneužívána k jiným účelům, než pro které byla stanovena. Přijetí aplikace akceleračních zón došlo k zásadnímu narušení principu rovnosti, když pro vybrané typy staveb, zde větrných a fotovoltaických elektráren, byly jedny subjekty práva zvýhodněny (investoři), a jiné subjekty práva, vlastníci nemovitostí, znevýhodněni. Investoři větrných elektráren byli zvýhodnění (nedůvodně preferováni) ve stavebním řízení, zatímco investoři jiných staveb nikoli, a účastníci řízení staveb větrných elektráren, kteří jimi jsou hrubě zasahováni, jsou výrazně zasaženi do svých vlastnických práv s výrazně omezenými procesními právy. Není zde splněna ani případná podmínka veřejného zájmu, když dané stavby větrných elektráren jsou stavbami objektivně negativně zasahujícími svým vlivem do života lidí v jejich okolí, počínaje zásahy do zdraví a konče kvalitou života. Pokud je cílem zasahovat stavbami větrných elektráren tak hrubě do kvalita života lidí a životního prostředí, a dokonce se kvůli tomu protekčně preferují konkrétní typy investorů, dochází k zásadnímu narušování ústavního pořádku, a to uvedených dvou článků Listiny základních práv a svobod. Článkem 4, odst.3 dochází k nedůvodnému protekčnímu preferování správního řízení konkrétních investorů s cílem dosažení jejich zisku, a to za porušení čl.4, odst.4, kdy je hrubě zasahováno do práv vlastníků v daném regionu, tedy za rezignace za šetření podstaty a smyslu našich práv. Stavbou daných větrných elektráren se výrazně omezují naše základní vlastnická práva, a zasahuje se současně trvale do našeho práva na život (na zdraví). b) Porušení Čl. 6, odst. 1: Každý má právo na život. Porušení Čl. 11, odst. 1: Každý má právo vlastnit majetek. Vlastnické právo všech vlastníků má stejný zákonný obsah a ochranu. Porušení Čl. 11, odst. 3: Vlastnictví zavazuje. Nesmí být zneužito na újmu práv druhých anebo v rozporu se zákonem chráněnými obecnými zájmy. Jeho výkon nesmí poškozovat lidské zdraví, přírodu a životní prostředí nad míru stanovenou zákonem. Realizací daného záměru výstavby větrných elektráren za daných podmínek by došlo dále k porušení našeho práva na život, když by byl ohrožen dopady vlivu provozování daných elektráren, včetně možných námraz a přímého ohrožené zdraví. To je již dokázáno vědeckými studiemi. Vlastnické právo má mít stejnou ochranu; vlastnické právo vlastníků pozemků, na kterých má být prováděna procesně „protekční“ výstavba větrných elektráren, je preferováno před vlastnictvím vlastníků pozemků, na kterých je provedeno obydlí. Rovněž hrubě je porušován čl. 11, odst.3, když vlastnické právo vlastníků pozemků, na kterých chtějí investoři realizovat větrné elektrárny, je zneužíváno vůči vlastníkům druhých, tedy nám, a výkon vlastnického práva tím, že na pozemcích bude realizována větrná elektrárna, bude poškozovat lidské zdraví, přírodu a životní prostředí nad míru stanovenou zákonem.	

Poř. č.	Připomínkové místo	Číslo jednací	Článek	AO	Připomínka	Vyhodnocení
					Výhrady, které byly vůči výstavbě větrných elektráren vzneseny, nikdo nevyvrátil, naopak, jsou v Evropě potvrzovány. c) Porušení Čl. 12, odst.1, věta první: Obydlí je nedotknutelné. Realizací daného záměru výstavby větrných elektráren za daných podmínek je hrubě narušováno naše právo na nedotknutelnost obydlí. Podoba a projevy provozu daných staveb de facto naše obydlí trvale, tj. navždy ničí. Navrhuje se: Celý návrh vymezení akceleračních oblastí z důvodu rozporu s ústavním pořádkem ČR (zejména Listinou základních práv a svobod) stáhnout z projednávání a vrátit k zásadnímu přepracování tak, aby byla plně zajištěna ochrana zdraví, vlastnických práv a nedotknutelnosti obydlí dotčených obyvatel. 3. Porušení práva na informace o životním prostředí Pořizovatel návrhu Změny č. 2 ÚRP a Vláda ČR porušili právo občanů ČR na úplné a pravdivé informace o stavu životního prostředí. Toto právo je garantováno zákonem č. 123/1998 Sb. a Aarhuskou úmluvou. Stát je povinen informovat veřejnost o všech aspektech strategických rozhodnutí, která zasahují do základních práv. Zamlčování negativních vlivů (včetně emisí záření, rizik pro IZS či faktické energetické bilance) v procesu přípravy akceleračních oblastí znemožňuje informovanou účast veřejnosti. Strategické rozhodnutí učiněné v informačním vakuu je z pohledu ústavního pořádku nepřezkoumatelné a nezákonné. Navrhuje se: Vzhledem k porušení povinnosti poskytnout veřejnosti úplné informace o dopadech záměru požaduji návrh stáhnout z projednávání a vrátit k zásadnímu přepracování, a to do doby, než bude zpracována a zveřejněna transparentní a úplná analýza všech vlivů na životní prostředí a veřejné zdraví. 4. Procesně využíváme rovněž Občanského zákoníku č. č. 89/2012 Sb. § 1042: Vlastník se může domáhat ochrany proti každému, kdo neprávem do jeho vlastnického práva zasahuje nebo je ruší jinak než tím, že mu věc zadržuje. Realizaci těchto připomínek a veškerých dalších výhrad realizujeme své ústavně chráněné právo, a to s využití citovaného ustanovení občanského zákoníku, když realizaci danou stavbu bychom chápali jako výrazný, trvalý a neodstranitelný zásah a rušení našeho vlastnického práva, za současného vážného narušování našeho zdraví a kvality života, a to bez relevantních a jakkoli ospravedlnitelných důvodů s výjimkou zisku soukromých investorů. Navrhuje se: Vzhledem k tomu, že vymezení akceleračních oblastí představuje hrozbu neoprávněného a neodstranitelného zásahu do vlastnických práv obyvatel, požaduji návrh stáhnout a vrátit k přepracování tak, aby nedocházelo k narušování vlastnického práva dle § 1042 občanského zákoníku, které je v daném případě upřednostňováno pouze ve prospěch zisku soukromých investorů na úkor zdraví a kvality života dotčených osob. 5. Rozpor se zákonem č. 500/2004 Sb., správní řád a) Porušení § 3 správního řádu (zásada materiální pravdy): Pořizovatel v rozporu s tímto ustanovením nezjistil skutkový stav tak, aby o něm nebyly důvodné pochybnosti. Návrh se opírá o paušální předpoklady bez hlubší vazby na specifika dotčených území, čímž dochází k zásadnímu zanedbání povinnosti správního orgánu vyjít ze spolehlivě zjištěného stavu. b) Porušení § 68 správního řádu (nedostatečné odůvodnění): Návrh je z hlediska zákona nepřezkoumatelný, neboť předložená dokumentace (včetně mapových podkladů a karet AO) vykazuje pouze administrativní vymezení ploch, nikoliv věcné odůvodnění jejich výběru v kontextu konkrétního území. Odůvodnění postrádá individuální úvahy správního orgánu, kterými se řídil při posuzování vhodnosti těchto ploch, a zcela v něm absentuje vypořádání s fakty, která jsou pro dané území podstatná (zejména střety s jinými veřejnými zájmy). Samotná existence mapy nebo technické karty nezakládá zákonné odůvodnění, pokud tato neobsahuje zdůvodnění „proč právě zde“ a „proč při zohlednění těchto konkrétních rizik“. Návrh se tak omezuje na deklaraci záměru, nikoliv na řádné správní odůvodnění jeho nezbytnosti a souladu s veřejnými zájmy v dané lokalitě. Navrhuje se: Vzhledem k tomu, že návrh v předložené podobě vykazuje zásadní vady v procesu zjišťování skutkového stavu a postrádá zákonné odůvodnění dle § 3 a § 68 správního řádu, požaduji tento návrh stáhnout z projednávání a vrátit k zásadnímu přepracování. Předložená dokumentace musí být doplněna o individuální odůvodnění výběru	

Poř. č.	Připomínkové místo	Číslo jednací	Článek	AO	Připomínka	Vyhodnocení
					každé akcelerační oblasti, které bude založeno na spolehlivě zjištěném stavu území a bude obsahovat řádné vypořádání všech identifikovaných střetů s ostatními veřejnými zájmy, aby bylo zajištěno, že rozhodnutí bude přezkoumatelné a v souladu se zákonem. 6. Rozpor se zákonem č. 100/2001 Sb. (SEA) Vyhodnocení SEA je neúplné a věcně nedostatečné, neboť zcela absentuje: ▪ Hodnocení kumulativních vlivů: Projekty jsou posuzovány izolovaně, ignoruje se synergický negativní dopad na ekosystémy. ▪ Variantní řešení: Chybí porovnání alternativ, což znemožňuje objektivní výběr nejšetrnějšího řešení. ▪ Konkrétní dopady: Dokumentace postrádá analýzu reálných dopadů na specifické území, pracuje pouze s paušálními daty. Navrhuje se: Vzhledem k tomu, že předložené vyhodnocení vlivů na životní prostředí (SEA) je v přímém rozporu se zákonem č. 100/2001 Sb., neboť postrádá hodnocení kumulativních vlivů, variantní řešení i analýzu konkrétních dopadů na dotčená území, požaduji návrh stáhnout z projednávání a vrátit k zásadnímu přepracování. Předložená dokumentace musí být kompletně přepracována tak, aby obsahovala řádné posouzení synergií mezi záměry, srovnání environmentálně šetrných alternativ a expertní analýzu specifických dopadů na všechny lokality, bez čehož je proces SEA nezákonný a věcně nepřezkoumatelný. 7. Rozpor se zákonem č. 114/1992 Sb., o ochraně přírody a krajiny Navržené vymezení akceleračních oblastí je v přímém rozporu se základními nástroji ochrany přírody a krajiny, neboť: • Ohrožení krajinného rázu (§ 12): Umístění průmyslových větrných celků do volné krajiny hrubě narušuje její charakter, estetickou hodnotu a přirozenou harmonii. Návrh zcela pomíjí hodnocení dopadů na horizonty a dominanty, což je v rozporu s požadavkem na zachování krajinného rázu. • Narušení ekologické stability území: Akcelerační oblasti fakticky fragmentují krajinu. Instalace masivních staveb a související infrastruktury znemožňuje zachování funkčních ekologických vazeb, což vede k postupné degradaci stability celých ekosystémů. • Zásah do biotopů a migračních tras: Vymezení oblastí nerespektuje biodiverzitu daného území. Chybí posouzení přímého ohrožení lokálních biotopů a zejména blokace migračních koridorů volně žijících živočichů, což je v přímém rozporu s povinností státu chránit přírodní dědictví. Navrhuje se: Vzhledem k tomu, že vymezení akceleračních oblastí je v přímém rozporu se zákonem č. 114/1992 Sb., o ochraně přírody a krajiny, neboť závažně narušuje krajinný ráz, fragmentuje ekosystémy a negativně zasahuje do migračních tras, požaduji návrh stáhnout z projednávání a vrátit k zásadnímu přepracování. Předložená dokumentace musí být doplněna o komplexní hodnocení vlivu na krajinný ráz, analýzu ekologické stability území a odbornou studii migračních koridorů, přičemž požaduji vyřazení všech ploch, které by způsobily nevratnou degradaci přírodních hodnot a biologické rozmanitosti dotčených lokalit. 8. Rozpor se stavebním zákonem (zákon č. 283/2021 Sb.) Vymezení akceleračních oblastí v navrženém rozsahu je v přímém rozporu se základními cíli a úkoly územního plánování: ▪ Ochrana hodnot území (§ 18 a § 19): Návrh zcela pomíjí povinnost chránit a rozvíjet přírodní, civilizační a kulturní hodnoty území. Místo jejich ochrany předkládá pořizovatel plošnou industrializaci volné krajiny, která tyto hodnoty nevratně poškozuje, aniž by byla doložena jejich náležitá analýza a ochrana. ▪ Požadavek na udržitelný rozvoj: Strategie územního plánování vyžaduje vyvážený vztah mezi podmínkami pro hospodářské činnosti a ochranou životního prostředí. Předložený návrh tento princip rovnováhy porušuje; jednostranně upřednostňuje průmyslový zájem na výstavbě VTE před udržitelným využitím krajiny, což je v přímém rozporu s účelem stavebního zákona. Navrhuje se: Vzhledem k tomu, že návrh vymezení akceleračních oblastí je v přímém rozporu se základními cíli a úkoly územního plánování dle zákona č. 283/2021 Sb., zejména v oblasti ochrany přírodních a kulturních hodnot území a principů udržitelného rozvoje, požaduji návrh stáhnout z projednávání a vrátit k zásadnímu přepracování. Předložená dokumentace musí být v souladu s požadavky stavebního zákona doplněna o podrobnou analýzu hodnot dotčeného území a musí prokázat dodržení principu rovnováhy mezi hospodářským rozvojem a ochranou životního prostředí, neboť současná plošná industrializace volné krajiny tyto zákonné požadavky prokazatelně nenaplňuje. 9. Nepřípustná subordinace zákona a směrnic EU pod podzákonné předpisy	

Poř. č.	Připomínkové místo	Číslo jednací	Článek	AO	Připomínka	Vyhodnocení
					Argumentace zpracovatele, která obhajuje zábory zemědělské půdy (včetně třídy III. a nižší) odkazem na podzákonné předpisy (vyhlášky), je právně nepřípustná. Vyhláška je právní silou podřízena zákonům ČR a přímo aplikovatelným předpisům práva EU (včetně směrnice RED III). Obhajoba devastace zemědělského půdního fondu odkazem na vyhlášku ignoruje nadřazené cíle EU v oblasti uvážlivého využívání zdrojů (čl. 191 SFEU) a strategické potřeby potravinové bezpečnosti. Podzákonný předpis nemůže suspendovat povinnost státu jednat v souladu se smyslem směrnice RED III, která prioritizuje využití zastavěných ploch před zábory zemědělské půdy. Argumentace vyhláškou je v tomto kontextu právně irelevantní a neomlouvá faktickou nečinnost při preferenci brownfieldů. Navrhuje se: Vzhledem k tomu, že argumentace zpracovatele založená na podzákonných právních předpisech je v přímém rozporu s hierarchií právních norem a ignoruje nadřazené cíle EU v oblasti potravinové bezpečnosti a udržitelného využívání zdrojů (čl. 191 SFEU), požaduji návrh stáhnout z projednávání a vrátit k zásadnímu přepracování. Předložená dokumentace musí být uvedena do souladu se směrnicí RED III, a to zejména v otázce prioritního využívání zastavěných ploch a brownfieldů před zábory zemědělského půdního fondu, neboť odkaz na vyhlášku nemůže suspendovat zákonnou povinnost státu jednat v souladu se strategickými cíli potravinové soběstačnosti a ochrany půdy. V. Právní rozpor záměru s legislativou a prioritami EU Vymezení akceleračních oblastí v návrhu Změny č. 2 ÚRP je v přímém rozporu s primárním i sekundárním právem Evropské unie: 1. Rozpor s Listinou základních práv EU (čl. 52 a 53) Aplikace směrnice (EU) 2023/2413 v předloženém návrhu není v souladu s čl. 53 Listiny základních práv EU, který zakazuje oslabení úrovně ochrany základních práv. Vynucování výstavby VTE na úkor vlastnických práv a zdraví občanů narušuje tuto garanci. Orgány EU při přijetí směrnice nerespektovaly čl. 52 odst. 2 Listiny, neboť zvolené omezení práv občanů ČR není v rovnováze s cílem obecného zájmu Unie, pokud vede k devastaci lokálních ekosystémů. Právní rozpory s legislativou a prioritami EU Navrhuje se: Vzhledem k tomu, že návrh vymezení akceleračních oblastí nerespektuje zákaz oslabení úrovně ochrany základních práv dle čl. 53 Listiny základních práv EU a postrádá nezbytnou proporcionalitu mezi cílem obecného zájmu Unie a devastací lokálních ekosystémů dle čl. 52 odst. 2 téže Listiny, požaduji návrh stáhnout z projednávání a vrátit k zásadnímu přepracování. Předložená dokumentace musí být v souladu s unijním právem přepracována tak, aby bylo zaručeno, že implementace směrnice (EU) 2023/2413 nepovede k nepřiměřenému omezení ústavně zaručených práv občanů ČR na vlastnictví a zdraví, a to při současném zajištění ochrany ekosystémů, což je v nyní předložené podobě zcela opomíjeno. 2. Rozpor návrhu se směrnicí RED III (2023/2413) Předložený návrh Změny č. 2 ÚRP nerespektuje základní principy směrnice RED III, která prioritizuje výstavbu obnovitelných zdrojů v lokalitách s minimálním dopadem na životní prostředí a krajinu. ▪ Absence prioritizace zastavěných ploch a brownfieldů: Pořizovatel nikde nedoložil, že by při výběru akceleračních oblastí (AO) postupoval v souladu s hierarchií „střechy – brownfieldy – technicky narušená území – volná krajina“. Namísto přednostního využití již urbanizovaných či degradovaných ploch návrh směřuje k industrializaci doposud nezastavěné volné krajiny. ▪ Rozpor s principem minimalizace dopadů: Směrnice RED III ukládá členským státům povinnost minimalizovat environmentální dopady. Vymezení AO plošně do volné krajiny je v přímém rozporu s tímto principem, neboť volba lokalit postrádá jakoukoli analýzu alternativ, která by zohlednila šetrnější možnosti využití území. Navrhuje se: Vzhledem k tomu, že předložený návrh Změny č. 2 ÚRP je v přímém rozporu se základními principy směrnice RED III (2023/2413), zejména s požadavkem na prioritizaci zastavěných ploch, brownfieldů a technicky narušených území před volnou krajinou, požaduji návrh stáhnout z projednávání a vrátit k zásadnímu přepracování. Předložená dokumentace musí být doplněna o transparentní analýzu alternativ, která prokáže, že byly v souladu se směrnicí RED III vyčerpány možnosti výstavby na urbanizovaných či	

Poř. č.	Připomínkové místo	Číslo jednací	Článek	AO	Připomínka	Vyhodnocení
					degradovaných plochách, a že vymezení akceleračních oblastí do volné krajiny proběhlo při striktním dodržení principu minimalizace environmentálních dopadů. 3. Rozpor se Směrnicí o ptácích (2009/147/ES) a Směrnicí o stanovištích (92/43/EHS) Předložený návrh Změny č. 2 ÚRP a vyhodnocení SEA jsou v přímém rozporu s požadavky evropského práva na ochranu biodiverzity: ▪ Absence vyloučení významného vlivu: Podle unijní judikatury je pořizovatel povinen spolehlivě vyloučit významný negativní vliv na předměty ochrany lokalit soustavy Natura 2000 a na chráněné druhy. Předložená dokumentace však tento vliv nevylučuje, pouze jej bagatelizuje bez opory v objektivních datech. ▪ Nedostatečné biologické podklady: Dokumentace postrádá relevantní biologické průzkumy v dostatečném rozsahu a kvalitě (viz např. nedostatečný ornitologický monitoring). Bez aktuálních a vědecky podložených dat o výskytu a migračních trasách chráněných druhů nelze objektivně posoudit dopady, což je v rozporu se základním principem předběžné opatrnosti. ▪ Ohrožení chráněných druhů: Vzhledem k neúplnosti podkladů nelze garantovat, že nedojde k nevratnému narušení biotopů a populací druhů chráněných podle výše uvedených směrnic. Pořizovatel tím fakticky rezignuje na povinnost zajistit příznivý stav ochrany dotčených druhů. Navrhuje se: Vzhledem k tomu, že předložené biologické podklady jsou zpracovány pouze za období 3 měsíců, což je z hlediska hodnocení vlivů na biodiverzitu a migrační trasy zcela irelevantní a nedostatečné, požaduji návrh stáhnout z projednávání a vrátit k zásadnímu přepracování. Předložená dokumentace musí být doplněna o biologické průzkumy a ornitologický monitoring pokrývající celý roční cyklus (všechna relevantní fenologická období), neboť pouze taková data mohou zaručit spolehlivé vyloučení významných negativních vlivů v souladu s evropskou legislativou a principem předběžné opatrnosti. 4. Rozpor se Směrnicí EIA (2011/92/EU) Proces pořizování návrhu Změny č. 2 ÚRP v části akceleračních oblastí vykazuje zásadní pochybení ve vztahu k unijním standardům posuzování vlivů na životní prostředí: ▪ Nedostatečné zapojení veřejnosti: Proces projednávání návrhu fakticky znemožňuje efektivní participaci veřejnosti. Absence včasných, srozumitelných a konkrétních podkladů pro jednotlivé dotčené lokality zbavuje dotčené subjekty možnosti uplatnit svá práva v souladu s Aarhuskou úmluvou a směrnicí EIA, která vyžaduje „včasné a účinné“ informování a zapojení veřejnosti. ▪ Nedostatečné vyhodnocení vlivů: Dokumentace rezignuje na věcnou hloubku posouzení vlivů. Pouhý formální procesní úkon nenahrazuje věcnou analýzu, kterou směrnice EIA vyžaduje jako nezbytný podklad pro rozhodování. Dokumentace neobsahuje reálná data o dopadech na ekosystémy, krajinný ráz ani zdraví obyvatel, čímž se stává pro účely posouzení vlivů na životní prostředí nepoužitelnou. Navrhuje se: Vzhledem k tomu, že proces pořizování návrhu Změny č. 2 ÚRP v části akceleračních oblastí je v přímém rozporu se Směrnicí EIA (2011/92/EU) a Aarhuskou úmluvou, zejména kvůli znemožnění efektivní participace veřejnosti a absenci věcné hloubky hodnocení dopadů na ekosystémy, krajinný ráz a zdraví obyvatel, požaduji návrh stáhnout z projednávání a vrátit k zásadnímu přepracování. Předložená dokumentace musí být doplněna o reálná data a věcné analýzy vlivů, které budou veřejnosti včas a srozumitelně zpřístupněny tak, aby byla naplněna práva dotčených subjektů na informovanou a účinnou účast v procesu, bez čehož je návrh procesně i věcně vadný a nezákonný. 5. Rozpor s principem předběžné opatrnosti (čl. 191 SFEU) Předložený návrh Změny č. 2 ÚRP a podkladové vyhodnocení SEA jsou v přímém rozporu se základními principy environmentální politiky EU, jak jsou definovány v čl. 191 SFEU: a) Povinnost prevence a opatrnosti: Vzhledem k rozsahu navrhované industrializace volné krajiny existuje vysoká míra nejistoty ohledně dlouhodobých vlivů na ekosystémy, hydrologické poměry a lidské zdraví (např. vliv infrazvuku či kumulativní kontaminace PFAS). Pořizovatel v rozporu s principem předběžné opatrnosti neprokázal, že záměr nezpůsobí nevratné škody na životním prostředí. b) Ochrana environmentálních cílů: Návrh nerespektuje ústavní a unijní cíle, kterými jsou: ▪ zachování a zlepšování kvality životního prostředí (místo toho je navržena plošná degradace), ▪ ochrana lidského zdraví (vzhledem k absenci analýzy zdravotních rizik), ▪ uvážlivé a racionální využívání přírodních zdrojů (návrh naopak preferuje neuvážený zábor nezastavěného území před využitím již narušených ploch). Navrhuje se: Vzhledem k tomu, že předložený	

Poř. č.	Připomínkové místo	Číslo jednací	Článek	AO	Připomínka	Vyhodnocení
					návrh Změny č. 2 ÚRP a vyhodnocení SEA jsou v přímém rozporu s principem předběžné opatrnosti dle čl. 191 SFEU, neboť zcela ignorují nejistoty ohledně dlouhodobých vlivů na zdraví a ekosystémy a namísto prevence škod fakticky umožňují nevratnou degradaci přírodních hodnot, požaduji návrh stáhnout z projednávání a vrátit k zásadnímu přepracování. Předložená dokumentace musí být v souladu s unijními cíli ochrany životního prostředí doplněna o důkladnou analýzu zdravotních a environmentálních rizik, přičemž požaduji, aby byla prokázána šetrnost a racionalita navrženého řešení, a to při prioritním vyloučení všech záměrů, u nichž nelze s jistotou vyloučit nevratné poškození životního prostředí a zdraví obyvatel. 6. Rozpor s Evropskou úmluvou o krajině (ETS No. 176) Návrh Změny č. 2 ÚRP je v přímém rozporu se závazky ČR vyplývajícími z Evropské úmluvy o krajině, která definuje krajinu jako základní složku životního prostředí obyvatel a prostor jejich identity: ▪ Nedostatečná ochrana krajinného rázu: Úmluva ukládá státu povinnost integrovat ochranu krajiny do všech politik, které mají přímý či nepřímý vliv na její vzhled. Předložený návrh však nerespektuje charakter a hodnoty dotčených území a přistupuje k nim jako k „prázdným plochám“ pro průmyslovou výstavbu, čímž popírá princip ochrany krajiny jako přírodního a kulturního dědictví. ▪ Ignorování charakteru území: Pořizovatel zcela pomíjí regionální a lokální specifika. Vymezení akceleračních oblastí je založeno na paušálních technických kritériích, nikoliv na hloubkovém posouzení krajinného rázu, což je v přímém rozporu s požadavkem Úmluvy na zohlednění vnímání krajiny obyvatelstvem. ▪ Odepření účasti veřejnosti: Úmluva klade zásadní důraz na participaci veřejnosti v rozhodovacích procesech o zásazích do krajiny. Současný proces projednávání, charakterizovaný absencí konkrétních podkladů, znemožňuje občanům a spolkům smysluplnou a včasnou účast na rozhodování o jejich životním prostředí, což je porušením ducha i litery této mezinárodní smlouvy. Navrhuje se: Vzhledem k tomu, že návrh Změny č. 2 ÚRP je v přímém rozporu s Evropskou úmluvou o krajině (ETS No. 176), neboť nerespektuje krajinu jako součást kulturního dědictví, ignoruje její lokální specifika a znemožňuje smysluplnou participaci veřejnosti, požaduji návrh stáhnout z projednávání a vrátit k zásadnímu přepracování. Předložená dokumentace musí být koncipována tak, aby ochrana krajinného rázu byla plně integrována do procesu plánování, a to na základě hloubkového posouzení hodnot území a v souladu s právem občanů na aktivní účast při rozhodování o podobě a identitě krajiny, v níž žijí. 7. Aarhuská úmluva (Convention on Access to Information, Public Participation in Decision-making and Access to Justice in Environmental Matters), 1998 Proces pořízení Změny č. 2 ÚRP v části akceleračních oblastí (AO) vykazuje závažné nedostatky ve vztahu k právům veřejnosti zakotveným v Aarhuské úmluvě: ▪ Omezení práva na informace: Pořizovatel neposkytl veřejnosti včasné, úplné a srozumitelné podklady potřebné pro kvalifikované posouzení záměru. Předložená dokumentace je příliš obecná a postrádá detailní data pro konkrétní dotčená území, čímž fakticky znemožňuje veřejnosti seznámit se s reálnými dopady záměru. ▪ Omezení účasti veřejnosti: Účast veřejnosti je omezena na formální procesní krok bez reálné možnosti ovlivnit podobu návrhu. Vzhledem k absenci konkrétních podkladů a nedostatečnému odůvodnění dochází k vyprázdnění participativního procesu, což je v přímém rozporu se smyslem úmluvy o „účinném“ zapojení veřejnosti do rozhodování. ▪ Omezení přístupu k právní ochraně: Nepřezkoumatelnost a nekonkrétnost návrhu v kombinaci s jeho paušálním vymezením fakticky ztěžuje dotčené veřejnosti uplatnění práva na účinnou právní ochranu. Pokud stát rozhoduje bez objektivních podkladů, brání tím občanům efektivně napadnout takové rozhodnutí u nezávislých orgánů. Navrhuje se: Vzhledem k tomu, že proces pořízení Změny č. 2 ÚRP v části akceleračních oblastí je v přímém rozporu s Aarhuskou úmluvou, zejména v důsledku faktického znemožnění práva na informace, omezení účasti veřejnosti na formální úroveň a ztížení přístupu k právní ochraně, požaduji návrh stáhnout z projednávání a vrátit k zásadnímu přepracování. Předložená dokumentace musí být v souladu se zásadami Úmluvy doplněna o detailní a srozumitelné podklady pro každou konkrétní lokalitu tak, aby byla veřejnosti zaručena včasná a účinná možnost seznámit se s reálnými dopady záměru a efektivně uplatnit svá práva v rozhodovacím procesu. 8. Ohrožení potravinové bezpečnosti a porušení principů zemědělské politiky	

Poř. č.	Připomínkové místo	Číslo jednací	Článek	AO	Připomínka	Vyhodnocení
					Záměr záboru zemědělské půdy pro energetické účely je v přímém rozporu se základními strategickými cíli EU v oblasti zemědělství. Zemědělská půda je nenahraditelným výrobním prostředkem pro zajištění potravinové bezpečnosti, což je jeden z klíčových pilířů bezpečnosti Unie. • Rozpor se strategií „Od zemědělce ke spotřebiteli“ (Farm to Fork): Tato strategie EU (COM(2020) 381) klade důraz na odolné a udržitelné potravinové systémy. Likvidace produkční půdy pro účely výstavby VTE a FVE přímo podkopává cíle této strategie, snižuje strategickou autonomii členského státu v zásobování obyvatel základními potravinami a je v rozporu se zákonem č. 334/1992 Sb., o ochraně zemědělského půdního fondu. • Rozpor se Společnou zemědělskou politikou (SZP) 2023–2027: Strategické plány v rámci SZP mají za cíl podporovat životaschopnost zemědělských farem. Plošný zábor půdy pro energetické projekty znemožňuje řádné hospodaření a likviduje dlouhodobé investice zemědělců, které jsou dotovány právě za účelem produkce potravin, čímž dochází k maření veřejných prostředků. • Porušení principu subsidiarity a ochrany národního bohatství: Stát má zákonnou povinnost nakládat s půdním fondem tak, aby nedocházelo k jeho nevratné degradaci. Upřednostnění energetických projektů před zemědělskou produkcí bez doložení analýzy dopadů na potravinovou soběstačnost a bez respektování hierarchie lokalit je projevem svévole v rámci územního plánování. Navrhuje se: Vzhledem k tomu, že plošný zábor zemědělské půdy pro energetické účely je v přímém rozporu se strategií „Od zemědělce ke spotřebiteli“ (Farm to Fork), cíli Společné zemědělské politiky (SZP) a zákonem č. 334/1992 Sb., o ochraně zemědělského půdního fondu, požaduji návrh stáhnout z projednávání a vrátit k zásadnímu přepracování. Předložená dokumentace musí obsahovat expertní analýzu dopadů na potravinovou bezpečnost a soběstačnost ČR, která věcně zdůvodní, proč je v konkrétních případech upřednostněna energetická industrializace zemědělské půdy před její produkční funkcí, a to při striktním dodržení zákonné hierarchie využívání území, která prioritizuje brownfieldy a plochy s minimální zemědělskou hodnotou. VI. Procesní vady, podjatost a netransparentnost návrhu 1. Neúplnost zveřejněné dokumentace Publikované informace k návrhu Změny č. 2 ÚRP, poskytnuté Ministerstvem pro místní rozvoj včetně všech příloh, nejsou úplné. Zpracovatel návrhu, Ústav územního rozvoje se sídlem v Brně, soustředil širší okruh dokumentů, než které byly zveřejněny. Navrhuje se: Vzhledem k tomu, že zveřejněná dokumentace k návrhu Změny č. 2 ÚRP je neúplná a neobsahuje veškeré podklady, které má zpracovatel (Ústav územního rozvoje) k dispozici, požaduji návrh stáhnout z projednávání a vrátit k zásadnímu přepracování. Současně požaduji, aby byla okamžitě zpřístupněna kompletní dokumentace v plném rozsahu, tak aby bylo zajištěno právo veřejnosti na přístup k informacím v souladu se zákonem č. 123/1998 Sb. a Aarhuskou úmluvou, neboť bez zveřejnění celého souboru podkladů nelze proces považovat za transparentní, přezkoumatelný ani zákonný. 2. Absence pověření úředních osob Z předložené informace Ústavu územního rozvoje vyplývá, že neexistují dokumenty o pověření úředních osob k činnostem na přípravě návrhu Změny č. 2 ÚRP. Nelze tudíž vyloučit, že návrh vypracovaly neúřední osoby bez oprávnění a vyjmenované úřední osoby pouze formálně zaštítily práci jiných soukromých osob svými podpisy. Navrhuje se: Vzhledem k tomu, že v dokumentaci zcela absentují doklady o pověření úředních osob k přípravě návrhu Změny č. 2 ÚRP, vyvstává důvodná pochybnost o procesní legitimitě celého procesu a o tom, zda návrh nevypracovaly neoprávněné soukromé osoby, což by představovalo nepřípustnou privatizaci výkonu státní správy. Požaduji proto, aby pořizovatel bezodkladně předložil zákonné pověření všech osob podílejících se na přípravě dokumentace. V případě, že takové pověření v zákonem stanovené formě neexistuje, je návrh procesně vadný a musí být jako celek stažen z projednávání, neboť dokumenty vypracované neoprávněnými osobami nemohou sloužit jako podklad pro územně-plánovací činnost státu. 3. Připomínka k absenci zadání a rozporu s usnesením vlády	

Poř. č.	Připomínkové místo	Číslo jednací	Článek	AO	Připomínka	Vyhodnocení
					V dokumentaci zveřejněné Ministerstvem pro místní rozvoj k návrhu Změny č. 2 ÚRP chybí zadání, podle kterého byl tento návrh připravován. Z předložených materiálů je zřejmé, že zpracovatel nepostupoval podle zadání Vlády ČR, které toto zadání stanovila usnesením č. 811 ze dne 22. 10. 2025. Navrhuje se: Vzhledem k tomu, že v dokumentaci k návrhu Změny č. 2 ÚRP zcela absentuje zadání, podle něhož byl návrh připravován, a předložené materiály jsou v přímém rozporu se zadáním stanoveným usnesením vlády ČR č. 811 ze dne 22. 10. 2025, požaduji návrh stáhnout z projednávání a vrátit k zásadnímu přepracování. Celý proces pořízení návrhu je v této podobě nezákonný a nelegitimní, neboť zpracovatel nerespektoval závazné zadání vlády. Požaduji, aby byl návrh neprodleně uveden do plného souladu s citovaným usnesením vlády a aby bylo zadání, včetně vysvětlení odchylek od něj, předloženo k veřejné kontrole, bez čehož nelze o návrhu dále rozhodovat. 4. Podjatost a selhání ředitele Ústavu územního rozvoje Uplatňujeme připomínku k podjatosti , ředitele Ústavu územního rozvoje. Zneužil svou pravomoc tím, že nevedl proces tvorby Změny č. 2 ÚRP v souladu s legislativou a povinnostmi státní správy. Na veřejném projednání na dotaz ohledně prioritizace ploch (odstavená elektrárna) uvedl, že s těmito plochami má společnost ČEZ jiné plány, což zakládá důvodné podezření na vedení územního plánování v zájmu soukromého subjektu na úkor veřejného zájmu. Navrhuje se: Vzhledem k závažným indiciím o systémové podjatosti a střetu zájmů uplatňuje spolek připomínku k postupu . Veřejně deklarovaný postup, kdy je příprava územně-plánovací dokumentace státu podřizována komerčním záměrům společnosti ČEZ na úkor veřejného zájmu a zákonných principů územního plánování, je v přímém rozporu s principem nestranného výkonu státní správy. Požaduji, aby byla tato připomínka řádně prošetřena, aby byly všechny úkony Ing. Kotrly v rámci tohoto procesu přezkoumány z hlediska zákonnosti a aby byla přijata opatření k zajištění objektivity celého procesu. Vzhledem k narušení důvěry v zákonnost a transparentnost procesu požaduji stažení návrhu z projednávání, jeho vrácení k přepracování pod nezávislým vedením a následné podrobné informování veřejnosti o způsobu, jakým byla tato situace prošetřena, vyřešena a jaká konkrétní nápravná opatření byla přijata k narovnání procesní zákonnosti. VII. Věcné a odborné připomínky k dokumentaci SEA a návrhu Změny č. 2 ÚRP 1. Věcná nesprávnost dat o vlivu životního prostředí na veřejné zdraví Předložené „Vyhodnocení vlivů návrhu Změny č. 2 ÚRP na udržitelný rozvoj území (SEA)“ uvádí na straně 91, že faktory životního a pracovního prostředí ovlivňují veřejné zdraví cca z 15 %. Tento údaj je věcně nesprávný a v přímém rozporu s oficiálními daty Státního zdravotního ústavu, který uvádí míru tohoto vlivu ve výši cca 20 %. Použití podhodnocených dat zásadně zkresluje závěry SEA o vlivech na veřejné zdraví a zneplatňuje tak odbornou úroveň celého hodnocení. Navrhuje se: Vzhledem k použití věcně nesprávných a podhodnocených dat v „Vyhodnocení vlivů návrhu Změny č. 2 ÚRP na udržitelný rozvoj území (SEA)“ uplatňuje spolek připomínku k hrubé odborné pochybení. Upozorňujeme, že tvrzení na straně 91 o 15% vlivu faktorů prostředí na veřejné zdraví je v přímém rozporu s oficiálními daty Státního zdravotního ústavu (SZÚ), který tento vliv stanovuje na cca 20 %. Použití zkreslených dat zásadně znehodnocuje závěry celého vyhodnocení SEA. Požaduji, aby byla tato připomínka řádně prošetřena, aby bylo vyhodnocení SEA přepracováno na základě validních dat odpovídajících aktuálním poznatkům SZÚ a aby byla přijata opatření k zamezení takového zkreslování v budoucích výstupech. Vzhledem k zásadnímu dopadu na kvalitu dokumentace požaduji stažení návrhu z projednávání, jeho vrácení k přepracování a následné podrobné informování veřejnosti o tom, jakým způsobem byla tato metodická chyba napravena a jaká opatření byla přijata k zajištění odborné správnosti budoucích podkladů. 2. Absence hodnocení komplexních aspektů hluku V předložené dokumentaci k Změně č. 2 ÚRP (v části „Sídla – obyvatelstvo, hluk a veřejné zdraví“) shledáváme zásadní nedostatky v posouzení vlivu hluku na lidské zdraví a životní prostředí: ▪ Povrchní metodika hodnocení: Dokumentace při hodnocení hluku zcela rezignuje na základní odborná hlediska,	

Poř. č.	Připomínkové místo	Číslo jednací	Článek	AO	Připomínka	Vyhodnocení
					jako jsou frekvenční charakteristika (výška zvuku), časový průběh hlukové události a její trvání. Hodnocení se omezuje na statickou hladinu hluku (dB(A)), což je pro komplexní posouzení negativních vlivů (zejména u větrných turbín) nedostatečné a věcně nesprávné. ▪ Absence hodnocení kumulativních vlivů: Dokumentace zcela opomíjí posouzení kumulativní hlukové zátěže. V návrhu chybí vyhodnocení, jak se provoz větrných elektráren sčítá se stávající hlukovou zátěží v daném území. Bez analýzy celkového hlukového pozadí a jeho interakce s novými zdroji je hodnocení vlivů na veřejné zdraví neúplné a nezpůsobilé pro řádné rozhodování. ▪ Nedostatečná reflexe infrazvuku a nízkofrekvenčního hluku: Dokumentace zcela absentuje v oblasti vlivů hluku neslyšitelného lidským uchem (infrazvuk 1–20 Hz). Tento hluk je však vnímán ostatními složkami životního prostředí – živočichy i rostlinami – a má prokazatelné fyziologické dopady. Nedostatečné zohlednění této složky, zejména při vědomí, že větrné turbíny jsou významným zdrojem pulzního infrazvuku s dlouhým dosahem, je v rozporu se základní povinností chránit veřejné zdraví a udržitelný rozvoj tohoto území. Navrhuje se: Dokumentace rezignuje na komplexní aspekty hluku (frekvenční charakteristika, časový průběh), omezuje se na statickou hladinu hluku a zcela opomíjí kumulativní vlivy i vlivy nízkofrekvenčního hluku a infrazvuku. Vzhledem k existenci odborných studií poukazujících na možná rizika těchto hlukových složek a v souladu s principem předběžné opatrnosti požaduji, aby byla tato připomínka řádně prošetřena. Dokumentace musí být doplněna o analýzu zohledňující současné vědecké poznatky v oblasti vlivu nízkofrekvenčního hluku na organismy. Vzhledem k závažnosti těchto nedostatků požaduji stažení návrhu z projednávání, jeho vrácení k zásadnímu přepracování a následné podrobné informování veřejnosti o tom, jak byla tato metodická pochybení napravena a jakým způsobem byl v rámci nového hodnocení aplikován princip předběžné opatrnosti ve vztahu k ochraně veřejného zdraví. 3. Věcná nepřezkoumatelnost dokumentace z hlediska vlivů na životní prostředí a udržitelnost území Na veřejném projednání bylo zástupkyní pořizovatele (p. Kabelkovou) potvrzeno, že proces SEA byl proveden mimořádně detailně, aby plnohodnotně nahradil absenci individuálních EIA u jednotlivých záměrů. Předložená dokumentace však tento deklarovaný standard nenaplňuje a je v přímém rozporu se závaznými metodikami. Předložený návrh Změny č. 2 ÚRP je věcně nepřezkoumatelný a procesně vadný, neboť zcela rezignuje na komplexní posouzení vlivů na životní prostředí, jak je definováno zákonem č. 17/1992 Sb., a ignoruje závazné metodické standardy. a) Absence systémového posouzení vlivů (v rozporu se zákonem č. 17/1992 Sb.): Předložený návrh Změny č. 2 ÚRP ignoruje § 2 zákona č. 17/1992 Sb., neboť se omezuje na parciální technické parametry a zcela opomíjí životní prostředí jako funkční celek. Pořizovatel neposoudil vlivy na přirozené podmínky existence organismů a člověka, tok energie ani výměnu látek. Zcela chybí analýza ekologické stability území – nebylo doloženo, zda zásah nevyvolá kolaps ekosystému a zda území unese takto masivní průmyslové zatížení bez nevratné degradace. Vymezení akceleračních oblastí v dosud funkční krajině je v přímém rozporu s principem trvale udržitelného rozvoje, neboť namísto ochrany přírody navrhuje její průmyslovou přeměnu, čímž degraduje kvalitu životního prostředí pro současné i budoucí generace. Vzhledem k vědecky podloženým studiím spojujícím pulzní infrazvuk a nízkofrekvenční hluk s chronickými onemocněními (závažné kardiovaskulární potíže včetně hypertenze a srdečních arytmií, úzkostné stavy, chronická únava a poruchy spánku), jakož i vzhledem k prokázané toxicitě „věčných chemikálií“ (PFAS) uvolňovaných při abrazi listů (LEE), je dokumentace z hlediska ochrany veřejného zdraví nedostatečná. b) Metodická pochybení a bezpečnostní rizika: ▪ Biologický monitoring: Ornitologický monitoring trval pouze 3 měsíce, což je v přímém rozporu s metodikou MŽP (požadováno min. 12 měsíců). https://www.birdlife.cz/wp-content/uploads/2018/06/MetodikaVE.pdf ▪ Bezpečnostní limity (letectví): Návrh vymezuje oblasti (např. AOV44, AOV38 – SLZ Brťov Jeneč) v přímém rozporu s leteckými předpisy a limity překážek, což činí vymezení těchto ploch právně neproveditelným. ▪ Hydrogeologické limity: Návrh zcela pomíjí vliv hlubinného založení tisíců tun těžkých konstrukcí na hydrogeologické poměry. Absence analýzy vlivu na hladinu a kvalitu spodních vod, jakož i na místní odvodňovací systémy, je u takto masivních staveb nepřípustným pochybením, které může vést k narušení horizontů a trvalé kontaminaci vodních zdrojů v lokalitě. Navrhuje se: Předložená dokumentace je v přímém rozporu se	

Poř. č.	Připomínkové místo	Číslo jednací	Článek	AO	Připomínka	Vyhodnocení
					zákonem č. 17/1992 Sb., nerespektuje závazné metodické pokyny MŽP (zejména v oblasti ornitologického monitoringu), ignoruje rizika spojená s emisemi škodlivých látek (PFAS) a zcela pomíjí hydrogeologické dopady a bezpečnostní letecké předpisy. Požaduji, aby byla tato připomínka řádně prošetřena, aby byla celá dokumentace SEA doplněna o chybějící systémové analýzy a hydrogeologické studie, a aby byl ornitologický monitoring opakován v souladu s metodikou MŽP v rozsahu minimálně 12 měsíců. Vzhledem k závažnosti pochybení a ohrožení udržitelnosti území požaduji stažení návrhu z projednávání, jeho vrácení k zásadnímu přepracování a následné podrobné informování veřejnosti o tom, jak byla tato pochybení napravena, jakým způsobem byla provedena náprava v souladu s principem trvale udržitelného rozvoje a jaká konkrétní opatření byla přijata k zajištění bezpečnosti a ochrany životního prostředí. 4. Neúplnost hodnocení environmentálních dopadů – absence analýzy emisí mikročástic a perzistentních látek (PFAS) V dokumentaci k Změně č. 2 ÚRP zcela absentuje posouzení vlivu abraze materiálu listů větrných turbín (Leading Edge Erosion – LEE) na životní prostředí a zemědělský půdní fond: ▪ Emise toxických mikro- a nanočástic: Provoz turbín je spojen s postupným mechanickým obrušováním listů (vlivem deště, prachu a vysoké obvodové rychlosti). Z větrné elektrárny se tímto procesem uvolňují kilogramy mikro- a nanočástic epoxidových pryskyřic, uhlíkových vláken a zejména perfluorovaných a polyfluorovaných látek (PFAS). ▪ Perzistence a kumulace v potravním řetězci: Látky ze skupiny PFAS jsou vědeckou obcí označovány jako „věčné chemikálie“ pro svou extrémní odolnost vůči rozkladu. Jejich spad do okolní půdy, povrchových vod a následná bioakumulace v půdních organismech, rostlinách a hospodářských zvířatech představuje nezvratné znehodnocení zemědělské půdy. Vzhledem k jejich imunotoxickému působení a vlivu na hormonální systém představuje jejich plošný rozptyl v blízkosti sídel a zemědělské krajiny vážné riziko pro veřejné zdraví. Navrhuje se: Dokumentace zcela ignoruje emise mikroplastů a látek PFAS, které prokazatelně kontaminují půdu, vody a potravní řetězec. Požaduji doplnění odborné studie těchto dopadů, stažení návrhu, jeho přepracování a informování veřejnosti o opatřeních k ochraně zemědělského půdního fondu a veřejného zdraví před těmito perzistentními látkami. 5. Ohrožení bezpečnosti státu a narušení činnosti IZS Vymezení akceleračních oblastí představuje přímé ohrožení bezpečnosti ČR. Výstavba větrných elektráren (VTE) v navrženém rozsahu znemožňuje řádnou činnost Integrovaného záchranného systému (IZS), Armády ČR a ohrožuje obranyschopnost území. Mechanické překážky a fyzikální jevy (infrazvuk, turbulence) vytvářejí nepřípustná rizika pro bezpečnostní složky státu v kritických situacích. Navrhuje se: Vzhledem k deklarovanému vymezení akceleračních oblastí uplatňuje spolek připomínku k nedostatečnému posouzení vlivu na bezpečnost státu a činnost IZS. Obáváme se, že navržené lokality mohou být v rozporu s požadavky na zajištění bezbariérového provozu letecké techniky IZS a Armády ČR. Požaduji, aby byla tato připomínka prošetřena v součinnosti s příslušnými bezpečnostními složkami, aby byla doložena stanoviska dotčených orgánů krizového řízení a aby byl návrh v případě potvrzení rizik stažen či modifikován. Požaduji informování veřejnosti o výsledcích tohoto bezpečnostního posouzení a o tom, jak byla zajištěna kompatibilita navržených ploch s potřebami národní bezpečnosti. 6. Kolize s leteckým provozem a bezpečnost vzdušného prostoru (třída G) Odvoláváme se na stanovisko Českého svazu letectví (ČsSL) a připomínkujeme zásadní střet s bezpečností letového provozu v neřízeném vzdušném prostoru třídy G, který je primárně určen pro lety VMC (za viditelnosti): ▪ Fyzické ohrožení: Výška VTE a jejich disperze v krajině představují nekontrolovatelnou překážku pro záchranné vrtulníky (LZS), sportovní a vojenské letectvo. Riziko je kritické zejména za snížené viditelnosti či v náročném terénu. ▪ Aerodynamická rizika: Turbulence vznikající za rotory VTE mají dosah až devítinásobku průměru rotoru, což vytváří zóny extrémního nebezpečí pro lehké stroje (SLZ), vrtulníky a bezpilotní prostředky. ▪ Technické interference: VTE prokazatelně způsobují interference s radarovými systémy a komunikačními sítěmi, což přímo ohrožuje schopnost řízení letového provozu a integritu systémů včasné výstrahy. Navrhuje se: Vzhledem k deklarovanému střetu s bezpečností letového provozu v neřízeném vzdušném prostoru třídy G,	

Poř. č.	Připomínkové místo	Číslo jednací	Článek	AO	Připomínka	Vyhodnocení
					podpořenému stanoviskem Českého svazu letectví, uplatňuje spolek připomínku k nedostatečnému posouzení rizik pro leteckou činnost. Navržené vymezení oblastí vytváří fyzické překážky pro vrtulníky LZS a ostatní letectvo, generuje nebezpečné turbulence a způsobuje interference s radarovými a komunikačními systémy. Požaduji, aby byla tato připomínka prošetřena v součinnosti s Úřadem pro civilní letectví a Armádou ČR, aby byly vyžádány a vypořádány konkrétní závazné posudky k vlivu na bezpečnost letového provozu a aby byl návrh v případě potvrzení rizik přehodnocen. Požaduji transparentní informování veřejnosti o výsledcích tohoto bezpečnostního posouzení a o konkrétních opatřeních přijatých k zajištění bezpečnosti vzdušného prostoru. 7. Rozpor vymezení akceleračních oblastí se zájmy energetické bezpečnosti ČR Vymezení akceleračních oblastí v navrženém rozsahu je v přímém rozporu se základními zájmy státu v oblasti zajištění energetické bezpečnosti a stability přenosové soustavy: ▪ Ohrožení stability soustavy: Plošná integrace nestabilních zdrojů (VTE a FVE) bez odpovídající kapacity akumulace a regulace kriticky zvyšuje riziko destabilizace sítě a hrozbu celoplošných blackoutů. Návrh neřeší technickou udržitelnost soustavy, pouze nekriticky navyšuje instalovaný výkon, který v krizových scénářích (dlouhodobé bezvětří, nízký sluneční svit) není schopen zajistit stabilní dodávky elektřiny. ▪ Prohlubování geopolitické závislosti: Masivní rozvoj těchto zdrojů fakticky neřeší energetickou nezávislost ČR, naopak vynucuje prohloubení závislosti na vyrovnávacích zdrojích (zemní plyn), čímž vystavuje stát zvýšeným geopolitickým tlakům v oblasti energetických surovin. ▪ Bezpečnostní riziko kritické infrastruktury: Z hlediska ochrany kritické infrastruktury státu je nepřípustné plošné vymezování ploch pro technologie, které jsou dálkově ovladatelné ze strany výrobců. Jak potvrdil na veřejném projednání dne 15. 5. 2026, toto technologické řešení představuje reálnou možnost vnější manipulace s energetickou soustavou ČR, což je z hlediska národní bezpečnosti naprosto nepřípustné. Navrhuje se: Návrh nekriticky navyšuje instalovaný výkon bez zajištění odpovídající akumulace, což zvyšuje riziko destabilizace sítě a blackoutů. Dále upozorňujeme, že plošné vymezování ploch pro technologie dálkově ovladatelné zahraničními výrobci představuje vysoké riziko pro kybernetickou bezpečnost a integritu kritické infrastruktury státu, jak bylo potvrzeno i při veřejném projednání dne 15. 5. 2026. Požaduji, aby byla tato připomínka prošetřena v součinnosti s příslušnými orgány pro energetickou bezpečnost a kybernetickou obranu, aby byla vypracována analýza dopadů na stabilitu soustavy a rizika externí manipulace, a aby byl návrh v případě potvrzení těchto rizik stažen či zásadně modifikován. Požaduji transparentní informování veřejnosti o výsledcích tohoto posouzení a o konkrétních opatřeních přijatých k zajištění plné suverenity a bezpečnosti energetické soustavy ČR. 8. Nedostatečnost navržených zmírňujících opatření Předložená zmírňující opatření jsou věcně i procesně nedostatečná, což v kombinaci s obecností návrhu zakládá jeho nepřezkoumatelnost: ▪ Neřešení podstaty střetů: Navržená opatření mají pouze marginální a kosmetický charakter. Neřeší samotné střety s veřejnými zájmy (ochrana krajinného rázu, biodiverzita, potravinová bezpečnost), pouze se snaží zmírnit jejich symptomy, což je v rozporu se zákonným požadavkem na prevenci negativních vlivů. ▪ Neurčitost a nevymahatelnost: Řada opatření je formulována vágně, bez konkrétních parametrů a bez mechanismu kontroly jejich plnění. Takto definovaná „opatření“ jsou fakticky nevymahatelná a pro ochranu dotčeného území zcela neúčinná. ▪ Nepřípustné odkládání řešení: Návrh systematicky odkládá posouzení zásadních problémů do navazujících územních či stavebních řízení. Tímto přístupem se však v této fázi stává návrh Změny č. 2 ÚRP nepřezkoumatelným, neboť namísto posouzení „vlivů na životní prostředí“ (SEA) pouze deklaruje budoucí řešení, ke kterým však nejsou v této fázi známy žádné podklady. Navrhuje se: Navržená opatření mají pouze kosmetický charakter, jsou vágní, nevymahatelná a systematicky odkládají řešení zásadních problémů do navazujících řízení, což je v přímém rozporu se zákonným požadavkem na preventivní posouzení vlivů (SEA). Požaduji, aby byla tato připomínka řádně prošetřena, aby byla zmírňující opatření v návrhu nahrazena konkrétními, technicky podloženými a vymahatelnými závazky a aby byl návrh v případě, že tyto problémy nebudou vyřešeny nyní, stažen z projednávání. Požaduji transparentní informování veřejnosti o tom, jakým způsobem byla tato metodická pochybení napravena a jak jsou zajištěny mechanismy kontroly plnění takových opatření v praxi.	

Poř. č.	Připomínkové místo	Číslo jednací	Článek	AO	Připomínka	Vyhodnocení
					9. Systémové ohrožení bezpečnosti a absence provozních standardů Předložený návrh zcela ignoruje reálná bezpečnostní rizika spojená s provozem průmyslových energetických zařízení, čímž přenáší tato rizika na dotčené obyvatele a nezajištěné složky integrovaného záchranného systému (IZS). ▪ Ohrožení života a zdraví: Dokumentace opomíjí rizika, jako je odlet ledu z rotorů, pád částí konstrukcí či únik provozních kapalin, které přímo ohrožují bezpečnost osob a vedou ke kontaminaci půdy a vodních zdrojů. ▪ Absence právní úpravy a metodiky zásahu: V ČR dosud neexistuje ucelená právní či metodická úprava požární bezpečnosti VTE. Hasičský záchranný sbor (HZS) nedisponuje odpovídající technikou ani zkušenostmi pro zásahy u těchto zařízení, zejména v nepřístupném terénu. Návrh nevymezuje žádné odstupové vzdálenosti od lesů či obytné zástavby, což při požáru zařízení znemožňuje adekvátní ochranu okolní krajiny. ▪ Bezpečnostní rizika potvrzená státní správou: Ministerstvo dopravy již dříve připustilo existenci bezpečnostních rizik spojených s VTE, jako jsou vizuální distrakce řidičů, stínové efekty, noční překážkové osvětlení či rizika havárií a odletu částí konstrukcí. Absence jakékoli analýzy těchto vlivů v návrhu je v přímém rozporu se základní povinností státu zajistit bezpečnost občanů. Navrhuje se: Dokumentace zcela ignoruje rizika jako odlet ledu, havárie konstrukcí, únik kapalin a absenci metodiky pro požární zásahy, přičemž postrádá vymezení bezpečných odstupových vzdáleností. Požaduji, aby byla tato připomínka řádně prošetřena, aby byla vypracována komplexní analýza bezpečnostních dopadů včetně rizik pro IZS, a aby byly stanoveny závazné odstupové vzdálenosti od obydlí a lesních porostů. Vzhledem k ohrožení života a zdraví občanů požaduji stažení návrhu z projednávání, jeho zásadní přepracování a následné podrobné informování veřejnosti o způsobu, jakým byla tato bezpečnostní rizika eliminována a jak byla zajištěna akceschopnost záchranných složek v dotčeném území. 10. Absence odpovědnosti a bezpečnostních mechanismů Předložený návrh zcela opomíjí klíčové otázky právní odpovědnosti a bezpečnosti obyvatel, což považujeme za zásadní nedostatek. Návrh nikterak neřeší otázku právní odpovědnosti za případnou újmu na zdraví a majetku obyvatel, ke které by mohlo dojít v důsledku provozu či havárie větrných elektráren, přičemž absence jasně definovaného subjektu odpovědného za sanaci případných škod je pro dotčené obyvatele naprosto nepřijatelná. Zároveň není definován žádný mechanismus ani krizový plán, který by zajišťoval bezpečnost obyvatel a ochranu infrastruktury v případě mimořádných událostí, čímž pořizovatel přenáší veškerá rizika na dotčené obce a jejich občany, aniž by nabídl jakékoli adekvátní ochranné nástroje. Navrhuje se: Požaduji, aby byla součástí dokumentace jasně definovaná pravidla právní odpovědnosti za škody způsobené provozem nebo havárií elektráren, včetně povinnosti provozovatele zajistit odpovídající finanční záruky, například formou havarijního pojištění či garančního fondu pro sanaci škod. Dále požaduji vypracování závazného bezpečnostního protokolu a krizového plánu, který bude konzultován s dotčenými obcemi a integrovaným záchranným systémem. Tento dokument musí být obligátní součástí územně plánovací dokumentace a musí obsahovat konkrétní a vymahatelné postupy pro ochranu obyvatel a majetku při vzniku mimořádných událostí. 11. Připomínka k nepodloženosti návrhu a práci s expertními odhady Podatel uplatňuje zásadní připomínku k metodice, ze které návrh Změny č. 2 ÚRP ČR vychází. Předložený materiál je založen výhradně na teoretických expertních odhadech (zejména v otázkách počtu větrných elektráren, jejich instalovaného výkonu, vzájemného rozmístění či vymezení minimálních vzdáleností od obytné zástavby obcí). Takto koncipované podklady považuje podatel za zcela nedostatečné pro rozhodnutí o tak zásadním a nevratném zásahu do území, jakým je vymezení akceleračních oblastí. Absence konkrétních dat, technických specifikací a reálných analýz faktického stavu v dotčených lokalitách znemožňuje řádné posouzení kumulativních vlivů na krajinný ráz, zdraví obyvatel i životní prostředí. Podatel zdůrazňuje, že rozhodování o územním rozvoji státu nemůže být založeno na spekulativních odhadech, které postrádají oporu v konkrétních terénních datech a podrobných průzkumech. V důsledku toho je návrh v této části nepřezkoumatelný a v rozporu se základními principy řádného územního plánování. Navrhuje se: Požaduji, aby Ministerstvo pro místní rozvoj v rámci vypořádání připomínek upustilo od využívání nekvalifikovaných expertních odhadů ohledně parametrů větrných elektráren jakožto závazného podkladu pro vymezení akceleračních oblastí,	

Poř. č.	Připomínkové místo	Číslo jednací	Článek	AO	Připomínka	Vyhodnocení
					podmínilo jakékoli další vymezení těchto oblastí zpracováním konkrétních technických studií a územních průzkumů, které budou vycházet z reálného stavu v dotčeném území, a vzhledem k tomu, že vymezení oblasti AOV82 postrádá faktickou oporu a opírá se pouze o spekulativní odhady, tyto lokality z návrhu Změny č. 2 ÚRP ČR bezodkladně a zcela vyjmulo. VIII. Připomínky k akceleračním oblastem 1. Rizika spojená s požárem Instalace přidružených bateriových úložišť v navrhovaném počtu 23 ks VTE v přímé blízkosti VN Kružberk (kdy je možno ve zrychleném režimu povolit u každé VTE úložiště o ploše 25x25 m a výšce až 8 m) představuje v povodí vodárenské nádrže nepřijatelné riziko. Investoři BESS se běžně zaštiťují instalací automatických plynových či aerosolových hasicích systémů. Tyto systémy jsou však účinné pouze v rané fázi poruchy. V případě rozvinutého požáru (tzv. tepelného úniku) je dle metodik HZS jediným účinným způsobem zásahu masivní chlazení vodou. Pro uhašení a chlazení jednoho bateriového úložiště o výše uvedených parametrech, je v akutní fázi zapotřebí proud vody až 2 500 litrů za minutu. Tato fáze může trvat desítky hodin, přičemž dohašování a monitoring trvají až týden. Při takovém zásahu dojde zejména u AOV34 Jakartovice k bezprostřednímu znečištění přítoků a samotné VN Kružberk vysoce toxickou hasební vodou. Aby se tomuto riziku předešlo, musela by být každá instalace BESS v oblasti AOV34 vybavena na obvodu nepropustným rigolem a havarijní nádrží o objemu odpovídajícím plnému hasebnímu zásahu (5000 m3). Při odhadované životnosti VTE až 25 let a celkovém počtu 139 VTE v povodí VN Kružberk je takovéto riziko výrazně velké. Nejsou navíc ani vyloučeny nehasitelné požáry gondol, při kterých se do ovzduší a prostředí uvolní celá řada nebezpečných látek, která se deštěm rovněž dostanou do nádrže. Je nutno si uvědomit rovněž extrémně velké bezpečnostní riziko kombinace staveb VTE a BESS v povodí strategického zdroje pitné vody. Realizací záměru dojde ke vzniku koncentrovaného cíle pro teroristické útoky nebo pro cíle válečné (v případě zatažení naší republiky do válečného konfliktu, což nám v současnosti reálně hrozí). K zasažení dvou strategických sektorů najednou (energetika + voda) bude stačit jeden útok. Moderní BESS jsou řízeny softwarem, což umožňuje útočníkovi provést kybernetický útok (hacking), při kterém vyřadí na dálku chlazení. Tím způsobí tzv. vzdálené přehřátí (tepelný únik a vznícení). K vyvolání fyzické havárie nebo úniku elektrolytu stačí mechanické poškození kontejneru (např. střelba, výbušnina). Dále hrozí útoky drony, které jsou v současnosti považovány za jednu z největších bezpečnostních hrozeb v moderních konfliktech (např. na Ukrajině), kde se drony staly hlavním nástrojem pro ničení energetické infrastruktury. BESS jsou velmi snadným cílem shora, neboť bateriové kontejnery mají nejtenčí stěny (často jen plech) právě na střeše, což umožní ideální zásah pomocí dronů. Podobné útoky mohou způsobit blackout a vyřazení bezpečnostních prvků u velkého počtu sousedních objektů, což způsobí řetězovou reakci. Dále je nutno zohlednit i fakt, že totální devastace Nízkých Jeseníků, která je plánována, vygeneruje velký počet útočníků z řad lidí a patriotů, kterým bude zničen jejich životní prostor. Umísťovat tyto útočné cíle v povodí vodárenské nádrže Kružberk z výše popsaných důvodů považuji za naprosto nepřípustné. Současné Opatření obecné povahy (územní opatření o podmínkách a zmírňujících opatřeních podle zákona o urychleném využívání obnovitelných zdrojů) pro oblast AOV34 Jakartovice však takto specifická a nezbytná technická opatření k ochraně strategického zdroje pitné vody nikterak nenařizuje, ani toto riziko nijak nevnímá. Považujeme to za kritické opomenutí, které je v rozporu s principem předběžné opatrnosti. Předpokládám, že ani u jiných zón toto opatření není vyžadováno. Navrhuje se: ▪ Doplnění závazných technických opatření: Vzhledem k reálnému riziku kontaminace strategického zdroje pitné vody (VN Kružberk) toxickou hasební vodou při požárech bateriových úložišť (BESS) požaduji do Opatření obecné povahy pro všechny akcelerační oblasti v povodí doplnit povinnost investora vybavit každou instalaci BESS nepropustným obvodovým rigolem a havarijní záchytnou nádrží o minimální kapacitě 5 000 m3, dimenzovanou na plný hasební zásah. ▪ Povinné bezpečnostní posouzení záměrů: Požaduji stanovit povinnost zpracovat pro každou akcelerační oblast v povodí VN Kružberk nezávislý bezpečnostní audit (Security Risk Assessment), který detailně posoudí odolnost záměrů proti kybernetickým útokům, útokům drony a fyzické sabotáži, se zohledněním kumulativního rizika ohrožení kritické infrastruktury státu. ▪	

Poř. č.	Připomínkové místo	Číslo jednací	Článek	AO	Připomínka	Vyhodnocení
					Vyloučení zrychleného režimu povolování: Vzhledem k tomu, že současné Opatření obecné povahy zcela opomíjí popsaná havarijní a bezpečnostní rizika a je v přímém rozporu s principem předběžné opatrnosti, požaduji u všech záměrů v povodí VN Kružberk vyloučit možnost zrychleného řízení a stanovit povinnost řádného procesu posouzení vlivů na životní prostředí (EIA) a standardního územního řízení s plnou účastí dotčených orgánů státní správy. 2. Riziko úniku ropných látek z gondoly a technologických celků Neméně velké riziko pro povodí VN Kružberk představuje technologické vybavení samotných větrných elektráren. Běžně instalované modely s převodovkou disponují náplněmi o objemu až 2,5 m³ ropných látek (převodové a hydraulické oleje). Zabezpečení prostřednictvím vnitřních záchytných van v gondole je v kontextu ochrany strategického vodárenského zdroje irelevantní. V případě požáru strojovny či zásahu bleskem dochází k okamžitému hoření těchto látek, které jsou rotujícími lopatkami rozmetány do širokého okolí (tzv. efekt rozstřiku). Takový incident vede k nekontrolovanému znečištění půdního fondu a přítoků VN Kružberk, kterému nelze žádným technickým opatřením v samotném těle věže zabránit. Využití VTE s přímým pohonem (bez převodovky) toto riziko sice eliminuje, ale nevylučuje jej, neboť tyto stroje stále obsahují značné množství (cca 1 m³) hydraulických olejů a toxických chladicích směsí (glykolů). Současné Opatření obecné povahy (územní opatření o podmínkách a zmírňujících opatřeních podle zákona o urychleném využívání obnovitelných zdrojů) např. pro oblast AOV34 Jakartovice však žádná specifická a nezbytná technická opatření k eliminaci znečištění strategického zdroje pitné vody nikterak nenařizuje, ani toto riziko nijak nevnímá, což považujeme za kritické opomenutí v rozporu s principem předběžné opatrnosti. Předpokládám, že ani u jiných zón toto opatření není vyžadováno. Navrhuje se: ▪ Vyřazení oblastí z akceleračního režimu: Vzhledem k vysokému riziku kontaminace strategického zdroje pitné vody (VN Kružberk) požaduji okamžité vyřazení všech akceleračních oblastí v povodí VN Kružberk z návrhu Změny č. 2 ÚRP ČR. ▪ Povinnost havarijního zabezpečení (BESS): V případě setrvání oblastí v návrhu požaduji do Opatření obecné povahy závazně doplnit povinnost vybavit každou instalaci BESS nepropustným obvodovým rigolem a havarijní záchytnou nádrží o minimální kapacitě 5 000 m^3 pro bezpečnou likvidaci toxické hasební vody. ▪ Povinnost havarijního zabezpečení (VTE): Požaduji stanovit povinnost investora zabezpečit prostor pod každou větrnou elektrárnou nepropustným hydroizolačním systémem s havarijní jímkou, která bude schopna zachytit veškeré provozní kapaliny a hasební vodu při havárii gondoly (tzv. efekt rozstřiku). ▪ Povinné bezpečnostní a technologické audity: Požaduji, aby byl pro každou akcelerační oblast v povodí VN Kružberk zpracován nezávislý bezpečnostní audit (Security Risk Assessment) zaměřený na odolnost proti kybernetickým útokům, útokům drony a fyzické sabotáži, a dále požaduji povinné využití výhradně technologií VTE s přímým pohonem bez toxických hydraulických olejů. ▪ Vyloučení zrychleného režimu: Požaduji u všech záměrů v povodí VN Kružberk vyloučit možnost zrychleného řízení a stanovit povinnost řádného procesu posouzení vlivů na životní prostředí (EIA) a standardního územního řízení s plnou účastí dotčených orgánů státní správy (HZS, správce povodí, orgány ochrany vod). 3. Rizika spojená s realizací a výstavbou Samotný proces výstavby 139 větrných elektráren a doprovodné infrastruktury v členitém terénu Nízkého Jeseníku představuje pro VN Kružberk bezprostřední hrozbu. Masivní zemní práce spojené s budováním základových patek a kilometry nových obslužných komunikací povedou k rozsáhlé destrukci půdního krytu. Vzhledem k vysokému sklonu terénu hrozí při každých srážkách masivní splach sedimentů do přítoků nádrže. Při vydatnějších srážkách v oblasti Nízkého Jeseníku může kumulací dojít k extrémnímu zákalu vody. Výstavba dále vyžaduje pohyb stovek kusů těžké mechanizace, což má být umožněno i v bezprostřední blízkosti vodních toků. Každý provozní únik pohonných hmot či hydraulických kapalin v takto citlivém území znamená okamžitou kontaminaci přítoků řeky Moravice, z nichž některé ústí přímo do vodárenské nádrže. Každý základ VTE vyžaduje okolo 1000 m3 betonu, jehož transport vyžaduje 120 jízd domíchávačů (x2 – tam a zpátky). V celém povodí to bude celkem cca 12 000 jízd, jen co se týče dopravy betonu. Dále je nutno na stavbu dopravit těžký pásový jeřáb, který se veze v rozloženém stavu, přičemž počet jízd valníků pro jeden stožár může být až 60 x 2. Největším technickým problémem je pak doprava gondoly a enormně dlouhých listů vrtule, které se přepravují v jednom kuse. Aby se technika,	

Poř. č.	Připomínkové místo	Číslo jednací	Článek	AO	Připomínka	Vyhodnocení
					která tyto komponenty převáží vytočila, potřebuje plochu o velikosti fotbalového hřiště. Celkový dočasný zábor pro realizaci všech 139 VTE by byl až 110 ha. V příloze přikládám ilustrativní fotky z realizace staveb VTE. Současné Opatření obecné povahy (územní opatření o podmínkách a zmírňujících opatřeních podle zákona o urychleném využívání obnovitelných zdrojů) však investorům nikterak nenařizuje žádná preventivní opatření proti úniku ropných látek do přítoků vodárenské nádrže, ani toto riziko nijak nevnímá, což považuji za kritické opomenutí v rozporu s principem předběžné opatrnosti. Předpokládám, že ani u jiných zón toto opatření není vyžadováno. V příloze zasílám pro představu ilustrační fotodokumentaci z realizací staveb VTE. Navrhuje se: ▪ Závazný plán protierozní ochrany: Vzhledem k vysokému sklonu terénu v povodí VN Kružberk a riziku masivních splachů sedimentů během výstavby požaduji do Opatření obecné povahy závazně doplnit povinnost investora vypracovat a realizovat detailní protierozní projekt, který bude obsahovat certifikované retenční a sedimentační systémy, schopné zachytit splachy z celého staveniště včetně obslužných komunikací před jejich vstupem do vodotečí. ▪ Povinné havarijní zabezpečení mechanizace: Požaduji stanovit povinnost investora zajistit veškerou těžkou mechanizaci pohybující se v povodí VN Kružberk systémy zabraňujícími úniku provozních kapalin do půdy a vod. Dále požaduji zřízení stálých monitorovacích stanovišť kvality vody na všech klíčových přítocích řeky Moravice v dotčeném území po celou dobu výstavby a provozu. ▪ Regulaci stavebních prací: S ohledem na extrémní logistickou náročnost výstavby požaduji zákaz realizace veškerých stavebních prací v obdobích se zvýšeným rizikem srážek a stanovení přísných limitů pro dočasné zábory půdy u každé lokality, aby se předešlo plošné destrukci půdního krytu a následné kontaminaci nádrže. ▪ Vyloučení zrychleného režimu: Vzhledem k tomu, že popsaná rizika destrukce půdního fondu a kontaminace vod jsou při zrychleném režimu výstavby technicky neřešitelná, požaduji vyloučení všech záměrů v povodí VN Kružberk ze zrychleného povolování a stanovení povinnosti řádného procesu posouzení vlivů na životní prostředí (EIA) a standardního územního řízení, v rámci kterého bude investorem prokázána schopnost bezpečně realizovat stavbu bez negativního ovlivnění jakosti vody ve strategickém zdroji. 4. Ovlivnění hydrogeologických poměrů Zásadním rizikem je rovněž plošné i hlubinné zakládání stožárů. Plošné zakládání (gravitační základ) Tento způsob zakládání vyžaduje základovou desku o průměru až 25 o hloubce až 5 m, k tomu je nutno připočíst hmotnost VTE. Samotné zhutnění podloží umístěním VTE významně ovlivní hydrogeologické poměry. Vibrace, které tato deska bude do podloží přenášet, pak přeruší stávající systém kapilár a dojde ke změně směru proudění podzemních vod do značných hloubek. Hlubinné zakládání Geologické podloží Nízkého Jeseníku je v lokalitách, kde se mají VTE umisťovat, tvořeno obvykle kulmskými břidlicemi a droby, které vykazují vysokou míru puklinatosti a zvětrání. Z důvodu boční stability těchto obřích konstrukcí mohou být investoři nuceni přistoupit k hlubinnému zakládání na masivních betonových pilotách vrtaných do hloubky desítek metrů. Tato technologie na rozdíl od plošných základů prokazatelně proráží nepropustné stropní izolátory podzemních zvodní. Vrtné práce a následná betonáž „pod tlakem“ přímo znamenají akutní riziko úniku chemických injektážních směsí a bentonitu do podloží. Výsledkem bude protnutí a propojení dosud separovaných vodních hladin, což povede k nevratné kontaminaci, ztrátě vydatnosti pramenů a celkové degradaci hlubinných kolektorů čisté podzemní vody, která napájí VN Kružberk v celém jejím povodí. VTE jsou často navrženy v pramenných oblastech nebo horních částech povodí přítoků do VN Kružberk, což vzhledem k velkému počtu dotčených toků, může negativně ovlivnit mocnost a kvalitu přítoku do nádrže. Stávající zdroje podzemních vod budou rovněž ohroženy. Dále má v předmětných AOV dojít k likvidaci celkem 6 ha lesních ploch. S ohledem na to, že AOV jsou navrhovány převážně ve vyvýšeném území a tedy mnohdy v pramenných oblastech přítoků Moravice, bude mít i plánované odlesnění nezanedbatelný negativní dopad na vydatnost pramenů a vodnost přítoků, neboť les je, jak známo, je rezervoárem vody. Opatření obecné povahy (územní opatření o podmínkách a zmírňujících opatřeních podle zákona o urychleném využívání obnovitelných zdrojů) neukládá investorům povinnost provést hydrogeologické posouzení vlivu stavby na podzemní vody a na prameniště toků. Naopak umožňuje tyto stavby umístit ve vzdálenosti pouhých 8 m od vodních ploch (není nikterak specifikováno, zda se jedná o vzdálenost samotné stavby, nebo dočasného záboru). S ohledem na enormní základy a enormní výkopové jámy je tak umožněno přímé narušení, dotčení i	

Poř. č.	Připomínkové místo	Číslo jednací	Článek	AO	Připomínka	Vyhodnocení
					zničení vodních toků, které bude povoleno ve zrychleném režimu do dvou měsíců. Navrhuje se: 1. Povinné komplexní hydrogeologické posouzení: Vzhledem k tomu, že současné Opatření obecné povahy zcela opomíjí vliv hlubinného i plošného zakládání na podzemní vody, požaduji pro každou akcelerační oblast v povodí VN Kružberk povinné zpracování nezávislého hydrogeologického posudku, který prokáže, že nedojde k narušení stropních izolátorů zvodní, propojení separovaných vodních hladin, ani k poklesu vydatnosti pramenů. 2. Zákaz invazivních technologií v pramenných oblastech: Vzhledem k vysokému riziku kontaminace podloží injektážními směsmi a bentonitem při vrtných pracích požaduji plošný zákaz hlubinného zakládání (vrtaných pilot) v pramenných oblastech a v bezprostřední blízkosti toků napájejících VN Kružberk. 3. Absolutní ochranu vodních ploch a toků: Požaduji bezodkladné zrušení ustanovení umožňujícího výstavbu ve vzdálenosti 8 metrů od vodních ploch a toků. Namísto toho požaduji stanovení minimálního ochranného pásma o šíři 100 metrů, ve kterém bude jakákoliv výstavba VTE, BESS či související infrastruktury přísně zakázána, aby nedošlo k nevratnému zničení vodních toků a přítoků. 4. Zákaz odlesňování v pramenných oblastech: Vzhledem k nezastupitelné roli lesa jako rezervoáru vody a stabilizátoru vodního režimu požaduji absolutní zákaz kácení lesních ploch v rámci navržených akceleračních oblastí, neboť jejich likvidace by vedla k drastickému snížení vydatnosti pramenů a následné degradaci kvality vody v nádrži. 5. Vyloučení ze zrychleného režimu: Vzhledem k tomu, že popsaná rizika narušení hlubinných kolektorů a hydrogeologických systémů jsou nevratná a při současném zrychleném režimu řízení neposouditelná, požaduji vyřazení všech dotčených lokalit z akceleračních oblastí a podřízení každého záměru standardnímu procesu EIA a vodoprávnímu řízení s účastí odborných institucí. 5. Kumulativní vliv vnosu velkého množství toxického materiálu z obrusu lopatek Při provozování VTE dochází k erozi náběžných hran lopatek. Špičky lopatek moderních gigantických elektráren dosahují rychlostí až 400 km/h. Tato vysoká rychlost v kombinaci s působením nárazů drobných částic (kapky deště, kroupy, sníh, prach nebo písek) způsobuje erozi náběžných hran. Ročně tak dochází k úbytku až 4 kg materiálu z každého listu lopatky, který bude uvolňován do ovzduší a následně se spadem dostane na propustnou půdu a působením deště pak bude dál transportován povrchovou a podpovrchovou vodou nejen do VN Kružberk, a zároveň i do studní. Lopatky VTE obsahují PFAS (fluoropolymery), neboli tzv. „věčné chemikálie“, Bisfenol A (BPA), skelná a karbonová vlákna a další. Vesměs se jedná o karcinogenní a zdraví škodlivé látky. Po dobu životnosti VTE 25 let dojde ze 139 plánovaných věží ke vnosu až 40 tun tohoto mixu toxického a těžce odbouratelného materiálu do vodárenské nádrže Kružberk. Je nutno si uvědomit, že technologie na odstraňování těchto složek na úpravnách vod jsou extrémně finančně nákladné. Žádná zmírňující opatření, která by toto riziko eliminovala, neexistují a nejsou reálná. Navrhuje se: ▪ Povinné doložení materiálového složení: Požaduji, aby investor pro každou větrnou elektrárnu v povodí VN Kružberk předložil detailní analýzu materiálového složení listů rotorů se zaměřením na obsah PFAS, bisfenolů (BPA) a dalších perzistentních látek, a to ještě před zahájením jakéhokoli povolovacího procesu. ▪ Závazné stanovení limitů pro vnos látek: Vzhledem k vypočtenému kumulativnímu vnosu až 40 tun toxického materiálu po dobu životnosti VTE požaduji, aby byla pro celé povodí VN Kružberk stanovena přísná emisní a imisní omezení pro uvolňování mikročástic do ovzduší a půdy, která budou v souladu s ochranou strategického zdroje pitné vody. ▪ Povinnost sanace a monitoringu: Požaduji, aby investor byl smluvně i věcně zavázán k zajištění dlouhodobého monitoringu kvality vody a sedimentů v povodí nádrže, a to s ohledem na přítomnost látek PFAS a mikroplastů. V případě zjištění zvýšených koncentrací těchto látek požaduji povinnost investora financovat nákladné dočišťovací technologie na úpravnách vody, které budou díky jeho činnosti nezbytné. ▪ Vyloučení oblastí z akceleračního režimu: Vzhledem k tomu, že vnos „věčných chemikálií“ do pitné vody je z hlediska ochrany veřejného zdraví nevratným a neřešitelným procesem, požaduji vyřazení všech navržených oblastí v povodí VN Kružberk z akceleračního režimu. Takto závažné riziko vyžaduje standardní proces EIA, ve kterém bude řádně posouzeno, zda je instalace takových technologií v bezprostřední blízkosti strategického vodárenského zdroje vůbec slučitelná se zákonem o ochraně veřejného zdraví. 6. AOV34 Jakartovice a AOV 18 Norberčany	

Poř. č.	Připomínkové místo	Číslo jednací	Článek	AO	Připomínka	Vyhodnocení
					Tyto dvě akcelerační zóny představují největší riziko pro VN Kružberk. AOV34 Jakartovice Svou plochou 8,4 km2 a počtem VTE 23 ks je druhá největší v povodí VN Kružberk (a kromě toho i druhá největší v oblasti Nízkého Jeseníku). Zároveň je tato druhá největší AOV navržena v těsné blízkosti ochranného pásma VN Kružberk. Napříč touto AOV34 je situován horní úsek Lesního potoka IDVT 10213331 a jeho povodí. Tento tok je zaústěn přímo do přehrady. Jeho délka je pouze 2,2 km. Dále je tato AOV navržena v prameništi Kerhartického potoka IDVT 10212856. Délka tohoto toku je pouze 1,65 km a je rovněž přímým přítokem do nádrže. Opatření obecné povahy (územní opatření o podmínkách a zmírňujících opatřeních podle zákona o urychleném využívání obnovitelných zdrojů) pro AOV34 uvádí, že musí být podél vodních toků zajištěn pruh o šířce 8 m pro umožnění přístupu mechanizace správce toků. Opatření tak připouští umístění těles stožáru VTE do blízkosti vodního toku až 8 m. Toto ale umožní devastaci toku v rámci realizace stavby enormního základu, kdy jenom samotná výkopová jáma má v průměru 40 m a je nutno si uvědomit, že další plochy kolem této jámy budou využívány pro pojezd jeřábů , nákladních vozů, domíchávačů apod. Dále hrozí znečištění toků úniky ropných látek ze stavební techniky a nenávratnému poškození nejen samotných toků ale i jejich pramenné oblasti. Opatření obecné povahy, jak již bylo uvedeno výše, nenařizuje žádná technická ani organizační opatření, která by eliminovala rizika: - nátoku vysoce kontaminované hasební vody BESS přímo do vodárenské nádrže, - rizika úniku ropných látek z gondoly do VN Kružberk (např. povinnost instalace bezolejových technologií či vybudování vnějších havarijních jímek), - rizika úniku ropných látek při samotné realizaci stavby, - přímému vnosu závadných látek z obrusu lopatek do vodárenské nádrže, - ovlivnění hydrogeologických poměrů přímých přítoků do vodárenské nádrže. Navrhuje se: ▪ Prioritní vyřazení AOV34 Jakartovice a AOV18 Norberčany: Vzhledem k jejich bezprostřednímu umístění v prameništích a povodích přímých přítoků vodárenské nádrže Kružberk (zejména Lesního a Kerhartického potoka) požaduji prioritní a okamžité vyřazení těchto dvou akceleračních oblastí z návrhu Změny č. 2 ÚRP ČR. Tyto lokality jsou z hlediska ochrany strategického zdroje pitné vody zcela nepřípustné. ▪ Zrušení plošného povolení výstavby v blízkosti toků: Požaduji okamžité zrušení ustanovení umožňujícího umístit stavby VTE do vzdálenosti 8 metrů od vodních toků v oblastech AOV34 a AOV18. Tato vzdálenost je v naprostém rozporu s nároky na technické zázemí pro výstavbu (výkopové jámy o průměru 40 m a pojezdové plochy pro jeřáby) a fakticky umožňuje devastaci pramenných oblastí a přímou kontaminaci nádrže. ▪ Povinné zapracování havarijních opatření do OOP: Pokud by pořizovatel přesto trval na vymezení těchto oblastí, požaduji, aby Opatření obecné povahy pro AOV34 a AOV18 závazně obsahovalo: o Zákaz využívání technologií s ropnými náplněmi a povinnost instalace výhradně bezolejových technologií. o Povinnost vybudování vnějších havarijních jímek pro každou instalaci BESS a každou VTE, dimenzovaných na záchyt veškerého objemu provozních kapalin a hasební vody. o Zákaz realizace vrtných prací a hlubinného zakládání v pramenných oblastech, aby nedošlo k protnutí separovaných vodních hladin a nevratné degradaci podzemních vod. ▪ Uplatnění principu předběžné opatrnosti: Vzhledem k tomu, že stávající návrh pro AOV34 a AOV18 zcela ignoruje rizika kontaminace nádrže hasební vodou, ropnými látkami, mikroplasty z obrusu lopatek i negativní vliv na hydrogeologii, požaduji povinný proces posouzení vlivů na životní prostředí (EIA) pro každý záměr v těchto oblastech. Bez tohoto posouzení považujeme vymezení těchto oblastí za věcně vadné, právně neobhajitelné a v přímém rozporu se zájmem na zabezpečení pitné vody pro obyvatele kraje. IX. Závěr Plošná kumulace 139 větrných elektráren a 139 bateriových úložišť v povodí VN Kružberk představuje bezprecedentní riziko pro strategický zdroj pitné vody pro milion obyvatel. Vzhledem k popsaným hrozbám (kontaminace hasební vodou a ropnými látkami, nevratné narušení hydrogeologických poměrů, vnos karcinogenních látek z otěru lopatek, destrukce půdního krytu a pramenných oblastí) požaduji: ▪ Bezpodmínečné vyřazení všech 7 navržených akceleračních oblastí (AOV) z povodí vodárenské nádrže Kružberk. ▪ Kategorické zrušení AOV34 Jakartovice a AOV18 Norberčany jakožto lokalit s nejvyšším rizikem přímé kontaminace vodárenské nádrže. ▪ Okamžitou revizi Ochranného pásma vodního zdroje (OPVZ) VN Kružberk za účelem zamezení průmyslového využití tohoto území na úkor jeho nezastupitelné zemědělské a lesnické funkce. ▪ Poskytnutí odborných analýz: Žádám o doložení jakékoli	

Poř. č.	Připomínkové místo	Číslo jednací	Článek	AO	Připomínka	Vyhodnocení
					studie či analýzy rizik, kterou MZe a Povodí Odry disponují k posouzení kumulativních vlivů všech 139 VTE a 139 BESS na VN Kružberk. V případě její existence žádám o okamžité poskytnutí v elektronické podobě. ▪ Doložení kompetence a metodiky: V případě absence takové studie žádám o vysvětlení, jakým způsobem, kým a podle jakých konkrétních metodik budou tato rizika posuzována, jaká je odborná kvalifikace těchto osob a zda nedostatek podkladů nebude důvodem k porušení principu předběžné opatrnosti (§ 12 a § 13 zákona č. 17/1992 Sb.). ▪ Uvedení odpovědných osob: Požaduji jmenovité uvedení osob odpovědných za posouzení těchto rizik za MZe a Povodí Odry, neboť jejich nečinnost při ochraně zdroje pitné vody bude mít přímé následky pro zásobování obyvatel kraje. Upozornění: Pokud nebude k těmto kumulativním vlivům přihlédnuto a nebudou učiněna opatření k zabránění poškození nádrže, budu tuto skutečnost považovat za hrubé porušení zákonných povinností a budu iniciovat kontrolní mechanismy. 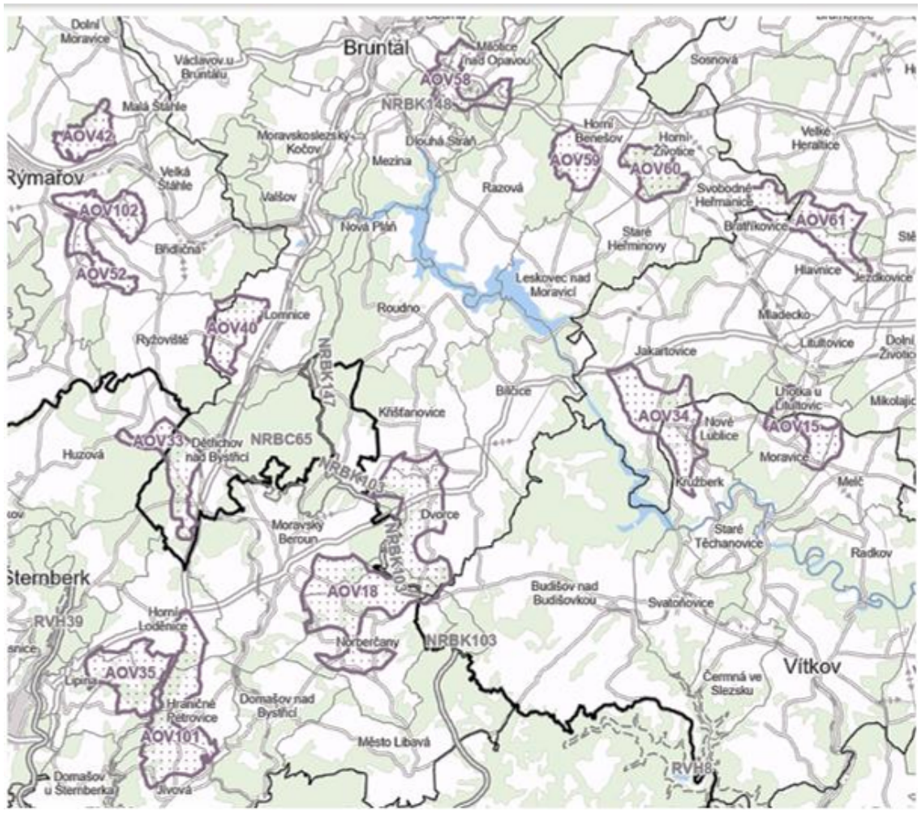	
6883.	Ištvánek Jaromír	MMR-43539-2026-81	99czzt	AOV99	1. Připomínka č. 1 — Negativní vliv na vinné sklepy Skutkové vymezení 1.1. V dotčené oblastise nacházejí dva historické souborypodzemních vinných sklepů, na něž tato připomínk dopadá: a) Sklepní areálv F.ú. Josefov u Hodonína — v dílech Přední úlehle a Kukvička, kde nejbližší sk_epy leŽí ve vzdálenosti 30 m od hranice plochy AOV99; b) Sklepní areál NEchoryv kú. Prušánky — vinařská kolonie tvořená přibližně 410 vinnými cklepy, historicky doloženými od poloviny 18. stoletP (rozdělená na Zpodní (Dolní) Nechory s urbanisticky	**Akceptováno.** Akcelerační oblast AOV99 – Podkovné byla vypuštěna.

Poř. č.	Připomínkové místo	Číslo jednací	Článek	AO	Připomínka	Vyhodnocení
					cenným uličkovým náměstíčkem a Vrchní Nechory v poloze podél vinohradnické cesty mezi vinicemi; sklepní areál Nechory leží ve vzdálenosti přibliŽně 200 až 400 m od hranice plochy AOV99. 1.2. Oba sklepní areály jsou historickými soubory, jejichž konstrukce zahrnují zděné cihlové konstrukce, scarší stavby z Kotovic (nepálené hlíny) — tzv. ,,búdy" — a podzemní sklepní prč: štory v hloubce typicky 3 až 8 m pod úrovní terénu.' Sklepy nejsou určeny k trvaÉšmu bydlení (lokality leŽí mimo obytné zóny obcí) a slouží výlučně k výrobě víra, agroturistice, vinařským akcím a rekreaci návštěvníků. Podle územního plánu obce Josefov jsou plochy sklepů zařazeny do funkční kategorie RV (ploch,í rekreace — vinné sklepy) s přípustný využitím mj. pro ubytování návštěvnčů (až 20 osob v jednom sklepním objektu). Sklepy slouží rekreačnímu, společ-2nskému a kulturnímu užívání po celý rok; dle územního plánu obce Josefov :jředstavuje vinařství mj. ,,důleŽitou sloŽku aktivní rekreace místních obyvatel. 1.3. Sklepy v dotčených reálech jsou v územních plánech příslušných obcí zařazeny do funkční kategorie ploch rekreace: — v ÚP obce Josefov jsou plochy sklepů zařazeny do funkční kategorie RV (plochy rekreace) s povolením ubytování návštěvníků (až 20 osob v jednom sklepním objektu); — v ÚP obce Pru::ánky jsou Spodní i Vrchní Nechorý' zařazeny do funkční kategorie RV (Plody rekreace — veřejná rekreace), jejíž hlavní využití podle bodu F.1.3 ÚP je ,,veřejná rekreace obyvatel a související zařízení" a přípustné využití zahrnuje vy'glovně občanskou ,vybavenost komerčního charakteru pro maloprodej, stravování a ubytování. UP obce Prušánky pro lokality Spodní a Vrchní Nechory současně stanoví — na základě požadavku pořizovatele — povinnost zpracovat samostatnou část ÚP s prvky regulačního plánu zahrnující stabilizované i nově v_"mezené zastavitelné plochy vinných sklepů RS a smíŠené výrobní VS (Příloha č. 1 ÚP obce Prušánky), čímž je vyzdvižena historická a urbanistická hodnota okality. 1.4. Sklepy v obou areálech tedy splňují definici staveb pro rekreaci ve smyslu zákona č. 258/2000 Sb., o ochraně veřejného zdraví. 1.5. V dolních Nechorách jsou v Ústředním seznamu kulturních památek České republiky vedeny dvě nemovité kulturní památky, které jako historicky cenné objekty požívají ochrany podle zákona Č. 20/1987 Sb., o státní památkové péči: — Vinný sklep č. 03 (C ev. 56), rejstříkové číslo ÚSKP 23221/7-2369; — vinný sklep č. 18 (C ev. 71), rejstříkové číslo ÚSKP 28217/7-2373. 1.6. Tyto památky se nacřázejí ve vzdálenosti přibliŽně 200 aŽ 400 m od hranice plochy AOV99 a budou bezprostředně dotčeny hlukovou imisí, stínovým efektem (předmět samostatné Připomínky č. 3), provozními vibracemi a vizuálně dominantními vertikdními konstrukcemi 11 vte výšky 200 m. Ochrana nemovitých kulturnícř památek před negativními vlivy v okolí stanovuje § 11 a § 14 zákona č. 20/1987 Sb., přičemž dotčeným orgánem státní památkové péče je územně příslušný oc-bor krajského úřadu a Národní památkový ústav. Z dokumentace Změny ž 2 ÚRP nevyplývá, Že by byly tyto dotčené orgány k vymezení AOV99 konmltovány a jejich stanovisko zapracováno Chráněný venkovní prostor stavby pro rekreaci 1.7. Podle§ 30odst 3 zákona č. 258/2000 Sb., o ochraně veřejného zdraví,se chráněným venkovním prostorem stavby pro rekreaci rozumí prostor do 2 m okolo staveb pro rekreaci a funkčně obcobných staveb. Zákon výslovně nepodmiňuje ochranu trvalostí bydlení. 1.8. Územní plán obce Josefcv plochy RV výslovně určuje k rekreaci. Srovnatelně jsou v územím plánu obce Prí.šánky zařazeny do funkční kategorie RV (Plochy rekreace — veřejná rekreace). Skkpy splňují definici staveb pro rekreaci ve smyslu zákona o ochraně veřejného zdrayí. Tvrzení, podle něhož ,,se nejedná o trvale obývané objekty vliv [hluku]je zanedbatelrý", je z hlediska § 30 odst 3 zák Č. 258/2000 Sb. nesprávné a neopodstatněné. Krité"iem ochrany není trvalost bydlení, nýbrž funkční určení stavby. Z povahy činnost (obhospodařovánívinice) přitom vyplývá, že práce kolem vinohradu a ve sklepě probíhá v cyklech celoročně,3 3 BODLÁK, Filip. Roční cyklus na vinici. Wno od Bodláků: wineblog |online]. 20. 2. 2024 jcit. 2026-05-23]. Dostupné z: I)ttRS'//vil)oodbod|aku.cz,/blogs,/wine-b og/rocni-cVk|us-na-vinici; Život vinice a vinaře |onlinej. Zámecké vinařství	

Poř. č.	Připomínkové místo	Číslo jednací	Článek	AO	Připomínka	Vyhodnocení
					Bzenec, [nedatovánoj [cit. 20 2 6-05-23]. Dostupné z: https'//wwwnameckevinarstvi,cz/stezka"enQfaze"a"vedeni"kere Hluková zátěž 1,9. Pro výpočet hlukové imise z větrných elektráren je v EU závaznou metodikou CNOSSOS-EU.' 1.10. Vyhodnocení vlivů Z2 ÚRP na udržitelný rozvoj území a SEA Z2 ÚRP neobsahují výpočet hlukové imise p"o AOV99 metodou CNOSSOS-EU pro plochy RV v Josefově, ani pro sklepní areály v ďechorách. 1.11. Pro 11 vte výšky 200 n s rotorem S až 7 MW dosahuje hluková emise v zdroji typicky 105 až 108 dB :A).5 Hluková imise ve vzdálenosti 30 m od paty VTE překračuje hygienický 1i_mít pro chráněný venkovní prostor stavby pro rekreaci podle § 11nař. vlády č. Z72/2011Sb. v noční době (40 dB) iv denní době (50 dB). Pro vzdálenost 30 m oč hranice AOV99, ve které mohou být vte rozmístěny v libovolné konfiguraci, ncní stanovena žádná minimální odstupová vzdálenost VTE od chráněných venkovnírh prostorů. Je přitom zřejmé, že ani vzdálenost 200-400 m od Nechoř nebude dostatečnou k zajištěnísplněníhygienických limitů pro chráněný venkovní prostor stavby pro rekreace podle cit. ust Statika podzemních sklepů 1.12. Vinné sklepy v Josefově i v Nechorách zahrnují zděné cihlové konstrukce a starší ,,búdy" stavěné z Kotovic (nepálené hlíny). Tyto konstrukce jsou založeny v eolicko - deluviálních hlínách Slovácka bez stabilního skalního podloží. Nejedná se o stavby s ověřenou statikou pro d "namické zatížení. 1.13, Konkrétní typ a parameúy VTE, které by byly v ploše AOV99 realizovány, nejsou v Z2 ÚRP ani v územním jpatření specifikovány. Pro moderní VTE výšky 200 m s rotorem 5 až 7 MW jsou v současné praxi využívány dva typy zak]ádání,6 - gravitační základ — <ruhová železobetonová deska o průměru 22 až 26 m, hloubka výkopu základové jámy 3,5 až 5 m, objem betonu 600 až 1000 m' na věž, hmotnost 1 SOD až 2 5CO tun na věž; používá se na pevnějším podloží; - pilotové založení — tjmicky 15 aŽ 30 m, v extrémních případech až 40 m; používá se v podmínkách měkkeho podloží. 1.14. Volba zakládání závisí na výsledcích inženýrsko-geologického průzkumu na konkrétním stanovišti, Kerý v této fázi není proveden. 1.15. Bez ohledu na typ zakládání jsou s realizací 11 vte výšky 200 m v ploše aov99 spojeny tyto zdroje vibrační zátěže: - stavební vibrace při vY<opech, betonáži základů a při instalaci věží, případně při zarážení pilotů (v příptdě pilotového založení); - provozní vibrace přenašené z rotoru a strojovny věží do podloží po celou dobu Životnosti zařízení (typ cky 20 aŽ 25 let). 1.16. Provoznívibrace větrných elektráren jsou prokazatelně přenášeny do podložía jsou měřitelné na vzdálenos_i několika kilometrů od jejich paty.' Konkrétní hodnoty závisí na typu turbíny, charakteristikách podloží a režimu provozu; pro měkká sedimentární podloží jsc u doporuČovány individuální geofyzikální studie. 1.17. Norma ČSN ISO 4866 recepce ISO 4866:2010, mechanické vibrace a rázy — vibrace pevně postaven; ch konstrukcí — pokyny pro měření vibrací a hodnocení jejich vlivů na konstru-cee) výslovně zahrnuje ,,konstrukce archeologického a historického významu (-ailturní dědictví)" mezi předměty své úpravy. Pro tyto konstrukce jsou doporu :ěňé mezní hodnoty rychlosti vibrace nižší než pro běžné stavby. stejný režim přícnějších limitů pro historické stavby zavádí mezinárodně používaná norma DIN 4150-3, která pro ,,stavby zvláštní hodnoty pod ochranou památkové péče" (Line I) stanoví mezní rychlost kmitání 3 mm/s pro frekvenční pásmo 1 aŽ 10 Hz. 1.18. SEA, Naturové posouzer i ani Odůvodnění Z2 ÚRP neobsahují žádné geofyzikální posouzení rizika narušeaístatiky historických podzemních sklepů v Josefově ani v Nechorách. Pořizovatel t4to otázku vůbec neposoudil, ač podle § 2, § 10e odst 3 zákona Č. 100/2001Sb.,z podleČl. 5 odst. 1a přílohyl písm. f) směrnice 2001/42/ES je povinen vyhodnotit p"avděpodobně významné vlivy plánu na životní prostředí včetně vlivů na hmotné statky a kulturní dědictví.	

Poř. č.	Připomínkové místo	Číslo jednací	Článek	AO	Připomínka	Vyhodnocení
					Slovácký verbuňk a nemateriální kulturní dědictví 1.19, slovácký verbuňk je zapsán v Reprezentativním seznamu nemateriálního kulturního dědictví UNFSCO od r. 2008 (C. 00154). Česká republika je smluvní stranou Úmluvy o zacho 'ání nemateriálního kulturního dědictví.8 Podle ČI. 11 a 12 této úmluvy se ČR zavázda učinit potřebná opatření pro zachování nemateriálního kulturního dědictví na svSrn území včetně podporytradičních kulturních prostor,ve kterých se toto dědictví Fraktikuje.	

1.20. Sklepní areály v Josefově a Nechorách jsou součástí kulturního prostoru, ve kterém se Slovácký verbuňk a navazující obyčeje (mj. Zarážání hory[9]) tradičně provozují. Pořizovatel ve Změně č. 2 ÚRP existenci ani ochranný režim nemateriálního kulturního dědictví podle této úmluvy nezohledňuje.

Dílčí závěr

1.21. Vinné sklepy v Josefově a v Nechorách představují chráněný venkovní prostor staveb pro rekreaci podle § 30 odst. 3 zákona č. 258/2000 Sb. a tradiční kulturní prostor pro praktikování nemateriálního kulturního dědictví zapsaného v reprezentativním seznamu UNESCO. Pořizovatel ve Změně č. 2 ÚRP **vůbec neposoudil** hlukovou imisi z VTE na sklepní areály metodou CNOSSOS-EU, riziko narušení statiky historických podzemních konstrukcí vibracemi ze stavby a z provozu VTE, ani specifický ochranný režim podle Úmluvy o zachování nemateriálního kulturního dědictví. Tato opomenutí jsou v rozporu s:

- § 30 odst. 3 a § 31 zákona č. 258/2000 Sb. (ochrana veřejného zdraví, chráněný venkovní prostor stavby pro rekreaci);
- § 2 a § 10e zákona č. 100/2001 Sb. (povinnost SEA hodnotit současný stav a pravděpodobné vlivy);
- čl. 5 odst. 1 a přílohou I písm. f) směrnice 2001/42/ES (vlivy na hmotné statky a kulturní dědictví);
- nálezem Ústavního soudu ze dne 22. října 2025, sp. zn. Pl. ÚS 17/25:[10] v případě vymezení akcelerační zóny AOV99 je za pomocí argumentů *a contrario* možné dospět k závěru, že jestliže je orgán veřejné moci nadán oprávněním omezit vlastnické či samosprávné zájmy za účelem ochrany hodnotné lokality, pak je z hlediska principu materiálního právního státu povinen poskytnout těmto hodnotám aktivní ochranu a zdržet se jakýchkoli koncepčních kroků, které by je mohly nevratně znehodnotit. Pořizovatel byl proto v intencích citovaného nálezu povinen aplikovat prioritní ochranu dotčeného hmotného i nemateriálního kulturního dědictví a chráněných zájmů podle zákona o ochraně veřejného zdraví nebo zákona o posuzování vlivů na životní prostředí a upřednostnit je před kvalitativně srovnatelnými ekonomickými zájmy na plošném rozvoji výroben OZE. Absencí posouzení specifických rizik (akustická zátěž, stínový efekt, mechanické vibrace) pro předmětné sklepní areály pořizovatel rezignoval na provedení ústavně konformního testu proporcionality, čímž zatížil proces pořizování Z2 ÚRP vadou nezákonnosti a neústavnosti.

[9] PhDr. Alena KÁŇOVÁ (s. 3), Ing. Josef SMETANA (s. 15) a Ing. Petr HYNEK (s. 31 a 40). In: Občanské sdružení Malovaný kraj (ed.). Turistický průvodce Podlužím a Hodonínskem. Břeclav: Občanské sdružení Malovaný kraj, 2009. Dostupné z: https://www.josefov.eu/wp-content/uploads/2010/09/turisticky-pruvodce.pdf

[10] Z citovaného nálezu vyplývá, že silný veřejný zájem na ochraně a zachování hodnoty významné lokality též pro budoucí generace materiálně převažuje nad negativními dopady v podobě zásahů do vlastnického práva, práva na podnikání a práva na samosprávu. Ústavní soud v citovaném rozhodnutí explicitně potvrdil primát dlouhodobé ochrany územních hodnot a kulturně-přírodního dědictví před partikulárními rozvojovými či hospodářskými zájmy. Tento ústavní test proporcionality je podle čl. 89 odst. 2 Ústavy ČR závazný pro všechny orgány veřejné moci, a tedy i pro pořizovatele Z2 ÚRP jakožto orgán územního plánování při výkonu jeho vrchnostenské pravomoci.

2. Připomínka č. 2 — Rozhledna Na Podluží

Skutkové vymezení

2.1. Rozhledna Na Podluží je veřejně přístupná stavba ve výšce 28 m nad terénem, sloužící jako vyhlídková věž s deklarovaným účelem zpřístupnit panoramatické výhledy do okolní krajiny Slovácka. Rozhledna byla zřízena jako společný česko-slovenský projekt v rámci **Operačního programu přeshraniční spolupráce SR-ČR 2007–2013** s 90% spolufinancováním z prostředků Evropské unie.

2.2. Rozhledna je situována při okraji plochy AOV99, do plochy AOV99 spadá zhruba polovina jejího panoramatického pole — azimutální výseč od jihozápadu přes jih po severovýchod.

Vliv vymezení AOV99 na účel rozhledny

2.3. Z2 ÚRP ani územní opatření pro AOV99 **nestanovují konkrétní rozmístění** jednotlivých VTE uvnitř plochy akcelerační oblasti. Rozmístění bude předmětem až navazujícího povolovacího řízení. Z toho plyne, že na úrovni Z2 ÚRP nelze vyloučit ani umístění VTE v relativně blízké vzdálenosti od rozhledny. Územní opatření v bodě 3 (Podmínky pro umisťování záměrů) **nestanovuje žádný minimální odstup VTE** od veřejně přístupných míst v ploše akcelerační oblasti — tedy ani od rozhledny Na Podluží, ani od cyklotrasy č. 5115 Vinařská stezka Podluží, ani od dalších přístupných stezek a polních cest.

2.4. V azimutální výseči od JZ přes J po SV se v případě realizace 11 VTE výšky 200 m promění deklarované pohledové horizonty — Lednicko-valtický areál (UNESCO), CHKO Pálava (UNESCO MAB), CHKO Bílé Karpaty (UNESCO MAB), Mikulov, slovenské Malé Karpaty — v plochu obsazenou vertikálními průmyslovými konstrukcemi.

2.5. Umístěním stavby VTE v ploše AOV99 dochází k faktickému znehodnocení hlavní funkce rozhledny, neboť bude zničeno přibližně 50 % jejího panoramatického výhledu. Tím je deklarovaný účel veřejné občanské vybavenosti, do jejíhož zřízení byly investovány veřejné prostředky (včetně prostředků EU), v polovině svého účelu zlikvidován.

2.6. Takový zásah je v přímém rozporu s cíli územního plánování podle § 38 zákona č. 283/2021 Sb., stavebního zákona, (zejména s požadavkem na komplexní a funkční využití území a ochranu veřejných zájmů) a s úkoly územního plánování podle § 39 téhož zákona, jakož i s principem hospodárného využívání území.

2.7. Současně byla rozhledna zřízena jako společný česko-slovenský projekt. Likvidace jejího funkčního účelu by byla v rozporu s principem loajální spolupráce podle čl. 4 odst. 3 Smlouvy o Evropské unii vůči Slovenské republice jako spolu-žadateli projektu.

Geometrická situace a vertikální vzdálenost

2.8. Vertikální vzdálenost ochozu rozhledny ve výšce 28 m nad zemí od dolní úvrati lopatky VTE výšky 200 m činí 12 až 22 m (dolní úvrať lopatky je typicky 40 až 50 m nad zemí pro VTE výšky 200 m). Tato vertikální vzdálenost je menší než výška dvou poschodí běžné stavby.

2.9. Provoz VTE výšky 200 m v takové blízkosti veřejně přístupné rozhledny vytváří kvalitativně nový typ vystavení návštěvníků riziku **ice throw a ice fall** (odpadávání kusů námrazy z lopatek), který v české praxi nemá obdoby.

Riziko ice throw — chybějící posouzení

2.10. Podatel považuje za závažný nedostatek změny č. 2 Územního plánu obce, že riziko ice throw a ice fall (shazování a vrhání ledu z lopatek větrných turbín) je u velkých turbín v podmínkách střední Evropy standardně uznávaným bezpečnostním problémem, zejména v zimních měsících. Přesto toto riziko není v celé dokumentaci vůbec zmíněno ani posouzeno – ani v SEA, ani v Naturovém posouzení, ani v Odůvodnění Z2 ÚRP.

2.11. Pro veřejně přístupná místa s pravidelným pohybem osob (tzv. critical locations) vyžadují mezinárodní doporučení provedení **site-specific posouzení rizika** již ve fázi územního plánování a následného povolovacího řízení.[11] K takovým místům patří rozhledna Na Podluží, cyklotrasa č. 5115, ale i vinohrady a vinné sklepy (búdy) v katastrálních územích Josefov u Hodonína, , jakož i celá vinařská obec Nechory.

2.12. U moderních velkých turbín (s celkovou výškou okolo 200 m) může led z lopatek letět na vzdálenost 300–500 m (standardní screeningové pravidlo 1,5 × celková výška turbíny).[12,13] Přesto územní opatření AOV99 v bodě 3 neukládá žádnou minimální odstupovou vzdálenost VTE od chráněných venkovních prostorů. Některé vinné sklepy a búdy se nacházejí pouhých **30 metrů** od hranice plochy AOV99, kde mohou být VTE umisťovány v libovolné konfiguraci. Cyklostezka a rozhledna pak představují místa s pravidelným pohybem osob (cyklisté, pěší, rodiny s dětmi, návštěvníci), kde absence jakéhokoli hodnocení rizika, stanovení bezpečnostních odstupů, detekce námrazy, automatického odstavení turbín nebo jiných mitigačních opatření činí celou koncepci Z2 ÚRP v tomto ohledu vadnou.

Vliv na světová a evropská chráněná území v dohledu rozhledny

2.13. V panoramatickém poli rozhledny Na Podluží se nacházejí (mj.):

---

[11] KRENN, Andreas, Alexander STÖKL, Claas RITTINGHAUS a kol. International Recommendations for Ice Fall and Ice Throw Risk Assessments (2nd edition), IEA Wind TCP Task 19, April 2022. Dostupné z: https://iea-wind.org/wp-content/uploads/2022/09/Task-19-Technical-Report-on-International-Recommendations-for-Ice-Fall-and-Ice-Throw-Risk-Assessments.pdf

[12] SEIFERT, Henry; WESTERHELLWEG, Annette; KRÖNING, Jürgen. Risk Analysis of Ice Throw from Wind Turbines. Příspěvek prezentovaný na konferenci BOREAS 6, 9.–11. dubna 2003, Pyhä, Finsko. Dostupné z: http://www.windland.ch/doku_wind/seifert_eiswurf.pdf

[13] LINOWES, Lisa. Wind Setbacks: Safety First (unless you're a wind developer). MasterResource [online]. 1. července 2014 [cit. 2026-05-23]. Dostupné z: https://www.masterresource.org/health-safety-wind/wind-setback-issues/

- **Lednicko-valtický areál** — lokalita zapsaná na Seznamu světového dědictví UNESCO (1996, kritéria i, ii, iv); vyhlídková věž Minaret a další kompoziční prvky areálu jsou trvale viditelné z rozhledny Na Podluží i z navrhované plochy AOV99;

- **Biosférická rezervace Dolní Morava** (UNESCO MAB), zahrnující CHKO Pálava;

- **Biosférická rezervace Bílé Karpaty** (UNESCO MAB).

2.14. **Operational Guidelines for the Implementation of the World Heritage Convention** (WHC.25/01, bod 172) výslovně předpokládají, že smluvní státy upozorní Výbor pro světové dědictví na velké projekty, které by mohly ovlivnit Outstanding Universal Value (OUV) statku, již ve fázi přípravy projektu, nikoli teprve po jeho realizaci.[14] Vymezení akcelerační oblasti AOV99 ve vzdálenosti přibližně 13 km od Lednicko-valtického areálu, jež bude trvale viditelná z vyhlídkové věže Minaret a z dalších kompozičních prvků areálu, je takovým velkým projektem.

2.15. Pořizovatel však nezahájil žádnou konzultaci s Ministerstvem kultury jako gestorem nominačních procesů vůči UNESCO ani neprovedl Heritage Impact Assessment podle relevantních metodik.[15]

Dílčí závěr

2.16. Rozhledna Na Podluží je veřejnou občanskou vybaveností zřízenou z převážné části (90 %) z prostředků Evropské unie v rámci společného česko-slovenského projektu. Rozhledna leží přímo při hranici plochy AOV99 a do přibližně poloviny jejího panoramatického pole (azimutální výseč od JZ přes J po SV) spadá samotná plocha AOV99 s deklarovanými pohledovými horizonty (UNESCO Lednicko-valtický areál, CHKO Pálava, CHKO Bílé Karpaty, slovenské Malé Karpaty).

2.17. Pořizovatel v Z2 ÚRP:

- nezohlednil deklarovaný účel a veřejný význam rozhledny a její faktické znehodnocení (funkční zlikvidování přibližně poloviny panoramatického pole) realizací plochy AOV99, a to **v rozporu s cíli a úkoly územního plánování podle § 38 a § 39 zákona č. 283/2021 Sb.**;

- neuvedl v územním opatření žádnou minimální odstupovou vzdálenost VTE od veřejně přístupných míst (rozhledna, cyklotrasa č. 5115) ani požadavek na site-specific posouzení rizika ice throw a ice fall;

- nezahájil žádnou konzultaci s Ministerstvem kultury ČR ani s Výborem světového dědictví UNESCO ohledně možného vlivu AOV99 na mimořádnou univerzální hodnotu (OUV) Lednicko-valtického areálu a neprovedl Heritage Impact

[14] UNESCO World Heritage Centre, *Operational Guidelines for the Implementation of the World Heritage Convention*, dokument WHC.25/01, červenec 2025. Dostupné z: https://whc.unesco.org/en/guidelines/

[15] *Guidance and Toolkit for Impact Assessments in a World Heritage Context* zpracovaný společně UNESCO, ICOMOS, ICCROM a IUCN, dostupné z: https://whc.unesco.org/en/guidance-toolkit-impact-assessments (česká verze: https://whc.unesco.org/document/218370) nebo Operational Guidelines for the Implementation of the World Heritage Convention; WHC.25/01. Revidováno 16. července 2025. Dostupné z: https://whc.unesco.org/en/guidelines

Assessment podle metodik ICOMOS (v rozporu se zákonem č. 20/1987 Sb., o státní památkové péči, a mezinárodními závazky ČR);

- nezohlednil princip loajální spolupráce podle **čl. 4 odst. 3 Smlouvy o fungování Evropské unie (SEU)** vůči Slovenské republice jako spolužadateli a spolufinancujícímu subjektu projektu rozhledny.

2.18. **Připomínka č. 2 je samostatně postačujícím věcným důvodem k vyloučení AOV99 z návrhu Změny č. 2 ÚRP.**

2.19. **Navrhuje se, aby z návrhu Změny č. 2 Územního rozvojového plánu ČR byla akcelerační oblast AOV99 Podkovné vyloučena.**

3. Připomínka č. 3 — Stínový efekt / shadow flicker

Skutkové vymezení a věcný základ

3.1. Stínový efekt (shadow flicker) — periodické zastiňování slunce rotujícími lopatkami větrných elektráren — je jevem, který se v podmínkách dotčené oblasti uplatní vůči:

a) chráněnému venkovnímu prostoru sklepních areálů v Josefově (díly Přední úlehle a Kukvička) ve vzdálenosti **30 m od hranice plochy AOV99**;
b) veřejně přístupné rozhledně Na Podluží, která leží **uvnitř plochy AOV99** při jejím okraji;
c) cyklotrase č. 5115 Vinařská stezka Podluží procházející plochou AOV99;
d) intravilánům obcí Nový Poddvorov, Starý Poddvorov, Josefov a Prušánky;
e) osobám pohybujícím se ve vinohradech v dotčené ploše po celý rok v rámci cyklu agrotechnických prací.

3.2. Společným jmenovatelem těchto míst je, že u nich jsou splněny dva předpoklady: vzdálenost k potenciálnímu umístění větrných elektráren je řádově menší než dosah stínového efektu (viz dále), a současně jde o prostory s pravidelným pobytem osob — buď chráněné podle zákona o ochraně veřejného zdraví, nebo veřejně přístupné.

ÚRP ke stínovému efektu uvádí

3.3. Stínový efekt je v dokumentaci Změny č. 2 ÚRP zmíněn pouze formálně. SEA na šesti místech existenci jevu připouští, nikde jej však pro AOV99 ani pro konkrétní místa v dotčené oblasti kvantitativně neposuzuje:

- SEA (s. 91): *„Vlivy na hlukovou zátěž území mohou být spojeny zejména s provozem větrných elektráren, k hlukové zátěži se dále přidává stroboskopický efekt a vibrace. Toto působení může být potenciálně lokálně mírně až významně negativní. […] Nelze proto v případě VTE vyloučit významné ovlivnění (pravděpodobně negativní)."* SEA samotná tedy významné negativní ovlivnění nevylučuje.
- SEA (s. 111): *„Z tohoto důvodu je do územních opatření k VTE zapracována podmínka […] omezení provozu VTE tak, aby případný flicker-efekt nepřesáhl 30 hod/rok. Na základě těchto studií může být omezen počet VTE v AO na přijatelnou úroveň."*

- SEA (s. 133, souhrnná tabulka opatření): *„Riziko optické zátěže bude eliminováno prostřednictvím specializované studie. V územích s identifikovaným zasažením obytné zástavby bude provoz VTE omezen tak, aby expozice stroboskopickému efektu nepřekročila metodický limit 30 hodin ročně."*
- SEA (s. 150): *„Vymezením AO do stanovené vzdálenosti od zástavby (min. 500 m) je řešena ochrana před hlukem a účinky stroboskopického efektu."*
- Územní opatření AOV99 (UO-AOV99), bod 3.2 písm. l): *„Pro navazující řízení dle stavebního zákona zpracovat studii působení stroboskopického efektu na obytnou zástavbu s vymezením VTE, u nichž je nutno dobu provozu omezit tak, aby shadow flicker efekt nepřekročil dobu trvání 30 hodin/rok."*

3.4. To je rozsah opatření v dokumentaci Z2 ÚRP. Pro AOV99 nebyla v rámci SEA provedena žádná konkrétní analýza pro sklepní areály v Josefově (30 m od hranice AOV99), pro rozhlednu Na Podluží uvnitř plochy AOV99, pro cyklotrasu č. 5115, ani pro intravilány obcí v dotčené oblasti. Posouzení je zcela delegováno do navazujícího řízení.

Nepřípustné přesunutí klíčového posouzení do navazujícího řízení

3.5. Soudní dvůr Evropské unie v rozsudku ze dne 22. září 2011 ve věci **C-295/10 Valčiukienė**, ECLI:EU:C:2011:608, výslovně uvedl, že klíčové otázky vlivu plánu na životní prostředí nelze přesouvat z fáze SEA do fáze povolování konkrétního záměru. Stínový efekt — jev, který SEA sama označuje jako *„potenciálně lokálně mírně až významně negativní"* a u kterého *„nelze vyloučit významné ovlivnění (pravděpodobně negativní)"* — je klíčovou otázkou vlivu plánu na lidské zdraví a na chráněný venkovní prostor staveb pro rekreaci. Jeho úplné přesunutí do navazujícího řízení je v rozporu s povinností úplnosti SEA podle čl. 5 odst. 1 směrnice 2001/42/ES.

Věcná vada — vnitřní rozpor v SEA a faktická nesprávnost výroku o 500 m

3.6. SEA na s. 150 tvrdí: *„Vymezením AO do stanovené vzdálenosti od zástavby (min. 500 m) je řešena ochrana před hlukem a účinky stroboskopického efektu."*

3.7. Tento výrok je v přímém rozporu s tvrzením SEA na s. 91, podle něhož *„nelze vyloučit významné ovlivnění (pravděpodobně negativní)"*. Není-li významné ovlivnění vyloučeno, pak vzdáleností 500 m není ochrana ani řešena, ani zajištěna.

3.8. Současně je výrok věcně nesprávný. V evropské praxi povolování větrných parků se pro posouzení dosahu stínového efektu standardně používá pravidlo **„10 rotor diameters"** — **desetinásobek průměru rotoru** od osy turbíny.[16] Pro VTE výšky 200 m s rotorem o průměru 150 m činí tato vzdálenost **1 500 m**. Pro VTE s rotorem 162 m (Vestas V162) činí 1 620 m, pro rotor 172 m (Vestas V172) činí 1 720 m. V evropské praxi konkrétních EIA dokumentací jsou tyto vzdálenosti standardní velikostí studovaného území pro shadow flicker.

---

[16] PARSONS BRINCKERHOFF pro Department of Energy and Climate Change (UK), *Update of UK Shadow Flicker Evidence Base*, 2011. Pravidlo „10 rotor diameters" je tam na s. 56 označeno jako *„widely accepted across different European countries and deemed to be an appropriate assessment area"*. Dostupné z: https://assets.publishing.service.gov.uk/media/5a79770bed915d0422068aa3/1416-update-uk-shadow-flicker-evidence-base.pdf

3.9. Vzdálenost 500 m od zástavby tedy **není** vzdáleností, na které je shadow flicker eliminován. Naopak v této vzdálenosti je shadow flicker u VTE výšky 200 m blízko maxima své intenzity. SEA na s. 150 obsahuje věcně nesprávné tvrzení o vlastním navrhovaném ochranném opatření.

Kumulativní a synergické efekty — opomenutí v posouzení větrného parku jako celku

3.10. Pořizovatel ve své koncepci zcela rezignoval na posouzení kumulativních a synergických efektů provozu 11 větrných elektráren. Soudobý vědecký výzkum přitom prokazuje, že imise stínového efektu (SF) a hlukové zátěže (WTN) se v území propojují a generují vysokou míru obtěžování obyvatel (*high annoyance to wind turbine shadow flicker — HAWTSF*).[17]

3.11. Závěry rozsáhlých epidemiologických studiídokládají, že:

- **Faktor obavy o fyzickou bezpečnost:** Subjektivní obava o fyzickou bezpečnost vyvolaná budoucí přítomností industriálních větrných elektráren v lokalitě zvyšuje pravděpodobnost vysokého obtěžování stínovým efektem v průměru **sedmkrát**. Tato obava je relevantním prediktorem již ve fázi plánování záměru (tzv. *restricted model*), tedy ještě před samotným uvedením VTE do provozu.
- **Synergie s nočním značením:** Vizuální vjem záblesků z nočního výstražného značení VTE (blikající letecké majáky) zvyšuje šanci na vznik vysokého stupně obtěžování denním stínovým efektem téměř **osmkrát**, přičemž tyto noční imise prokazatelně korelují s objektivně měřenými poruchami spánku (aktigrafií potvrzená *sleep disturbance*). Horší kvalita nočního odpočinku pak prokazatelně zvyšuje senzitivitu populace na denní stínový efekt.
- **Exteriérový charakter fenoménu:** Výzkum potvrzuje, že obtěžování stínovým efektem vykazuje nejsilnější korelaci s pobytem osob ve venkovním prostoru (*outdoor phenomena*), nikoli v interiéru staveb.[18]

Tyto závěry mají pro AOV99 specifický význam: dotčení jsou primárně osoby pohybující se ve venkovním prostoru — vinaři při celoroční práci na vinohradech, návštěvníci sklepních areálů v rámci vinařské turistiky, cyklisté na trase č. 5115 a návštěvníci rozhledny Na Podluží na jejím venkovním ochozu. Kombinace stínového efektu z větrných elektráren výšky 200 m, jejich nočního leteckého značení a hlukové zátěže v jedné lokalitě vytváří synergický účinek, který pořizovatel ve své koncepci vůbec nepředpokládá.

Aplikace na sklepní areály v Josefově (tratě Přední úlehle a Kukvička)

3.13. Sklepy v Josefově ve vzdálenosti **30 m od hranice AOV99** leží v zóně intenzivního stínového efektu pro jakoukoli konfiguraci rozmístění VTE uvnitř plochy AOV99. Vzdálenost 30 m je řádově menší než 1 500 m, tedy nepřípustně blízko paty potenciální VTE.

---

[17] VOICESCU, Sonia A., MICHAUD, David S., FEDER, Katya, et al. *Estimating annoyance to calculated wind turbine shadow flicker is improved when variables associated with wind turbine noise exposure are considered.* The Journal of the Acoustical Society of America, 2016, roč. 139, č. 3, s. 1480–1492. Dostupné z: https://doi.org/10.1121/1.4942403

[18] Op. cit.

3.14. Sklepy splňují definici chráněného venkovního prostoru stavby pro rekreaci podle § 30 odst. 3 zákona č. 258/2000 Sb. (viz Připomínka č. 1). Bod 3.2 písm. l) územního opatření AOV99 hovoří pouze o *„obytné zástavbě"* a deleguje posouzení do navazujícího řízení. Sklepy pro rekreaci nejsou *„obytnou zástavbou"* v užším slova smyslu, ač jsou chráněným venkovním prostorem stavby pro rekreaci. Není tedy zajištěno, že studie v navazujícím řízení sklepy v Josefově či v Nechorách vůbec zahrne.

Aplikace na rozhlednu Na Podluží

3.15. Rozhledna Na Podluží leží **uvnitř plochy AOV99**, byť při jejím okraji. VTE výšky 200 m budou rozmístěny po straně rozhledny do azimutální výseče od JZ přes J po SV (zhruba polovina panoramatického pole rozhledny). Při dolním okraji rotoru ve výšce 40 až 50 m nad zemí a ochozu rozhledny ve výšce 28 m bude osa rotorů VTE pravděpodobně viditelná z ochozu rozhledny nad horizontem terénu, případně proti slunci.

3.16. Rozhledna ležící uvnitř plochy AOV99 je z definice ve vzdálenosti menší než 1 500 m od jakékoli z plánovaných VTE, a to současně z více turbín. Návštěvníci na ochozu budou tedy vystaveni stínovému efektu z více turbín současně z různých azimutů, s vysokou pravděpodobností v překrývajících se intervalech v ranní a večerní hodině.

3.17. Bod 3.2 písm. l) územního opatření AOV99 hovoří výhradně o *„obytné zástavbě"*. Rozhledna Na Podluží není obytnou zástavbou. Není tedy zajištěno, že studie v navazujícím řízení rozhlednu zahrne, ač jde o veřejně přístupné místo s pravidelným pohybem návštěvníků, mezi nimiž může být v jakémkoli okamžiku přítomna osoba trpící fotosenzitivní epilepsií, migrénou s aurou nebo jiným fotosenzitivním onemocněním.

Dílčí závěr

3.18. Stínový efekt z 11 plánovaných VTE výšky 200 m v ploše AOV99 zasáhne chráněný venkovní prostor sklepních areálů v Josefově ve vzdálenosti 30 m od hranice plochy, veřejně přístupnou rozhlednu Na Podluží uvnitř plochy AOV99, cyklotrasu č. 5115 a osoby pracující na vinohradech v dotčené oblasti. Pořizovatel ve Změně č. 2 ÚRP:

- existenci stínového efektu pouze formálně připustil, aniž by pro AOV99 a pro konkrétní místa v dotčené oblasti provedl jakoukoli kvantitativní analýzu;
- delegoval posouzení do navazujícího řízení, v rozporu s povinností úplnosti SEA podle čl. 5 odst. 1 směrnice 2001/42/ES, jak ji vyložil Soudní dvůr Evropské unie ve věci C-295/10 *Valčiukienė*, tj. i v rozporu s požadavky § 10e zákona č. 100/2001 Sb.
- v SEA tvrdí, že vzdáleností 500 m je *„řešena ochrana před hlukem a účinky stroboskopického efektu"*, což je v rozporu s vlastním tvrzením SEA na s. 91 a věcně nesprávné — standardní vzdálenost pro posouzení dosahu shadow flicker je 1 500 m pro VTE výšky 200 m;
- v bodě 3.2 písm. l) územního opatření omezil posuzování stínového efektu výhradně na *„obytnou zástavbu"*, čímž z posouzení vyloučil chráněné venkovní prostory staveb pro rekreaci (sklepy v Josefově a v Nechorách), veřejnou občanskou vybavenost (rozhledna Na Podluží) i veřejně přístupné cyklotrasy;
- nevzal v úvahu kumulativní a synergické efekty stínového efektu, hlukové zátěže a nočního leteckého značení VTE, pro něž recentní epidemiologický výzkum prokazuje vysokou míru obtěžování obyvatel.

3.19. Tato opomenutí jsou v rozporu s:

- § 30 odst. 3 a § 3 zákona č. 258/2000 Sb., o ochraně veřejného zdraví;
- § 2 a § 10e zákona č. 100/2001 Sb. (povinnost úplného posouzení vlivů koncepce);
- čl. 5 odst. 1 přílohy I směrnice 2001/42/ES (ve výkladu SDEU C-295/10 *Valčiukienė*);
- § 38 a § 39 zákona č. 283/2021 Sb. (cíle a úkoly územního plánování).

3.20. **Připomínka č. 3 je samostatně postačujícím věcným důvodem k vyloučení AOV99 z návrhu Změny č. 2 ÚRP.**

3.21. **Navrhuje se, aby z návrhu Změny č. 2 Územního rozvojového plánu ČR byla akcelerační oblast AOV99 Podkovné vyloučena.**

4. Připomínka č. 4 — Viniční tratě a vinařská podoblast Slovácká

Skutkové vymezení

4.1. Plocha AOV99 Podkovné leží v rozsahu **66,4 % své celkové výměry** (277,3 ha z 4,2 km^2) ve vinič ních tratích vymezených podle § 4 a § 5 zákona č. 321/2004 Sb., o vinohradnictví a vinařství. Z toho **34,2 %** plochy AOV99 (142,7 ha) tvoří plochy skutečně osázené vinicemi.

4.2. Konkrétní viniční tratě dotčené plochou AOV99: Podkovné, Čtvrtky, Nechory, Homole, Kukvička, Žídliky u Nechor.[19]

4.3. Dotčené tratě jsou součástí vinařské podoblasti Slovácká, která je jednou ze šesti vinařských podoblastí ČR podle § 4 odst. 4 zákona č. 321/2004 Sb. Vinařská podoblast Slovácká spadá do vinařské oblasti Morava, pro kterou je registrováno chráněné označení původu „Morava" podle čl. 93 nařízení Evropského parlamentu a Rady (EU) č. 1308/2013.

Neobhajitelná selektivní ochrana ZPF

4.4. SEA na str. 138 (oddíl ZPF) uvádí, že u fotovoltaických elektráren je lokalizace „**striktně směrována mimo bonitně cenné půdy**" a že „**za účelem minimalizace záboru zemědělské půdy koncepce prioritně vytěžuje antropogenně podmíněné, zastavěné či degradované plochy**".

4.5. Pro větrné elektrárny obdobné pravidlo v dokumentaci Z2 ÚRP **nestanoveno není**. AOV99 leží převážně na černozemních půdách I. a II. třídy ochrany ZPF, podléhajících zvýšené ochraně podle § 4 zákona č. 334/1992 Sb., o ochraně zemědělského půdního fondu. „Toto selektivní a rozdílné zacházení s různými druhy obnovitelných zdrojů energie (přísná ochrana u FVE versus žádná ochrana u VTE)

[19] Vyhláška Ministerstva zemědělství č. 254/2010 Sb., kterou se stanoví seznam vinařských podoblastí, vinařských obcí a vinič ních tratí.

představuje neobhajitelnou libovůli pořizovatele, odporující požadavku, aby územně plánovací dokumentace byla pořizována 'nediskriminačním způsobem a s vyloučením libovůle' podle právní věty IV usnesení rozšířeného senátu Nejvyššího správního soudu ze dne 21. července 2009 č. j. 1 Ao 1/2009-120 (č. 1910/2009 Sb. NSS), a v rozporu se zásadami zákonnosti a přiměřenosti podle § 2 odst. 1 a 4 zákona č. 500/2004 Sb. a s principy územního plánování podle § 38 a § 39 zákona č. 283/2021 Sb.

Pominutí specifické ochrany vinic

4.6. Žádný z dokumentů Změny č. 2 ÚRP (Odůvodnění, SEA, VVURÚ, Naturové posouzení) **vůbec nezmiňuje** skutečnost, že 66,4 % plochy AOV99 leží ve viničních tratích podle zák. č. 321/2004 Sb., ani specifický ochranný režim vinařské podoblasti Slovácká. Pořizovatel tedy ve svém posouzení nezohlednil ochranný režim, který pro 2/3 plochy AOV99 platí na základě zvláštního zákona.

Vinice jako evidovaná komodita EU

4.7. Vinice jsou v Evropské unii regulovanou komoditou s plošně limitovanou výsadbou a systémem povolování. Podle čl. 62 až 68 nařízení Evropského parlamentu a Rady (EU) č. 1308/2013 je výsadba révy vinné možná pouze na základě povolení, jejichž celkový roční počet je omezen 1 % stávající plochy vinic v členském státě. Každá vinice je evidována ve viničním registru členského státu — v ČR podle § 28 zákona č. 321/2004 Sb. v registru spravovaném ÚKZÚZ. Údaje o ploše, odrůdě, roku výsadby a stavu jsou předmětem výročního výkaznictví směrem k Evropské komisi podle čl. 145 nařízení (EU) č. 1308/2013.

4.8. Zábor vinic v ploše AOV99 v rozsahu 142,7 ha skutečně osázené plochy by představoval významný zásah do evidovaného portfolia vinic v ČR. Pořizovatel ve Změně č. 2 ÚRP neuvádí, jakým způsobem by byl tento zábor administrativně řešen — zda vyklučením vinic s odpovídajícím záznamem v registru ÚKZÚZ, zda převodem povolení k výsadbě na jinou plochu (a v jakém režimu), zda kompenzací plošných kvót směrem k Evropské komisi. Otázka zachování práva užívat chráněné označení původu „Morava" pro zbývající produkci viničních tratí dotčených AOV99, otázka zachování klasifikační kategorizace vín, otázka vlivu na výroční výkaznictví ČR vůči Evropské komisi — žádná z těchto otázek není v dokumentech Z2 ÚRP vyhodnocena.

Vliv na chráněné označení původu „Morava"

4.9. Podmínky CHOP „Morava" zahrnují vázanost produkce na vymezené území podle čl. 93 odst. 1 písm. a) nařízení (EU) č. 1308/2013. Specifikací CHOP je mj. soubor klimatických, půdních a pěstebních podmínek, které musí dotčená produkce splňovat.

4.10. Realizace 11 VTE výšky 200 m v ploše AOV99 představuje zásah do mikroklimatu vinařské podoblasti, který může mít vliv na zachování specifikace CHOP. Akademická literatura dokumentuje, že provoz větrných parků způsobuje **antropogenní změnu mikroklimatu v jejich blízkosti**, zejména nárůst nočních

teplot v okolí parku v důsledku mísení atmosférických vrstev rotujícími lopatkami.[20] Akademická literatura dokumentuje, že provoz větrných parků způsobuje antropogenní změnu mikroklimatu v jejich blízkosti, zejména nárůst nočních teplot v okolí parku v důsledku mísení atmosférických vrstev rotujícími lopatkami. Pro viniční tratě, jejichž charakteristika ve vinařské podoblasti Slovácké spočívá mj. ve specifických nočních teplotních podmínkách, představuje takový vliv riziko, které pořizovatel ve Změně č. 2 ÚRP vůbec neposoudil.

4.11. Funkční fragmentace souvislých viničních tratí (přerušení kompoziční souvislosti pěstebních ploch vertikálními průmyslovými konstrukcemi výšky 200 m, vznik stínových zón pod rotory, nemožnost pěstování vinné révy v zóně přímého pádu úlomků ledu a v zóně stínu turbíny) a další rizika[21] pojící se s realizací záměru můžou realisticky vést k tomu, že klimatické a pěstební podmínky uvnitř dotčených tratí přestanou splňovat kritéria homogenity podle § 5 odst. 1 vinařského zákona.[22] To by mohlo vést k povinnosti ÚKZÚZ podle § 5 odst. 6 přezkoumat samotné vymezení viničních tratí. Náklady na takový přezkum a jeho hospodářské důsledky (možná ztráta práva užívat CHOP „Morava" pro produkci z dotčené části tratě) představují nepřímé veřejné a soukromé hospodářské břemeno, které pořizovatel ve své koncepci nezohledňuje.

Souvislost vinařských tratí a vinařské krajiny

4.12. Charakter vinařské podoblasti spočívá v **souvislosti** vinařských ploch s tradiční sklepní architekturou (Nechory, Plže, Vrbice) jako součástí kulturního dědictví Slovácka. Vymezení AOV99 s 11 VTE výšky 200 m roztrhá tuto kompoziční souvislost. Tradiční vinné sklepy v Nechorách podléhají regulativům omezujícím např. výšku stavby[23] právě s cílem zachovat rázovitý charakter krajiny. Vymezení AOV99 v bezprostřední blízkosti tohoto chráněného sklepního areálu je v hrubém nepoměru s cíli a úkoly územního plánování dle § 38, § 39 zákona č. 283/2021 Sb., stavebního zákona.

Dílčí závěr k záboru vinic a ochraně ZPF v ploše AOV99

4.13. Zábor 142,7 ha skutečně osázených vinic v ploše AOV99 představuje významný zásah do národního portfolia vinic – v roce 2025 činila celková obhospodařovaná

---

[20] OY S. B., TRAITEUR J. J., *Impacts of wind farms on surface air temperatures*, Proceedings of the National Academy of Sciences (PNAS), Vol. 107, No. 42, 2010, s. 17899–17904. Dostupné z: https://www.pnas.org/doi/10.1073/pnas.1000493107. Citováno jako referenční ilustrace zjištěných efektů, individuální dopad na konkrétní viniční tratě v ploše AOV99 vyžaduje *site-specific* studii, kterou pořizovatel neprovedl.

[21] Dalším významným rizikem je kontaminace podzemních vod, půdy a zemědělské produkce provozními látkami. Moderní větrné turbíny obsahují v gondole a transformátoru významné množství provozních kapalin, zejména převodové oleje, hydraulické kapaliny a chladicí/izolační látky. Vzhledem k poloze plochy AOV99 v ochranném pásmu II. stupně přírodního léčivého zdroje a přímo nad intenzivně využívanými viničními tratěmi představuje úplná absence jakéhokoli posouzení rizika havarijního úniku, plánu havarijní prevence či mitigačních opatření závažný nedostatek dokumentace Z2 ÚRP. Jakýkoli takový únik by mohl vést k dlouhodobé kontaminaci půdy a podzemních vod a negativně ovlivnit úrodu i kvalitu vína z chráněného označení původu „Morava".

[22] Doplňujícím rizikem pro dotčené viniční tratě je pád úlomků ledu (*ice throw* a *ice fall*) z rotujících lopatek turbín na sousedící vinice. Územní opatření AOV99 přitom nestanovuje žádný bezpečnostní odstup od sousedních zemědělských ploch ani požadavek na detekci námrazy s automatickým odstavením turbín.

[23] Platný Územní plán Prušánky obsahuje omezení pro lokality Vrchní a Spodní Nechory části s prvky regulačního plánu,

16 z 19

plocha vinic v ČR přibližně 16 945 ha,[24] takže by šlo o ztrátu téměř 0,84 % celkové výměry (téměř výhradně v Moravské vinařské oblasti).

4.14. Plocha AOV99 leží ze 66,4 % ve viničních tratích vymezených podle § 4 a § 5 zákona č. 321/2004 Sb. ve vinařské podoblasti Slovácké, která je součástí vinařské oblasti **Morava** s chráněným označením původu „Morava" podle čl. 93 nařízení (EU) č. 1308/2013. Přesto pořizovatel v celé dokumentaci Změny č. 2 ÚRP vůbec nezohlednil specifický ochranný režim viničních tratí ani důsledky záboru pro administrativní řešení záboru (vyklučení, převod povolení, kompenzace kvót), zachování práva užívat CHOP „Morava", klasifikační kategorizaci vín či výkaznictví vůči Evropské komisi.

4.15. Současně pořizovatel uplatnil selektivní ochranu ZPF – u fotovoltaických elektráren striktně směroval lokalizaci mimo bonitně cenné půdy, zatímco pro větrné elektrárny žádné takové pravidlo nestanovil, ačkoli AOV99 leží převážně na černozemích I. a II. třídy ochrany. Tato neodůvodněná diferenciace představuje libovůli veřejné správy.

4.16. Uvedené opomenutí je v rozporu s:

- § 4 a § 5 zákona č. 321/2004 Sb.,
- § 4 zákona č. 334/1992 Sb.,
- čl. 93 nařízení (EU) č. 1308/2013,
- § 38, § 39 zákona č. 283/2021 Sb., stavebního zákona.
- čl. 15c odst. 1 písm. b) směrnice (EU) 2018/2001 ve znění směrnice (EU) 2023/2413 (RED III),
- § 10e odst. 3 ve spojení s přílohou č. 9 k zákonu č. 100/2001 Sb. a čl. 5 odst. 1 přílohy I směrnice 2001/42/ES
- právní větou IV usnesení rozšířeného senátu NSS ze dne 21. 7. 2009, č. j. 1 Ao 1/2009-120.

4.17. Takový zásah do vysoce kvalitních vinic v prestižní vinařské oblasti s vazbou na CHKO Pálava a Lednicko-valtický areál UNESCO přináší nevratnou ztrátu kulturní krajiny a místní ekonomiky, zatímco přínos k celorepublikovým cílům OZE je zanedbatelný. Absence jakéhokoli srovnání variant a vyhodnocení proporcionality činí celý záměr v tomto ohledu nepřezkoumatelným a právně neobhajitelným.

4.18. **Připomínka č. 3 je samostatně postačujícím věcným důvodem k vyloučení AOV99 z návrhu Změny č. 2 ÚRP.**

---

[24] Ústřední kontrolní a zkušební ústav zemědělský, Pěstování révy vinné v České republice v roce 2025, tisková zpráva, 2026. Dostupné z: https://ukzuz.gov.cz/public/portal/ukzuz/tiskovy-servis/tiskove-zpravy/pestovani-revy-vinne-v-ceske-republice-v-roce-2025.

17 z 19

4.19. **Navrhuje se, aby z návrhu Změny č. 2 Územního rozvojového plánu ČR byla akcelerační oblast AOV99 Podkovné vyloučena.**

5. Závěrečné stanovisko podatele

5.1. Podatel v tomto podání uplatnil čtyři samostatné věcné připomínky proti vymezení akcelerační oblasti AOV99 Podkovné v návrhu Změny č. 2 Územního rozvojového plánu ČR. Každá z nich je samostatně postačujícím věcným důvodem k vyloučení AOV99 z návrhu Změny č. 2 ÚRP a je doložena vlastním dílčím závěrem opřeným o konkrétní ustanovení zvláštních zákonů a o judikaturu Nejvyššího správního soudu a Ústavního soudu. Tyto dílčí závěry tvoří podstatu věcné argumentace podání a podatel na ně v plném rozsahu odkazuje.

5.2. Podatel hospodaří v dotčené lokalitě a plocha, kterou má návrh Změny č. 2 ÚRP zařadit do akcelerační oblasti AOV99, se jej bezprostředně dotýká. Krajina Slovácka, viniční tratě v podoblasti Slovácké a sklepní areály v Josefově a Nechorách nejsou pro podatele abstraktním předmětem územního plánování — jsou předmětem jeho dlouhodobé hospodářské činnosti, nezřídka děděné mezi generacemi, a jediným zdrojem obživy řady rodin v regionu. Vinařská krajina Podluží — propojení viničních tratí, sklepních uliček, vinařské turistiky a kulturních obyčejů Slovácka — je svým charakterem v České republice jedinečná a nemá nikde jinde svou obdobu. Uvedení platí obzvlášť o jedinečném sklepním areálu Nechor.

5.3. Realizace 11 větrných elektráren výšky 200 m v této ploše má pro podatele dlouhou řadu konkrétních dopadů. Stínový efekt rotujících lopatek a vibrace ze stavby a provozu zasáhnou vinné sklepy v Nechorách a sklepy v k. ú. Josefov u Hodonína (některé jsou ve vzdálenosti pouze 30 m od hranice plochy AOV99). Hlukové imise z větrných elektráren překročí hygienické limity pro chráněný venkovní prostor stavby pro rekreaci. Stavební a provozní zásahy do podloží, změna mikroklimatu (zejména nočních teplot ovlivňujících koncentraci aromatických látek v hroznech) a stínové zóny rotorů ohrožují úrodu vinic a kvalitu vína. Funkční fragmentace souvislých viničních tratí může vést až ke ztrátě práva užívat chráněné označení původu „Morava" pro produkci z dotčené části tratě. Pád úlomků ledu z rotujících lopatek je rizikem pro veřejně přístupnou rozhlednu Na Podluží, pro cyklotrasu č. 5115 a pro sousedící zemědělské plochy i majetek vinařů. Trvalá přítomnost vertikálních průmyslových konstrukcí výšky 200 m v krajině Podluží sníží turistickou atraktivitu regionu, který je dlouhodobě budován jako vinařsko-turistická destinace, a v důsledku toho i tržní hodnotu nemovitostí v dotčených obcích.

5.4. Tyto dopady přímo zasahují ústavně zaručená práva podatele — právo vlastnit majetek podle čl. 11 Listiny základních práv a svobod, právo na podnikání podle čl. 26 Listiny a právo na příznivé životní prostředí podle čl. 35 Listiny.

5.5. Tato Ústavou chráněná práva jsou ovšem v posuzování Změny č. 2 ÚRP zcela přehlédnuta. Pořizovatel ve své dokumentaci specifika dotčené lokality vůbec neidentifikoval. Žádný z dokumentů Změny č. 2 ÚRP nezmiňuje, že 66,4 % plochy

Poř. č.	Připomínkové místo	Číslo jednací	Článek	AO	Připomínka	Vyhodnocení
					AOV99 leží ve viničních tratích chráněných zvláštním zákonem, že 30 m od hranice AOV99 začínají sklepní areály plnící funkci chráněného venkovního prostoru staveb pro rekreaci, že uvnitř plochy stojí veřejně přístupná rozhledna zřízená ze 90 % z prostředků Evropské unie v rámci společného česko-slovenského projektu, ani že v panoramatickém poli AOV99 leží lokalita zapsaná na Seznam světového dědictví UNESCO. Pořizovatel ve své koncepci uplatnil pro fotovoltaické elektrárny pravidlo o „striktním směřování mimo bonitně cenné půdy", které pro větrné elektrárny — kde by takové pravidlo bylo rovněž namístě — nestanovil; tato selektivní aplikace ochrany zemědělského půdního fondu je v rozporu s požadavkem na pořizování územně plánovací dokumentace nediskriminačním způsobem a s vyloučením libovůle podle ustálené judikatury Nejvyššího správního soudu. 5.6. Ústavní soud v nálezu ze dne 22. října 2025 sp. zn. Pl. ÚS 17/25 ve věci CHKO Soutok výslovně potvrdil, že silný zájem na ochraně významné lokality také pro budoucí generace převáží nad negativy v podobě zásahů do vlastnického práva, práva na podnikání a práva na samosprávu. Tento ústavní test proporcionality je podle čl. 89 odst. 2 Ústavy ČR závazný pro všechny orgány veřejné moci, tedy i pro pořizovatele Změny č. 2 ÚRP. Pro AOV99 platí tento závěr analogicky ve vztahu ochrany kulturní krajiny Slovácka, viničních tratí s chráněným označením původu „Morava", historických sklepních areálů a pohledových horizontů Lednicko-valtického areálu UNESCO vůči ekonomickému přínosu vymezení jedné akcelerační oblasti. 5.7. Vymezení akcelerační oblasti AOV99 Podkovné v takových podmínkách znamená pro podatele nevratnou ztrátu krajinného rázu Slovácka, hospodářské činnosti a kvality životního prostředí. Vzhledem k tomu, že práce na vinohradě probíhá v cyklech celoročně a vinaři v dotčených sklepech běžně pobývají i přes noc, představuje vymezení akcelerační oblasti se sklepy ve vzdálenosti 30 m od hranice plochy AOV99 současně závažné riziko pro zdraví podatele a jeho rodiny — z hluku, stínového efektu a vibrací, jejichž ochranu pořizovatel pro chráněné venkovní prostory staveb pro rekreaci vůbec neposoudil. Žádné srovnání variant, žádné vyhodnocení proporcionality, žádné posouzení vlivu na ochranná pásma a chráněné lokality dokumentace Změny č. 2 ÚRP pro AOV99 neobsahuje, zatímco veřejný přínos záměru je zanedbatelný. Z těchto důvodů podatel uplatňuje připomínky uvedené výše a navrhuje vyloučení AOV99 z návrhu Změny č. 2 ÚRP. **6. Petit** 6.1. **Navrhuje se, aby z návrhu Změny č. 2 Územního rozvojového plánu ČR byla akcelerační oblast AOV99 Podkovné vyloučena.**	
6884.	Malá Jitka	MMR-43541-2026-81	99czz 99czza 99czzb 99czzza	AOV73 AOV74 AOV75 AOV106	Dopad návrhu na mou osobu spočívá v tom, že: 1. § 4 odst. 3) zákona 249/2(125 Sb, definuje upřednostňované typy ploch pro akcelerační zóny- V zadáni změny Č.2 nrp požadavek na tvůrce není uveden. V samotné vyhlášce a jejich podpůrných dokumentech tento zákonný požadavek tvůrci změny Č.2 nenaplnili. Z těchto důvodů mám za to, že vyhláška není v souladu se 4ákonem a měla by být zrušena nebo vypracována znovu v souladu s platnými zákony. 2. Mám strach o výrazný propad tržní ceny mých nemovitosti z důvodu jejich umístěni blízko VE. 3. Mám obavy, že mi banka nebude chtít financovat stavbu nového domu. 4. Ziji v malebné minimálně indůstridizováné krajině a připadnou výstavbou větrných elektráren (VE), kterou by umožnila tato vyhláška by byla nenávratně zničena. 5. Mám obavy z přílišného hluku ME a negativního dopadu na mně a mé blízké.	**Neakceptováno.** Akcelerační oblasti AOV73 – Jemnice, AOV75 – Jiratice a AOV106 – Dešov byly v rámci zpracování návrhu Změny č. 2 ÚRP zmenšeny. Žádná z dotčených oblastí nebyla ze Změny č. 2 ÚRP vypuštěna. Vymezení akceleračních oblastí proběhlo na základě biologického posouzení konkrétních navrhovaných území podle § 11 odst. 3 resp. 4 zákona č. 249/2025 Sb. (ZOZE), jehož

Poř. č.	Připomínkové místo	Číslo jednací	Článek	AO	Připomínka	Vyhodnocení
					6. Mám velké obavy o bezpečnost, protože v dané lokalitě pravidelně nastávají velké dlouhodobé námrazy a z vrtulí VE budou odletovat její velké uvolněné kusy 7. Chovám drobné domácí zvířectvo a mám obavy o jejich zdraví. 8. Mám obavy z negativního v|ivu VE na flóru a faunu, tato oblast byla v nedávné době postižena jednou z nejintenzivnějších kůrovcových kapacit, která krajinu už tak výrazně poznamenala 9. Mám obavy z negativního vlivu VE na podzemní vodu S návrhem týkajícím se Územního opatřeni k AOV74 nesouhlasím a požaduji jeho vyřazeni nebo zásadní přepracováni, neboť vykazuje závažné nedostatky z hlediska zákonnosti, ochrany životního prostředí i dopadů na obyvatele v dané oblasti II. Zákonnost a nesoulad s právními předpisY ČR l) Rozpor se zákonem č. 500/2004 Sb., správní řád > § 3 - nebyl zjištěn stav bez důvodných pochybností > § 68 - nedostatečné odůvodněni Návrh je nepřezkoumatelný, protože neobsahuje konkrétní podklady pro dané území. 2) Rozpor se zákonem č. 100/2001 Sb. (EIA/SEA), chybí posouzeni' > kumulativních vlivů > variantního řešeni > konkrétních dopadů na území Dokumentace SEA je neúplná a věcně nedostatečná. 3) Rozpor se zákonem č. 114/1992 Sb. (ochrana přírody a krajin'y) > ohroženi krajinného rázu (§ 12) > narušeni ekologické stability > zásah do biotopů a migračních tras 4) Rozpor se stavebním zákonem > § 18 a § 19 - ochrana hodnot území > požadavek na udržitelný rozvoj Návrh představuje industrializaci volné krajiny bez doRtatečného odůvodněni III. Nesoulad s právem Evropské unie l) Směrnice o ptácích (2009/147/ES) a o stanovištích (92/43/EHS) > nelze vyloučit negativní vliv na chráněné druhy > chybí dostatečné biologické podklady Rozpor s požadavkem vyloučeni významného vlivu. 2) Směrnice EIA (2011/92/EU) > nedostatečné zapojeni veřejnosti > nedostatečné vyhodnocení vlivů 3) Směrnice RED III (2023/2413) nebyla doložena priorita využiti: > zastavěných ploch > brownfieldů > technicky narušených území Vymezeni ve volné krajině je v rozporu s principem minimalizace dopadů. 4) Princip předběžné opatrnosti (ČI. 191 SFEU) Politika Unie v oblasti životního prostředí přispívá k sledováni následujicich cilů: - zachováni, ochrana a zlepšováni kvality životního prostředí, - ochrana lidského zdraví, - uvážlivé a racionální využíváni přírodních zdrojů, 5) Evropská úmluva o krajině (European Landscape Convention), ETS No. 176 > nedostatečná ochrana krajiny jako základní složky životního prostředí > ignorováni charakteru území > nedostatečné zapojeni veřejnosti do rozhodováni o zásazích do krajiny 6) Aarhuská úmluva (Convention on Access to Information, Public Participation in Decision-making and Access to Justice in EnvirDnmenta| Matters), 1998 > omezeni práva veřejnosti na informace > omezeni účasti veřejnosti na rozhodovacích procesech (pouze formální zapojeni) > omezeni práva veřejnosti na Přistup k právní ochraně v záležitostech životního prostředí IV. Nedostatky SEA a pQgk!adý > absence terénních biologickýɸh průzkumů > práce pouze s mapovými podklady (nedostatečné) > chybí reálná data o výskytu druhů > variantní řešeni > posouzeni vlivu na zdraví Bez těchto podkladů nelze učinit kvalifikovaný závěr. V. Narušení krajiny a životního prostředí Navržené řešeni povede k: > zásadní změně krajinného rázu > narušeni horizontů a dálkových pohledů > vzniku bariér v krajině > narušeni ekologické konektivity > znehodnoceni zemědělské půdy > zničeni migračních tras živočichů ' výška staveb (180 m a vyšší) znamená nadregionální dopad. VI. Dopady na obyvatele Návrh nedostatečně řeší negativni vliv na: > hluk a nízkofrekvenční hluk > stroboskopický efekt " > světelné zatížení > kvalitu bydlení > hOdňotu nemovitosti Tyto vlivy nejsou řádně vyhodnoceny. yjj, Kumulativní a .systgmové doQady Není řešeno: > souběžné působeni více projektŮ > cdkové zatíženi území > únosnost krajiny Hrozí nevratná degradace území VIII. Absence variantního řešeni Není doloženo, že byly posuzovány jiné lokality a méně konfliktní	výsledky spolu s výsledky vyhodnocení vlivů na životní prostředí (SEA/VVURÚ, Příloha 5 k Změně č. 2 ÚRP) byly zapracovány do návrhu; oblasti, u nichž autorizované osoby identifikovaly významné negativní nebo kumulativní vlivy, byly ze Změny č. 2 ÚRP vyloučeny (odůvodnění Změny č. 2 ÚRP, odst. 32). Pro výběr ploch akceleračních oblastí byla využita mapa citlivosti ptáků vůči VTE zpracovaná Českou společností ornitologickou; území s extrémním a vysokým kolizním rizikem do akceleračních oblastí zahrnuta nebyla. Pro každou akcelerační oblast bylo zpracováno biologické posouzení, jehož výsledky byly zapracovány do podmínek územních opatření (ochrana biotopů, biologický dozor, monitoring mortality ptáků, detekční systémy, selektivní odstávky). Nebyly identifikovány významné negativní vlivy, které by bránily vymezení akceleračních oblastí. Posouzení kumulativních vlivů na životní prostředí a veřejné zdraví proběhlo v rámci VVURÚ na úrovni koncepce, a to jak pro každou akcelerační oblast individuálně (karty AO, příloha č. 2 SEA), tak pro Změnu č. 2 ÚRP jako celek. Záměry v akceleračních oblastech podléhají posouzení vlivů dle § 11 ZOZE v rámci jednotného environmentálního stanoviska; EIA dle zákona č. 100/2001 Sb. se pro záměry ve vymezených akceleračních oblastech nebude opakovaně vyhotovovat v rámci stavebního řízení (§ 11 odst. 5 ZOZE). Konkrétní záměry se nadále povolují v souladu se stavebním zákonem za podmínek stanovených v územním opatření. Obavy z hluku, stroboskopického efektu a dopadů na pohodu bydlení jsou řešeny povinností zpracovat ke každému záměru VTE hlukovou studii a studii minimalizace shadow flicker efektu; zákonné hygienické limity musí záměry splnit v navazujícím stavebním řízení. Minimální vzdálenost 500 m od obytné zástavby sídel snižuje rizika pro obyvatele. Konkrétní bezpečnostní podmínky, včetně rizika odletu námrazy, jsou stanovovány stavebním úřadem v rámci povolování záměru. Zákon č. 334/1992 Sb., o ochraně ZPF, se na záměry v akceleračních oblastech vztahuje v plném rozsahu; vymezení AO v ÚRP nenahrazuje souhlas orgánu ochrany ZPF. Vliv na vodní režim a podzemní vody bude předmětem podrobného posouzení v navazujícím řízení. Výsledky posouzení krajinného rázu v rámci VVURÚ vedly k zcela vypuštění 16 původně uvažovaných akceleračních oblastí a ke snížení limitu maximální výšky elektráren u 48 z 80 zbývajících oblastí pro VTE. Podmínky v územních opatřeních dále omezují barevné řešení doprovodných staveb a rozsah trvalých terénních úprav. Návrh Změny č. 2 ÚRP byl připraven v souladu s platnou legislativou ČR a EU, včetně zákona č. 249/2025 Sb. (ZOZE), směrnice RED III a Listiny základních práv a svobod; vymezení akceleračních oblastí a podmínky v územních opatřeních jsou

Poř. č.	Připomínkové místo	Číslo jednací	Článek	AO	Připomínka	Vyhodnocení
					varianty, jedná se o porušeni základního principu plánování, Nebyla rovněž posouzena tzv. nulová varianta (varianta O), tedy stav území před realizaci záměru, což znemožňuje objektivní hodnoceni dopadů. IX. Vy'loučeni EIA a nedostatečné posouzeni vlivů Navržené vymezeni akceleračních oblasti má zásadní dopad i z hlediska následného povolováni záměrů, neboť v těchto oblastech dochází k omezeni, resp. vyloučeni standardního posuzováni vlivů na životní prostředí (EIA). O to vyšší nároky musí být kladeny na kvalitu, úplnost a konkrétnost podkladů a vyhodnocení vlivů na životní prostředí již na úrovni tohoto návrhu, neboť územní opatřeni dle ZOZE nemůže plnohodnotně nahradit individuální posouzení konkrétních záměrů. Předložený návrh však tyto požadavky nenaplňuje, zejména postrádá dostatečné vyhodnoceni konkrétních lokálrúch dopadů, kumulativních vlivů vice záměrů v území a jejich dopadů na krajinný ráz, obytné prostředí a veřejné zdraví. X. Hlavní požadavek Navrhuji: 1) Vyřazení výše uvedené akcelerační oblasti z návrhu nebo 2) Zároveň (pro případ, že nebude tomuto požadavku vyhověno) požaduji, aby návrh změny č. 2 ÚRP ČR nebyl v této části schválen a byl vrácen k zásadnímu přepracováni, a to zejména po doplněni: · · · · · · · · posouzení vlivu na lokality Natura 2000 dle ČI. 6 odst. 3 směrnice 92/43/EHS dostatečný biologický průzkumu odpovídajicí metodikám MŽP v různých ročních obdobích hodnocení vlivu na populace netopýrů posouzeni kumulativních vlivů v širším území hodnoceni dopadů na krajinný ráz hodnocení dopadů na využití nemovitosti vlastníků v dosahu navrhovaných 500 m od obytné zástavby a přímý dopad vymezeni AO na výkon vlastnických práv těchto vlastníků, včetně uvedeni metodiky, podle které se určuje vzdálenost od zastavěného území zdůvodněni nevyužiti brownfieldů a narušených území uvedených v Národní databázi brownfieldů Do doby doplněni těchto podkladů nelze území považovat za způsobilé pro vymezeni akcelerační oblasti. Podané připomínky jsou blanketní, podatel si vymezuje právo připomínky doplnit ve lhůtě 15 drÚj ode dne veřejného projednáni. XI. Závěr Návrh v předložené podobě není dostatečně odůvodněný, není podložen odbornými daty, je v rozporu s právními předpisy ČR i EU a může mít závažné dopady na krajinu, životní prostředí i obyvatele, proto poZaduji především vyřazeni Územního opatřeni k AOV74 z návrhu Změny č. 2 Územního rozvojového plánu ČR. Pro případ, že tomuto požadavku nebude vyhověno, požaduji zásadní přepracováni Návrhu Změny č. 2 ÚRP ČR tak, aby byl v souladu s právními předpisy a byly řádně vyhodnoceny jeho dopady. Záciám, aby tato připomínka byla řádně vypořádána v souladu se zákonem a aby bylo uvedeno konkrétní odůvodněni přijatého řešeni.	stanoveny na základě zákona a v jeho mezích. Územní plánování na celostátní úrovni je výkonem státní správy a jeho výsledky nepodléhají schválení orgány územních samosprávných celků.
6885.	Bursová Libuše	MMR-43543-2026-81	99czzf 99czzg 99czzh	AOV82 AOV83 AOV84	III. ODŮVODNĚNÍ PŘIPOMÍNKY S vymezením výše uvedených akceleračních oblasti v navržené podobě zásadně nesouhlasím a požaduji jejich přehodnoceni z těchto věcných důvodů: 1. Nedostatečný odstup od obytné zástavby (ochrana před hlukem a infrazvukem) U všech tří oblasti (AOV82, AOV83, AOV84) byla distanční vzdálenost od obytné zástavy dotčených sídel (na př. Boreč, Skalsko, Kluky, Chorušice, Kadlín, Stránka, Lobeč, Bezdědice a dalších) stanovena na pouhých 0,5 km. Vzhledem k rozměrům moderních větrných elektráren (VTE) je tato vzdálenost z hlediska hlukové zátěže, stroboskopického efektu a vlivu infrazvuku na lidské zdraví zcela nedostatečná pro zachování odpovidajÍcÍ kvality života obyvatel.	**Akceptováno částečně.** Akcelerační oblast AOV84 Doubravice byla vypuštěna. Akcelerační oblasti AOV82 Boreč a AOV83 Chorušice byly zmenšeny. Vymezení akceleračních oblastí proběhlo na základě biologického posouzení konkrétních navrhovaných území podle § 11 odst. 3 resp. 4 zákona č. 249/2025 Sb. (ZOZE), jehož

Poř. č.	Připomínkové místo	Číslo jednací	Článek	AO	Připomínka	Vyhodnocení
					2. Negativnívliv na biodiverzitu a chráněné druhy fauny Sám předložený návrh přiznává, že v těchto lokalitách dojde k dotčeni fauny přírodních biotopů, lesů, křovin či mokřadů Košáteckého a Strenického potoka. výstavba přímo ohrožuje řadu chráněných a citlivých ptačích druhů, jako jsou luňák červený, moták pilich, moták pochop, moták lužní, káně lesní, ká ně rousná, volavka popelavá, výr velký či krkavec velký, stejně jako populace netopýrů. Oblasti AOV83 a AOV84 navíc prokazatelně zasahují do jádrového území a migračního koridoru vybraných chráněných velkých savců. Vzhledem k tomu, že tyto tři oblasti tvoří obrovský souvislý komplex o celkové rozloze přes 32 km', vznikne v krajiné masivní bariéra s fatálním kumulativním dopadem na biotu, kterou nelze jednoduše vyřešit proklamovaným ,,územním opatřením". 3. Narušeni krajinného rázu a blízkost CHKO Kokořínsko - Máchův kraj Všechny tři navržené akcelerační zóny bezprostředně sousedi s Chráněnou krajiřinou oblasti Kokořínsko - Máchův kraj. Plánovaná výstavba desítek větrných elektráren o celkovém instalovaném výkonu až 318,5 MW nevratně znehodnotí krajinný ráz, dálkové pohledy a ' panoramata této vysoce cenné a turisticky exponované'oblasti. Nesouhlasím s tvrzením návrhu, že vizuální ochrana národních kulturních památek v okolí (hrad Bezděz, hrad Kokořín) nebude ohrožena z důvodu převládajícího směru pohledů. Vztyčení těchto průmyslových dominant v těsné blízkosti památek zásadně naruší vnímání historického kontextu krajiný. 4. Vliv na zemědělský půdní fond a životní prostředí Zabíráním a trvalým zničením bonitní zemědělské půdy může vzniknout její nedostatek i ztráta její kvality. Zemědělská půda je součásti trvale udržitelného rozvoje a již déle jak 1 500 let slouží k výrobě potravin, nikoli k výrobě elektřiny. Vzhledem k existujIclm válečným konfliktům vnímám ničeni orné půdy já ko ohroženi potravinové bezpečnosti pro sebe i svoji ' rodinu. u větrných elektráren není v současnosti žádným známým způsobem vyřešena recyklace a zpracováni odpadu z plastových části, listů vrtule. Látky, ze kterých jsou tyto listy vyrobeny, jsou toxické, není možno je skladovat někde na hromadě a na rozdíl od jaderného odpadu jde o značné objemy. Nechci sám/sama ani v budoucí generaci ŽÍt v zemi s hromadami nezlikvidovatelného toxického odpadu. Lopatky větrných elektráren vytvářejí erozí deštěm, prachem, sněhem, kroupami nezanedbatelné množství mikroskopického toxického prachu, který se trvale ukládá v půdě, a pokud jsou umístěny v blízkosti zemědělské a lesní půdy, dostává se tento škodlivý materiál nevratným způsobem do celého potravního řetězce. Umísťováni větrných elektráren do blízkosti zemědělství a lesních honiteb vnímám jako ohroženi svého zdraví, nechci být nedobrovolnou součásti takovéhoto potravního řetězce. IV. NÁVRH ŘEŠENÍ (POŽADAVKY PODATELE) **Na základě výše uvedených argumentů požaduji:** **aby byly akcelerační oblasti AOV82, AOV83 a AOV84 z návrhu Změny č. 2 Územního rozvojového plánu zcela vyjmuty.**	výsledky spolu s výsledky vyhodnocení vlivů na životní prostředí (SEA/VVURÚ, Příloha 5 k Změně č. 2 ÚRP) byly zapracovány do návrhu; oblasti, u nichž autorizované osoby identifikovaly významné negativní nebo kumulativní vlivy, byly ze Změny č. 2 ÚRP vyloučeny (odůvodnění Změny č. 2 ÚRP, odst. 32). Pro výběr ploch akceleračních oblastí byla využita mapa citlivosti ptáků vůči VTE zpracovaná Českou společností ornitologickou; území s extrémním a vysokým kolizním rizikem do akceleračních oblastí zahrnuta nebyla. Pro každou akcelerační oblast bylo zpracováno biologické posouzení, jehož výsledky byly zapracovány do podmínek územních opatření (ochrana biotopů, biologický dozor, monitoring mortality ptáků, detekční systémy, selektivní odstávky). Nebyly identifikovány významné negativní vlivy, které by bránily vymezení akceleračních oblastí. Posouzení kumulativních vlivů na životní prostředí a veřejné zdraví proběhlo v rámci VVURÚ na úrovni koncepce, a to jak pro každou akcelerační oblast individuálně (karty AO, příloha č. 2 SEA), tak pro Změnu č. 2 ÚRP jako celek. Záměry v akceleračních oblastech podléhají posouzení vlivů dle § 11 ZOZE v rámci jednotného environmentálního stanoviska; EIA dle zákona č. 100/2001 Sb. se pro záměry ve vymezených akceleračních oblastech nebude opakovaně vyhotovovat v rámci stavebního řízení (§ 11 odst. 5 ZOZE). Konkrétní záměry se nadále povolují v souladu se stavebním zákonem za podmínek stanovených v územním opatření. Obavy z hluku a stroboskopického efektu jsou řešeny povinností zpracovat ke každému záměru VTE hlukovou studii a studii minimalizace shadow flicker efektu; zákonné hygienické limity musí záměry splnit v navazujícím stavebním řízení. Minimální vzdálenost 500 m od obytné zástavby sídel snižuje rizika pro obyvatele. Výsledky posouzení krajinného rázu v rámci VVURÚ vedly ke zcela vypuštění 16 původně uvažovaných akceleračních oblastí a ke snížení limitu maximální výšky elektráren u 48 z 80 zbývajících oblastí pro VTE; vlivy na vizuální integritu CHKO Kokořínsko–Máchův kraj a blízkých historických dominant byly v rámci VVURÚ sledovány. Zákon č. 334/1992 Sb., o ochraně ZPF, se na záměry v akceleračních oblastech vztahuje v plném rozsahu; vymezení AO v ÚRP nenahrazuje souhlas orgánu ochrany ZPF. Výstavba a provoz VTE nejsou spojeny s emisemi zdravotně závadných látek v relevantních koncentracích; obavy z mikroplastů z erodujících lopatek bude možné řešit v rámci podmínek povolení konkrétních záměrů.
6886.	Jitka Lávičková	MMR-43545-2026-81	I.1.b.2.	VTE	Žádám o úplné stažení tohoto návrhu, případně o vyjmutí dotčených území v Jihočeském kraji z plánovaných zón, a to z následujících důvodů: 1. Devastace krajinného rázu a celistvosti území: Výstavba větrných elektráren představuje drastický a nevratný zásah do horizontů, přírodního a kulturního dědictví Jihočeského kraje. Průmyslová transformace venkova a krajiny bez ohledu na historický a ekologický kontext je nepřijatelná.	**Neakceptováno.** Připomínka směřuje obecně proti vymezení akceleračních oblastí pro větrné elektrárny v Jihočeském kraji a požaduje stažení návrhu nebo vyjmutí dotčených území. K jednotlivým uplatněným důvodům uvádíme následující.

Poř. č.	Připomínkové místo	Číslo jednací	Článek	AO	Připomínka	Vyhodnocení
					2. Vliv na zdraví: Hlukové znečištění - v tichém venkovském prostředí Jižních Čech je aerodynamický svist rotoru trvalým rušivým prvkem. Infrazvuk a nízkofrekvenční hluk - existují nedořešené otázky dlouhodobého působení neslyšitelného infrazvuku na lidské fyzické a duševní zdraví včetně spánku. 3. Ekologická rizika: Ohrožení avifauny a letounů: Jižní Čechy jsou migrační koridor pro chráněné ptáky (např. orel mořský, čáp černý) a netopýry. Rotory představují přímé riziko kolize. Zásah do hydrogeologie: Výstavba masivních betonových patek v lesních a horských oblastech může nevratně narušit podzemní prameny a hydrologický režim krajiny, což je kritické v době dlouhodobého sucha. Fragmentace lesních ekosystémů: Pro dopravu těžkých komponentů (listů a částí tubusů) je nutné vybudovat nebo zpevnit kilometry lesních cest, což vede k rozsáhlému kácení. 4. Narušení suverenity obcí a občanů: Návrh zavedením zrychleného režimu fakticky obchází standardní povolovací procesy a odebírá dotčeným obcím a jejich obyvatelům možnost efektivně spolurozhodovat o rozvoji vlastního území. Tento krok považuji za hrubý zásah do práv na samosprávu. 5. Destrukce turistického potenciálu Jihočeského kraje: Jižní Čechy jsou ekonomicky závislé na rekreaci. Tento krok odradí návštěvníky vyhledávající panenskou přírodu Novohradských hor, Šumavy, Českokrumlovska, či České Kanady, hrozí kumulativní efekt v pohraničí. 6. Absence komplexního posouzení vlivů: Zrychlené schvalování upřednostňuje jednostranné korporátní a ekonomické zájmy nadnárodních struktur před dlouhodobou ochranou životního prostředí, spodních vod, biodiverzity a kvality života obyvatel, kteří v daných oblastech žijí a hospodaří. Z výše uvedených důvodů požaduji, aby byl tento záměr zamítnut a nebylo pokračováno v krocích, které vedou k degradaci českého venkova a krajiny. Postoupeno KÚ Jihočeského kraje	Vymezení akceleračních oblastí proběhlo na základě biologického posouzení konkrétních navrhovaných území podle § 11 odst. 3 resp. 4 zákona č. 249/2025 Sb. (ZOZE), jehož výsledky spolu s výsledky vyhodnocení vlivů na životní prostředí (SEA/VVURÚ, Příloha 5 k Změně č. 2 ÚRP) byly zapracovány do návrhu; oblasti, u nichž autorizované osoby identifikovaly významné negativní nebo kumulativní vlivy, byly ze Změny č. 2 ÚRP vyloučeny (odůvodnění Změny č. 2 ÚRP, odst. 32). Pro výběr ploch akceleračních oblastí byla využita mapa citlivosti ptáků vůči VTE zpracovaná Českou společností ornitologickou; území s extrémním a vysokým kolizním rizikem do akceleračních oblastí zahrnuta nebyla. Pro každou akcelerační oblast bylo zpracováno biologické posouzení, jehož výsledky byly zapracovány do podmínek územních opatření (ochrana biotopů, biologický dozor, monitoring mortality ptáků, detekční systémy, selektivní odstávky). Nebyly identifikovány významné negativní vlivy, které by bránily vymezení akceleračních oblastí. Akcelerační oblasti jsou vymezeny mimo nadregionální a regionální biocentra; územní opatření vylučují zásah do prvků lokálního ÚSES a všech biokoridorů, s výjimkou nezbytného křížení liniové dopravní a technické infrastruktury. Posouzení kumulativních vlivů na životní prostředí a veřejné zdraví proběhlo v rámci VVURÚ na úrovni koncepce, a to jak pro každou akcelerační oblast individuálně (karty AO, příloha č. 2 SEA), tak pro Změnu č. 2 ÚRP jako celek. Obavy z hluku, stroboskopického efektu a dopadů na pohodu bydlení jsou řešeny povinností zpracovat ke každému záměru VTE hlukovou studii a studii minimalizace shadow flicker efektu; zákonné hygienické limity musí záměry splnit v navazujícím stavebním řízení. Minimální vzdálenost 500 m od obytné zástavby sídel snižuje rizika pro obyvatele. Vliv na vodní režim a podzemní vody bude předmětem podrobného posouzení v navazujícím řízení. Výsledky posouzení krajinného rázu v rámci VVURÚ vedly k zcela vypuštění 16 původně uvažovaných akceleračních oblastí a ke snížení limitu maximální výšky elektráren u 48 z 80 zbývajících oblastí pro VTE. Podmínky v územních opatřeních dále omezují barevné řešení doprovodných staveb a rozsah trvalých terénních úprav. Vliv VTE na turistický potenciál a rekreaci bude předmětem posouzení v navazujících řízeních; samotné vymezení akcelerační oblasti v ÚRP nezakládá právo na výstavbu VTE ani nevylučuje jiné využití území. Záměry v akceleračních oblastech podléhají posouzení vlivů dle § 11 ZOZE v rámci jednotného environmentálního stanoviska; EIA dle zákona č. 100/2001 Sb. se pro záměry ve vymezených akceleračních oblastech nebude opakovaně vyhotovovat v rámci stavebního řízení (§ 11 odst. 5 ZOZE). Konkrétní záměry se nadále povolují v souladu se stavebním zákonem za podmínek stanovených v územním opatření. Územní plánování na

Poř. č.	Připomínkové místo	Číslo jednací	Článek	AO	Připomínka	Vyhodnocení
						celostátní úrovni je výkonem státní správy; jeho výsledky nepodléhají schválení orgány územních samosprávných celků. Návrh Změny č. 2 ÚRP byl připraven v souladu s platnou legislativou ČR a EU, včetně zákona č. 249/2025 Sb. (ZOZE), směrnice RED III a Listiny základních práv a svobod; vymezení akceleračních oblastí a podmínky v územních opatřeních jsou stanoveny na základě zákona a v jeho mezích.
6887.	Pokorná Zdenka	MMR-43547-2026-81	99czz 99czza 99czzb 99czzza	AOV73 AOV74 AOV75 AOV106	Jedná se o území s významnými Krajinnými, přírodními a obytnými hodnotami, které nejsou návrhem dostatečně respektovány, Dopad návrhu na mou osobu spočívá v tom, že: 1. § 4 odst. 3) zákona 249/2d25 Sb. definuje upřednostňované typy ploch pro akcelerační zóny. V zadání změny Č.2 NRP požádavek na tvůrce není uveden, V samotné vyhlášce a jejích podpčirných dokumentech tento zákonný požadavek tvůrci změny Č.2 nenaplnili. Z těchto důvodů mám za to, že vyhláška není v souladu se zákonem a měla by být zrušena nebo vypracována znovu v souladu s platnými zákony. 2. Mám strach o výrazný propad tržní ceny mých nemovitosti z důvodu jejich umístěni blízko VE. 3. Mám obavy, že mi banka nebude chtít financovat stavbu nového domu. 4. žiji v malebné minimálně industriahzované krajině a připadn ou výstavbou větrných elektráren (VE), kterou by umožnila tato vyhláška by byla nenávratně zničena. 5. Mám obavy z přílišného hluku 'VE a negativního dopadu na mně a mé blízké. 6. Mám velké obavy o bezpečnost, protože v dané lokalitě pravidelně nastávají velké dlouhodobé námrazy a z vrtuli VE budou adletovat její velké uvolněné kusy 7. Chovám drobné domácí zvíředvo a mám obavy o jejich zdraví. 8. Mám obavy z negativního vlivu VE na flóru a faunu, tato oblast byla v nedávné době postižena jednou z nejintenzivnějších kůrovcových kapacit, která krajinu už tak výrazně poznamenala 9. Mám obavy z negativního vlivu VE na podzemní vodu S návrhem týkajícím se Územního opatřeni k AOV74 nesouhlasím a požaduji jeho vyřazeni nebo zásadní přepracování, neboť vykazuje závažné nedostatky z hlediska zákonnosti, ochrany životního prostředí i dopadů na obyvatele v dané oblasti. II. Zákonnost a nesoulad s právními předpisy ČR I) Rozpor se zákonem č. 500/2004 Sb., správní řád > § 3 - nebyl zjištěn stav bez důvodných pochybnosti > § 68 - nedostatečné odůvodněni Návrh je nepřezkoumatelný, protože neobsahuje konkrétní podklady pro dané území. 2) Rozpor se zákonem č. 10Q/2001 Sb. (E|A/SEA), chybí posouzeni. > kumulativních vlivů > vanantniho řešeni > konkrétních dopadů na území Dokumentace SEA je neúplná a věcně nedostatečná. 3) RQzpor se zákonem č. 114/1992 Sb. (ochrana přírody a krajiny) > ohroženi krajinného rázu (§ 12) > narušení ekologické stability > zásah do biotopů a migračních tras 4) Rozpor se stavebním zákonem > § 18 a § 19 - ochrana hodnot území > požadavek na udržitelný rozvoj Návrh představuje industrializaci volné krajiny bez dostatečného odůvodnění. III. Nesoulad s právem Evropské unie I) Směrnice o ptácích (2009/147/ES) a o stanovištích (92/43/EHS) > nelze vyloučit negativní vliv na chráněné druhy > chybí dostatečné biologické podklady Rozpor s požadavkem vyloučeni významného vlivu. 2) Směrnice EIA (2011/92/EU) > nedostatečné zapojení veřejnosti > nedostatečné vyhodnoceni vlivů 3) Směrnice RED III (2023/2413) nebyla doložena priorita využiti: > zastavěných ploch > brownfieldů > technicky narušených území Vymezeni ve volné krajině je v rozporu s principem minimalizace dopadů.	**Neakceptováno.** Akcelerační oblasti AOV73 Jemnice, AOV75 Jiratice a AOV106 Dešov byly v průběhu zpracování návrhu Změny č. 2 ÚRP zmenšeny. Žádná z dotčených akceleračních oblastí nebyla ze Změny č. 2 ÚRP vypuštěna. Vymezení akceleračních oblastí proběhlo na základě biologického posouzení konkrétních navrhovaných území podle § 11 odst. 3 resp. 4 zákona č. 249/2025 Sb. (ZOZE), jehož výsledky spolu s výsledky vyhodnocení vlivů na životní prostředí (SEA/VVURÚ, Příloha 5 k Změně č. 2 ÚRP) byly zapracovány do návrhu; oblasti, u nichž autorizované osoby identifikovaly významné negativní nebo kumulativní vlivy, byly ze Změny č. 2 ÚRP vyloučeny (odůvodnění Změny č. 2 ÚRP, odst. 32). Pro výběr ploch akceleračních oblastí byla využita mapa citlivosti ptáků vůči VTE zpracovaná Českou společností ornitologickou; území s extrémním a vysokým kolizním rizikem do akceleračních oblastí zahrnuta nebyla. Pro každou akcelerační oblast bylo zpracováno biologické posouzení, jehož výsledky byly zapracovány do podmínek územních opatření (ochrana biotopů, biologický dozor, monitoring mortality ptáků, detekční systémy, selektivní odstávky). Nebyly identifikovány významné negativní vlivy, které by bránily vymezení akceleračních oblastí. Záměry v akceleračních oblastech podléhají posouzení vlivů dle § 11 ZOZE v rámci jednotného environmentálního stanoviska; EIA dle zákona č. 100/2001 Sb. se pro záměry ve vymezených akceleračních oblastech nebude opakovaně vyhotovovat v rámci stavebního řízení (§ 11 odst. 5 ZOZE). Konkrétní záměry se nadále povolují v souladu se stavebním zákonem za podmínek stanovených v územním opatření. Posouzení kumulativních vlivů na životní prostředí a veřejné zdraví proběhlo v rámci VVURÚ na úrovni koncepce, a to jak pro každou akcelerační oblast individuálně (karty AO, příloha č. 2 SEA), tak pro Změnu č. 2 ÚRP jako celek. Obavy z hluku, stroboskopického efektu a dopadů na pohodu bydlení jsou řešeny povinností zpracovat ke každému záměru VTE hlukovou studii a studii minimalizace shadow flicker efektu; zákonné hygienické limity musí záměry splnit v navazujícím stavebním řízení. Minimální vzdálenost 500 m od obytné zástavby sídel snižuje rizika pro obyvatele. Konkrétní bezpečnostní podmínky (odlet námrazy, požár, pád konstrukce)

Poř. č.	Připomínkové místo	Číslo jednací	Článek	AO	Připomínka	Vyhodnocení
					4) Princip předběžné opatrnosti (ČI. 191 SFEU) Politika Unie v oblasti životního prostředí přispívá k sledováni následujicich ciiů - zachováni, ochrana a zlepšováni kvality životního prostředí, - ochrana lidského zdraví, - uvážlivé a racionální využívání přírodních zdrojů, 5) Evropská úmluva o krajině (European Landscape Convention), ETS No. 176 > nedostatečná ochrana krajiny jako základní složky životního prostředí > ignorováni charakteru území > nedostatečné zapojení veřejnosti do rozhodování o zásazích do krajiny 6) Aarhuská úmluva (ConventWn on Access to Information, Public Participation in Decision-making and Access to justice in Environmental Matters), 1998 > omezeni práva veřejnosti na informace > omezeni účasti veřejnosti na rozhodovacích procesech (pouze formální zapojeni) > omezení práva veřejnosti na přistup k právní ochraně v záležitostech životního prostředí IV. Nedostatky SEA a pQc|k|adlj > absence terénních biologických průzkumů > práce pouze s mapovými podklady (nedostatečné) > chybí reálná data o výskytu druhů > variantní řešení > posouzeni vlivu na zdraví Bez těchto podkladů nelze učinit kvalifikovaný závěr. V. Narušeni krajiny a životního prostředí Navržené řešeni povede k' > zásadní změně krajinného rázu > narušeni horizontů a dálkových pohledů > vzniku bariér v krajině > narušeni ekologické konektivity > znehodnoceni zemědělské půdy > zničeni migračních tras živočichů výška staveb (180 m a vyšší) znamená nadregionální dopad. . VI. DQpady na obVvatele Návrh nedostatečně řeší negativní vliv na: > hluk a nízkofrekvenční hluk > stroboskopický efekt " > světelné zatížení > kvalitu bydlení > hodnotu nemovitosti Tyto vlivy nejsou řádně vyhodnoceny. VII. Kumulativní a systémové dopqdy Není řešeno: > souběžné působeni vice projektŮ > celkové zatíženi území > únosnost krajiny Hrozí nevratná degradace území VIII. Absence variantního řešeni Není doloženo, že byly posuzovány jiné lokality a méně konhiktní varianty, jedná se o porušeni základního principu plánováni. Nebyla rovněž posouzena tzv. nulová varianta (varianta O), tedy stav území před realizaci záměru, což znemožňuje objektivní hodnoceni dopadů. IX. Vyloučení EIA a nedostatečné posouzeni vlivů Navržené vymezeni akceleračních oblasti má zásadní dopad i z hlediska následného povolováni záměrů, neboť" v těchto oblastech dochází k omezeni, resp. vyloučeni standardního posuzováni vlivů na životní prostředí (EIA) O to vyšší nároky musí být kladeny na kvalitu, úplnost a konkrétnost podkladů a vyhodnocení vlivů na životní prostředí již na úrovni tohoto návrhu, neboť územní opatření dle zoze nemůže plnohodnotně nahradit individuální posouzeni konkrétních záměrů. Předložený návrh však tyto požadavky nenaplňuje, zejména postrádá dostatečné vyhodnoceni konkrétních lokálních dopadů, kumulativních vlivů vÍce záměrů v území a jejich dopadů na krajinný ráz, obytné prostředí a veřejné zdraví. X. Hlavni požadavek Navrhuji: I) Vyřazeni výše uvedené akcelerační oblasti z návrhu nebo 2) Zároveň (pro případ, že nebude tomuto požadavku vyhověno) požaduji, aby návrh změny č. 2 ÚRP ČR nebyl v této části schválen a byl vrácen k zásadnímu přepracováni, a to zejména po doplnění: · posouzeni vlivu na lokality Natura 2000 dle ČI. 6 odst. 3 směrnice 92/43/EHS · · · · · · dostatečný biologický průzkumu odpovídající metodikám MŽP v různých ročních obdobích hodnoceni vlivu na populace netopýrů posouzeni kumulativních vlivů v širším území hodnocení dopadů na krajinný ráz hodnoceni dopadů na využití nemovitosti vlastníků v dosahu navrhovaných 500 m od obytné zástavby a přímý dopad vymezeni AO na výkon vlastnických práv těchto vlastníků, včetně uvedeni metodiky, podle které se určuje vzdálenost od zastavěného území zdůvodněni nevyužiti brownfieldů a narušených území uvedených v Národní databázi brownfieldů Do doby doplněni těchto podkladů nelze území považovat za způsobiié pro vymezeni akcelerační oblasti	jsou stanovovány stavebním úřadem v rámci povolování záměru. Vliv na vodní režim a podzemní vody bude předmětem podrobného posouzení v navazujícím řízení. Akcelerační oblasti jsou vymezeny mimo nadregionální a regionální biocentra; územní opatření vylučují zásah do prvků lokálního ÚSES a všech biokoridorů, s výjimkou nezbytného křížení liniové dopravní a technické infrastruktury. Výsledky posouzení krajinného rázu v rámci VVURÚ vedly k zcela vypuštění 16 původně uvažovaných akceleračních oblastí a ke snížení limitu maximální výšky elektráren u 48 z 80 zbývajících oblastí pro VTE. Návrh Změny č. 2 ÚRP byl připraven v souladu s platnou legislativou ČR a EU, včetně zákona č. 249/2025 Sb. (ZOZE), směrnice RED III a Listiny základních práv a svobod; vymezení akceleračních oblastí a podmínky v územních opatřeních jsou stanoveny na základě zákona a v jeho mezích.

Poř. č.	Připomínkové místo	Číslo jednací	Článek	AO	Připomínka	Vyhodnocení
					Podané připomínky jsou blanketní, podatel si vymezuje právo připomínky doplnit ve lhůtě 15 dnů ode dne veřejného projednáni. XI. Závěr Návrh v předložené podobě není dostatečně odůvodněný, není podložen odbornými daty, je v rozporu s právními předpisy ČR i EU a může mít závažné dopady na krajinu, životní prostředí i obyvatele, proto požaduji především vyřazeni Územního opatření k AOV74 z návrhu Změny č. 2 Územního rozvojového plánu ČR. Pro případ, že tomuto požadavku nebude vyhověno, poZaduji zásadní přepracováni Návrhu Změny č. 2 ÚRP ČR tak, aby byl v souladu s právními předpisy a byly řádně vyhodnoceny jeho dopady. Zácjám, aby tato připomínka byla řádně vypořádána v souladu se zákonem a aby bylo uvedeno konkrétní odůvodněni přijatého řešeni.	
6888.	Jan Hochman	MMR-43549-2026-81	99czz 99czza 99czzb 99czzza	AOV73 AOV74 AOV75 AOV106	Na základě níže uvedených důvodů nesouhlasím s tímto návrhem změny č. 2 ÚRP ČR, který se týká vymezeni akceleračních oblastí pro výrobu energie z obnovitelných zdrojů. Uvádím základní důvody: 1) Nedostatky návrhu · návrh není dostatečně odůvodněn a chybí konkrétní podklady (zákon č, 500/2004 Sb.) · nebyly dostatečně posouzeny dopady na životní prostředí (zákon č. 100/2001 Sb.) · hrozí narušeni krajiny a přírody (zákon č. 114/1992 Sb,) · návrh nerespektuje ochranu hodnot území a kvalitu bydlení (zákon č. 283/2021 Sb.) · nebyly posouzeny jiné varianty řešeni, zejména využiti brownfieldů (opuštěných a již narušených ploch) a návrh tak neodůvodněně zasahuje do volné krajiny I · vychází pouze z expertních odhadů (počet věži, výkon, rozmístěni) · návrh řeší problémy až dodatečně, místo aby jim předešel · nejsou dostatečně vyhodnoceny kumulativní dopady vÍce záměrů v území 2) Příroda a krajina · výskyt chráněných druhů (ptáci, netopýři) a zásah do migračních tras (vlk, rys apod.) · narušeni prvků ÚSES (biokorido'y) · zásadní změna krajiny a její industrializace · dominantní stavby (až cca 250 m vysoké) viditelné na velké vzdálenosti · chybí posouzení nočního osvětleni · nedostatečně řešen kumulativní vliv vice větrných elektráren 3) Voda a klima · narušeni vsakování vody do pudy a změna odtokových poměrů · zhoršení schopnosti krajiny zadržovat vodu a riziko vysychání krajiny · nedostatečné odstupy od vodních toků (např. 8 řn) · chybí posouzeni vlivu na mikroklima 4) Zemědělská půda · zábor a znehodnoceni kvalitní pudy · možné zásahy do půd I. a II. třídy ochrany (nejcennější půdy) · zhutněni půdy a zvýšení eroze a rozděleni (fragmentace) pozemků · nejasný stav a poškozeni melioraci 5) Dopady na obyvatele · hluk a jeho dlouhodobý vliv · blikání stínů (stroboskopický efekt) · změna charakteru bydlení · pokles hodnoty nemovitosti · není dostatečně vysvětleno, jak byla stanovena vzdálenost od obytné zástavby 6) Technická a bezpečnostní rizika · odlet ledu z rotorů v zimě · zásah bleskem · požáry zařízení (obtížně zvládnutelné zásahy) · pád části konstrukce · únik provozních kapalin · šířeni požáru do krajiny · kontaminace půdy a vody Není jasné, kdo nese odpovědnost za škody na zdraví a majetku. 7) Kumulace vlivů · sčítáni hluku, zásahů do krajiny a vizuální zátěže · dopady vÍce elektráren nejsou vyhodnoceny společně · výsledný dopad na životní prostředí i lidi může být výrazně vyšší 8) Rozpor se zákony ČR a EU · správní řád (zákon č. 500/2004 Sb.) · ochrana přírody (zákon č. 114/1992 Sb.) · EIA (zákon č. 100/2001 Sb.) · ochrana půdy (zákon č. 334/1992 Sb.) · stavební zákon (zákon č. 283/2021 Sb.) · nesplnění podmínek směrnice EU RED III (nevhodně zvolená lokalita, nevyřešené dopady) · návrh může zasahovat do práva na příznivé životní prostředí a ochranu zdraví podle Listiny základních lidských práv a svobod (či. 31, či. 35, či. 11) · porušeni principu předběžné opatrnosti (ČI. 191 SFEU), návrh je předkládán bez dostatečných podkladů a při existenci důvodných pochybností o jeho dopadech Navržená oblast má zásadní střety s přírodou, krajinou, vodou i životem obyvatel. Tyto problémy nejsou odstraněny, pouze částečně zmírňovány. Návrh nemá dostatečné podklady, neřeší varianty a nehodnotí kumulativní dopady, proto požaduji vyloučeni akcelerační oblasti z návrhu.	**Neakceptováno.** Akcelerační oblasti AOV73 Jemnice, AOV75 Jiratice a AOV106 Dešov byly v průběhu zpracování návrhu Změny č. 2 ÚRP zmenšeny. Žádná z dotčených akceleračních oblastí nebyla ze Změny č. 2 ÚRP vypuštěna. Vymezení akceleračních oblastí proběhlo na základě biologického posouzení konkrétních navrhovaných území podle § 11 odst. 3 resp. 4 zákona č. 249/2025 Sb. (ZOZE), jehož výsledky spolu s výsledky vyhodnocení vlivů na životní prostředí (SEA/VVURÚ, Příloha 5 k Změně č. 2 ÚRP) byly zapracovány do návrhu; oblasti, u nichž autorizované osoby identifikovaly významné negativní nebo kumulativní vlivy, byly ze Změny č. 2 ÚRP vyloučeny (odůvodnění Změny č. 2 ÚRP, odst. 32). Pro výběr ploch akceleračních oblastí byla využita mapa citlivosti ptáků vůči VTE zpracovaná Českou společností ornitologickou; území s extrémním a vysokým kolizním rizikem do akceleračních oblastí zahrnuta nebyla. Pro každou akcelerační oblast bylo zpracováno biologické posouzení, jehož výsledky byly zapracovány do podmínek územních opatření (ochrana biotopů, biologický dozor, monitoring mortality ptáků, detekční systémy, selektivní odstávky). Nebyly identifikovány významné negativní vlivy, které by bránily vymezení akceleračních oblastí. Akcelerační oblasti jsou vymezeny mimo nadregionální a regionální biocentra; územní opatření vylučují zásah do prvků lokálního ÚSES a všech biokoridorů, s výjimkou nezbytného křížení liniové dopravní a technické infrastruktury. Zákon č. 334/1992 Sb., o ochraně ZPF, se na záměry v akceleračních oblastech vztahuje v plném rozsahu; vymezení AO v ÚRP nenahrazuje souhlas orgánu ochrany ZPF. Vliv na vodní režim a podzemní vody bude předmětem podrobného posouzení v navazujícím řízení. Záměry v akceleračních oblastech podléhají posouzení vlivů dle § 11 ZOZE v rámci jednotného environmentálního stanoviska; EIA dle zákona č. 100/2001 Sb. se pro záměry ve vymezených akceleračních oblastech nebude opakovaně vyhotovovat v rámci stavebního řízení (§ 11 odst. 5 ZOZE). Konkrétní záměry se

Poř. č.	Připomínkové místo	Číslo jednací	Článek	AO	Připomínka	Vyhodnocení
						nadále povolují v souladu se stavebním zákonem za podmínek stanovených v územním opatření. Posouzení kumulativních vlivů na životní prostředí a veřejné zdraví proběhlo v rámci VVURÚ na úrovni koncepce, a to jak pro každou akcelerační oblast individuálně (karty AO, příloha č. 2 SEA), tak pro Změnu č. 2 ÚRP jako celek. Územní opatření pro VTE ukládají povinnost vypracovat hlukovou studii zahrnující všechny stávající zdroje hluku v dotčeném území. Obavy z hluku, stroboskopického efektu a dopadů na pohodu bydlení jsou řešeny povinností zpracovat ke každému záměru VTE hlukovou studii a studii minimalizace shadow flicker efektu; zákonné hygienické limity musí záměry splnit v navazujícím stavebním řízení. Minimální vzdálenost 500 m od obytné zástavby sídel snižuje rizika pro obyvatele. Konkrétní bezpečnostní podmínky (odlet námrazy, požár, pád konstrukce) jsou stanovovány stavebním úřadem v rámci povolování záměru. Variantní řešení nejsou relevantním územně plánovacím nástrojem pro vymezování lokalit pro OZE. Ustanovení § 4 odst. 3 ZOZE a čl. 15c směrnice RED III sice upřednostňují brownfieldy a degradované plochy, avšak nevylučují vymezení akcelerační oblasti na jiných pozemcích; vymezení výhradně na degradovaných plochách nebylo s ohledem na prostorové nároky technologie větrných elektráren proveditelné. Návrh Změny č. 2 ÚRP byl připraven v souladu s platnou legislativou ČR a EU, včetně zákona č. 249/2025 Sb. (ZOZE), směrnice RED III a Listiny základních práv a svobod; vymezení akceleračních oblastí a podmínky v územních opatřeních jsou stanoveny na základě zákona a v jeho mezích. Námitka porušení principu předběžné opatrnosti dle čl. 191 SFEU není opodstatněná; posouzení vlivů proběhlo na koncepční úrovni v souladu s požadavky ZOZE.
6889.	Jenč Josef	MMR-43550-2026-81	99czzf 99czzg 99czzh	AOV82 AOV83 AOV84	III. ODŮVODNĚNÍ PŘIPOMÍNKY S vymezením výše uvedených akceleračních oblastí v navržené podobě zásadně nesouhlasím a požaduji jejich přehodnoceni z těchto věcných důvodů: 1. Nedostatečný odstup od obytné zástavby (ochrana před hlukem a infrazvukem) U všech tři oblastí (AOV82, AOV83, AOV84) byla distanční vzdálenost od obytné zástavy dotčených sídel (např. Boreč, Skalsko, Kluky, Chorušice, Kadlín, Stránka, Lobeč, Bezdědice a dalších) stanovena na pouhých 0,5 km. Vzhledem k rozměrům moderních větrných elektráren (VTE) je tato vzdálenost z hlediska hlukové zátěže, stroboskopického efektu a vlivu infrazvuku na lidské zdraví zcela nedostatečná pro zachováni odpovídajÍcÍ kvality života obyvatel. 2. Negativnivliv na biodiverzitu a chráněné druhy fauny Sám předložený návrh přiznává, že v těchto lokalitách dojde k dotčení fauny přírodních biotopů, lesů, křovin či mokřadů Košáteckého a Strenického potoka. Výstavba přímo ohrožuje řadu chráněných a citlivých ptačích druhů, jako jsou luňák červený, moták pilich, moták pochop, moták lužní, káně lesní, káně rousná, volavka popelavá, výr velký či krkavec velký, stejně jako populace netopýrů. Oblasti AOV83 a AOV84 navíc prokazatelně zasahují do jádrového území a migračního koridoru vybraných chráněných velkých savců. Vzhledem k tomu, že tyto tři oblasti tvoří obrovský souvislý komplex o celkové rozloze	**Akceptováno částečně.** Akcelerační oblast AOV84 Doubravice byla vypuštěna. Akcelerační oblasti AOV82 Boreč a AOV83 Chorušice byly zmenšeny. Vymezení akceleračních oblastí proběhlo na základě biologického posouzení konkrétních navrhovaných území podle § 11 odst. 3 resp. 4 zákona č. 249/2025 Sb. (ZOZE), jehož výsledky spolu s výsledky vyhodnocení vlivů na životní prostředí (SEA/VVURÚ, Příloha 5 k Změně č. 2 ÚRP) byly zapracovány do návrhu; oblasti, u nichž autorizované osoby identifikovaly významné negativní nebo kumulativní vlivy, byly ze Změny č. 2 ÚRP vyloučeny (odůvodnění Změny č. 2 ÚRP, odst. 32). Pro výběr ploch akceleračních oblastí byla využita mapa citlivosti ptáků vůči VTE zpracovaná Českou společností ornitologickou; území s extrémním a vysokým kolizním rizikem do akceleračních oblastí zahrnuta nebyla. Pro každou akcelerační oblast bylo

Poř. č.	Připomínkové místo	Číslo jednací	Článek	AO	Připomínka	Vyhodnocení
					přes 32 km', vznikne v krajiné masivní bariéra s fatálním kumulativním dopadem na biotu, kterou nelze jednoduše vyřešit proklamovaným ,,územním opatřením". 3. Narušeni krajinného rázu a blízkost CHKO Kokořínsko - Máchův kraj Všechny tři navržené akcelerační zóny bezprostředně sousedí s Chráněnou krajinnou oblastí Kokořínsko - Máchův kraj. Plánovaná výstavba desítek větrných elektráren o celkovém instalovaném výkonu až 318,5 MW nevratně znehodnotí krajinný ráz, dálkové pohledy a ' pa nora mata této vysoce cenné a turisticky exponova né"oblasti. Nesouhlasím s tvrzením návrhu, že vizuální ochrana národních kulturních památek v okolí (hrad Bezděz, hrad Kokořín) nebude ohrožena z důvodu převládajiciho směru pohledů. Vztyčení těchto průmyslových dominant v těsné blízkosti pa mátek zásadně naruší vnímá ni historického kontextu krajiný. 4. Vliv na zemědělský půdní fond a životní prostředí Zabírá ním a trvalým zničením bonitní zemědělské půdy může vzniknout její nedostatek i ztráta její kvality. Zemědělská půda je součástí trvale udržitelného rozvoje a již déle jak 1 500 let slouží k výrobě potravin, nikoli k výrobě elektřiny. Vzhledem k existujIclm válečným konfliktům vnímám ničeni orné půdy já ko ohrožení potravinové bezpečnosti pro sebe i svoji ' rodinu. u větrných elektráren není v současnosti žádným známým způsobem vyřešena recyklace a zpracování odpadu z plastových části, listů vrtule. Látky, ze kterých jsou tyto listy vyrobeny, jsou toxické, není možno je skladovat někde na hromadě a na rozdíl od jaderného odpadu jde o značné objemy. Nechci sám/sama ani v budoucí generaci ŽÍt v zemi s hromadami nezlikvidovatelného toxického odpadu. Lopatky větrných elektráren vytvářejí erozi deštěm, prachem, sněhem, kroupa mi nezanedbatelné množství mikroskopického toxického prachu, který se trvale ukládá v půdě, a pokud jsou umístěny v blízkosti zemědělské a lesní půdy, dostává se tento škodlivý materiál nevratným způsobem do celého potravního řetězce. Umísťováni větrných elektráren do blízkosti zemědělství a lesních honiteb vnímám jako ohroženi svého zdraví, nechci být nedobrovolnou součásti takovéhoto potravního řetězce. IV. NÁVRH ŘEŠENÍ(POŽADAVKY PODATELE) **Na základě výše uvedených argumentů požaduji:** **aby byly akcelerační oblasti AOV82, AOV83 a AOV84 z návrhu Změny č. 2 Územního rozvojového plánu zcela vyjmuty.**	zpracováno biologické posouzení, jehož výsledky byly zapracovány do podmínek územních opatření (ochrana biotopů, biologický dozor, monitoring mortality ptáků, detekční systémy, selektivní odstávky). Nebyly identifikovány významné negativní vlivy, které by bránily vymezení akceleračních oblastí AOV82 a AOV83. Posouzení kumulativních vlivů na životní prostředí a veřejné zdraví proběhlo v rámci VVURÚ na úrovni koncepce, a to jak pro každou akcelerační oblast individuálně (karty AO, příloha č. 2 SEA), tak pro Změnu č. 2 ÚRP jako celek. Územní opatření pro VTE ukládají povinnost vypracovat hlukovou studii zahrnující všechny stávající zdroje hluku v dotčeném území. Obavy z hluku, stroboskopického efektu a dopadů na pohodu bydlení jsou řešeny povinností zpracovat ke každému záměru VTE hlukovou studii a studii minimalizace shadow flicker efektu; zákonné hygienické limity musí záměry splnit v navazujícím stavebním řízení. Minimální vzdálenost 500 m od obytné zástavby sídel snižuje rizika pro obyvatele. Výsledky posouzení krajinného rázu v rámci VVURÚ vedly k zcela vypuštění 16 původně uvažovaných akceleračních oblastí a ke snížení limitu maximální výšky elektráren u 48 z 80 zbývajících oblastí pro VTE. Vlivy na kulturní dědictví, ochranná pásma národních kulturních památek a případné lokality UNESCO byly sledovány v rámci VVURÚ. Zákon č. 334/1992 Sb., o ochraně ZPF, se na záměry v akceleračních oblastech vztahuje v plném rozsahu; vymezení AO v ÚRP nenahrazuje souhlas orgánu ochrany ZPF. Výstavba a provoz VTE nejsou spojeny s emisemi zdravotně závadných látek v relevantních koncentracích.
6890.	Bc. Kateřina Jarošová	MMR-43551-2026-81	99cb	AOV16	II. Odůvodnění aktivní legitimace a smyslu podávané připomínky Jako občan České republiky využívám svého zákonného práva uplatnit věcnou připomínku k návrhu Změny č. 2 Územního rozvojového plánu ČR a všech jeho částí. Tuto připomínku podávám z důvodu přímého ohrožení veřejného zájmu, ochrany zdraví obyvatel a dlouhodobé stability naší země. Považuji za nepřípustné, aby byla česká krajina, zemědělská půda a ekosystémy obětovány krátkodobým finančním zájmům úzké skupiny investorů pod záminkou energetické transformace. Svou připomínku vznáším jako ochranu základních principů suverenity státu a zachování kvality života pro budoucí generace. Současně upozorňuji na kritické bezpečnostní riziko, které vymezení těchto oblastí přináší: masivní instalace VTE a FVE zvyšuje naši závislost na zemním plynu jako nezbytném záložním zdroji pro pokrytí nestability těchto zdrojů. Dále existuje reálné riziko ohrožení suverenity státu skrze technologickou zranitelnost, neboť výrobci VTE a FVE disponují systémy pro vzdálenou správu, což umožňuje třetím stranám potenciální manipulaci s našimi energetickými zdroji. Považuji za zcela nepochopitelné, že veřejní činitelé v rámci plánování takto zásadně ohrožují energetickou bezpečnost státu, a požaduji, aby se z těchto kroků zodpovídali. Svou připomínku vznáším jako ochranu základních principů suverenity státu a zachování kvality života pro budoucí generace. III. Předmět připomínek a vymezení dotčeného území Tímto podávám připomínky k návrhu vymezení akceleračních oblastí pro větrné elektrárny (VTE). Na základě níže uvedených argumentů nesouhlasíme s návrhem Změny č. 2 ÚRP ČR, Vyhodnocením vlivů	**Neakceptováno.** Vymezení akcelerační oblasti AOV16 Trhový Štěpánov proběhlo na základě biologického posouzení konkrétního navrhovaného území podle § 11 odst. 3 resp. 4 zákona č. 249/2025 Sb. (ZOZE), jehož výsledky spolu s výsledky vyhodnocení vlivů na životní prostředí (SEA/VVURÚ, Příloha 5 k Změně č. 2 ÚRP) byly zapracovány do návrhu; oblasti, u nichž autorizované osoby identifikovaly významné negativní nebo kumulativní vlivy, byly ze Změny č. 2 ÚRP vyloučeny (odůvodnění Změny č. 2 ÚRP, odst. 32). Pro výběr ploch akceleračních oblastí byla využita mapa citlivosti ptáků vůči VTE zpracovaná Českou společností ornitologickou; území s extrémním a vysokým kolizním rizikem do akceleračních oblastí zahrnuta nebyla. Nebyly identifikovány významné negativní vlivy, které by bránily vymezení AOV16. Záměry v akceleračních oblastech podléhají posouzení vlivů dle § 11 ZOZE v rámci jednotného environmentálního stanoviska; EIA dle zákona č. 100/2001 Sb. se pro záměry ve vymezených

<table>
<tr><th>Poř. č.</th><th>Připomínkové místo</th><th>Číslo jednací</th><th>Článek</th><th>AO</th><th>Připomínka</th><th>Vyhodnocení</th></tr>
<tr><td></td><td></td><td></td><td></td><td></td><td>návrhu Změny č. 2 ÚRP na udržitelný rozvoj území (SEA) ani s návrhem územního opatření pro akcelerační oblast (AO) vymezenou v tomto návrhu. Veškeré následně uvedené připomínky se vztahují současně ke všem výše uvedeným projednávaným částem veřejné vyhlášky. Předmětem připomínek je akcelerační oblast (AO) AOV16 Trhový Štěpánov. Návrh zasahuje do území obcí a katastrálních území uvedených v následujícím přehledu: Obec Katastrální území Kraj Trhový Štěpánov k.ú. Trhový Štěpánov Středočeský Trhový Štěpánov k.ú. Sedmpány Středočeský Rataje nad Sázavou k.ú. Rataje nad Sázavou Středočeský Rataje nad Sázavou k.ú. Mirošovice u Rataj nad Sázavou Středočeský Psáře k.ú. Psáře Středočeský Tehov k.ú. Tehov (u Vlašimi) Středočeský Tehov k.ú. Nemíž Středočeský Tehov k.ú. Tehov u Říčan Středočeský

<table>
<tr><th>Obec</th><th>Katastrální území</th><th>Kraj</th></tr>
<tr><td>Trhový Štěpánov</td><td>k.ú. Trhový Štěpánov</td><td>Středočeský</td></tr>
<tr><td>Trhový Štěpánov</td><td>k.ú. Sedmpány</td><td>Středočeský</td></tr>
<tr><td>Rataje nad Sázavou</td><td>k.ú. Rataje nad Sázavou</td><td>Středočeský</td></tr>
<tr><td>Rataje nad Sázavou</td><td>k.ú. Mirošovice u Rataj nad Sázavou</td><td>Středočeský</td></tr>
<tr><td>Psáře</td><td>k.ú. Psáře</td><td>Středočeský</td></tr>
<tr><td>Tehov</td><td>k.ú. Tehov (u Vlašimi)</td><td>Středočeský</td></tr>
<tr><td>Tehov</td><td>k.ú. Nemíž</td><td>Středočeský</td></tr>
<tr><td>Tehov</td><td>k.ú. Tehov u Říčan</td><td>Středočeský</td></tr>
</table>

IV. Ústavně-právní připomínky

1. Porušení Ústavního zákona č. 1/1993 Sb., tj. Ústavy České republiky, v těchto částech
a) Porušení Čl. 7: Stát dbá o šetrné využívání přírodních zdrojů a ochranu přírodního bohatství. Stát tím, že by povolil realizovat podobné dílo, by nedbal o šetrné využívání přírodních zdrojů a ochranu přírodního bohatství, tj. připustil by zasáhnout do krajiny natrvalo tak, že by ji regionálně zcela narušil a zničil. Tím by porušil daný článek Ústavy ČR.

b) Porušení Čl. 8: Zaručuje se samospráva územních samosprávných celků. Porušení Čl. 101, odst.1: Obec je samostatně spravována zastupitelstvem. Tím, že se připustilo přijetí akceleračních zón, připustil se protiprávní zásah do územních plánů, které jsou výsostným právem obcí jako jednotek územních samospráv. Podobným způsobem stát není oprávněn, a to ani zákonodárnou cestou, zasahovat do vyhrazené pravomoci obcí. Schvalování územního plánu je proces v kompetenci zastupitelstva obce, které rozhoduje o jeho pořízení, zadání i finálním vydání. Přijetím akceleračních zón došlo k protiústavnímu zásahu do práva na samosprávu, a pokud by došlo k povolení větrné elektrárny na základě tohoto právního předpisu, jedná se o právní předpis protiústavní. Navrhuje se: Vzhledem k protiústavnosti návrhu jej požaduji stáhnout z projednávání a vrátit k zásadnímu přepracování tak, aby plně respektoval ústavně zaručené právo obcí na samosprávu a zákonnou povinnost státu chránit přírodní bohatství.

2. Porušení Ústavního zákon č. 2/1993 Sb. ve znění ústavního zákona č. 162/1998 Sb. a ústavního zákona č. 295/2021 Sb., Listina základní práv a svobod

a) Porušení Čl. 4, odst. 3: Zákonná omezení základních práv a svobod musí platit stejně pro všechny případy, které splňují stanovené podmínky. Porušení Čl. 4, odst. 4: Při používání ustanovení o mezích základních práv a svobod musí být šetřeno jejich podstaty a smyslu. Taková omezení nesmějí být zneužívána k jiným účelům, než pro které byla stanovena. Přijetí aplikace akceleračních zón došlo k zásadnímu narušení principu rovnosti, když pro vybrané typy staveb, zde větrných a fotovoltaických elektráren, byly jedny subjekty práva zvýhodněny (investoři), a jiné subjekty práva, vlastníci nemovitostí, znevýhodněni. Investoři větrných elektráren byli zvýhodnění (nedůvodně preferováni) ve stavebním</td><td>akceleračních oblastech nebude opakovaně vyhotovovat v rámci stavebního řízení (§ 11 odst. 5 ZOZE). Konkrétní záměry se nadále povolují v souladu se stavebním zákonem za podmínek stanovených v územním opatření. Posouzení kumulativních vlivů na životní prostředí a veřejné zdraví proběhlo v rámci VVURÚ na úrovni koncepce, a to jak pro každou akcelerační oblast individuálně (karty AO, příloha č. 2 SEA), tak pro Změnu č. 2 ÚRP jako celek.

Variantní řešení nejsou relevantním územně plánovacím nástrojem pro vymezování lokalit pro OZE. Ustanovení § 4 odst. 3 ZOZE a čl. 15c směrnice RED III sice upřednostňují brownfieldy a degradované plochy, avšak nevylučují vymezení akcelerační oblasti na jiných pozemcích; vymezení výhradně na degradovaných plochách nebylo s ohledem na prostorové nároky technologie větrných elektráren proveditelné. Zákon č. 334/1992 Sb., o ochraně ZPF, se na záměry v akceleračních oblastech vztahuje v plném rozsahu; vymezení AO v ÚRP nenahrazuje souhlas orgánu ochrany ZPF.

Konkrétní bezpečnostní podmínky (odlet námrazy, požár, pád konstrukce) jsou stanovovány stavebním úřadem v rámci povolování záměru. Územní plánování na celostátní úrovni je výkonem státní správy; jeho výsledky nepodléhají schválení orgány územních samosprávných celků. Návrh Změny č. 2 ÚRP byl připraven v souladu s platnou legislativou ČR a EU, včetně zákona č. 249/2025 Sb. (ZOZE), směrnice RED III a Listiny základních práv a svobod; vymezení akceleračních oblastí a podmínky v územních opatřeních jsou stanoveny na základě zákona a v jeho mezích. Vymezení AO nezakládá možnost vyvlastnění ani nezasahuje do práva na nedotknutelnost obydlí.</td></tr>
</table>

Poř. č.	Připomínkové místo	Číslo jednací	Článek	AO	Připomínka	Vyhodnocení
					řízení, zatímco investoři jiných staveb nikoli, a účastníci řízení staveb větrných elektráren, kteří jimi jsou hrubě zasahováni, jsou výrazně zasaženi do svých vlastnických práv s výrazně omezenými procesními právy. Není zde splněna ani případná podmínka veřejného zájmu, když dané stavby větrných elektráren jsou stavbami objektivně negativně zasahujícími svým vlivem do života lidí v jejich okolí, počínaje zásahy do zdraví a konče kvalitou života. Pokud je cílem zasahovat stavbami větrných elektráren tak hrubě do kvalita života lidí a životního prostředí, a dokonce se kvůli tomu protekčně preferují konkrétní typy investorů, dochází k zásadnímu narušování ústavního pořádku, a to uvedených dvou článků Listiny základních práv a svobod. Článkem 4, odst.3 dochází k nedůvodnému protekčnímu preferování správního řízení konkrétních investorů s cílem dosažení jejich zisku, a to za porušení čl.4, odst.4, kdy je hrubě zasahováno do práv vlastníků v daném regionu, tedy za rezignace za šetření podstaty a smyslu našich práv. Stavbou daných větrných elektráren se výrazně omezují naše základní vlastnická práva, a zasahuje se současně trvale do našeho práva na život (na zdraví). b) Porušení Čl. 6, odst. 1: Každý má právo na život. Porušení Čl. 11, odst. 1: Každý má právo vlastnit majetek. Vlastnické právo všech vlastníků má stejný zákonný obsah a ochranu. Porušení Čl. 11, odst. 3: Vlastnictví zavazuje. Nesmí být zneužito na újmu práv druhých anebo v rozporu se zákonem chráněnými obecnými zájmy. Jeho výkon nesmí poškozovat lidské zdraví, přírodu a životní prostředí nad míru stanovenou zákonem. Realizací daného záměru výstavby větrných elektráren za daných podmínek by došlo dále k porušení našeho práva na život, když by byl ohrožen dopady vlivu provozování daných elektráren, včetně možných námraz a přímého ohrožené zdraví. To je již dokázáno vědeckými studiemi. Vlastnické právo má mít stejnou ochranu; vlastnické právo vlastníků pozemků, na kterých má být prováděna procesně „protekční“ výstavba větrných elektráren, je preferováno před vlastnictvím vlastníků pozemků, na kterých je provedeno obydlí. Rovněž hrubě je porušován čl. 11, odst.3, když vlastnické právo vlastníků pozemků, na kterých chtějí investoři realizovat větrné elektrárny, je zneužíváno vůči vlastníkům druhých, tedy nám, a výkon vlastnického práva tím, že na pozemcích bude realizována větrná elektrárna, bude poškozovat lidské zdraví, přírodu a životní prostředí nad míru stanovenou zákonem. Výhrady, které byly vůči výstavbě větrných elektráren vzneseny, nikdo nevyvrátil, naopak, jsou v Evropě potvrzovány. c) Porušení Čl. 12, odst.1, věta první: Obydlí je nedotknutelné. Realizací daného záměru výstavby větrných elektráren za daných podmínek je hrubě narušováno naše právo na nedotknutelnost obydlí. Podoba a projevy provozu daných staveb de facto naše obydlí trvale, tj. navždy ničí. Navrhuje se: Celý návrh vymezení akceleračních oblastí z důvodu rozporu s ústavním pořádkem ČR (zejména Listinou základních práv a svobod) stáhnout z projednávání a vrátit k zásadnímu přepracování tak, aby byla plně zajištěna ochrana zdraví, vlastnických práv a nedotknutelnosti obydlí dotčených obyvatel. 3. Porušení práva na informace o životním prostředí Pořizovatel návrhu Změny č. 2 ÚRP a Vláda ČR porušili právo občanů ČR na úplné a pravdivé informace o stavu životního prostředí. Toto právo je garantováno zákonem č. 123/1998 Sb. a Aarhuskou úmluvou. Stát je povinen informovat veřejnost o všech aspektech strategických rozhodnutí, která zasahují do základních práv. Zamlčování negativních vlivů (včetně emisí záření, rizik pro IZS či faktické energetické bilance) v procesu přípravy akceleračních oblastí znemožňuje informovanou účast veřejnosti. Strategické rozhodnutí učiněné v informačním vakuu je z pohledu ústavního pořádku nepřezkoumatelné a nezákonné. Navrhuje se: Vzhledem k porušení povinnosti poskytnout veřejnosti úplné informace o dopadech záměru požaduji návrh stáhnout z projednávání a vrátit k zásadnímu přepracování, a to do doby, než bude zpracována a zveřejněna transparentní a úplná analýza všech vlivů na životní prostředí a veřejné zdraví. 4. Procesně využíváme rovněž Občanského zákoníku č. č. 89/2012 Sb. § 1042: Vlastník se může domáhat ochrany proti každému, kdo neprávem do jeho vlastnického práva zasahuje nebo je ruší jinak než tím, že mu věc zadržuje. Realizaci těchto připomínek a veškerých dalších výhrad realizujeme své ústavně chráněné právo, a to s využití citovaného ustanovení občanského	

Poř. č.	Připomínkové místo	Číslo jednací	Článek	AO	Připomínka	Vyhodnocení
					zákoníku, když realizaci danou stavbu bychom chápali jako výrazný, trvalý a neodstranitelný zásah a rušení našeho vlastnického práva, za současného vážného narušování našeho zdraví a kvality života, a to bez relevantních a jakkoli ospravedlnitelných důvodů s výjimkou zisku soukromých investorů. Navrhuje se: Vzhledem k tomu, že vymezení akceleračních oblastí představuje hrozbu neoprávněného a neodstranitelného zásahu do vlastnických práv obyvatel, požaduji návrh stáhnout a vrátit k přepracování tak, aby nedocházelo k narušování vlastnického práva dle § 1042 občanského zákoníku, které je v daném případě upřednostňováno pouze ve prospěch zisku soukromých investorů na úkor zdraví a kvality života dotčených osob. 5. Rozpor se zákonem č. 500/2004 Sb., správní řád a) Porušení § 3 správního řádu (zásada materiální pravdy): Pořizovatel v rozporu s tímto ustanovením nezjistil skutkový stav tak, aby o něm nebyly důvodné pochybnosti. Návrh se opírá o paušální předpoklady bez hlubší vazby na specifika dotčených území, čímž dochází k zásadnímu zanedbání povinnosti správního orgánu vyjít ze spolehlivě zjištěného stavu. b) Porušení § 68 správního řádu (nedostatečné odůvodnění): Návrh je z hlediska zákona nepřezkoumatelný, neboť předložená dokumentace (včetně mapových podkladů a karet AO) vykazuje pouze administrativní vymezení ploch, nikoliv věcné odůvodnění jejich výběru v kontextu konkrétního území. Odůvodnění postrádá individuální úvahy správního orgánu, kterými se řídil při posuzování vhodnosti těchto ploch, a zcela v něm absentuje vypořádání s fakty, která jsou pro dané území podstatná (zejména střety s jinými veřejnými zájmy). Samotná existence mapy nebo technické karty nezakládá zákonné odůvodnění, pokud tato neobsahuje zdůvodnění „proč právě zde“ a „proč při zohlednění těchto konkrétních rizik“. Návrh se tak omezuje na deklaraci záměru, nikoliv na řádné správní odůvodnění jeho nezbytnosti a souladu s veřejnými zájmy v dané lokalitě. Navrhuje se: Vzhledem k tomu, že návrh v předložené podobě vykazuje zásadní vady v procesu zjišťování skutkového stavu a postrádá zákonné odůvodnění dle § 3 a § 68 správního řádu, požaduji tento návrh stáhnout z projednávání a vrátit k zásadnímu přepracování. Předložená dokumentace musí být doplněna o individuální odůvodnění výběru každé akcelerační oblasti, které bude založeno na spolehlivě zjištěném stavu území a bude obsahovat řádné vypořádání všech identifikovaných střetů s ostatními veřejnými zájmy, aby bylo zajištěno, že rozhodnutí bude přezkoumatelné a v souladu se zákonem. 6. Rozpor se zákonem č. 100/2001 Sb. (SEA) Vyhodnocení SEA je neúplné a věcně nedostatečné, neboť zcela absentuje: - Hodnocení kumulativních vlivů: Projekty jsou posuzovány izolovaně, ignoruje se synergický negativní dopad na ekosystémy. - Variantní řešení: Chybí porovnání alternativ, což znemožňuje objektivní výběr nejšetrnějšího řešení. - Konkrétní dopady: Dokumentace postrádá analýzu reálných dopadů na specifické území, pracuje pouze s paušálními daty. Navrhuje se: Vzhledem k tomu, že předložené vyhodnocení vlivů na životní prostředí (SEA) je v přímém rozporu se zákonem č. 100/2001 Sb., neboť postrádá hodnocení kumulativních vlivů, variantní řešení i analýzu konkrétních dopadů na dotčená území, požaduji návrh stáhnout z projednávání a vrátit k zásadnímu přepracování. Předložená dokumentace musí být kompletně přepracována tak, aby obsahovala řádné posouzení synergií mezi záměry, srovnání environmentálně šetrných alternativ a expertní analýzu specifických dopadů na všechny lokality, bez čehož je proces SEA nezákonný a věcně nepřezkoumatelný. 7. Rozpor se zákonem č. 114/1992 Sb., o ochraně přírody a krajiny Navržené vymezení akceleračních oblastí je v přímém rozporu se základními nástroji ochrany přírody a krajiny, neboť:	

Poř. č.	Připomínkové místo	Číslo jednací	Článek	AO	Připomínka	Vyhodnocení
					- Ohrožení krajinného rázu (§ 12): Umístění průmyslových větrných celků do volné krajiny hrubě narušuje její charakter, estetickou hodnotu a přirozenou harmonii. Návrh zcela pomíjí hodnocení dopadů na horizonty a dominanty, což je v rozporu s požadavkem na zachování krajinného rázu. - Narušení ekologické stability území: Akcelerační oblasti fakticky fragmentují krajinu. Instalace masivních staveb a související infrastruktury znemožňuje zachování funkčních ekologických vazeb, což vede k postupné degradaci stability celých ekosystémů. - Zásah do biotopů a migračních tras: Vymezení oblastí nerespektuje biodiverzitu daného území. Chybí posouzení přímého ohrožení lokálních biotopů a zejména blokace migračních koridorů volně žijících živočichů, což je v přímém rozporu s povinností státu chránit přírodní dědictví. Navrhuje se: Vzhledem k tomu, že vymezení akceleračních oblastí je v přímém rozporu se zákonem č. 114/1992 Sb., o ochraně přírody a krajiny, neboť závažně narušuje krajinný ráz, fragmentuje ekosystémy a negativně zasahuje do migračních tras, požaduji návrh stáhnout z projednávání a vrátit k zásadnímu přepracování. Předložená dokumentace musí být doplněna o komplexní hodnocení vlivu na krajinný ráz, analýzu ekologické stability území a odbornou studii migračních koridorů, přičemž požaduji vyřazení všech ploch, které by způsobily nevratnou degradaci přírodních hodnot a biologické rozmanitosti dotčených lokalit. 8. Rozpor se stavebním zákonem (zákon č. 283/2021 Sb.) Vymezení akceleračních oblastí v navrženém rozsahu je v přímém rozporu se základními cíli a úkoly územního plánování: ▪ Ochrana hodnot území (§ 18 a § 19): Návrh zcela pomíjí povinnost chránit a rozvíjet přírodní, civilizační a kulturní hodnoty území. Místo jejich ochrany předkládá pořizovatel plošnou industrializaci volné krajiny, která tyto hodnoty nevratně poškozuje, aniž by byla doložena jejich náležitá analýza a ochrana. ▪ Požadavek na udržitelný rozvoj: Strategie územního plánování vyžaduje vyvážený vztah mezi podmínkami pro hospodářské činnosti a ochranou životního prostředí. Předložený návrh tento princip rovnováhy porušuje; jednostranně upřednostňuje průmyslový zájem na výstavbě VTE před udržitelným využitím krajiny, což je v přímém rozporu s účelem stavebního zákona. Navrhuje se: Vzhledem k tomu, že návrh vymezení akceleračních oblastí je v přímém rozporu se základními cíli a úkoly územního plánování dle zákona č. 283/2021 Sb., zejména v oblasti ochrany přírodních a kulturních hodnot území a principů udržitelného rozvoje, požaduji návrh stáhnout z projednávání a vrátit k zásadnímu přepracování. Předložená dokumentace musí být v souladu s požadavky stavebního zákona doplněna o podrobnou analýzu hodnot dotčeného území a musí prokázat dodržení principu rovnováhy mezi hospodářským rozvojem a ochranou životního prostředí, neboť současná plošná industrializace volné krajiny tyto zákonné požadavky prokazatelně nenaplňuje. 9. Nepřípustná subordinace zákona a směrnic EU pod podzákonné předpisy Argumentace zpracovatele, která obhajuje zábory zemědělské půdy (včetně třídy III. a nižší) odkazem na podzákonné předpisy (vyhlášky), je právně nepřípustná. Vyhláška je právní silou podřízena zákonům ČR a přímo aplikovatelným předpisům práva EU (včetně směrnice RED III). Obhajoba devastace zemědělského půdního fondu odkazem na vyhlášku ignoruje nadřazené cíle EU v oblasti uvážlivého využívání zdrojů (čl. 191 SFEU) a strategické potřeby potravinové bezpečnosti. Podzákonný předpis nemůže suspendovat povinnost státu jednat v souladu se smyslem směrnice RED III, která prioritizuje využití zastavěných ploch před zábory zemědělské půdy. Argumentace vyhláškou je v tomto kontextu právně irelevantní a neomlouvá faktickou nečinnost při preferenci brownfieldů. Navrhuje se: Vzhledem k tomu, že argumentace zpracovatele založená na podzákonných právních předpisech je v přímém rozporu s hierarchií právních norem a ignoruje nadřazené cíle EU v oblasti potravinové bezpečnosti a udržitelného využívání zdrojů (čl. 191 SFEU), požaduji návrh stáhnout z projednávání a vrátit k zásadnímu přepracování. Předložená dokumentace musí být uvedena do souladu se směrnicí RED III, a to zejména v otázce prioritního využívání zastavěných ploch a brownfieldů před zábory zemědělského půdního fondu, neboť odkaz na vyhlášku nemůže suspendovat zákonnou povinnost státu jednat v souladu se strategickými cíli potravinové soběstačnosti a ochrany půdy.	

Poř. č.	Připomínkové místo	Číslo jednací	Článek	AO	Připomínka	Vyhodnocení
					V. Právní rozpor záměru s legislativou a prioritami EU Vymezení akceleračních oblastí v návrhu Změny č. 2 ÚRP je v přímém rozporu s primárním i sekundárním právem Evropské unie: 1. Rozpor s Listinou základních práv EU (čl. 52 a 53) Aplikace směrnice (EU) 2023/2413 v předloženém návrhu není v souladu s čl. 53 Listiny základních práv EU, který zakazuje oslabení úrovně ochrany základních práv. Vynucování výstavby VTE na úkor vlastnických práv a zdraví občanů narušuje tuto garanci. Orgány EU při přijetí směrnice nerespektovaly čl. 52 odst. 2 Listiny, neboť zvolené omezení práv občanů ČR není v rovnováze s cílem obecného zájmu Unie, pokud vede k devastaci lokálních ekosystémů. Právní rozpory s legislativou a prioritami EU Navrhuje se: Vzhledem k tomu, že návrh vymezení akceleračních oblastí nerespektuje zákaz oslabení úrovně ochrany základních práv dle čl. 53 Listiny základních práv EU a postrádá nezbytnou proporcionalitu mezi cílem obecného zájmu Unie a devastací lokálních ekosystémů dle čl. 52 odst. 2 téže Listiny, požaduji návrh stáhnout z projednávání a vrátit k zásadnímu přepracování. Předložená dokumentace musí být v souladu s unijním právem přepracována tak, aby bylo zaručeno, že implementace směrnice (EU) 2023/2413 nepovede k nepřiměřenému omezení ústavně zaručených práv občanů ČR na vlastnictví a zdraví, a to při současném zajištění ochrany ekosystémů, což je v nyní předložené podobě zcela opomíjeno. 2. Rozpor návrhu se směrnicí RED III (2023/2413) Předložený návrh Změny č. 2 ÚRP nerespektuje základní principy směrnice RED III, která prioritizuje výstavbu obnovitelných zdrojů v lokalitách s minimálním dopadem na životní prostředí a krajinu. ▪ Absence prioritizace zastavěných ploch a brownfieldů: Pořizovatel nikde nedoložil, že by při výběru akceleračních oblastí (AO) postupoval v souladu s hierarchií „střechy – brownfieldy – technicky narušená území – volná krajina“. Namísto přednostního využití již urbanizovaných či degradovaných ploch návrh směřuje k industrializaci doposud nezastavěné volné krajiny. ▪ Rozpor s principem minimalizace dopadů: Směrnice RED III ukládá členským státům povinnost minimalizovat environmentální dopady. Vymezení AO plošně do volné krajiny je v přímém rozporu s tímto principem, neboť volba lokalit postrádá jakoukoli analýzu alternativ, která by zohlednila šetrnější možnosti využití území. Navrhuje se: Vzhledem k tomu, že předložený návrh Změny č. 2 ÚRP je v přímém rozporu se základními principy směrnice RED III (2023/2413), zejména s požadavkem na prioritizaci zastavěných ploch, brownfieldů a technicky narušených území před volnou krajinou, požaduji návrh stáhnout z projednávání a vrátit k zásadnímu přepracování. Předložená dokumentace musí být doplněna o transparentní analýzu alternativ, která prokáže, že byly v souladu se směrnicí RED III vyčerpány možnosti výstavby na urbanizovaných či degradovaných plochách, a že vymezení akceleračních oblastí do volné krajiny proběhlo při striktním dodržení principu minimalizace environmentálních dopadů. 3. Rozpor se Směrnicí o ptácích (2009/147/ES) a Směrnicí o stanovištích (92/43/EHS) Předložený návrh Změny č. 2 ÚRP a vyhodnocení SEA jsou v přímém rozporu s požadavky evropského práva na ochranu biodiverzity: ▪ Absence vyloučení významného vlivu: Podle unijní judikatury je pořizovatel povinen spolehlivě vyloučit významný negativní vliv na předměty ochrany lokalit soustavy Natura 2000 a na chráněné druhy. Předložená dokumentace však tento vliv nevylučuje, pouze jej bagatelizuje bez opory v objektivních datech. ▪ Nedostatečné biologické podklady: Dokumentace postrádá relevantní biologické průzkumy v dostatečném rozsahu a kvalitě (viz např. nedostatečný ornitologický monitoring). Bez aktuálních a vědecky podložených dat o výskytu a migračních trasách chráněných druhů nelze objektivně posoudit dopady, což je v rozporu se základním principem předběžné opatrnosti. ▪ Ohrožení chráněných druhů: Vzhledem k neúplnosti podkladů nelze garantovat, že nedojde k nevratnému narušení biotopů a populací druhů chráněných podle výše uvedených směrnic. Pořizovatel tím fakticky rezignuje na povinnost zajistit příznivý stav ochrany dotčených druhů. Navrhuje se: Vzhledem k tomu, že předložené biologické podklady jsou zpracovány pouze za období 3 měsíců, což je z hlediska hodnocení vlivů na biodiverzitu a migrační trasy zcela irelevantní a nedostatečné, požaduji návrh stáhnout z projednávání a vrátit k zásadnímu přepracování. Předložená dokumentace musí být doplněna	

Poř. č.	Připomínkové místo	Číslo jednací	Článek	AO	Připomínka	Vyhodnocení
					o biologické průzkumy a ornitologický monitoring pokrývající celý roční cyklus (všechna relevantní fenologická období), neboť pouze taková data mohou zaručit spolehlivé vyloučení významných negativních vlivů v souladu s evropskou legislativou a principem předběžné opatrnosti. 4. Rozpor se Směrnicí EIA (2011/92/EU) Proces pořizování návrhu Změny č. 2 ÚRP v části akceleračních oblastí vykazuje zásadní pochybení ve vztahu k unijním standardům posuzování vlivů na životní prostředí: ▪ Nedostatečné zapojení veřejnosti: Proces projednávání návrhu fakticky znemožňuje efektivní participaci veřejnosti. Absence včasných, srozumitelných a konkrétních podkladů pro jednotlivé dotčené lokality zbavuje dotčené subjekty možnosti uplatnit svá práva v souladu s Aarhuskou úmluvou a směrnicí EIA, která vyžaduje „včasné a účinné“ informování a zapojení veřejnosti. ▪ Nedostatečné vyhodnocení vlivů: Dokumentace rezignuje na věcnou hloubku posouzení vlivů. Pouhý formální procesní úkon nenahrazuje věcnou analýzu, kterou směrnice EIA vyžaduje jako nezbytný podklad pro rozhodování. Dokumentace neobsahuje reálná data o dopadech na ekosystémy, krajinný ráz ani zdraví obyvatel, čímž se stává pro účely posouzení vlivů na životní prostředí nepoužitelnou. Navrhuje se: Vzhledem k tomu, že proces pořizování návrhu Změny č. 2 ÚRP v části akceleračních oblastí je v přímém rozporu se Směrnicí EIA (2011/92/EU) a Aarhuskou úmluvou, zejména kvůli znemožnění efektivní participace veřejnosti a absenci věcné hloubky hodnocení dopadů na ekosystémy, krajinný ráz a zdraví obyvatel, požaduji návrh stáhnout z projednávání a vrátit k zásadnímu přepracování. Předložená dokumentace musí být doplněna o reálná data a věcné analýzy vlivů, které budou veřejnosti včas a srozumitelně zpřístupněny tak, aby byla naplněna práva dotčených subjektů na informovanou a účinnou účast v procesu, bez čehož je návrh procesně i věcně vadný a nezákonný. 5. Rozpor s principem předběžné opatrnosti (čl. 191 SFEU) Předložený návrh Změny č. 2 ÚRP a podkladové vyhodnocení SEA jsou v přímém rozporu se základními principy environmentální politiky EU, jak jsou definovány v čl. 191 SFEU: a) Povinnost prevence a opatrnosti: Vzhledem k rozsahu navrhované industrializace volné krajiny existuje vysoká míra nejistoty ohledně dlouhodobých vlivů na ekosystémy, hydrologické poměry a lidské zdraví (např. vliv infrazvuku či kumulativní kontaminace PFAS). Pořizovatel v rozporu s principem předběžné opatrnosti neprokázal, že záměr nezpůsobí nevratné škody na životním prostředí. b) Ochrana environmentálních cílů: Návrh nerespektuje ústavní a unijní cíle, kterými jsou: ▪ zachování a zlepšování kvality životního prostředí (místo toho je navržena plošná degradace), ▪ ochrana lidského zdraví (vzhledem k absenci analýzy zdravotních rizik), ▪ uvážlivé a racionální využívání přírodních zdrojů (návrh naopak preferuje neuvážený zábor nezastavěného území před využitím již narušených ploch). Navrhuje se: Vzhledem k tomu, že předložený návrh Změny č. 2 ÚRP a vyhodnocení SEA jsou v přímém rozporu s principem předběžné opatrnosti dle čl. 191 SFEU, neboť zcela ignorují nejistoty ohledně dlouhodobých vlivů na zdraví a ekosystémy a namísto prevence škod fakticky umožňují nevratnou degradaci přírodních hodnot, požaduji návrh stáhnout z projednávání a vrátit k zásadnímu přepracování. Předložená dokumentace musí být v souladu s unijními cíli ochrany životního prostředí doplněna o důkladnou analýzu zdravotních a environmentálních rizik, přičemž požaduji, aby byla prokázána šetrnost a racionalita navrženého řešení, a to při prioritním vyloučení všech záměrů, u nichž nelze s jistotou vyloučit nevratné poškození životního prostředí a zdraví obyvatel. 6. Rozpor s Evropskou úmluvou o krajině (ETS No. 176) Návrh Změny č. 2 ÚRP je v přímém rozporu se závazky ČR vyplývajícími z Evropské úmluvy o krajině, která definuje krajinu jako základní složku životního prostředí obyvatel a prostor jejich identity: ▪ Nedostatečná ochrana krajinného rázu: Úmluva ukládá státu povinnost integrovat ochranu krajiny do všech politik, které mají přímý či nepřímý vliv na její vzhled. Předložený návrh však nerespektuje charakter a hodnoty dotčených území a přistupuje k nim jako k „prázdným plochám“ pro průmyslovou výstavbu, čímž popírá princip ochrany krajiny jako přírodního a kulturního dědictví. ▪ Ignorování charakteru území: Pořizovatel zcela pomíjí regionální a lokální specifika. Vymezení akceleračních oblastí je založeno na paušálních technických kritériích, nikoliv na hloubkovém posouzení krajinného rázu, což	

Poř. č.	Připomínkové místo	Číslo jednací	Článek	AO	Připomínka	Vyhodnocení
					je v přímém rozporu s požadavkem Úmluvy na zohlednění vnímání krajiny obyvatelstvem. ▪ Odepření účasti veřejnosti: Úmluva klade zásadní důraz na participaci veřejnosti v rozhodovacích procesech o zásazích do krajiny. Současný proces projednávání, charakterizovaný absencí konkrétních podkladů, znemožňuje občanům a spolkům smysluplnou a včasnou účast na rozhodování o jejich životním prostředí, což je porušením ducha i litery této mezinárodní smlouvy. Navrhuje se: Vzhledem k tomu, že návrh Změny č. 2 ÚRP je v přímém rozporu s Evropskou úmluvou o krajině (ETS No. 176), neboť nerespektuje krajinu jako součást kulturního dědictví, ignoruje její lokální specifika a znemožňuje smysluplnou participaci veřejnosti, požaduji návrh stáhnout z projednávání a vrátit k zásadnímu přepracování. Předložená dokumentace musí být koncipována tak, aby ochrana krajinného rázu byla plně integrována do procesu plánování, a to na základě hloubkového posouzení hodnot území a v souladu s právem občanů na aktivní účast při rozhodování o podobě a identitě krajiny, v níž žijí. 7. Aarhuská úmluva (Convention on Access to Information, Public Participation in Decision-making and Access to Justice in Environmental Matters), 1998 Proces pořízení Změny č. 2 ÚRP v části akceleračních oblastí (AO) vykazuje závažné nedostatky ve vztahu k právům veřejnosti zakotveným v Aarhuské úmluvě: ▪ Omezení práva na informace: Pořizovatel neposkytl veřejnosti včasné, úplné a srozumitelné podklady potřebné pro kvalifikované posouzení záměru. Předložená dokumentace je příliš obecná a postrádá detailní data pro konkrétní dotčená území, čímž fakticky znemožňuje veřejnosti seznámit se s reálnými dopady záměru. ▪ Omezení účasti veřejnosti: Účast veřejnosti je omezena na formální procesní krok bez reálné možnosti ovlivnit podobu návrhu. Vzhledem k absenci konkrétních podkladů a nedostatečnému odůvodnění dochází k vyprázdnění participativního procesu, což je v přímém rozporu se smyslem úmluvy o „účinném“ zapojení veřejnosti do rozhodování. ▪ Omezení přístupu k právní ochraně: Nepřezkoumatelnost a nekonkrétnost návrhu v kombinaci s jeho paušálním vymezením fakticky ztěžuje dotčené veřejnosti uplatnění práva na účinnou právní ochranu. Pokud stát rozhoduje bez objektivních podkladů, brání tím občanům efektivně napadnout takové rozhodnutí u nezávislých orgánů. Navrhuje se: Vzhledem k tomu, že proces pořízení Změny č. 2 ÚRP v části akceleračních oblastí je v přímém rozporu s Aarhuskou úmluvou, zejména v důsledku faktického znemožnění práva na informace, omezení účasti veřejnosti na formální úroveň a ztížení přístupu k právní ochraně, požaduji návrh stáhnout z projednávání a vrátit k zásadnímu přepracování. Předložená dokumentace musí být v souladu se zásadami Úmluvy doplněna o detailní a srozumitelné podklady pro každou konkrétní lokalitu tak, aby byla veřejnosti zaručena včasná a účinná možnost seznámit se s reálnými dopady záměru a efektivně uplatnit svá práva v rozhodovacím procesu. 8. Ohrožení potravinové bezpečnosti a porušení principů zemědělské politiky Záměr záboru zemědělské půdy pro energetické účely je v přímém rozporu se základními strategickými cíli EU v oblasti zemědělství. Zemědělská půda je nenahraditelným výrobním prostředkem pro zajištění potravinové bezpečnosti, což je jeden z klíčových pilířů bezpečnosti Unie. • Rozpor se strategií „Od zemědělce ke spotřebiteli“ (Farm to Fork): Tato strategie EU (COM(2020) 381) klade důraz na odolné a udržitelné potravinové systémy. Likvidace produkční půdy pro účely výstavby VTE a FVE přímo podkopává cíle této strategie, snižuje strategickou autonomii členského státu v zásobování obyvatel základními potravinami a je v rozporu se zákonem č. 334/1992 Sb., o ochraně zemědělského půdního fondu. • Rozpor se Společnou zemědělskou politikou (SZP) 2023–2027: Strategické plány v rámci SZP mají za cíl podporovat životaschopnost zemědělských farem. Plošný zábor půdy pro energetické projekty znemožňuje řádné hospodaření a likviduje dlouhodobé investice zemědělců, které jsou dotovány právě za účelem produkce potravin, čímž dochází k maření veřejných prostředků. • Porušení principu subsidiarity a ochrany národního bohatství: Stát má zákonnou povinnost nakládat s půdním fondem tak, aby nedocházelo k jeho nevratné degradaci. Upřednostnění energetických projektů před zemědělskou produkcí bez doložení analýzy dopadů na potravinovou soběstačnost a bez respektování hierarchie lokalit je projevem svévole v rámci územního plánování. Navrhuje se: Vzhledem k tomu, že plošný zábor zemědělské půdy pro energetické účely je v přímém rozporu se strategií „Od zemědělce ke spotřebiteli“ (Farm to Fork), cíli Společné zemědělské politiky (SZP) a zákonem č. 334/1992 Sb., o ochraně zemědělského půdního fondu, požaduji návrh stáhnout z projednávání a vrátit k zásadnímu	

Poř. č.	Připomínkové místo	Číslo jednací	Článek	AO	Připomínka	Vyhodnocení
					přepracování. Předložená dokumentace musí obsahovat expertní analýzu dopadů na potravinovou bezpečnost a soběstačnost ČR, která věcně zdůvodní, proč je v konkrétních případech upřednostněna energetická industrializace zemědělské půdy před její produkční funkcí, a to při striktním dodržení zákonné hierarchie využívání území, která prioritizuje brownfieldy a plochy s minimální zemědělskou hodnotou. VI. Procesní vady, podjatost a netransparentnost návrhu 1. Neúplnost zveřejněné dokumentace Publikované informace k návrhu Změny č. 2 ÚRP, poskytnuté Ministerstvem pro místní rozvoj včetně všech příloh, nejsou úplné. Zpracovatel návrhu, Ústav územního rozvoje se sídlem v Brně, soustředil širší okruh dokumentů, než které byly zveřejněny. Navrhuje se: Vzhledem k tomu, že zveřejněná dokumentace k návrhu Změny č. 2 ÚRP je neúplná a neobsahuje veškeré podklady, které má zpracovatel (Ústav územního rozvoje) k dispozici, požaduji návrh stáhnout z projednávání a vrátit k zásadnímu přepracování. Současně požaduji, aby byla okamžitě zpřístupněna kompletní dokumentace v plném rozsahu, tak aby bylo zajištěno právo veřejnosti na přístup k informacím v souladu se zákonem č. 123/1998 Sb. a Aarhuskou úmluvou, neboť bez zveřejnění celého souboru podkladů nelze proces považovat za transparentní, přezkoumatelný ani zákonný. 2. Absence pověření úředních osob Z předložené informace Ústavu územního rozvoje vyplývá, že neexistují dokumenty o pověření úředních osob k činnostem na přípravě návrhu Změny č. 2 ÚRP. Nelze tudíž vyloučit, že návrh vypracovaly neúřední osoby bez oprávnění a vyjmenované úřední osoby pouze formálně zaštítily práci jiných soukromých osob svými podpisy. Navrhuje se: Vzhledem k tomu, že v dokumentaci zcela absentují doklady o pověření úředních osob k přípravě návrhu Změny č. 2 ÚRP, vyvstává důvodná pochybnost o procesní legitimitě celého procesu a o tom, zda návrh nevypracovaly neoprávněné soukromé osoby, což by představovalo nepřípustnou privatizaci výkonu státní správy. Požaduji proto, aby pořizovatel bezodkladně předložil zákonné pověření všech osob podílejících se na přípravě dokumentace. V případě, že takové pověření v zákonem stanovené formě neexistuje, je návrh procesně vadný a musí být jako celek stažen z projednávání, neboť dokumenty vypracované neoprávněnými osobami nemohou sloužit jako podklad pro územně-plánovací činnost státu. 3. Připomínka k absenci zadání a rozporu s usnesením vlády V dokumentaci zveřejněné Ministerstvem pro místní rozvoj k návrhu Změny č. 2 ÚRP chybí zadání, podle kterého byl tento návrh připravován. Z předložených materiálů je zřejmé, že zpracovatel nepostupoval podle zadání Vlády ČR, které toto zadání stanovila usnesením č. 811 ze dne 22. 10. 2025. Navrhuje se: Vzhledem k tomu, že v dokumentaci k návrhu Změny č. 2 ÚRP zcela absentuje zadání, podle něhož byl návrh připravován, a předložené materiály jsou v přímém rozporu se zadáním stanoveným usnesením vlády ČR č. 811 ze dne 22. 10. 2025, požaduji návrh stáhnout z projednávání a vrátit k zásadnímu přepracování. Celý proces pořízení návrhu je v této podobě nezákonný a nelegitimní, neboť zpracovatel nerespektoval závazné zadání vlády. Požaduji, aby byl návrh neprodleně uveden do plného souladu s citovaným usnesením vlády a aby bylo zadání, včetně vysvětlení odchylek od něj, předloženo k veřejné kontrole, bez čehož nelze o návrhu dále rozhodovat. 4. Podjatost a selhání ředitele Ústavu územního rozvoje Uplatňujeme připomínku k podjatosti , ředitele Ústavu územního rozvoje. Zneužil svou pravomoc tím, že nevedl proces tvorby Změny č. 2 ÚRP v souladu s legislativou a povinnostmi státní správy. Na veřejném projednání na dotaz ohledně prioritizace ploch (odstavená elektrárna) uvedl, že s těmito plochami má společnost ČEZ jiné plány, což zakládá důvodné podezření na vedení územního plánování v zájmu soukromého subjektu na úkor veřejného zájmu. Navrhuje se: Vzhledem k závažným indiciím o systémové podjatosti a střetu zájmů uplatňuje spolek připomínku k postupu . Veřejně deklarovaný postup, kdy je příprava územně-plánovací dokumentace státu podřizována	

Poř. č.	Připomínkové místo	Číslo jednací	Článek	AO	Připomínka	Vyhodnocení
					komerčním záměrům společnosti ČEZ na úkor veřejného zájmu a zákonných principů územního plánování, je v přímém rozporu s principem nestranného výkonu státní správy. Požaduji, aby byla tato připomínka řádně prošetřena, aby byly všechny úkony Ing. Kotrly v rámci tohoto procesu přezkoumány z hlediska zákonnosti a aby byla přijata opatření k zajištění objektivity celého procesu. Vzhledem k narušení důvěry v zákonnost a transparentnost procesu požaduji stažení návrhu z projednávání, jeho vrácení k přepracování pod nezávislým vedením a následné podrobné informování veřejnosti o způsobu, jakým byla tato situace prošetřena, vyřešena a jaká konkrétní nápravná opatření byla přijata k narovnání procesní zákonnosti. VII. Věcné a odborné připomínky k dokumentaci SEA a návrhu Změny č. 2 ÚRP 1. Věcná nesprávnost dat o vlivu životního prostředí na veřejné zdraví Předložené „Vyhodnocení vlivů návrhu Změny č. 2 ÚRP na udržitelný rozvoj území (SEA)“ uvádí na straně 91, že faktory životního a pracovního prostředí ovlivňují veřejné zdraví cca z 15 %. Tento údaj je věcně nesprávný a v přímém rozporu s oficiálními daty Státního zdravotního ústavu, který uvádí míru tohoto vlivu ve výši cca 20 %. Použití podhodnocených dat zásadně zkresluje závěry SEA o vlivech na veřejné zdraví a zneplatňuje tak odbornou úroveň celého hodnocení. Navrhuje se: Vzhledem k použití věcně nesprávných a podhodnocených dat v „Vyhodnocení vlivů návrhu Změny č. 2 ÚRP na udržitelný rozvoj území (SEA)“ uplatňuje spolek připomínku k hrubé odborné pochybení. Upozorňujeme, že tvrzení na straně 91 o 15% vlivu faktorů prostředí na veřejné zdraví je v přímém rozporu s oficiálními daty Státního zdravotního ústavu (SZÚ), který tento vliv stanovuje na cca 20 %. Použití zkreslených dat zásadně znehodnocuje závěry celého vyhodnocení SEA. Požaduji, aby byla tato připomínka řádně prošetřena, aby bylo vyhodnocení SEA přepracováno na základě validních dat odpovídajících aktuálním poznatkům SZÚ a aby byla přijata opatření k zamezení takového zkreslování v budoucích výstupech. Vzhledem k zásadnímu dopadu na kvalitu dokumentace požaduji stažení návrhu z projednávání, jeho vrácení k přepracování a následné podrobné informování veřejnosti o tom, jakým způsobem byla tato metodická chyba napravena a jaká opatření byla přijata k zajištění odborné správnosti budoucích podkladů. 2. Absence hodnocení komplexních aspektů hluku V předložené dokumentaci k Změně č. 2 ÚRP (v části „Sídla – obyvatelstvo, hluk a veřejné zdraví“) shledáváme zásadní nedostatky v posouzení vlivu hluku na lidské zdraví a životní prostředí: ▪ Povrchní metodika hodnocení: Dokumentace při hodnocení hluku zcela rezignuje na základní odborná hlediska, jako jsou frekvenční charakteristika (výška zvuku), časový průběh hlukové události a její trvání. Hodnocení se omezuje na statickou hladinu hluku (dB(A)), což je pro komplexní posouzení negativních vlivů (zejména u větrných turbín) nedostatečné a věcně nesprávné. ▪ Absence hodnocení kumulativních vlivů: Dokumentace zcela opomíjí posouzení kumulativní hlukové zátěže. V návrhu chybí vyhodnocení, jak se provoz větrných elektráren sčítá se stávající hlukovou zátěží v daném území. Bez analýzy celkového hlukového pozadí a jeho interakce s novými zdroji je hodnocení vlivů na veřejné zdraví neúplné a nezpůsobilé pro řádné rozhodování. ▪ Nedostatečná reflexe infrazvuku a nízkofrekvenčního hluku: Dokumentace zcela absentuje v oblasti vlivů hluku neslyšitelného lidským uchem (infrazvuk 1–20 Hz). Tento hluk je však vnímán ostatními složkami životního prostředí – živočichy i rostlinami – a má prokazatelné fyziologické dopady. Nedostatečné zohlednění této složky, zejména při vědomí, že větrné turbíny jsou významným zdrojem pulzního infrazvuku s dlouhým dosahem, je v rozporu se základní povinností chránit veřejné zdraví a udržitelný rozvoj tohoto území. Navrhuje se: Dokumentace rezignuje na komplexní aspekty hluku (frekvenční charakteristika, časový průběh), omezuje se na statickou hladinu hluku a zcela opomíjí kumulativní vlivy i vlivy nízkofrekvenčního hluku a infrazvuku. Vzhledem k existenci odborných studií poukazujících na možná rizika těchto hlukových složek a v souladu s principem předběžné opatrnosti požaduji, aby byla tato připomínka řádně prošetřena. Dokumentace musí být doplněna o analýzu zohledňující současné vědecké poznatky v oblasti vlivu nízkofrekvenčního hluku na organismy. Vzhledem k závažnosti těchto nedostatků požaduji stažení návrhu z projednávání, jeho	

Poř. č.	Připomínkové místo	Číslo jednací	Článek	AO	Připomínka	Vyhodnocení
					vrácení k zásadnímu přepracování a následné podrobné informování veřejnosti o tom, jak byla tato metodická pochybení napravena a jakým způsobem byl v rámci nového hodnocení aplikován princip předběžné opatrnosti ve vztahu k ochraně veřejného zdraví. 3. Věcná nepřezkoumatelnost dokumentace z hlediska vlivů na životní prostředí a udržitelnost území Na veřejném projednání bylo zástupkyní pořizovatele (p. Kabelkovou) potvrzeno, že proces SEA byl proveden mimořádně detailně, aby plnohodnotně nahradil absenci individuálních EIA u jednotlivých záměrů. Předložená dokumentace však tento deklarovaný standard nenaplňuje a je v přímém rozporu se závaznými metodikami. Předložený návrh Změny č. 2 ÚRP je věcně nepřezkoumatelný a procesně vadný, neboť zcela rezignuje na komplexní posouzení vlivů na životní prostředí, jak je definováno zákonem č. 17/1992 Sb., a ignoruje závazné metodické standardy. a) Absence systémového posouzení vlivů (v rozporu se zákonem č. 17/1992 Sb.): Předložený návrh Změny č. 2 ÚRP ignoruje § 2 zákona č. 17/1992 Sb., neboť se omezuje na parciální technické parametry a zcela opomíjí životní prostředí jako funkční celek. Pořizovatel neposoudil vlivy na přirozené podmínky existence organismů a člověka, tok energie ani výměnu látek. Zcela chybí analýza ekologické stability území – nebylo doloženo, zda zásah nevyvolá kolaps ekosystému a zda území unese takto masivní průmyslové zatížení bez nevratné degradace. Vymezení akceleračních oblastí v dosud funkční krajině je v přímém rozporu s principem trvale udržitelného rozvoje, neboť namísto ochrany přírody navrhuje její průmyslovou přeměnu, čímž degraduje kvalitu životního prostředí pro současné i budoucí generace. Vzhledem k vědecky podloženým studiím spojujícím pulzní infrazvuk a nízkofrekvenční hluk s chronickými onemocněními (závažné kardiovaskulární potíže včetně hypertenze a srdečních arytmií, úzkostné stavy, chronická únava a poruchy spánku), jakož i vzhledem k prokázané toxicitě „věčných chemikálií“ (PFAS) uvolňovaných při abrazi listů (LEE), je dokumentace z hlediska ochrany veřejného zdraví nedostatečná. b) Metodická pochybení a bezpečnostní rizika: ▪ Biologický monitoring: Ornitologický monitoring trval pouze 3 měsíce, což je v přímém rozporu s metodikou MŽP (požadováno min. 12 měsíců). https://www.birdlife.cz/wp-content/uploads/2018/06/MetodikaVE.pdf ▪ Bezpečnostní limity (letectví): Návrh vymezuje oblasti (např. AOV44, AOV38 – SLZ Brťov Jeneč) v přímém rozporu s leteckými předpisy a limity překážek, což činí vymezení těchto ploch právně neproveditelným. ▪ Hydrogeologické limity: Návrh zcela pomíjí vliv hlubinného založení tisíců tun těžkých konstrukcí na hydrogeologické poměry. Absence analýzy vlivu na hladinu a kvalitu spodních vod, jakož i na místní odvodňovací systémy, je u takto masivních staveb nepřípustným pochybením, které může vést k narušení horizontů a trvalé kontaminaci vodních zdrojů v lokalitě. Navrhuje se: Předložená dokumentace je v přímém rozporu se zákonem č. 17/1992 Sb., nerespektuje závazné metodické pokyny MŽP (zejména v oblasti ornitologického monitoringu), ignoruje rizika spojená s emisemi škodlivých látek (PFAS) a zcela pomíjí hydrogeologické dopady a bezpečnostní letecké předpisy. Požaduji, aby byla tato připomínka řádně prošetřena, aby byla celá dokumentace SEA doplněna o chybějící systémové analýzy a hydrogeologické studie, a aby byl ornitologický monitoring opakován v souladu s metodikou MŽP v rozsahu minimálně 12 měsíců. Vzhledem k závažnosti pochybení a ohrožení udržitelnosti území požaduji stažení návrhu z projednávání, jeho vrácení k zásadnímu přepracování a následné podrobné informování veřejnosti o tom, jak byla tato pochybení napravena, jakým způsobem byla provedena náprava v souladu s principem trvale udržitelného rozvoje a jaká konkrétní opatření byla přijata k zajištění bezpečnosti a ochrany životního prostředí. 4. Neúplnost hodnocení environmentálních dopadů – absence analýzy emisí mikročástic a perzistentních látek (PFAS) V dokumentaci k Změně č. 2 ÚRP zcela absentuje posouzení vlivu abraze materiálu listů větrných turbín (Leading Edge Erosion – LEE) na životní prostředí a zemědělský půdní fond: ▪ Emise toxických mikro- a nanočástic: Provoz turbín je spojen s postupným mechanickým obrušováním listů (vlivem deště, prachu a vysoké obvodové rychlosti). Z větrné elektrárny se tímto procesem uvolňují kilogramy mikro- a	

Poř. č.	Připomínkové místo	Číslo jednací	Článek	AO	Připomínka	Vyhodnocení
					nanočástic epoxidových pryskyřic, uhlíkových vláken a zejména perfluorovaných a polyfluorovaných látek (PFAS). ▪ Perzistence a kumulace v potravním řetězci: Látky ze skupiny PFAS jsou vědeckou obcí označovány jako „věčné chemikálie“ pro svou extrémní odolnost vůči rozkladu. Jejich spad do okolní půdy, povrchových vod a následná bioakumulace v půdních organismech, rostlinách a hospodářských zvířatech představuje nezvratné znehodnocení zemědělské půdy. Vzhledem k jejich imunotoxickému působení a vlivu na hormonální systém představuje jejich plošný rozptyl v blízkosti sídel a zemědělské krajiny vážné riziko pro veřejné zdraví. Navrhuje se: Dokumentace zcela ignoruje emise mikroplastů a látek PFAS, které prokazatelně kontaminují půdu, vody a potravní řetězec. Požaduji doplnění odborné studie těchto dopadů, stažení návrhu, jeho přepracování a informování veřejnosti o opatřeních k ochraně zemědělského půdního fondu a veřejného zdraví před těmito perzistentními látkami. 5. Ohrožení bezpečnosti státu a narušení činnosti IZS Vymezení akceleračních oblastí představuje přímé ohrožení bezpečnosti ČR. Výstavba větrných elektráren (VTE) v navrženém rozsahu znemožňuje řádnou činnost Integrovaného záchranného systému (IZS), Armády ČR a ohrožuje obranyschopnost území. Mechanické překážky a fyzikální jevy (infrazvuk, turbulence) vytvářejí nepřípustná rizika pro bezpečnostní složky státu v kritických situacích. Navrhuje se: Vzhledem k deklarovanému vymezení akceleračních oblastí uplatňuje spolek připomínku k nedostatečnému posouzení vlivu na bezpečnost státu a činnost IZS. Obáváme se, že navržené lokality mohou být v rozporu s požadavky na zajištění bezbariérového provozu letecké techniky IZS a Armády ČR. Požaduji, aby byla tato připomínka prošetřena v součinnosti s příslušnými bezpečnostními složkami, aby byla doložena stanoviska dotčených orgánů krizového řízení a aby byl návrh v případě potvrzení rizik stažen či modifikován. Požaduji informování veřejnosti o výsledcích tohoto bezpečnostního posouzení a o tom, jak byla zajištěna kompatibilita navržených ploch s potřebami národní bezpečnosti. 6. Kolize s leteckým provozem a bezpečnost vzdušného prostoru (třída G) Odvoláváme se na stanovisko Českého svazu letectví (ČsSL) a připomínkujeme zásadní střet s bezpečností letového provozu v neřízeném vzdušném prostoru třídy G, který je primárně určen pro lety VMC (za viditelnosti): ▪ Fyzické ohrožení: Výška VTE a jejich disperze v krajině představují nekontrolovatelnou překážku pro záchranné vrtulníky (LZS), sportovní a vojenské letectvo. Riziko je kritické zejména za snížené viditelnosti či v náročném terénu. ▪ Aerodynamická rizika: Turbulence vznikající za rotory VTE mají dosah až devítinásobku průměru rotoru, což vytváří zóny extrémního nebezpečí pro lehké stroje (SLZ), vrtulníky a bezpilotní prostředky. ▪ Technické interference: VTE prokazatelně způsobují interference s radarovými systémy a komunikačními sítěmi, což přímo ohrožuje schopnost řízení letového provozu a integritu systémů včasné výstrahy. Navrhuje se: Vzhledem k deklarovanému střetu s bezpečností letového provozu v neřízeném vzdušném prostoru třídy G, podpořenému stanoviskem Českého svazu letectví, uplatňuje spolek připomínku k nedostatečnému posouzení rizik pro leteckou činnost. Navržené vymezení oblastí vytváří fyzické překážky pro vrtulníky LZS a ostatní letectvo, generuje nebezpečné turbulence a způsobuje interference s radarovými a komunikačními systémy. Požaduji, aby byla tato připomínka prošetřena v součinnosti s Úřadem pro civilní letectví a Armádou ČR, aby byly vyžádány a vypořádány konkrétní závazné posudky k vlivu na bezpečnost letového provozu a aby byl návrh v případě potvrzení rizik přehodnocen. Požaduji transparentní informování veřejnosti o výsledcích tohoto bezpečnostního posouzení a o konkrétních opatřeních přijatých k zajištění bezpečnosti vzdušného prostoru. 7. Rozpor vymezení akceleračních oblastí se zájmy energetické bezpečnosti ČR Vymezení akceleračních oblastí v navrženém rozsahu je v přímém rozporu se základními zájmy státu v oblasti zajištění energetické bezpečnosti a stability přenosové soustavy: ▪ Ohrožení stability soustavy: Plošná integrace nestabilních zdrojů (VTE a FVE) bez odpovídající kapacity akumulace a regulace kriticky zvyšuje riziko destabilizace sítě a hrozbu celoplošných blackoutů. Návrh neřeší technickou udržitelnost soustavy, pouze nekriticky navyšuje instalovaný výkon, který v krizových scénářích (dlouhodobé bezvětří, nízký sluneční svit) není schopen zajistit stabilní dodávky elektřiny. ▪ Prohlubování geopolitické závislosti: Masivní rozvoj těchto zdrojů fakticky neřeší energetickou nezávislost ČR, naopak	

Poř. č.	Připomínkové místo	Číslo jednací	Článek	AO	Připomínka	Vyhodnocení
					vynucuje prohloubení závislosti na vyrovnávacích zdrojích (zemní plyn), čímž vystavuje stát zvýšeným geopolitickým tlakům v oblasti energetických surovin. ▪ Bezpečnostní riziko kritické infrastruktury: Z hlediska ochrany kritické infrastruktury státu je nepřípustné plošné vymezování ploch pro technologie, které jsou dálkově ovladatelné ze strany výrobců. Jak potvrdil na veřejném projednání dne 15. 5. 2026, toto technologické řešení představuje reálnou možnost vnější manipulace s energetickou soustavou ČR, což je z hlediska národní bezpečnosti naprosto nepřípustné. Navrhuje se: Návrh nekriticky navyšuje instalovaný výkon bez zajištění odpovídající akumulace, což zvyšuje riziko destabilizace sítě a blackoutů. Dále upozorňujeme, že plošné vymezování ploch pro technologie dálkově ovladatelné zahraničními výrobci představuje vysoké riziko pro kybernetickou bezpečnost a integritu kritické infrastruktury státu, jak bylo potvrzeno i při veřejném projednání dne 15. 5. 2026. Požaduji, aby byla tato připomínka prošetřena v součinnosti s příslušnými orgány pro energetickou bezpečnost a kybernetickou obranu, aby byla vypracována analýza dopadů na stabilitu soustavy a rizika externí manipulace, a aby byl návrh v případě potvrzení těchto rizik stažen či zásadně modifikován. Požaduji transparentní informování veřejnosti o výsledcích tohoto posouzení a o konkrétních opatřeních přijatých k zajištění plné suverenity a bezpečnosti energetické soustavy ČR. 8. Nedostatečnost navržených zmírňujících opatření Předložená zmírňující opatření jsou věcně i procesně nedostatečná, což v kombinaci s obecností návrhu zakládá jeho nepřezkoumatelnost: ▪ Neřešení podstaty střetů: Navržená opatření mají pouze marginální a kosmetický charakter. Neřeší samotné střety s veřejnými zájmy (ochrana krajinného rázu, biodiverzita, potravinová bezpečnost), pouze se snaží zmírnit jejich symptomy, což je v rozporu se zákonným požadavkem na prevenci negativních vlivů. ▪ Neurčitost a nevymahatelnost: Řada opatření je formulována vágně, bez konkrétních parametrů a bez mechanismu kontroly jejich plnění. Takto definovaná „opatření“ jsou fakticky nevymahatelná a pro ochranu dotčeného území zcela neúčinná. ▪ Nepřípustné odkládání řešení: Návrh systematicky odkládá posouzení zásadních problémů do navazujících územních či stavebních řízení. Tímto přístupem se však v této fázi stává návrh Změny č. 2 ÚRP nepřezkoumatelným, neboť namísto posouzení „vlivů na životní prostředí“ (SEA) pouze deklaruje budoucí řešení, ke kterým však nejsou v této fázi známy žádné podklady. Navrhuje se: Navržená opatření mají pouze kosmetický charakter, jsou vágní, nevymahatelná a systematicky odkládají řešení zásadních problémů do navazujících řízení, což je v přímém rozporu se zákonným požadavkem na preventivní posouzení vlivů (SEA). Požaduji, aby byla tato připomínka řádně prošetřena, aby byla zmírňující opatření v návrhu nahrazena konkrétními, technicky podloženými a vymahatelnými závazky a aby byl návrh v případě, že tyto problémy nebudou vyřešeny nyní, stažen z projednávání. Požaduji transparentní informování veřejnosti o tom, jakým způsobem byla tato metodická pochybení napravena a jak jsou zajištěny mechanismy kontroly plnění takových opatření v praxi. 9. Systémové ohrožení bezpečnosti a absence provozních standardů Předložený návrh zcela ignoruje reálná bezpečnostní rizika spojená s provozem průmyslových energetických zařízení, čímž přenáší tato rizika na dotčené obyvatele a nezajištěné složky integrovaného záchranného systému (IZS). ▪ Ohrožení života a zdraví: Dokumentace opomíjí rizika, jako je odlet ledu z rotorů, pád částí konstrukcí či únik provozních kapalin, které přímo ohrožují bezpečnost osob a vedou ke kontaminaci půdy a vodních zdrojů. ▪ Absence právní úpravy a metodiky zásahu: V ČR dosud neexistuje ucelená právní či metodická úprava požární bezpečnosti VTE. Hasičský záchranný sbor (HZS) nedisponuje odpovídající technikou ani zkušenostmi pro zásahy u těchto zařízení, zejména v nepřístupném terénu. Návrh nevymezuje žádné odstupové vzdálenosti od lesů či obytné zástavby, což při požáru zařízení znemožňuje adekvátní ochranu okolní krajiny. ▪ Bezpečnostní rizika potvrzená státní správou: Ministerstvo dopravy již dříve připustilo existenci bezpečnostních rizik spojených s VTE, jako jsou vizuální distrakce řidičů, stínové efekty, noční překážkové osvětlení či rizika havárií a odletu částí konstrukcí. Absence jakékoli analýzy těchto vlivů v návrhu je v přímém rozporu se základní povinností státu zajistit bezpečnost občanů. Navrhuje se: Dokumentace zcela ignoruje rizika jako odlet ledu, havárie konstrukcí, únik kapalin a absenci metodiky pro požární zásahy, přičemž postrádá vymezení bezpečných odstupových vzdáleností. Požaduji, aby byla tato připomínka řádně prošetřena, aby byla vypracována	

Poř. č.	Připomínkové místo	Číslo jednací	Článek	AO	Připomínka	Vyhodnocení
					komplexní analýza bezpečnostních dopadů včetně rizik pro IZS, a aby byly stanoveny závazné odstupové vzdálenosti od obydlí a lesních porostů. Vzhledem k ohrožení života a zdraví občanů požaduji stažení návrhu z projednávání, jeho zásadní přepracování a následné podrobné informování veřejnosti o způsobu, jakým byla tato bezpečnostní rizika eliminována a jak byla zajištěna akceschopnost záchranných složek v dotčeném území. 10. Absence odpovědnosti a bezpečnostních mechanismů Předložený návrh zcela opomíjí klíčové otázky právní odpovědnosti a bezpečnosti obyvatel, což považujeme za zásadní nedostatek. Návrh nikterak neřeší otázku právní odpovědnosti za případnou újmu na zdraví a majetku obyvatel, ke které by mohlo dojít v důsledku provozu či havárie větrných elektráren, přičemž absence jasně definovaného subjektu odpovědného za sanaci případných škod je pro dotčené obyvatele naprosto nepřijatelná. Zároveň není definován žádný mechanismus ani krizový plán, který by zajišťoval bezpečnost obyvatel a ochranu infrastruktury v případě mimořádných událostí, čímž pořizovatel přenáší veškerá rizika na dotčené obce a jejich občany, aniž by nabídl jakékoli adekvátní ochranné nástroje. Navrhuje se: Požaduji, aby byla součástí dokumentace jasně definovaná pravidla právní odpovědnosti za škody způsobené provozem nebo havárií elektráren, včetně povinnosti provozovatele zajistit odpovídající finanční záruky, například formou havarijního pojištění či garančního fondu pro sanaci škod. Dále požaduji vypracování závazného bezpečnostního protokolu a krizového plánu, který bude konzultován s dotčenými obcemi a integrovaným záchranným systémem. Tento dokument musí být obligátní součástí územně plánovací dokumentace a musí obsahovat konkrétní a vymahatelné postupy pro ochranu obyvatel a majetku při vzniku mimořádných událostí. 11. Připomínka k nepodloženosti návrhu a práci s expertními odhady Podatel uplatňuje zásadní připomínku k metodice, ze které návrh Změny č. 2 ÚRP ČR vychází. Předložený materiál je založen výhradně na teoretických expertních odhadech (zejména v otázkách počtu větrných elektráren, jejich instalovaného výkonu, vzájemného rozmístění či vymezení minimálních vzdáleností od obytné zástavby obcí). Takto koncipované podklady považuje podatel za zcela nedostatečné pro rozhodnutí o tak zásadním a nevratném zásahu do území, jakým je vymezení akceleračních oblastí. Absence konkrétních dat, technických specifikací a reálných analýz faktického stavu v dotčených lokalitách znemožňuje řádné posouzení kumulativních vlivů na krajinný ráz, zdraví obyvatel i životní prostředí. Podatel zdůrazňuje, že rozhodování o územním rozvoji státu nemůže být založeno na spekulativních odhadech, které postrádají oporu v konkrétních terénních datech a podrobných průzkumech. V důsledku toho je návrh v této části nepřezkoumatelný a v rozporu se základními principy řádného územního plánování. Navrhuje se: Požaduji, aby Ministerstvo pro místní rozvoj v rámci vypořádání připomínek upustilo od využívání nekvalifikovaných expertních odhadů ohledně parametrů větrných elektráren jakožto závazného podkladu pro vymezení akceleračních oblastí, podmínilo jakékoli další vymezení těchto oblastí zpracováním konkrétních technických studií a územních průzkumů, které budou vycházet z reálného stavu v dotčeném území, a vzhledem k tomu, že vymezení oblasti AOV82 postrádá faktickou oporu a opírá se pouze o spekulativní odhady, tuto lokalitu z návrhu Změny č. 2 ÚRP ČR bezodkladně a zcela vyjmulo. VIII. Připomínky k akceleračním oblastem 1. Ochrana dálkových pohledů a rekreační funkce území Vymezení plochy AOV 16 je v přímém rozporu se zachováním rekreační a estetické hodnoty území, konkrétně s existencí a funkcí rozhledny Na Pasece. Tato nově vybudovaná, 30 metrů vysoká ocelová konstrukce s dřevěnými prvky byla otevřena na přelomu let 2023 a 2024 na vrcholu Paseka v nadmořské výšce 515 metrů. Rozhledna se nachází v turisticky atraktivní lokalitě v blízkosti významných památek a přírodních celků, jako jsou hora Blaník, hrad Český Šternberk či toky řek Sázavy, Blanice a Želivky, a slouží jako vyhledávaný cíl pro širokou veřejnost. Umístění vysokých větrných elektráren přímo do vymezení AOV 16, které zasahuje do bezprostředního okolí této rozhledny, zcela degraduje její hlavní	

Poř. č.	Připomínkové místo	Číslo jednací	Článek	AO	Připomínka	Vyhodnocení
					účel, kterým je poskytování panoramatických dálkových výhledů do okolní středočeské krajiny. Vzhledem k tomu, že je rozhledna koncipována jako nezastřešená a vysoce exponovaná stavba, představuje jakýkoliv technický zásah v její vizuální blízkosti nevratný zásah do kvality veřejného prostoru a rekreačního využití tohoto místa. Navrhuje se: Vzhledem k výše uvedeným skutečnostem primárně požaduji, aby byla rozhledna Na Pasece společně se svým širším zázemím z vymezení AOV 16 zcela vyloučena. V případě, že by nebylo vyhověno požadavku na úplné vypuštění této lokality z AOV 16, požaduji jako nezbytné minimum stanovení přísného ochranného pásma kolem rozhledny, ve kterém bude výstavba větrných elektráren vyloučena, a to v takovém rozsahu, aby byla zachována neporušenost dálkových pohledů a rekreační charakter území. Dále požaduji, aby byla dokumentace doplněna o řádné posouzení krajinného rázu, které bude obsahovat podrobnou analýzu viditelnosti (viewshed) právě z bodu rozhledny Na Pasece. 2. Vymezení plochy do vodní hladiny a břehových partií Vymezení plochy AOV 16 je v přímém střetu s vodními tělesy. Nový rybník je do plochy přímo zahrnut a Suchopárův rybník, stejně jako Psářský potok, tvoří bezprostřední hranici této plochy. Považuji za nepřípustné, aby územní plán vymezoval zastavitelné plochy (nebo plochy s intenzivním využitím) do prostoru vodních děl a jejich bezprostředního břehového pásma. Toto vymezení je problematické z následujících zásadních důvodů: ▪ Riziko kontaminace povrchových i podzemních vod: Vzhledem k tomu, že plocha AOV 16 zasahuje přímo do vodní hladiny a bezprostředního okolí rybníků, hrozí vysoké riziko znečištění vody (např. splachy z plochy, úniky provozních látek nebo znehodnocení vody při následném využívání území). Vodní biotopy jsou zde extrémně citlivé a jakékoli narušení jejich přirozeného stavu může vést k rychlé eutrofizaci nebo jiné degradaci kvality vody, která je vázána na celý navazující tok Psářského potoka. ▪ Ohrožení biodiverzity a přirozených stanovišť: Lokalita představuje významné útočiště pro vodní a na vodu vázané živočichy (obojživelníky, chráněné druhy ptáků, vodní hmyz). Zástavba či intenzivní provoz v takto bezprostředním kontaktu s hladinou rybníků a potokem drasticky omezuje jejich prostor pro hnízdění, rozmnožování a lov. Fragmentace tohoto území znamená přímou likvidaci klíčových biotopů, které jsou v této krajině nenahraditelné. ▪ Narušení přirozeného ekosystému: Psářský potok a rybniční soustava fungují jako jeden propojený celek. Narušení břehových partií znamená narušení přirozeného filtračního pásu, který chrání vodu před znečištěním z okolní krajiny. Umístění plochy AOV 16 do těchto míst fakticky ruší ochrannou funkci břehové vegetace, která je přirozeným domovem mnoha druhů a zároveň bariérou proti zanášení rybníků sedimenty. Navrhuje se: ▪ Úplné vyjmutí akcelerační oblasti AOV16 z návrhu Změny č. 2 ÚRP: Vymezení této plochy je v přímém rozporu s principem předběžné opatrnosti a ochranou vodních děl. Vzhledem k vysokému riziku kontaminace, narušení hydrologického režimu a nevratné destrukce vodních biotopů je jediným zákonným řešením úplné vypuštění této lokality z návrhu. ▪ V případě neakceptování požadavku na vyjmutí (povinnost doložení): Pokud pořizovatel hodlá trvat na vymezení oblasti AOV16 i přes tento zásadní rozpor se zájmy ochrany vod, požaduji, aby prokazatelně a vědecky doložil: • Detailní hydrogeologickou a hydrologickou studii, která exaktně vyvrátí riziko kontaminace povrchových i podzemních vod a prokáže, že výstavba a provoz VTE nezmění odtokové poměry v povodí Psářského potoka. • Komplexní biologické hodnocení (dle zákona č. 114/1992 Sb.), založené na minimálně dvouletém monitoringu, které vyloučí negativní vliv na obojživelníky, ptactvo a vodní hmyz. • Závazné stanovisko příslušného orgánu ochrany vod a správce povodí, ve kterém bude výslovně uvedeno, že výstavba a provoz VTE v bezprostřední blízkosti Nového a Suchopárova rybníka nejsou v rozporu se zájmy ochrany vodních útvarů. IX. Závěr Žádám o okamžité vyjmutí akcelerační oblasti AOV106 (Dešov) z návrhu Změny č. 2 ÚRP ČR, neboť její vymezení je v přímém a neobhajitelném konfliktu s ochranou kulturního dědictví jihozápadní Moravy. Tato oblast se nachází v území s mimořádnou koncentrací památek (UNESCO Telč, MPZ Brtnice, Moravské Budějovice, Jemnice, Nová Říše), jejichž Výjimečná světová hodnota a genia loci jsou přímo závislé na neporušenosti historického horizontu. Realizace průmyslových celků s výškou 220 m v takto	

Poř. č.	Připomínkové místo	Číslo jednací	Článek	AO	Připomínka	Vyhodnocení
					exponované poloze vytvoří technickou bariéru, která zcela přemaže staleté vizuální osy a dominanty regionu. Dokumentace k AOV106 vykazuje zásadní metodickou vadu, neboť ignoruje kumulativní vliv souběhu šesti okolních akceleračních oblastí (AOV 100, 46, 73, 74, 75, 106), což povede k instalaci více než stovky věží a faktické likvidaci krajinného rázu v celém regionu. Považujeme za nepřípustné, aby MMR pod záminkou zrychlení výstavby OZE rezignovalo na ochranu identity našich měst a vědomě riskovalo ohrožení statutu Telče na seznamu světového dědictví UNESCO. Vzhledem k vysoké hustotě památkové ochrany je vymezení AOV106 bez předchozího zpracování nezávislé studie Heritage Impact Assessment (HIA) dle metodiky ICOMOS a bez doložení komplexní kumulativní vizuální studie procesně i věcně nepřípustné. Tážeme se, zda si Ministerstvo pro místní rozvoj uvědomuje svou odpovědnost za nevratné poškození kulturního a turistického potenciálu celého regionu Vysočiny, ke kterému v důsledku schválení tohoto záměru nevyhnutelně dojde. Pokud nebude oblast AOV106 neprodleně vyjmuta, požaduji zpracování výše uvedených expertních studií a přezkoumatelné odůvodnění, jakým způsobem je v takto zahuštěném památkovém území vůbec možné naplnit zákonný požadavek na minimalizaci konfliktů s chráněnými zájmy.	
6891.	Martin Vojtíšek	MMR-43552-2026-81	99czzl	AOV88	**Věc: Připomínka k vymezení akceleračních zón AOV88 (Katastrální území obcí Kundratice, MříČná, Peřimov, Kruh) v blízkosti naší chalupy** Vážení, obracím se na vás, jako majitel nemovitosti v Kundraticích, s připomínkou týkající se plánované výstavby stožárů větrných elektráren v bezprostřední blízkosti naši chalupy v Kundraticích čp.113. O tomto záměru jsme se dozvěděli nedávno a považujeme jej za velmi problematický z následujících důvodů: · Výrazné naruŠení krajinného rázu - oblast, kde se naše chalupa nachází, je ceněná pro svůj klid, přírodní charakter a tradiční vzhled. Instalace vysokých stožárů by tuto hodnotu nenávratně poškodila. Zásah do panoramatu, kdy větrníky dosahující výšky přes 200 m by mohly neňávratně změnit pohledy na Krkonoše z podhůří. · Negativní dopad na kvalitu života - obáváme se hluku, světelného rušení a celkového zhoršeni podÁinek pro rekreaci i běžné užíváni nemovitosti. Kromě svištění vrtule ve větru sq jedná i o konstantní hučivý zvuk rotoru. Tento hluk se projevuje především v nqci, kdy se utlumí další rušivé vjemy, např. během tiché letní noci při otevřených Okňěeh · Pokles hodnoty nemovibsti - přítomnost větrných elektráren v těsné blízkosti může zásadně snížit tržní hodnctu naši chalupy. · Nedostatečná komunikace s obyvateli - o projektu jsme nebyli předem informováni a nebyla nám dána možncst se k němu vyjádřit, což považujeme za nepřijatelné. Pozdní zapojení samosprzv: Obce a kraje byly postaveny před hotovou věc a stát s nimi prvotní výběr lokalit dostatečně nekonzultoval. · Závislost na povětmostrích podmínkách: výkon elektrárny kolísá v závislosti na rychlosti a síle větru. Nelze se na ně tedy spolehnout jako na 100% stabilní zdroj bez systémů pro ukládání energie. · Fragmentace a rušeni biotopu: Stavební práce, hluk a infřazvuk z provozu turbín negativně ovlivňují přirozéné chování lesní zvěře (např. srnčí, jelení či černá zvěř). způsobují jejich vytlačování z přirozených stanovišť, · Riziko pro ptactvo a letouny: V lokalitě žije díky rozmanité krajině a blízkosti Krkonoš řada chráněných druhů ptáků a netopýrů. Rotující lopatky turbín představují přímé riziko usmrceni. · Světelné a vizuální zrečištění: Velké stavby mění charakter krajiny. Za slunečného dne mohou rotující list,' navíc vrhat blikající stíny (tzv. stroboskopický jev), což může být pro blízké okolí ob ěžující. stroboskopický efekt rotujících lopatek a povinné zábleskové majáky prd letecký provoz narušují noční život lesních živočichů a dezorientuji ptactvo béněm noční migrace. · Problém s odstraněním větrných elektráren po jejich životnosti (obvykle 20-25 let) a nedostatečné zaji7tění financi na demolici. Žádáme proto, aby byl tento záněr přehodnocen, případně aby byla hledánajiná lokalita, která nebude mít tak zásadní Ópad na obyvatele a charakter krajiny. Trváme na tom, že takto významný zásah do	**Akceptováno.** Akcelerační oblast AOV88 – Kundratice byla vypuštěna.

Poř. č.	Připomínkové místo	Číslo jednací	Článek	AO	Připomínka	Vyhodnocení
					prostředí musí být projednáván transparentně a s ohledem na místní komunitu. Žádáme o důsledné Drověřeni, zda bylo provedeno adekvátní a aktuální ornitologické a biologické hodnocení lokality. Z dosavadního průběhu vymezování akceleračních zón v České republice nabýváme oprávněného dojmu, že se na státní úrovni posuzuje věc pouze formalisticky, tzv. “od stolu”, a zcela ignoruje reálný stav věci na místě. Obáváme se, že stožáry větrných elektráren po dobějejich životnosti již budou součástí krajiny natrvalo (nebudou dostetečně zajištěny finanční zdroje na jejich demolici), s čímž zásadně nesouhlasíme. Obce a kraje byly ohledně akceleračních zón postaveny před hotovou věc a stát s nimi prvotní výběr lokalit dostatečně nekonzultoval. Špatnou komunikaci od státu považujeme za zásadní bezpečnostní i demokratické riziko. Způsobuje ztrátu důvěry občanů v instituce a nahrává dezinformačním kampaním.	
6892.	Němcová Eva	MMR-43553-2026-81	99czzf 99czzg 99czzh	AOV82 AOV83 AOV84	III. ODŮVODNĚNÍ PŘIPOMÍNKY S vymezením výše uvedených akceleračních oblasti v navržené podobě zásadně nesouhlasím a požaduji jejich přehodnoceni z těchto věcných důvodů: 1. Nedostatečný odstup od obytné zástavby (ochrana před hlukem a infrazvukem) U všech tři oblastí (AOV82, AOV83, AOV84) byla dista nčni vzdálenost od obytné zástavy dotčených sídel (např. Boreč, Skalsko, Kluky, Chorušice, Kadlín, Stránka, Lobeč, Bezdědice a dalších) stanovena na pouhých 0,5 km. Vzhledem k rozměrům moderních větrných elektráren (VTE) je tato vzdálenost z hlediska hlukové zátěže, stroboskopického efektu a vlivu infrazvuku na lidské zdraví zcela nedostatečná pro zachování odpovídajÍcÍ kvality života obyvatel. 2. Negativní vliv na biodiverzitu a chráněné druhy fauny Sám předložený návrh přiznává, že v těchto lokalitách dojde k dotčení fauny přírodních biotopů, lesů, křovin či mokřadů Košáteckého a Strenického potoka. výstavba přímo ohrožuje řadu chráněných a citlivých ptačích druhů, jako jsou luňák červený, moták pilich, moták pochop, moták lužní, káně lesní, káně rousná, volavka popelavá, výr velký či krkavec velký, stejně jako populace netopýrů. Oblasti AOV83 a AOV84 navíc prokazatelně zasahuji do jádrového území a migračního koridoru vybraných chráněných velkých savců. Vzhledem k tomu, že tyto tři oblasti tvoří obrovský souvislý komplex o celkové rozloze přes 32 km', vznikne v krajiné masivní bariéra s fatálním kumulativním dopadem na biotu, kterou nelze jednoduše vyřešit prokla mova ným ,,územním opatřením". 3. Narušeni krajinného rázu a blízkost CHKO Kokořínsko - Máchův kraj Všechny tři navržené akcelerační zóny bezprostředně sousedí s Chráněnou krajinnou oblasti Kokořínsko - Máchův kraj. Plánovaná výstavba desítek větrných elektráren o celkovém instalovaném výkonu až 318,5 MW nevratně znehodnotí krajinný ráz, dálkové pohledy a i " panoramata této vysoce cenné a turisticky exponované oblasti. Nesouhlasím s tvrzením návrhu, že vizuální ochrana národních kulturních památek v okolí (hrad Bezděz, hrad Kokořín) nebude ohrožena z důvodu převládajíciho směru pohledů. Vztyčení těchto průmyslových dominant v těsné blízkosti památek zásadně naruší vnímá ní historického kontextu krajiný. 4. Vliv na zemědělský půdní fond a životní prostředí Zabíráním a trvalým zničením bonitní zemědělské půdy může vzniknout její nedostatek i ztráta její kvality. Zemědělská půda je součástí trvale udržitelného rozvoje a již déle jak 1 500 let slouží k výrobě potravin, nikoli k výrobě elektřiny. Vzhledem k existujícím válečným konfliktům vnímám ničeni orné půdy jako ohroženi potravinové bezpečnosti pro sebe i svoji ' rodinu. u větrných elektráren není v současnosti žádným známým způsobem vyřešena recyklace a zpracování odpadu z plastových částí, listů vrtule. Látky, ze kterých jsou tyto listy vyrobeny, jsou toxické, není možno je skladovat někde na hromadě a na rozdíl od jaderného odpadu jde o značné objemy. Nechci sám/sama ani v budoucí generaci ŽÍt v zemi s hromadami nezlikvidovatelného toxického odpadu. Lopatky větrných elektráren vytvářejí erozi deštěm, prachem, sněhem, kroupami nezanedbatelné množství mikroskopického toxického prachu, který se	**Akceptováno částečně.** Akcelerační oblast AOV84 Doubravice byla vypuštěna. Akcelerační oblasti AOV82 Boreč a AOV83 Chorušice byly zmenšeny. K AOV82 a AOV83 platí, že vymezení akceleračních oblastí proběhlo na základě biologického posouzení konkrétních navrhovaných území podle § 11 odst. 3 resp. 4 zákona č. 249/2025 Sb. (ZOZE), jehož výsledky spolu s výsledky vyhodnocení vlivů na životní prostředí (SEA/VVURÚ, Příloha 5 k Změně č. 2 ÚRP) byly zapracovány do návrhu; oblasti, u nichž autorizované osoby identifikovaly významné negativní nebo kumulativní vlivy, byly ze Změny č. 2 ÚRP vyloučeny (odůvodnění Změny č. 2 ÚRP, odst. 32). Pro výběr ploch akceleračních oblastí byla využita mapa citlivosti ptáků vůči VTE zpracovaná Českou společností ornitologickou; území s extrémním a vysokým kolizním rizikem do akceleračních oblastí zahrnuta nebyla. Pro každou akcelerační oblast bylo zpracováno biologické posouzení, jehož výsledky byly zapracovány do podmínek územních opatření (ochrana biotopů, biologický dozor, monitoring mortality ptáků, detekční systémy, selektivní odstávky). Nebyly identifikovány významné negativní vlivy, které by bránily vymezení akceleračních oblastí. Posouzení kumulativních vlivů na životní prostředí a veřejné zdraví proběhlo v rámci VVURÚ na úrovni koncepce, a to jak pro každou akcelerační oblast individuálně (karty AO, příloha č. 2 SEA), tak pro Změnu č. 2 ÚRP jako celek. Obavy z hluku, stroboskopického efektu a dopadů na pohodu bydlení jsou řešeny povinností zpracovat ke každému záměru VTE hlukovou studii a studii minimalizace shadow flicker efektu; zákonné hygienické limity musí záměry splnit v navazujícím stavebním řízení. Minimální vzdálenost 500 m od obytné zástavby sídel snižuje rizika pro obyvatele. Zákon č. 334/1992 Sb., o ochraně ZPF, se na záměry v akceleračních oblastech vztahuje v plném rozsahu; vymezení AO v ÚRP nenahrazuje souhlas orgánu ochrany ZPF. Vlivy na kulturní dědictví, ochranná pásma národních kulturních památek a případné lokality UNESCO byly sledovány v rámci VVURÚ. Výstavba a provoz VTE nejsou spojeny s emisemi zdravotně

<table>
<tr><th>Poř. č.</th><th>Připomínkové místo</th><th>Číslo jednací</th><th>Článek</th><th>AO</th><th>Připomínka</th><th>Vyhodnocení</th></tr>
<tr><td></td><td></td><td></td><td></td><td></td><td>trvale ukládá v půdě, a pokud jsou umístěny v blízkosti zemědělské a lesní půdy, dostává se tento škodlivý materiál nevratným způsobem do celého potravního řetězce. Umisťováni větrných elektráren do blízkosti zemědělství a lesních honiteb vnímám jako ohroženi svého zdraví, nechci být nedobrovolnou součástí takovéhoto potravního řetězce.

IV. NÁVRH ŘEŠENÍ (POŽADAVKY PODATELE)
Na základě výše uvedených argumentů požaduji:
aby byly akcelerační oblasti AOV82, AOV83 a AOV84 z návrhu Změny č. 2 Územního rozvojového plánu zcela vyjmuty.</td><td>závadných látek v relevantních koncentracích; obavy z mikroplastů z eroze lopatek nejsou v rozsahu územně plánovací dokumentace relevantním důvodem pro vypuštění akcelerační oblasti. Záměry v akceleračních oblastech podléhají posouzení vlivů dle § 11 ZOZE v rámci jednotného environmentálního stanoviska; EIA dle zákona č. 100/2001 Sb. se pro záměry ve vymezených akceleračních oblastech nebude opakovaně vyhotovovat v rámci stavebního řízení (§ 11 odst. 5 ZOZE). Konkrétní záměry se nadále povolují v souladu se stavebním zákonem za podmínek stanovených v územním opatření.</td></tr>
<tr><td>6893.</td><td>Bc. Kateřina Jarošová</td><td>MMR-43555-2026-81</td><td>99ba
99bb</td><td>AOS1
AOS2</td><td>II. Odůvodnění aktivní legitimace a smyslu podávané připomínky
Jako občan České republiky využívám svého zákonného práva uplatnit věcnou připomínku k návrhu Změny č. 2 Územního rozvojového plánu ČR a všech jeho částí. Tuto připomínku podávám z důvodu přímého ohrožení veřejného zájmu, ochrany zdraví obyvatel a dlouhodobé stability naší země. Považuji za nepřípustné, aby byla česká krajina, zemědělská půda a ekosystémy obětovány krátkodobým finančním zájmům úzké skupiny investorů pod záminkou energetické transformace. Svou připomínku vznáším jako ochranu základních principů suverenity státu a zachování kvality života pro budoucí generace. Současně upozorňuji na kritické bezpečnostní riziko, které vymezení těchto oblastí přináší: masivní instalace VTE a FVE zvyšuje naši závislost na zemním plynu jako nezbytném záložním zdroji pro pokrytí nestability těchto zdrojů. Dále existuje reálné riziko ohrožení suverenity státu skrze technologickou zranitelnost, neboť výrobci VTE a FVE disponují systémy pro vzdálenou správu, což umožňuje třetím stranám potenciální manipulaci s našimi energetickými zdroji. Považuji za zcela nepochopitelné, že veřejní činitelé v rámci plánování takto zásadně ohrožují energetickou bezpečnost státu, a požaduji, aby se z těchto kroků zodpovídali. Svou připomínku vznáším jako ochranu základních principů suverenity státu a zachování kvality života pro budoucí generace.

III. Předmět připomínek a vymezení dotčeného území
Tímto podávám připomínky k návrhu vymezení akceleračních oblastí pro fotovoltaické elektrárny (FVE). Na základě níže uvedených argumentů nesouhlasím s návrhem Změny č. 2 ÚRP ČR, Vyhodnocením vlivů návrhu Změny č. 2 ÚRP na udržitelný rozvoj území (SEA) ani s návrhy jednotlivých územních opatření pro akcelerační oblasti (AO) vymezenými v tomto návrhu. Veškeré následně uvedené připomínky se vztahují současně ke všem výše uvedeným projednávaným částem veřejné vyhlášky. Předmětem připomínek jsou akcelerační oblasti (AO) AOS1 Kleštěnec a AOS2 Bezuchov. Návrh zasahuje do území obcí a katastrálních území uvedených v následujícím přehledu: Obec/ Městys Katastrální území Kraj Obec Bezuchov k.ú. Bezuchov Olomoucký Radkova Lhota k.ú. Radkova Lhota Olomoucký Žákovice k.ú. Žákovice Olomoucký Blazice k.ú. Blazice Olomoucký Radkovy k.ú. Radkovy Olomoucký Šišma k.ú. Šišma Olomoucký Dřevohostice k.ú. Dřevohostice Olomoucký

<table><tr><th>Obec/ Městys</th><th>Katastrální území</th><th>Kraj</th></tr><tr><td>Obec Bezuchov</td><td>k.ú. Bezuchov</td><td>Olomoucký</td></tr><tr><td>Radkova Lhota</td><td>k.ú. Radkova Lhota</td><td>Olomoucký</td></tr><tr><td>Žákovice</td><td>k.ú. Žákovice</td><td>Olomoucký</td></tr><tr><td>Blazice</td><td>k.ú. Blazice</td><td>Olomoucký</td></tr><tr><td>Radkovy</td><td>k.ú. Radkovy</td><td>Olomoucký</td></tr><tr><td>Šišma</td><td>k.ú. Šišma</td><td>Olomoucký</td></tr><tr><td>Dřevohostice</td><td>k.ú. Dřevohostice</td><td>Olomoucký</td></tr></table>

IV. Ústavně-právní připomínky</td><td>Neakceptováno.

Návrh Změny č. 2 ÚRP byl připraven v souladu s platnou legislativou ČR a EU, včetně zákona č. 249/2025 Sb. (ZOZE), směrnice RED III a Listiny základních práv a svobod; vymezení akceleračních oblastí a podmínky v územních opatřeních jsou stanoveny na základě zákona a v jeho mezích. Vymezení AO nezakládá možnost vyvlastnění ani nezasahuje do práva na nedotknutelnost obydlí. Připomínka porušení principu předběžné opatrnosti dle čl. 191 SFEU není opodstatněná; posouzení vlivů proběhlo na koncepční úrovni v souladu s požadavky ZOZE. Územní plánování na celostátní úrovni je výkonem státní správy; jeho výsledky nepodléhají schválení orgány územních samosprávných celků.

Vymezení akceleračních oblastí AOS1 a AOS2 proběhlo na základě biologického posouzení konkrétních navrhovaných území podle § 11 odst. 3 resp. 4 ZOZE, jehož výsledky spolu s výsledky vyhodnocení vlivů na životní prostředí (SEA/VVURÚ, Příloha 5 k Změně č. 2 ÚRP) byly zapracovány do návrhu; oblasti, u nichž autorizované osoby identifikovaly významné negativní nebo kumulativní vlivy, byly ze Změny č. 2 ÚRP vyloučeny (odůvodnění Změny č. 2 ÚRP, odst. 32). Záměry v akceleračních oblastech podléhají posouzení vlivů dle § 11 ZOZE v rámci jednotného environmentálního stanoviska; EIA dle zákona č. 100/2001 Sb. se pro záměry ve vymezených akceleračních oblastech nebude opakovaně vyhotovovat v rámci stavebního řízení (§ 11 odst. 5 ZOZE). Konkrétní záměry se nadále povolují v souladu se stavebním zákonem za podmínek stanovených v územním opatření. Variantní řešení nejsou relevantním územně plánovacím nástrojem pro vymezování lokalit pro OZE. Ustanovení § 4 odst. 3 ZOZE a čl. 15c směrnice RED III sice upřednostňují brownfieldy a degradované plochy, avšak nevylučují vymezení akcelerační oblasti na jiných pozemcích; vymezení výhradně na degradovaných plochách nebylo s ohledem na prostorové nároky technologie fotovoltaických elektráren proveditelné. Zákon č. 334/1992 Sb., o ochraně ZPF, se na záměry v akceleračních oblastech vztahuje v plném rozsahu; vymezení AO v ÚRP nenahrazuje souhlas orgánu ochrany ZPF. Obavy z dopadu na ekosystémy, hydrologické</td></tr>
</table>

Poř. č.	Připomínkové místo	Číslo jednací	Článek	AO	Připomínka	Vyhodnocení
					1. Porušení Ústavního zákona č. 1/1993 Sb., tj. Ústavy České republiky, v těchto částech a) Porušení Čl. 7: Stát dbá o šetrné využívání přírodních zdrojů a ochranu přírodního bohatství. Stát tím, že by povolil realizovat podobné dílo, by nedbal o šetrné využívání přírodních zdrojů a ochranu přírodního bohatství, tj. připustil by zasáhnout do krajiny tak, že by ji regionálně narušil. Tím by porušil daný článek Ústavy ČR. b) Porušení Čl. 8: Zaručuje se samospráva územních samosprávných celků. Porušení Čl. 101, odst.1: Obec je samostatně spravována zastupitelstvem. Tím, že se připustilo přijetí akceleračních oblastí, připustil se protiprávní zásah do územních plánů, které jsou výsostným právem obcí jako jednotek územních samospráv. Podobným způsobem stát není oprávněn, a to ani zákonodárnou cestou, zasahovat do vyhrazené pravomoci obcí. Schvalování územního plánu je proces v kompetenci zastupitelstva obce, které rozhoduje o jeho pořízení, zadání i finálním vydání. Přijetím akceleračních oblastí došlo k protiústavnímu zásahu do práva na samosprávu, a pokud by došlo k povolení větrné elektrárny na základě tohoto právního předpisu, jedná se o právní předpis protiústavní. Navrhuje se: Vzhledem k protiústavnosti návrhu jej požadujistáhnout z projednávání a vrátit k zásadnímu přepracování tak, aby plně respektoval ústavně zaručené právo obcí na samosprávu a zákonnou povinnost státu chránit přírodní bohatství. 2. Porušení Ústavního zákon č. 2/1993 Sb. ve znění ústavního zákona č. 162/1998 Sb. a ústavního zákona č. 295/2021 Sb., Listina základní práv a svobod a) Porušení Čl. 4, odst. 3: Zákonná omezení základních práv a svobod musí platit stejně pro všechny případy, které splňují stanovené podmínky. Porušení Čl. 4, odst. 4: Při používání ustanovení o mezích základních práv a svobod musí být šetřeno jejich podstaty a smyslu. Taková omezení nesmějí být zneužívána k jiným účelům, než pro které byla stanovena. Přijetí aplikace akceleračních oblastí došlo k zásadnímu narušení principu rovnosti, když pro vybrané typy staveb, zde fotovoltaických elektráren, byly jedny subjekty práva zvýhodněny (investoři), a jiné subjekty práva, vlastníci nemovitostí, znevýhodněni. Investoři fotovoltaických elektráren byli zvýhodnění (nedůvodně preferováni) ve stavebním řízení, zatímco investoři jiných staveb nikoli, a účastníci řízení staveb fotovoltaických elektráren, kteří jimi jsou hrubě zasahováni, jsou výrazně zasaženi do svých vlastnických práv s výrazně omezenými procesními právy. Není zde splněna ani podmínka veřejného zájmu, neboť rozsáhlé plochy fotovoltaických elektráren objektivně a trvale zasahují do krajinného rázu a omezují možnosti využití dotčených pozemků v jejich okolí. Pokud je cílem umožnit stavbami FVE tak hrubý zásah do krajinného rázu a kvůli tomu protekčně preferovat konkrétní typy investorů, dochází k zásadnímu narušování ústavního pořádku, konkrétně výše uvedených článků Listiny. Článkem 4, odst. 3 dochází k nedůvodnému protekčnímu preferování správního řízení konkrétních investorů za účelem dosažení jejich zisku, a to v přímém rozporu s čl. 4, odst. 4, kdy je hrubě zasahováno do práv vlastníků v daném regionu při rezignaci na šetření podstaty a smyslu našich práv. Výstavbou fotovoltaických elektráren v rámci AOS se výrazně omezují naše základní vlastnická práva a je trvale degradováno prostředí, ve kterém žijeme. b) Porušení Čl. 6, odst. 1: Každý má právo na život. Porušení Čl. 11, odst. 1: Každý má právo vlastnit majetek. Vlastnické právo všech vlastníků má stejný zákonný obsah a ochranu. Porušení Čl. 11, odst. 3: Vlastnictví zavazuje. Nesmí být zneužito na újmu práv druhých anebo v rozporu se zákonem chráněnými obecnými zájmy. Jeho výkon nesmí poškozovat lidské zdraví, přírodu a životní prostředí nad míru stanovenou zákonem. Vlastnické právo má mít stejnou ochranu; vlastnické právo vlastníků pozemků, na kterých má být prováděna procesně „protekční“ výstavba fotovoltaických elektráren, je preferováno před vlastnictvím vlastníků pozemků, na kterých je provedeno obydlí. 3. Porušení práva na informace o životním prostředí Pořizovatel návrhu Změny č. 2 ÚRP a Vláda ČR porušili právo občanů ČR na úplné a pravdivé informace o stavu životního prostředí. Toto právo je garantováno zákonem č. 123/1998 Sb. a Aarhuskou úmluvou. Stát je povinen informovat veřejnost o všech aspektech strategických rozhodnutí, která zasahují do	poměry a lidské zdraví jsou předmětem posouzení v navazujících řízeních při povolování konkrétních záměrů.

Poř. č.	Připomínkové místo	Číslo jednací	Článek	AO	Připomínka	Vyhodnocení
					základních práv a hodnot krajiny. Zamlčování negativních vlivů (včetně kumulativních dopadů na krajinný ráz, rizik pro místní ekosystémy či faktické energetické bilance a efektivity využívání půdního fondu) v procesu přípravy akceleračních oblastí AOS znemožňuje informovanou účast veřejnosti. Strategické rozhodnutí učiněné v informačním vakuu je z pohledu ústavního pořádku nepřezkoumatelné a nezákonné, neboť zbavuje občany možnosti efektivně bránit své zákonem chráněné zájmy. Navrhuje se: Vzhledem k porušení povinnosti poskytnout veřejnosti úplné informace o dopadech záměru požaduji návrh stáhnout z projednávání a vrátit k zásadnímu přepracování, a to do doby, než bude zpracována a zveřejněna transparentní a úplná analýza všech vlivů na životní prostředí. 4. Rozpor se zákonem č. 500/2004 Sb., správní řád a) Porušení § 3 správního řádu (zásada materiální pravdy): Pořizovatel v rozporu s tímto ustanovením nezjistil skutkový stav tak, aby o něm nebyly důvodné pochybnosti. Návrh se opírá o paušální předpoklady bez hlubší vazby na specifika dotčených území, čímž dochází k zásadnímu zanedbání povinnosti správního orgánu vyjít ze spolehlivě zjištěného stavu. b) Porušení § 68 správního řádu (nedostatečné odůvodnění): Návrh je z hlediska zákona nepřezkoumatelný, neboť předložená dokumentace (včetně mapových podkladů a karet AO) vykazuje pouze administrativní vymezení ploch, nikoliv věcné odůvodnění jejich výběru v kontextu konkrétního území. Odůvodnění postrádá individuální úvahy správního orgánu, kterými se řídil při posuzování vhodnosti těchto ploch, a zcela v něm absentuje vypořádání s fakty, která jsou pro dané území podstatná (zejména střety s jinými veřejnými zájmy). Samotná existence mapy nebo technické karty nezakládá zákonné odůvodnění, pokud tato neobsahuje zdůvodnění „proč právě zde“ a „proč při zohlednění těchto konkrétních rizik“. Návrh se tak omezuje na deklaraci záměru, nikoliv na řádné správní odůvodnění jeho nezbytnosti a souladu s veřejnými zájmy v dané lokalitě. Navrhuje se: Vzhledem k tomu, že návrh v předložené podobě vykazuje zásadní vady v procesu zjišťování skutkového stavu a postrádá zákonné odůvodnění dle § 3 a § 68 správního řádu, požaduji tento návrh stáhnout z projednávání a vrátit k zásadnímu přepracování. Předložená dokumentace musí být doplněna o individuální odůvodnění výběru každé akcelerační oblasti, které bude založeno na spolehlivě zjištěném stavu území a bude obsahovat řádné vypořádání všech identifikovaných střetů s ostatními veřejnými zájmy, aby bylo zajištěno, že rozhodnutí bude přezkoumatelné a v souladu se zákonem. 5. Rozpor se zákonem č. 100/2001 Sb. (SEA) Vyhodnocení SEA je neúplné a věcně nedostatečné, neboť zcela absentuje: - Hodnocení kumulativních vlivů: Projekty jsou posuzovány izolovaně, ignoruje se synergický negativní dopad na ekosystémy. - Variantní řešení: Chybí porovnání alternativ, což znemožňuje objektivní výběr nejšetrnějšího řešení. - Konkrétní dopady: Dokumentace postrádá analýzu reálných dopadů na specifické území, pracuje pouze s paušálními daty. Navrhuje se: Vzhledem k tomu, že předložené vyhodnocení vlivů na životní prostředí (SEA) je v přímém rozporu se zákonem č. 100/2001 Sb., neboť postrádá hodnocení kumulativních vlivů, variantní řešení i analýzu konkrétních dopadů na dotčená území, požaduji návrh stáhnout z projednávání a vrátit k zásadnímu přepracování. Předložená dokumentace musí být kompletně přepracována tak, aby obsahovala řádné posouzení synergií mezi záměry, srovnání environmentálně šetrných alternativ a expertní analýzu specifických dopadů na všechny lokality, bez čehož je proces SEA nezákonný a věcně nepřezkoumatelný. 6. Rozpor se zákonem č. 114/1992 Sb., o ochraně přírody a krajiny Navržené vymezení akceleračních oblastí je v přímém rozporu se základními nástroji ochrany přírody a krajiny, neboť:	

Poř. č.	Připomínkové místo	Číslo jednací	Článek	AO	Připomínka	Vyhodnocení
					- Ohrožení krajinného rázu (§ 12): Umístění průmyslových fotovoltaických celků do volné krajiny hrubě narušuje její charakter, estetickou hodnotu a přirozenou harmonii, což je v rozporu s požadavkem na zachování krajinného rázu. - Narušení ekologické stability území: Akcelerační oblasti fakticky fragmentují krajinu. Instalace plošných staveb a související infrastruktury znemožňuje zachování funkčních ekologických vazeb, což vede k postupné degradaci stability celých ekosystémů. - Zásah do biotopů a migračních tras: Vymezení oblastí nerespektuje biodiverzitu daného území. Chybí posouzení přímého ohrožení lokálních biotopů a zejména blokace migračních koridorů volně žijících živočichů, což je v přímém rozporu s povinností státu chránit přírodní dědictví. Navrhuje se: Vzhledem k tomu, že vymezení akceleračních oblastí je v přímém rozporu se zákonem č. 114/1992 Sb., o ochraně přírody a krajiny, neboť závažně narušuje krajinný ráz, fragmentuje ekosystémy a negativně zasahuje do migračních tras, požaduji návrh stáhnout z projednávání a vrátit k zásadnímu přepracování. Předložená dokumentace musí být doplněna o komplexní hodnocení vlivu na krajinný ráz, analýzu ekologické stability území a odbornou studii migračních koridorů, přičemž požaduji vyřazení všech ploch, které by způsobily nevratnou degradaci přírodních hodnot a biologické rozmanitosti dotčených lokalit. 7. Rozpor se stavebním zákonem (zákon č. 283/2021 Sb.) Vymezení akceleračních oblastí v navrženém rozsahu je v přímém rozporu se základními cíli a úkoly územního plánování: - Ochrana hodnot území (§ 18 a § 19): Návrh zcela pomíjí povinnost chránit a rozvíjet přírodní, civilizační a kulturní hodnoty území. Místo jejich ochrany předkládá pořizovatel plošnou industrializaci volné krajiny, která tyto hodnoty nevratně poškozuje, aniž by byla doložena jejich náležitá analýza a ochrana. - Požadavek na udržitelný rozvoj: Strategie územního plánování vyžaduje vyvážený vztah mezi podmínkami pro hospodářské činnosti a ochranou životního prostředí. Předložený návrh tento princip rovnováhy porušuje; jednostranně upřednostňuje průmyslový zájem na výstavbě FVE před udržitelným využitím krajiny, což je v přímém rozporu s účelem stavebního zákona. Navrhuje se: Vzhledem k tomu, že návrh vymezení akceleračních oblastí je v přímém rozporu se základními cíli a úkoly územního plánování dle zákona č. 283/2021 Sb., zejména v oblasti ochrany přírodních a kulturních hodnot území a principů udržitelného rozvoje, požaduji návrh stáhnout z projednávání a vrátit k zásadnímu přepracování. Předložená dokumentace musí být v souladu s požadavky stavebního zákona doplněna o podrobnou analýzu hodnot dotčeného území a musí prokázat dodržení principu rovnováhy mezi hospodářským rozvojem a ochranou životního prostředí, neboť současná plošná industrializace volné krajiny tyto zákonné požadavky prokazatelně nenaplňuje. 8. Nepřípustná subordinace zákona a směrnic EU pod podzákonné předpisy Argumentace zpracovatele, která obhajuje zábory zemědělské půdy (včetně třídy III. a nižší) odkazem na podzákonné předpisy (vyhlášky), je právně nepřípustná. Vyhláška je právní silou podřízena zákonům ČR a přímo aplikovatelným předpisům práva EU (včetně směrnice RED III). Obhajoba devastace zemědělského půdního fondu odkazem na vyhlášku ignoruje nadřazené cíle EU v oblasti uvážlivého využívání zdrojů (čl. 191 SFEU) a strategické potřeby potravinové bezpečnosti. Podzákonný předpis nemůže suspendovat povinnost státu jednat v souladu se smyslem směrnice RED III, která prioritizuje využití zastavěných ploch před zábory zemědělské půdy. Argumentace vyhláškou je v tomto kontextu právně irelevantní a neomlouvá faktickou nečinnost při preferenci brownfieldů. Navrhuje se: Vzhledem k tomu, že argumentace zpracovatele založená na podzákonných právních předpisech je v přímém rozporu s hierarchií právních norem a ignoruje nadřazené cíle EU v oblasti potravinové bezpečnosti a udržitelného využívání zdrojů (čl. 191 SFEU), požaduji návrh stáhnout z projednávání a vrátit k zásadnímu přepracování. Předložená dokumentace musí být uvedena do souladu se směrnicí RED III, a to zejména v otázce prioritního využívání zastavěných ploch a brownfieldů před zábory zemědělského	

Poř. č.	Připomínkové místo	Číslo jednací	Článek	AO	Připomínka	Vyhodnocení
					půdního fondu, neboť odkaz na vyhlášku nemůže suspendovat zákonnou povinnost státu jednat v souladu se strategickými cíli potravinové soběstačnosti a ochrany půdy. V. Právní rozpor záměru s legislativou a prioritami EU Vymezení akceleračních oblastí v návrhu Změny č. 2 ÚRP je v přímém rozporu s primárním i sekundárním právem Evropské unie: 1. Rozpor s Listinou základních práv EU (čl. 52 a 53) Aplikace směrnice (EU) 2023/2413 v předloženém návrhu není v souladu s čl. 53 Listiny základních práv EU, který zakazuje oslabení úrovně ochrany základních práv. Vynucování výstavby VTE na úkor vlastnických práv a zdraví občanů narušuje tuto garanci. Orgány EU při přijetí směrnice nerespektovaly čl. 52 odst. 2 Listiny, neboť zvolené omezení práv občanů ČR není v rovnováze s cílem obecného zájmu Unie, pokud vede k devastaci lokálních ekosystémů. Právní rozpory s legislativou a prioritami EU Navrhuje se: Vzhledem k tomu, že návrh vymezení akceleračních oblastí nerespektuje zákaz oslabení úrovně ochrany základních práv dle čl. 53 Listiny základních práv EU a postrádá nezbytnou proporcionalitu mezi cílem obecného zájmu Unie a devastací lokálních ekosystémů dle čl. 52 odst. 2 téže Listiny, požaduji návrh stáhnout z projednávání a vrátit k zásadnímu přepracování. Předložená dokumentace musí být v souladu s unijním právem přepracována tak, aby bylo zaručeno, že implementace směrnice (EU) 2023/2413 nepovede k nepřiměřenému omezení ústavně zaručených práv občanů ČR na vlastnictví a zdraví, a to při současném zajištění ochrany ekosystémů, což je v nyní předložené podobě zcela opomíjeno. 2. Rozpor návrhu se směrnicí RED III (2023/2413) Předložený návrh Změny č. 2 ÚRP nerespektuje základní principy směrnice RED III, která prioritizuje výstavbu obnovitelných zdrojů v lokalitách s minimálním dopadem na životní prostředí a krajinu. ▪ Absence prioritizace zastavěných ploch a brownfieldů: Pořizovatel nikde nedoložil, že by při výběru akceleračních oblastí (AO) postupoval v souladu s hierarchií „střechy – brownfieldy – technicky narušená území – volná krajina“. Namísto přednostního využití již urbanizovaných či degradovaných ploch návrh směřuje k industrializaci doposud nezastavěné volné krajiny. ▪ Rozpor s principem minimalizace dopadů: Směrnice RED III ukládá členským státům povinnost minimalizovat environmentální dopady. Vymezení AO plošně do volné krajiny je v přímém rozporu s tímto principem, neboť volba lokalit postrádá jakoukoli analýzu alternativ, která by zohlednila šetrnější možnosti využití území. Navrhuje se: Vzhledem k tomu, že předložený návrh Změny č. 2 ÚRP je v přímém rozporu se základními principy směrnice RED III (2023/2413), zejména s požadavkem na prioritizaci zastavěných ploch, brownfieldů a technicky narušených území před volnou krajinou, požaduji návrh stáhnout z projednávání a vrátit k zásadnímu přepracování. Předložená dokumentace musí být doplněna o transparentní analýzu alternativ, která prokáže, že byly v souladu se směrnicí RED III vyčerpány možnosti výstavby na urbanizovaných či degradovaných plochách, a že vymezení akceleračních oblastí do volné krajiny proběhlo při striktním dodržení principu minimalizace environmentálních dopadů. 3. Rozpor se Směrnicí EIA (2011/92/EU) Proces pořizování návrhu Změny č. 2 ÚRP v části akceleračních oblastí vykazuje zásadní pochybení ve vztahu k unijním standardům posuzování vlivů na životní prostředí: ▪ Nedostatečné zapojení veřejnosti: Proces projednávání návrhu fakticky znemožňuje efektivní participaci veřejnosti. Absence včasných, srozumitelných a konkrétních podkladů pro jednotlivé dotčené lokality zbavuje dotčené subjekty možnosti uplatnit svá práva v souladu s Aarhuskou úmluvou a směrnicí EIA, která vyžaduje „včasné a účinné“ informování a zapojení veřejnosti. ▪ Nedostatečné vyhodnocení vlivů: Dokumentace rezignuje na věcnou hloubku posouzení vlivů. Pouhý formální procesní úkon nenahrazuje věcnou analýzu, kterou směrnice EIA vyžaduje jako nezbytný podklad pro rozhodování. Dokumentace neobsahuje reálná data o dopadech na ekosystémy, krajinný ráz ani zdraví obyvatel, čímž se stává pro účely posouzení vlivů na životní prostředí nepoužitelnou. Navrhuje se: Vzhledem k tomu, že proces pořizování návrhu Změny č. 2 ÚRP v části akceleračních oblastí je v přímém rozporu se Směrnicí EIA (2011/92/EU) a Aarhuskou úmluvou,	

Poř. č.	Připomínkové místo	Číslo jednací	Článek	AO	Připomínka	Vyhodnocení
					zejména kvůli znemožnění efektivní participace veřejnosti a absenci věcné hloubky hodnocení dopadů na ekosystémy, krajinný ráz a zdraví obyvatel, požaduji návrh stáhnout z projednávání a vrátit k zásadnímu přepracování. Předložená dokumentace musí být doplněna o reálná data a věcné analýzy vlivů, které budou veřejnosti včas a srozumitelně zpřístupněny tak, aby byla naplněna práva dotčených subjektů na informovanou a účinnou účast v procesu, bez čehož je návrh procesně i věcně vadný a nezákonný. 4. Rozpor s principem předběžné opatrnosti (čl. 191 SFEU) Předložený návrh Změny č. 2 ÚRP a podkladové vyhodnocení SEA jsou v přímém rozporu se základními principy environmentální politiky EU, jak jsou definovány v čl. 191 SFEU: a) Povinnost prevence a opatrnosti: Vzhledem k rozsahu navrhované industrializace volné krajiny existuje vysoká míra nejistoty ohledně dlouhodobých vlivů na ekosystémy, a hydrologické poměry a lidské zdraví. Pořizovatel v rozporu s principem předběžné opatrnosti neprokázal, že záměr nezpůsobí nevratné škody na životním prostředí. b) Ochrana environmentálních cílů: Návrh nerespektuje ústavní a unijní cíle, kterými jsou: ▪ zachování a zlepšování kvality životního prostředí (místo toho je navržena plošná degradace), ▪ uvážlivé a racionální využívání přírodních zdrojů (návrh naopak preferuje neuvážený zábor nezastavěného území před využitím již narušených ploch). Navrhuje se: Vzhledem k tomu, že předložený návrh Změny č. 2 ÚRP a vyhodnocení SEA jsou v přímém rozporu s principem předběžné opatrnosti dle čl. 191 SFEU, neboť zcela ignorují nejistoty ohledně dlouhodobých vlivů na ekosystémy a namísto prevence škod fakticky umožňují nevratnou degradaci přírodních hodnot, požaduji návrh stáhnout z projednávání a vrátit k zásadnímu přepracování. Předložená dokumentace musí být v souladu s unijními cíli ochrany životního prostředí doplněna o důkladnou analýzu environmentálních rizik, přičemž požaduji, aby byla prokázána šetrnost a racionalita navrženého řešení, a to při prioritním vyloučení všech záměrů, u nichž nelze s jistotou vyloučit nevratné poškození životního prostředí. 5. Rozpor s Evropskou úmluvou o krajině (ETS No. 176) Návrh Změny č. 2 ÚRP je v přímém rozporu se závazky ČR vyplývajícími z Evropské úmluvy o krajině, která definuje krajinu jako základní složku životního prostředí obyvatel a prostor jejich identity: ▪ Nedostatečná ochrana krajinného rázu: Úmluva ukládá státu povinnost integrovat ochranu krajiny do všech politik, které mají přímý či nepřímý vliv na její vzhled. Předložený návrh však nerespektuje charakter a hodnoty dotčených území a přistupuje k nim jako k „prázdným plochám“ pro průmyslovou výstavbu, čímž popírá princip ochrany krajiny jako přírodního a kulturního dědictví. ▪ Ignorování charakteru území: Pořizovatel zcela pomíjí regionální a lokální specifika. Vymezení akceleračních oblastí je založeno na paušálních technických kritériích, nikoliv na hloubkovém posouzení krajinného rázu, což je v přímém rozporu s požadavkem Úmluvy na zohlednění vnímání krajiny obyvatelstvem. ▪ Odepření účasti veřejnosti: Úmluva klade zásadní důraz na participaci veřejnosti v rozhodovacích procesech o zásazích do krajiny. Současný proces projednávání, charakterizovaný absencí konkrétních podkladů, znemožňuje občanům a spolkům smysluplnou a včasnou účast na rozhodování o jejich životním prostředí, což je porušením ducha i litery této mezinárodní smlouvy. Navrhuje se: Vzhledem k tomu, že návrh Změny č. 2 ÚRP je v přímém rozporu s Evropskou úmluvou o krajině (ETS No. 176), neboť nerespektuje krajinu jako součást kulturního dědictví, ignoruje její lokální specifika a znemožňuje smysluplnou participaci veřejnosti, požaduji návrh stáhnout z projednávání a vrátit k zásadnímu přepracování. Předložená dokumentace musí být koncipována tak, aby ochrana krajinného rázu byla plně integrována do procesu plánování, a to na základě hloubkového posouzení hodnot území a v souladu s právem občanů na aktivní účast při rozhodování o podobě a identitě krajiny, v níž žijí. 6. Aarhuská úmluva (Convention on Access to Information, Public Participation in Decision-making and Access to Justice in Environmental Matters), 1998 Proces pořízení Změny č. 2 ÚRP v části akceleračních oblastí (AO) vykazuje závažné nedostatky ve vztahu k právům veřejnosti zakotveným v Aarhuské úmluvě: ▪ Omezení práva na informace: Pořizovatel neposkytl veřejnosti včasné, úplné a srozumitelné podklady potřebné pro kvalifikované posouzení záměru. Předložená dokumentace je příliš obecná a postrádá detailní data pro konkrétní dotčená území,	

Poř. č.	Připomínkové místo	Číslo jednací	Článek	AO	Připomínka	Vyhodnocení
					čímž fakticky znemožňuje veřejnosti seznámit se s reálnými dopady záměru. ▪ Omezení účasti veřejnosti: Účast veřejnosti je omezena na formální procesní krok bez reálné možnosti ovlivnit podobu návrhu. Vzhledem k absenci konkrétních podkladů a nedostatečnému odůvodnění dochází k vyprázdnění participativního procesu, což je v přímém rozporu se smyslem úmluvy o „účinném“ zapojení veřejnosti do rozhodování. ▪ Omezení přístupu k právní ochraně: Nepřezkoumatelnost a nekonkrétnost návrhu v kombinaci s jeho paušálním vymezením fakticky ztěžuje dotčené veřejnosti uplatnění práva na účinnou právní ochranu. Pokud stát rozhoduje bez objektivních podkladů, brání tím občanům efektivně napadnout takové rozhodnutí u nezávislých orgánů. Navrhuje se: Vzhledem k tomu, že proces pořízení Změny č. 2 ÚRP v části akceleračních oblastí je v přímém rozporu s Aarhuskou úmluvou, zejména v důsledku faktického znemožnění práva na informace, omezení účasti veřejnosti na formální úroveň a ztížení přístupu k právní ochraně, požaduji návrh stáhnout z projednávání a vrátit k zásadnímu přepracování. Předložená dokumentace musí být v souladu se zásadami Úmluvy doplněna o detailní a srozumitelné podklady pro každou konkrétní lokalitu tak, aby byla veřejnosti zaručena včasná a účinná možnost seznámit se s reálnými dopady záměru a efektivně uplatnit svá práva v rozhodovacím procesu. 7. Ohrožení potravinové bezpečnosti a porušení principů zemědělské politiky Záměr záboru zemědělské půdy pro energetické účely je v přímém rozporu se základními strategickými cíli EU v oblasti zemědělství. Zemědělská půda je nenahraditelným výrobním prostředkem pro zajištění potravinové bezpečnosti, což je jeden z klíčových pilířů bezpečnosti Unie. • Rozpor se strategií „Od zemědělce ke spotřebiteli“ (Farm to Fork): Tato strategie EU (COM(2020) 381) klade důraz na odolné a udržitelné potravinové systémy. Likvidace produkční půdy pro účely výstavby VTE a FVE přímo podkopává cíle této strategie, snižuje strategickou autonomii členského státu v zásobování obyvatel základními potravinami a je v rozporu se zákonem č. 334/1992 Sb., o ochraně zemědělského půdního fondu. • Rozpor se Společnou zemědělskou politikou (SZP) 2023–2027: Strategické plány v rámci SZP mají za cíl podporovat životaschopnost zemědělských farem. Plošný zábor půdy pro energetické projekty znemožňuje řádné hospodaření a likviduje dlouhodobé investice zemědělců, které jsou dotovány právě za účelem produkce potravin, čímž dochází k maření veřejných prostředků. • Porušení principu subsidiarity a ochrany národního bohatství: Stát má zákonnou povinnost nakládat s půdním fondem tak, aby nedocházelo k jeho nevratné degradaci. Upřednostnění energetických projektů před zemědělskou produkcí bez doložení analýzy dopadů na potravinovou soběstačnost a bez respektování hierarchie lokalit je projevem svévole v rámci územního plánování. Navrhuje se: Vzhledem k tomu, že plošný zábor zemědělské půdy pro energetické účely je v přímém rozporu se strategií „Od zemědělce ke spotřebiteli“ (Farm to Fork), cíli Společné zemědělské politiky (SZP) a zákonem č. 334/1992 Sb., o ochraně zemědělského půdního fondu, požaduji návrh stáhnout z projednávání a vrátit k zásadnímu přepracování. Předložená dokumentace musí obsahovat expertní analýzu dopadů na potravinovou bezpečnost a soběstačnost ČR, která věcně zdůvodní, proč je v konkrétních případech upřednostněna energetická industrializace zemědělské půdy před její produkční funkcí, a to při striktním dodržení zákonné hierarchie využívání území, která prioritizuje brownfieldy a plochy s minimální zemědělskou hodnotou. VI. Procesní vady, podjatost a netransparentnost návrhu 1. Neúplnost zveřejněné dokumentace Publikované informace k návrhu Změny č. 2 ÚRP, poskytnuté Ministerstvem pro místní rozvoj včetně všech příloh, nejsou úplné. Zpracovatel návrhu, Ústav územního rozvoje se sídlem v Brně, soustředil širší okruh dokumentů, než které byly zveřejněny. Navrhuje se: Vzhledem k tomu, že zveřejněná dokumentace k návrhu Změny č. 2 ÚRP je neúplná a neobsahuje veškeré podklady, které má zpracovatel (Ústav územního rozvoje) k dispozici, požaduji návrh stáhnout z projednávání a vrátit k zásadnímu přepracování. Současně požaduji, aby byla okamžitě zpřístupněna kompletní dokumentace v plném rozsahu, tak aby bylo zajištěno právo veřejnosti na přístup k informacím v souladu se zákonem č.	

Poř. č.	Připomínkové místo	Číslo jednací	Článek	AO	Připomínka	Vyhodnocení
					123/1998 Sb. a Aarhuskou úmluvou, neboť bez zveřejnění celého souboru podkladů nelze proces považovat za transparentní, přezkoumatelný ani zákonný. 2. Absence pověření úředních osob Z předložené informace Ústavu územního rozvoje vyplývá, že neexistují dokumenty o pověření úředních osob k činnostem na přípravě návrhu Změny č. 2 ÚRP. Nelze tudíž vyloučit, že návrh vypracovaly neúřední osoby bez oprávnění a vyjmenované úřední osoby pouze formálně zaštítily práci jiných soukromých osob svými podpisy. Navrhuje se: Vzhledem k tomu, že v dokumentaci zcela absentují doklady o pověření úředních osob k přípravě návrhu Změny č. 2 ÚRP, vyvstává důvodná pochybnost o procesní legitimitě celého procesu a o tom, zda návrh nevypracovaly neoprávněné soukromé osoby, což by představovalo nepřípustnou privatizaci výkonu státní správy. Požaduji proto, aby pořizovatel bezodkladně předložil zákonné pověření všech osob podílejících se na přípravě dokumentace. V případě, že takové pověření v zákonem stanovené formě neexistuje, je návrh procesně vadný a musí být jako celek stažen z projednávání, neboť dokumenty vypracované neoprávněnými osobami nemohou sloužit jako podklad pro územně-plánovací činnost státu. 3. Připomínka k absenci zadání a rozporu s usnesením vlády V dokumentaci zveřejněné Ministerstvem pro místní rozvoj k návrhu Změny č. 2 ÚRP chybí zadání, podle kterého byl tento návrh připravován. Z předložených materiálů je zřejmé, že zpracovatel nepostupoval podle zadání Vlády ČR, které toto zadání stanovila usnesením č. 811 ze dne 22. 10. 2025. Navrhuje se: Vzhledem k tomu, že v dokumentaci k návrhu Změny č. 2 ÚRP zcela absentuje zadání, podle něhož byl návrh připravován, a předložené materiály jsou v přímém rozporu se zadáním stanoveným usnesením vlády ČR č. 811 ze dne 22. 10. 2025, požaduji návrh stáhnout z projednávání a vrátit k zásadnímu přepracování. Celý proces pořízení návrhu je v této podobě nezákonný a nelegitimní, neboť zpracovatel nerespektoval závazné zadání vlády. Požaduji, aby byl návrh neprodleně uveden do plného souladu s citovaným usnesením vlády a aby bylo zadání, včetně vysvětlení odchylek od něj, předloženo k veřejné kontrole, bez čehož nelze o návrhu dále rozhodovat. 4. Podjatost a selhání ředitele Ústavu územního rozvoje Uplatňujeme připomínku k podjatosti , ředitele Ústavu územního rozvoje. Zneužil svou pravomoc tím, že nevedl proces tvorby Změny č. 2 ÚRP v souladu s legislativou a povinnostmi státní správy. Na veřejném projednání na dotaz ohledně prioritizace ploch (odstavená elektrárna) uvedl, že s těmito plochami má společnost ČEZ jiné plány, což zakládá důvodné podezření na vedení územního plánování v zájmu soukromého subjektu na úkor veřejného zájmu. Navrhuje se: Vzhledem k závažným indiciím o systémové podjatosti a střetu zájmů uplatňuje spolek připomínku k postupu . Veřejně deklarovaný postup, kdy je příprava územně-plánovací dokumentace státu podřizována komerčním záměrům společnosti ČEZ na úkor veřejného zájmu a zákonných principů územního plánování, je v přímém rozporu s principem nestranného výkonu státní správy. Požaduji, aby byla tato připomínka řádně prošetřena, aby byly všechny úkony Ing. Kotrly v rámci tohoto procesu přezkoumány z hlediska zákonnosti a aby byla přijata opatření k zajištění objektivity celého procesu. Vzhledem k narušení důvěry v zákonnost a transparentnost procesu požaduji stažení návrhu z projednávání, jeho vrácení k přepracování pod nezávislým vedením a následné podrobné informování veřejnosti o způsobu, jakým byla tato situace prošetřena, vyřešena a jaká konkrétní nápravná opatření byla přijata k narovnání procesní zákonnosti. VII. Věcné a odborné připomínky k dokumentaci SEA a návrhu Změny č. 2 ÚRP 1. Věcná nepřezkoumatelnost dokumentace z hlediska vlivů na životní prostředí a udržitelnost území Na veřejném projednání bylo zástupkyní pořizovatele (p. Kabelkovou) potvrzeno, že proces SEA byl proveden mimořádně detailně, aby plnohodnotně nahradil absenci individuálních EIA u jednotlivých záměrů. Předložená dokumentace však tento deklarovaný standard nenaplňuje a je v přímém rozporu	

Poř. č.	Připomínkové místo	Číslo jednací	Článek	AO	Připomínka	Vyhodnocení
					se závaznými metodikami. Předložený návrh Změny č. 2 ÚRP je věcně nepřezkoumatelný a procesně vadný, neboť zcela rezignuje na komplexní posouzení vlivů na životní prostředí, jak je definováno zákonem č. 17/1992 Sb., a ignoruje závazné metodické standardy. a) Absence systémového posouzení vlivů (v rozporu se zákonem č. 17/1992 Sb.): Předložený návrh Změny č. 2 ÚRP ignoruje § 2 zákona č. 17/1992 Sb., neboť se omezuje na parciální technické parametry a zcela opomíjí životní prostředí jako funkční celek. Pořizovatel neposoudil vlivy na přirozené podmínky existence organismů a člověka, tok energie ani výměnu látek. Zcela chybí analýza ekologické stability území – nebylo doloženo, zda zásah nevyvolá kolaps ekosystému a zda území unese takto masivní průmyslové zatížení bez nevratné degradace. Vymezení akceleračních oblastí v dosud funkční krajině je v přímém rozporu s principem trvale udržitelného rozvoje, neboť namísto ochrany přírody navrhuje její průmyslovou přeměnu, čímž degraduje kvalitu životního prostředí pro současné i budoucí generace. Navrhuje se: ▪ Okamžité doplnění kompletního systémového posouzení vlivů (SEA) pro každou jednotlivou akcelerační oblast AOS, které bude v souladu se zákonem č. 17/1992 Sb. a zahrne reálné posouzení kumulativních vlivů na ekologickou stabilitu území. ▪ Prověření energetické bilance a smysluplnosti takto masivního záboru zemědělského půdního fondu pro účely FVE v kontextu dlouhodobé udržitelnosti krajiny. ▪ Zpracování aktualizované dokumentace, která bude obsahovat konkrétní data o vlivu na biodiverzitu, mikroklima a přirozenou propustnost krajiny, namísto obecných a nepřezkoumatelných tvrzení. ▪ V případě neprokázání udržitelnosti záměru v rámci SEA, trváme na vyřazení dotčených akceleračních oblastí AOS z návrhu Změny č. 2 ÚRP. 2. Rozpor vymezení akceleračních oblastí se zájmy energetické bezpečnosti ČR Vymezení akceleračních oblastí v navrženém rozsahu je v přímém rozporu se základními zájmy státu v oblasti zajištění energetické bezpečnosti a stability přenosové soustavy: ▪ Ohrožení stability soustavy: Plošná integrace nestabilních zdrojů (VTE a FVE) bez odpovídající kapacity akumulace a regulace kriticky zvyšuje riziko destabilizace sítě a hrozbu celoplošných blackoutů. Návrh neřeší technickou udržitelnost soustavy, pouze nekriticky navyšuje instalovaný výkon, který v krizových scénářích (dlouhodobé bezvětří, nízký sluneční svit) není schopen zajistit stabilní dodávky elektřiny. ▪ Bezpečnostní riziko kritické infrastruktury: Z hlediska ochrany kritické infrastruktury státu je nepřípustné plošné vymezování ploch pro technologie, které jsou dálkově ovladatelné ze strany výrobců. Jak potvrdil na veřejném projednání dne 15. 5. 2026, toto technologické řešení představuje reálnou možnost vnější manipulace s energetickou soustavou ČR, což je z hlediska národní bezpečnosti naprosto nepřípustné. Navrhuje se: Návrh nekriticky navyšuje instalovaný výkon bez zajištění odpovídající akumulace, což zvyšuje riziko destabilizace sítě a blackoutů. Dále upozorňujeme, že plošné vymezování ploch pro technologie dálkově ovladatelné zahraničními výrobci představuje vysoké riziko pro kybernetickou bezpečnost a integritu kritické infrastruktury státu, jak bylo potvrzeno i při veřejném projednání dne 15. 5. 2026. Požaduji, aby byla tato připomínka prošetřena v součinnosti s příslušnými orgány pro energetickou bezpečnost a kybernetickou obranu, aby byla vypracována analýza dopadů na stabilitu soustavy a rizika externí manipulace, a aby byl návrh v případě potvrzení těchto rizik stažen či zásadně modifikován. Požaduji transparentní informování veřejnosti o výsledcích tohoto posouzení a o konkrétních opatřeních přijatých k zajištění plné suverenity a bezpečnosti energetické soustavy ČR. 3. Nedostatečnost navržených zmírňujících opatření Předložená zmírňující opatření jsou věcně i procesně nedostatečná, což v kombinaci s obecností návrhu zakládá jeho nepřezkoumatelnost: ▪ Neřešení podstaty střetů: Navržená opatření mají pouze marginální a kosmetický charakter. Neřeší samotné střety s veřejnými zájmy (ochrana krajinného rázu, biodiverzita, potravinová bezpečnost), pouze se snaží zmírnit jejich symptomy, což je v rozporu se zákonným požadavkem na prevenci negativních vlivů. ▪ Neurčitost a nevymahatelnost: Řada opatření je formulována vágně, bez konkrétních parametrů a bez mechanismu kontroly jejich plnění. Takto definovaná „opatření“ jsou fakticky nevymahatelná a pro ochranu dotčeného území zcela neúčinná. ▪ Nepřípustné odkládání řešení: Návrh systematicky odkládá posouzení zásadních problémů do navazujících územních či stavebních řízení. Tímto přístupem se však v této fázi stává návrh Změny č. 2 ÚRP nepřezkoumatelným, neboť namísto posouzení „vlivů na životní prostředí“ (SEA) pouze deklaruje	

Poř. č.	Připomínkové místo	Číslo jednací	Článek	AO	Připomínka	Vyhodnocení
					budoucí řešení, ke kterým však nejsou v této fázi známy žádné podklady. Navrhuje se: Navržená opatření mají pouze kosmetický charakter, jsou vágní, nevymahatelná a systematicky odkládají řešení zásadních problémů do navazujících řízení, což je v přímém rozporu se zákonným požadavkem na preventivní posouzení vlivů (SEA). Požaduji, aby byla tato připomínka řádně prošetřena, aby byla zmírňující opatření v návrhu nahrazena konkrétními, technicky podloženými a vymahatelnými závazky a aby byl návrh v případě, že tyto problémy nebudou vyřešeny nyní, stažen z projednávání. Požaduji transparentní informování veřejnosti o tom, jakým způsobem byla tato metodická pochybení napravena a jak jsou zajištěny mechanismy kontroly plnění takových opatření v praxi. VIII. Připomínky k akceleračním oblastem 1. Narušení ekologické konektivity, bariérový efekt , biocentra a lokální ekosystém Vymezení akcelerační oblasti v navržených parametrech ignoruje riziko vzniku neprostupných bariér v krajině. Z dokumentace mapového podkladu v Příloha č.1: Základní charakteristiky a jevy životního prostředí v jednotlivých AO, str. č. 3 a Podklady SEA v Mapě hodnoceného návrhu AO je zřejmá a) blízkost velkoplošného umístění FVE v těsné hranici lesního porostu NATURA 2000. b) v katastru Radkovy Lhoty se nachází významné lokální biocentrum „U Rybníka“ a navazující biokoridory. Výstavba FVE by narušila funkčnost Územního systému ekologické stability (ÚSES). Plošné oplocení by odřízlo přístup zvěře k vodním zdrojům a narušilo přirozený biostavební prvek krajiny, což je v přímém rozporu s cíli ochrany přírody v rámci SEA a vyhodnocení. Navrhuje se: ▪ Zohlednit migrační trasy s ohledem na blízkost NATRU 2000 a vodoteče Dolnonětčitského potoka a Rybníka v katastru Radkovy Lhoty ▪ Návrh je v rozporu se zákonem č. 114/1992 Sb. a zákonem č. 449/2001 Sb. požaduji vyřazení části AOS 1 a části AOS2 z návrhu 2. Důkazní nouze a nedostatečnost podkladů ve vztahu k měřítku dokumentace Hodnocení vychází pouze z podkladů v měřítku 1 : 200 000, resp. 1 : 100 000, což nepostačuje pro posouzení vlivů na chráněné druhy. Měřítko nemůže nahradit konkrétní biologická data, bez nichž nelze identifikovat migrační koridory ani vyhodnotit rizika. Závěr o vhodnosti území tak není podložen, nelze vyloučit negativní vlivy a postup je v rozporu s právními předpisy i zásadou předběžné opatrnosti. Navrhuje se: ▪ doplnit podklady o biologická data v odpovídajícím měřítku (min. 1 : 10 000) ▪ zpracovat hodnocení vlivů na základě těchto detailních dat 3. Rozpor a nesoulad ve vzdálenosti od obytné zástavby V dokumentaci Příloha č.1: Základní charakteristiky a jevy životního prostředí v jednotlivých AO, str. č. 2 je uvedeno: „Do vzdálenosti 500 m od AO se nenachází obytné ani rekreační objekty. “ Návrh je v rozporu se skutečností. a) Ve skutečnosti se objekty občanské zástavby obce Radkova Lhota nachází ve vzdálenosti od AO cca 100m. b) Ve skutečnosti se objekty Domova důchodců v Radkové Lhotě nachází ve vzdálenosti od hranice AO ve vzdálenosti cca 250m. c) Ve skutečnosti se objekty občanské zástavby obce Bezuchov nachází ve vzdálenosti od AO cca 300m Nedostatečná vzdálenost přináší rizika spojená s oslněním a hlukem z měničů/transformoven, což výrazně snižuje kvalitu života. Navrhuje se: ▪ Upravit hranice AO v souladu a v návaznosti na podrobné posouzení vzdálenosti s ohledem na posouzení vlivu velkoplošné FVE k umístění blízko rodinných domů ▪ Návrh je v rozporu se zákonem č. 258/2000 Sb., požaduji vyřazení části AOS 1 a části AOS2 z návrhu 4. Rozpor výskytu povrchové a podzemní vody V dokumentaci Příloha č.1: Základní charakteristiky a jevy životního prostředí v jednotlivých AO, str. č. 2 je uvedeno: „Územím AO neprotéká žádný vodní tok.“ Ve skutečnosti akcelerační oblastí protéká Dolnonětčitský potok. Navrhuje se: přepracovat hodnocení AO s ohledem na vliv podzemních a povrchových vod 5. Extrémní riziko vodní eroze a splachů	

Poř. č.	Připomínkové místo	Číslo jednací	Článek	AO	Připomínka	Vyhodnocení
					Radkova Lhota leží v terénu s výraznou svažitostí viz. Mapové podklady Příloha č.1: Základní charakteristiky a jevy životního prostředí v jednotlivých AO, str. č. 3. Instalace fotovoltaických panelů na takových plochách je vysoce riziková. Podle protierozní vyhlášky a metodiky SPÚ jsou zdejší pozemky klasifikovány jako silně ohrožené erozí. Panely koncentrují srážky do liniových dopadů, což při zdejším sklonu může vést k destrukci půdního profilu a ohrožení intravilánu obce (voda a bahno z polí nad obcí). Velkoplošná instalace FVE může negativně ovlivnit vsakování srážkových vod a zvýšit riziko lokálních erozí nebo bleskových povodní v nižších částech obce a v obci Šišma, zejména pokud se jedná o svažité pozemky nad zastavěným územím Bezuchova. Navrhuje se: vyřadit část navržené akcelerační oblasti AOS 01 JV svahu Kleštěnce a část AOS2 Bezuchov SZ. 6. Vliv na lokální biokoridory Akcelerační oblastí protéká Dolnonětčiský potok, na který jsou navázány lokální prvky ekologické stability. Výstavba v blízkosti údolnice potoka by narušila přirozený biotop a pohyb živočichů v údolí. Návrh zasahuje do lokálního biocentra a omezuje migraci zvěře k vodě. Navrhuje se: Návrh je v rozporu se zákonem 114/1992 Sb., požaduji vyřazení části AOS 1 a části AOS2 z návrhu 7. Ochrana vodních zdrojů a hydrologie V katastrálním území Blazice a Radkova Lhota se nachází prameniště a plochy důležité pro retenci vody v krajině. Instalace FVE mění mikroklima a odtokové poměry. Zhutnění půdy při výstavbě a následný rychlý odtok vody z panelů může ohrozit hladinu podzemních vod v lokálních studnách, na kterých je řada objektů v obci stále závislá. Návrh URP musí v této oblasti respektovat prioritu ochrany zdrojů pitné vody. Navrhuje se: Návrh je v rozporu se zákonem č. 258/2000 Sb. a č. 254/2001 Sb.; požaduji vyřazení jihovýchodní části AOS 1 z návrhu 8. Střet s ochranou zemědělského půdního fondu (ZPF) V dokumentaci Příloha č.1: Základní charakteristiky a jevy životního prostředí v jednotlivých AO, str. č. 2 je uvedeno: „V AO se nevyskytují plochy s 1. a 2. třídou ochrany ZPF.“ V předmětné AO se vyskytují půdní plochy s 2. třídou ochrany ZPF např. p.č. 464/1; p.č. 454/12; p. č. 454/10; p. č. 533/1; p. č. 526/10 v k. ú. Bezuchov. Návrh je v rozporu se zákonem č. 249/2025 Sb., v rozporu s nařízením vlády č. 507/2025 Sb., zák. č. 334/1992 Sb. a Evropskou směrnicí RED III. Navrhuje se: vyřadit část AO z návrhu 9. Krajinný ráz , vizuální impakt a vizuální smog Bezuchov se nachází v mírně zvlněné krajině, která má specifický estetický charakter. Rozsáhlá instalace panelů může narušit: a) krajinný ráz a fragmentovat zemědělskou krajinu. b) návrhem dochází k narušení dálkových pohledů z vyvýšených bodů v okolí obce Bezuchov, zejména na dominantu Svatého Hostýna a baziliku na svatém Hostýně c) je narušen pohled na krajinnou lokalitu Kelčského Javorníku a Hostýnských vrchů. Je narušen pohled na podhůří Hostýnských vrchů. Návrh je v rozporu se zákonem č. 114/1992 Sb. Navrhuje se: Návrh obsahuje procesní vady nedostatečného vyhodnocení vlivů a hmotněprávní rozpory krajinného rázu, což je důvodem požadavku vyřazení AOS1 a části AOS 2 (JV Bezuchova) 10. Viditelnost z turistických tras - Hostýnské vrchy Radkova Lhota tvoří „vstupní bránu“ do podhůří Hostýnských vrchů. Lokalita je vysoce exponovaná z pohledu dálkových výhledů. Instalace solárních polí by byla viditelná z vyvýšených turistických tras a vyhlídek v okolí, čímž by došlo k degradaci estetické hodnoty krajiny, která je klíčová pro lokální cestovní ruch, cykloturistiku a rekreaci. Návrh je v rozporu se zákonem č. 114/1992 Sb. Navrhuje se: vyřadit jihovýchodní části AOS 1 a AOS2 11. Narušení „Krajinného rámce“ a rekreačního potenciálu Obec Blazice jsou známé svou zachovalou architekturou (vesnická památková zóna není vyhlášena, ale obec má silný tradiční charakter) a polohou v malebném údolí. Výstavba FVE by zásadně narušila vizuální integritu obce. Blazice jsou vnímány jako klidová a rekreační oblast. Průmyslový charakter	

Poř. č.	Připomínkové místo	Číslo jednací	Článek	AO	Připomínka	Vyhodnocení
					solárních polí je v přímém rozporu s Programem rozvoje venkova, který v této lokalitě podporuje agroturistiku a zachování genia loci. Obec Radkova Lhota má zachovanou specifickou strukturu venkovského sídla s vazbou na okolní krajinu. Návrhem AO dochází ke střetu s historickým rázem obce. Průmyslový charakter FVE je neslučitelný s charakterem krajiny, která je v této části Přerovska definována jako krajina zemědělská s vysokou přírodní hodnotou Navrhuje se: vyřadit jihovýchodní části AOS1 a AOS2 12. Expozice svahů a oslnění (Glint & Glare) Z dokumentace umístění FVE na mapových podkladech Příloha č.1 Základní charakteristiky a jevy životního prostředí v jednotlivých AO, str. č. 3 a Grafická část územního opatření, podkladu analýzy viditelnosti AOS1 a AOS2: a) katastr obcí Blazice, Radkovy a Šišma je orientován tak, že mnoho ploch navržených pro OZE je v přímém pohledu z obytné zástavby nebo z přístupových komunikací b) objekt Domova důchodců je orientován tak, že velká plocha navržená pro OZE způsobuje oslnění objektu a obyvatel objektu c) viditelnost a oslnění je i částečně v zástavbě městyse Dřevohostice d) vzhledem k jihozápadní orientaci některých svahů hrozí v ranních a podvečerních hodinách riziko oslnění řidičů na silnici III. třídy a obyvatel přilehlých domů. Navrhuje se z důvodu: ▪ absence Studie oslnění, která by měla být součástí SEA je pro posouzení a vyhodnocení vlivu světelného oslnění zásadní ▪ absence vyhodnocení uvedené kumulace vyřadit jihovýchodní části AOS1 a AOS2 13. Kumulativní dopad a synergický efekt v rámci mikroregionu Pro obce Žákovice, Bezuchov, Radkovy, a Radkova Lhota vzhledem k navržení AOS1 a AOS2 vzniká tzv. „efekt obklíčení“. Kumulativní vliv několika velkých FVE v těsném sousedství dramaticky mění ráz celé krajiny Záhoří. Návrh URP a posouzení SEA by měly posuzovat dopady územně (jako celek), nikoliv jen po jednotlivých katastrech obcí. Návrh URP vykazuje: a) procesní vady v nedostatečném vyhodnocení vlivů b) absenci vyhodnocení uvedené kumulace c) absenci variant Navrhuje se: požaduji vyřadit jihovýchodní části AOS 1 a AOS2 14. Nelze vyloučit významný vliv na NATURA 2000 Návrh neprokazuje, že vymezení akcelerační oblasti: a) nebude mít významný negativní vliv na Dřevohostický les - oblast Natura 2000 b) neovlivní předměty ochrany V rozporu s čl. 6 odst. 3 směrnice Rady 92/43/EHS není doloženo vyloučení vlivu. Navrhuje se: doplnit posouzení a vyloučení vlivu velkoplošné FVE k umístění v těsné blízkosti oblasti NATURA 2000 IX. Závěr Návrh v předložené podobě není dostatečně odůvodněný, není podložen objektivními odbornými daty, je v rozporu s právními předpisy ČR i EU a může mít závažné negativní dopady na krajinný ráz, životní prostředí i kvalitu života obyvatel dotčených oblastí. Z těchto důvodů podatel požaduje především okamžité vyřazení akceleračních oblastí AOS (včetně dotčených územních opatření) z návrhu Změny č. 2 Územního rozvojového plánu ČR. Pro případ, že tomuto požadavku nebude vyhověno, podatel důrazně požaduje zásadní přepracování návrhu Změny č. 2 ÚRP ČR tak, aby byl plně v souladu s právními předpisy a aby byla doplněna dokumentace o následující nezbytné odborné analýzy, bez nichž je návrh procesně i věcně nepřezkoumatelný: ▪ Posouzení vlivu na lokality Natura 2000: Zpracování vědecky podloženého posouzení dle čl. 6 odst. 3 směrnice 92/43/EHS, zda záměry v akceleračních oblastech AOS nebudou mít negativní vliv na celistvost evropsky významných lokalit či ptačích oblastí. ▪ Dostatečný biologický průzkum: Provedení průzkumu v rozsahu a kvalitě odpovídající metodikám MŽP, realizovaného v různých ročních obdobích, pro ověření skutečného výskytu chráněných druhů a jejich biotopů. ▪ Posouzení kumulativních vlivů v širším území: Zohlednění nejen přímých zásahů v oblastech AOS, ale i dopadů všech existujících a plánovaných technogenních projektů, které společně vedou k fragmentaci krajiny a narušení ekologické stability. ▪ Hodnocení dopadů na krajinný ráz: Zpracování objektivního hodnocení, které bude obsahovat analýzu dálkových pohledů, kompozičních hodnot území a míry narušení vizuální integrity krajiny. ▪ Zdůvodnění nevyužití brownfieldů: Předložení věcného	

Poř. č.	Připomínkové místo	Číslo jednací	Článek	AO	Připomínka	Vyhodnocení
					zdůvodnění, proč jsou pro výstavbu FVE navrhovány doposud nezastavěné a funkční plochy, namísto využití kapacit brownfieldů a již narušených ploch evidovaných v Národní databázi brownfieldů.	
6894.	Michal Petrů	MMR-43556-2026-81	99ch 99cza 99czb 99czc 99czd	AOV24 AOV47 AOV48 AOV49 AOV50	**<u>V. STANOVISKO</u>** **S návrhem Územního opatření k AOV24 – Lodhéřov, AOV47 – Bukovec, AOV48 – Chrbonín, AOV49 – Křeč a AOV50 – Obrataň (UO) zásadně nesouhlasím a požaduji jejich vyřazení ze Změny č. 2 Územního rozvojového plánu ČR, případně jejich zásadní přepracování. Návrh vykazuje závažné nedostatky z hlediska zákonnosti, ochrany životního prostředí, ochrany veřejného zdraví i ochrany práv obyvatel dotčeného území.** Návrh akceleračních oblastí AOV24 – Lodhéřov, AOV47 – Bukovec, AOV48 – Chrbonín, AOV49 – Křeč a AOV50 je v rozporu s principem předběžné opatrnosti, požadavky na ochranu veřejného zdraví, ochranu přírody a krajiny, ochranu vodních zdrojů i se zásadou proporcionality zásahu do území. Současně nebyly dostatečně vyhodnoceny kumulativní a synergické vlivy souběhu akceleračních oblastí AOV47 – Bukovec, AOV48 – Chrbonín, AOV49 – Křeč a AOV50 – Obrataň a zamýšlené stavby větrných elektráren (VTE) při naplnění stanovených limitů (zejména výška a množství). Dokumentace SEA (SEA) a UO v předložené podobě není dostatečně odůvodněná, neobsahuje konkrétní odborné podklady a v řadě oblastí odkládá podstatné posouzení vlivů až do budoucích navazujících řízení. Návrh je proto nepřezkoumatelný a v rozporu s právními předpisy České republiky i Evropské unie. Současně může mít závažné dopady na krajinný ráz, biodiverzitu, vodní poměry, kulturně-historické hodnoty území i kvalitu života obyvatel. Požaduji proto především vypuštění akceleračních oblastí AOV24 – Lodhéřov, AOV47 – Bukovec, AOV48 – Chrbonín, AOV49 – Křeč a AOV50 – Obrataň a souvisejícího územního opatření z návrhu Změny č. 2 Územního rozvojového plánu ČR. Pro případ, že tomuto požadavku nebude vyhověno, požaduji zásadní přepracování návrhu, zejména doplnění plného vyhodnocení kumulativních vlivů, ochrany veřejného zdraví, ochrany PUPFL, vlivů na soustavu Natura 2000, chráněné živočichy, krajinný ráz, vodní zdroje a majetková práva obyvatel. Současně žádám, aby všechny připomínky byly řádně a individuálně vypořádány v souladu se zákonem, včetně konkrétního a přezkoumatelného odůvodnění způsobu jejich vypořádání. **<u>VI. PŘIPOMÍNKY K AKCELERAČNÍM OBLASTEM AOV24, AOV47, AOV48, AOV49 a AOV50</u>** **<u>PŘIPOMÍNKY K AKCELERAČNÍ OBLASTI AOV24 – LODHÉŘOV</u>** <u>1. Nesprávně zjištěný skutkový stav – ochranná pásma vodních zdrojů, rozpor s ochranou vod</u> Dokumentace SEA nesprávně uvádí, že se v území nenacházejí ochranná pásma vodních zdrojů, přestože v území existuje ochranné pásmo evidenčního čísla 00242303 – Pluhův Žďár podzemní S1, S2. Současně není zohledněna závislost obyvatel na individuálních studních. Obec Lodhéřov a zejména místní část Studnice se dlouhodobě potýkají s nedostatkem pitné vody ve studních a s omezeným zásobováním obyvatel pitnou vodou. Dále návrh ignoruje toky, povrchové vody a prameniště v AOV. Nejsou dostatečně stanoveny limity zakládání VTE. Je ignorován vliv výstavby a trvání základů VTE na podzemní vody a místní horninové prostředí. Návrh je v rozporu s § 3 zákona č. 500/2004 Sb., správní řád, a se zákonem č. 254/2001 Sb., vodní zákon. <u>Návrh řešení:</u> Požaduji vypuštění akcelerační oblasti AOV24 – Lodhéřov a souvisejícího územního opatření z návrhu Změny č. 2 Územního rozvojového plánu ČR. <u>2. Rozpor s ochranou zemědělského půdního fondu (ZPF)</u> Zemědělský půdní fond tvoří přibližně 70 % území AOV24. Dokumentace připouští zábor půd I. třídy ochrany v rozsahu 0,08 ha a II. třídy ochrany v rozsahu 0,59 ha, přesto vliv označuje pouze za „mírně negativní“. Návrh bagatelizuje rozsah výstavby VTE a její dopady, neřeší nebezpečí eroze půd, a	**Akceptováno částečně.** Akcelerační oblast AOV47 – Bukovec byla vypuštěna. Akcelerační oblast AOV49 – Křeč byla vypuštěna. K akcelerační oblasti AOV24 Lodhéřov je třeba uvést, že tato oblast byla zmenšena. K AOV24, AOV48 a AOV50 platí, že vymezení akceleračních oblastí proběhlo na základě biologického posouzení konkrétních navrhovaných území podle § 11 odst. 3 resp. 4 zákona č. 249/2025 Sb. (ZOZE), jehož výsledky spolu s výsledky vyhodnocení vlivů na životní prostředí (SEA/VVURÚ, Příloha 5 k Změně č. 2 ÚRP) byly zapracovány do návrhu; oblasti, u nichž autorizované osoby identifikovaly významné negativní nebo kumulativní vlivy, byly ze Změny č. 2 ÚRP vyloučeny (odůvodnění Změny č. 2 ÚRP, odst. 32). Pro výběr ploch akceleračních oblastí byla využita mapa citlivosti ptáků vůči VTE zpracovaná Českou společností ornitologickou; území s extrémním a vysokým kolizním rizikem do akceleračních oblastí zahrnuta nebyla. Pro každou akcelerační oblast bylo zpracováno biologické posouzení, jehož výsledky byly zapracovány do podmínek územních opatření (ochrana biotopů, biologický dozor, monitoring mortality ptáků, detekční systémy, selektivní odstávky). Nebyly identifikovány významné negativní vlivy, které by bránily vymezení akceleračních oblastí. Záměry v akceleračních oblastech podléhají posouzení vlivů dle § 11 ZOZE v rámci jednotného environmentálního stanoviska; EIA dle zákona č. 100/2001 Sb. se pro záměry ve vymezených akceleračních oblastech nebude opakovaně vyhotovovat v rámci stavebního řízení (§ 11 odst. 5 ZOZE). Konkrétní záměry se nadále povolují v souladu se stavebním zákonem za podmínek stanovených v územním opatření. Posouzení kumulativních vlivů na životní prostředí a veřejné zdraví proběhlo v rámci VVURÚ na úrovni koncepce, a to jak pro každou akcelerační oblast individuálně (karty AO, příloha č. 2 SEA), tak pro Změnu č. 2 ÚRP jako celek; územní opatření pro VTE ukládají povinnost vypracovat hlukovou studii zahrnující všechny stávající zdroje hluku v dotčeném území. Akcelerační oblasti jsou vymezeny mimo nadregionální a regionální biocentra; územní opatření vylučují zásah do prvků lokálního ÚSES a všech biokoridorů, s výjimkou nezbytného křížení liniové dopravní a technické infrastruktury. Vlivy na kulturní dědictví, ochranná pásma národních kulturních památek a kulturně-historické dominanty (hrad Choustník, Červená Lhota, MPR Jindřichův Hradec) byly sledovány v rámci VVURÚ. Vliv na vodní režim a podzemní vody bude předmětem podrobného posouzení v navazujícím řízení. Zákon č. 334/1992 Sb., o ochraně ZPF, se na záměry v akceleračních oblastech vztahuje v plném rozsahu; vymezení AO

Poř. č.	Připomínkové místo	Číslo jednací	Článek	AO	Připomínka	Vyhodnocení
					nedostatečně hodnotí možnost poškození meliorací včetně nezjištění jejich rozsahu. Návrh je v rozporu se zákonem č. 334/1992 Sb., o ochraně zemědělského půdního fondu, který stanoví zvýšenou ochranu nejbonitnějších půd. Návrh řešení: Požaduji vypuštění akcelerační oblasti AOV24 – Lodhéřov a souvisejícího územního opatření z návrhu Změny č. 2 Územního rozvojového plánu ČR. 3. Rozpor s ochranou lesa (PUPFL) Pozemky určené k plnění funkcí lesa (PUPFL) tvoří přibližně 30 % území AOV24, tedy téměř třetinu celé oblasti. Dokumentace značně podceňuje a nehodnotí rozsah zásahů spojených s výstavbou VTE a to přístupových komunikací, manipulačních ploch a nutnou související likvidaci a fragmentaci lesních porostů a jejich vliv na migrační prostupnost živočichů.. Návrh je v rozporu se zákonem č. 289/1995 Sb., lesní zákon, a neprokazuje existenci převažujícího veřejného zájmu. Návrh řešení: Požaduji vypuštění akcelerační oblasti AOV24 – Lodhéřov a souvisejícího územního opatření z návrhu Změny č. 2 Územního rozvojového plánu ČR. 4. Nedostatečná ochrana přírody a biodiverzity SEA sama uvádí výskyt citlivých druhů ptáků a netopýrů, například čápa černého, motáka pochopa, motáka pilicha, krkavce velkého nebo netopýra rezavého. Nebyly však dostatečně vyhodnoceny migrační trasy ani možné dopady na CHKO Třeboňsko. Chybí potvrzený výskyt orla mořského a čápa černého. V oblasti nebyl vyhotoven ornitologický výzkum. Posouzení pro SEA trvalo jen 5 měsíců a není proto dostatečné. SEA a UO stanoví zcela nedostatečná opatření na ochranu netopýrů a ptáků. Postup je v rozporu se zákonem č. 114/1992 Sb., o ochraně přírody a krajiny. Návrh řešení: Požaduji vyhotovení celoročního ornitologického a chiropterologického průzkumu, včetně vyhodnocení migračních tras ptáků a netopýrů, kumulativních vlivů a dopadů na CHKO Třeboňsko. Současně požaduji doplnění biologických průzkumů o výskyt zvláště chráněných druhů, zejména orla mořského a čápa černého, a následné nové vyhodnocení vlivů v rámci SEA. Pro případ, že uvedené nedostatky nebudou řádně odstraněny, požaduji vypuštění akcelerační oblasti AOV24 – Lodhéřov a souvisejícího územního opatření z návrhu Změny č. 2 Územního rozvojového plánu ČR. 5. Nedostatečné posouzení vlivů na veřejné zdraví Dokumentace neobsahuje konkrétní akustickou studii ani posouzení infrazvuku, amplitudové modulace, vibrací a stroboskopického efektu a současně nehodnotí celkové zatížení území z hlediska souběhu těchto vlivů. Současně sama připouští riziko obtěžování v okrajové zástavbě Lodhéřova v noční době. Vzhledem k reliéfu kotliny, ve které Lodhéřov leží, existuje riziko odrazů a zesílení akustického tlaku. Návrh je v rozporu se zákonem č. 258/2000 Sb., o ochraně veřejného zdraví, a s nařízením vlády č. 272/2011 Sb. Návrh řešení: Požaduji zpracování detailní akustické studie a plného hodnocení zdravotních rizik (HRA), které posoudí hluk, infrazvuk, amplitudovou modulaci, stroboskopický efekt a kumulativní vlivy větrných elektráren na obyvatele Lodhéřova a okolních sídel, a to včetně noční doby. Současně požaduji vyhodnocení vlivu reliéfu kotliny na šíření hluku, vznik odrazů a možné zesilování akustického tlaku v zastavěném území. Dále požaduji stanovení minimální odstupové vzdálenosti větrných elektráren od obytné a rekreační zástavby v rozsahu nejméně v rozsahu nejméně šestinásobku celkové výšky větrné elektrárny (6× výška VTE), nejméně však vždy 1km. Pro případ, že uvedené vlivy nebudou spolehlivě vyloučeny, požaduji vypuštění akcelerační oblasti AOV24 – Lodhéřov a souvisejícího územního opatření z návrhu Změny č. 2 Územního rozvojového plánu ČR. 6. Rizika pro bezpečnost, letectví a IZS V území se nachází jev ÚAP 119 – Zájmové území Ministerstva obrany, který podmiňuje umisťování vysokých staveb dalším posouzením. Do území zasahuje Grid ATZ a ochranné pásmo letiště LKJH Jindřichův Hradec. Dokumentace současně nehodnotí dopady souvislého pásu VTE na zásahy vrtulníků integrovaného záchranného systému v lesním území. Postup je v rozporu se zákonem č. 49/1997 Sb., o civilním letectví, a se zákonem č. 239/2000 Sb., o integrovaném záchranném systému. Návrh řešení: Požaduji doplnění odborného posouzení vlivů akcelerační oblasti AOV24 – Lodhéřov na bezpečnost leteckého provozu, obranu státu a fungování integrovaného záchranného systému, zejména s ohledem na jev ÚAP 119 – Zájmové území Ministerstva obrany, Grid ATZ a ochranné pásmo letiště LKJH Jindřichův Hradec. Současně požaduji vyhodnocení dopadů souvislého pásu větrných elektráren na zásahy vrtulníků IZS, letecké hašení lesních požárů, zdravotnické záchranné služby a policejních vrtulníků, včetně posouzení bezpečnosti letových koridorů a omezení manévrovacích možností v lesním	v ÚRP nenahrazuje souhlas orgánu ochrany ZPF. Územní plánování na celostátní úrovni je výkonem státní správy; jeho výsledky nepodléhají schválení orgány územních samosprávných celků. Konkrétní bezpečnostní podmínky (odlet námrazy, požár, pád konstrukce) jsou stanovovány stavebním úřadem v rámci povolování záměru.

Poř. č.	Připomínkové místo	Číslo jednací	Článek	AO	Připomínka	Vyhodnocení
					území. Dále požaduji stanoviska Ministerstva obrany, Úřadu pro civilní letectví, Řízení letového provozu ČR a složek IZS k umístění větrných elektráren v daném území. Pro případ, že uvedené bezpečnostní a letecké vlivy nebudou spolehlivě vyloučeny, požaduji vypuštění akcelerační oblasti AOV24 – Lodhéřov a souvisejícího územního opatření z návrhu Změny č. 2 Územního rozvojového plánu ČR. 7. Nepřiměřené zásahy do krajinného rázu Dokumentace sama připouští, že VTE budou novými výškovými dominantami viditelnými na velké vzdálenosti. Dotčeno může být působení kulturně-historických dominant, zejména zámku Červená Lhota a městské památkové rezervace Jindřichův Hradec, včetně významných pohledových vazeb. Chybí vizualizace dálkových pohledů a konkrétní hodnocení dopadů na kulturní a duchovní hodnoty území. Návrh je v rozporu s § 12 zákona č. 114/1992 Sb., o ochraně přírody a krajiny. Návrh řešení: Požaduji doplnění podrobného hodnocení krajinného rázu, vizualizace dálkových pohledů a vizuálních dopadů větrných elektráren na kulturně-historické dominanty území, zejména zámek Červená Lhota, městskou památkovou rezervaci Jindřichův Hradec a související pohledové osy a krajinné horizonty. Současně požaduji zpracování vizualizací z významných vyhlídkových míst, památkově chráněných území a dálkových pohledů, včetně vyhodnocení kumulativních vizuálních dopadů s dalšími záměry větrných elektráren v širším území. Dále požaduji posouzení souladu návrhu s ochranou kulturní krajiny a charakteru historického krajinného rázu podle § 12 zákona č. 114/1992 Sb., o ochraně přírody a krajiny. Pro případ, že významné negativní dopady na krajinný ráz a kulturně-historické hodnoty území nebudou spolehlivě vyloučeny, požaduji vypuštění akcelerační oblasti AOV24 – Lodhéřov a souvisejícího územního opatření z návrhu Změny č. 2 Územního rozvojového plánu ČR. 8. Podlimitní AOV Akcelerační oblast AOV24 Lodhéřov vykazuje dle podkladů předpokládaný instalovaný výkon pouze cca 42 MW, čímž nesplňuje limit „nad 50 MW“ stanovený v odůvodnění Změny č. 2 ÚRP pro vymezování akceleračních oblastí celostátního významu. Vymezení AOV24 je proto v rozporu s vlastním odůvodněním pořizovatele a postrádá zákonnou i věcnou konzistenci. Návrh řešení: Požaduji vypuštění akcelerační oblasti AOV24 – Lodhéřov a souvisejícího územního opatření z návrhu Změny č. 2 Územního rozvojového plánu ČR. 9. Nesouhlas obce a veřejnosti Dotčená obec přijala nesouhlasné usnesení s vymezením akcelerační oblasti. Současně byla podána petice proti AOV24 s podpisy většiny místních občanů. Návrh je tak v rozporu s principem samosprávy a požadavky Aarhuské úmluvy. Návrh řešení: Požaduji vypuštění akcelerační oblasti AOV24 – Lodhéřov a souvisejícího územního opatření z návrhu Změny č. 2 Územního rozvojového plánu ČR. **PŘIPOMÍNKY K AKCELERAČNÍ OBLASTI AOV47 – BUKOVEC** 10. Nesprávně zjištěný skutkový stav – ochranná pásma vodních zdrojů, rozpor s ochranou vod Dokumentace SEA nesprávně uvádí, že se v území nenacházejí ochranná pásma vodních zdrojů, přestože v území existují ochranná pásma evidenčního čísla 00299703 – Drunče, Březina (vrt S01) a 00323810 – Hojovice (studna S). Současně nejsou zohledněny další využívané zdroje pitné vody v Psárově a Bořetíně (zejména stávající obecní vrt o hloubce 50m a vodojem, oboje ve vzdálenosti do 300m od hranice AOV47, dtto plánovaný obecní vrt a přívod k vodojemu) ani závislost obyvatel na individuálních studních. Dále návrh ignoruje toky, povrchové vody a prameniště v AOV. Nejsou dostatečně stanoveny limity zakládání VTE. Je ignorován vliv výstavby a trvání základů VTE na podzemní vody a místní horninové prostředí. Není zjištěn rozsah poddolovaných oblastí. Návrh je v rozporu s § 3 zákona č. 500/2004 Sb., správní řád, a se zákonem č. 254/2001 Sb., vodní zákon. Návrh řešení: Požaduji vypuštění akcelerační oblasti AOV47 – Bukovec a souvisejícího územního opatření z návrhu Změny č. 2 Územního rozvojového plánu ČR. 11. Rozpor s ochranou zemědělského půdního fondu (ZPF) Zemědělský půdní fond tvoří přibližně 48,32 % území AOV47. Dokumentace připouští zábor půd I. třídy ochrany v rozsahu 2,31 ha a II. třídy ochrany v rozsahu 0,10 ha, přesto vliv označuje pouze za „mírně negativní“. Návrh bagatelizuje rozsah výstavby VTE a její dopady, neřeší nebezpečí eroze půd, a nedostatečně hodnotí možnost poškození meliorací včetně nezjištění jejich rozsahu. Návrh je v rozporu	

Poř. č.	Připomínkové místo	Číslo jednací	Článek	AO	Připomínka	Vyhodnocení
					se zákonem č. 334/1992 Sb., o ochraně zemědělského půdního fondu, který stanoví zvýšenou ochranu nejbonitnějších půd. Návrh řešení: Požaduji vypuštění akcelerační oblasti AOV47 – Bukovec a souvisejícího územního opatření z návrhu Změny č. 2 Územního rozvojového plánu ČR. 12. Rozpor s ochranou lesa (PUPFL) Pozemky určené k plnění funkcí lesa (PUPFL) tvoří přibližně 51,58 % území AOV47, tedy více než polovinu celé oblasti. Dokumentace značně podceňuje, resp. ignoruje a nehodnotí rozsah zásahů spojených s výstavbou VTE a to přístupových komunikací, manipulačních ploch a související nutnou likvidaci a fragmentaci lesních porostů a jejich vliv na migrační prostupnost živočichů. Návrh je v rozporu se zákonem č. 289/1995 Sb., lesní zákon, a neprokazuje existenci převažujícího veřejného zájmu. Návrh řešení: Požaduji vypuštění akcelerační oblasti AOV47 – Bukovec a souvisejícího územního opatření z návrhu Změny č. 2 Územního rozvojového plánu ČR. 13. Nedostatečná ochrana přírody a biodiverzity V blízkém okolí AOV 47 se nachází řada chráněných oblastí, dokumentace nezmiňuje PP Huťský potok (vzdálenost cca 2.000 m, ochranné pásmo 330 ha), dále cenných mokřadů a pramenišť, dále významný biotop u rybníka Táta poblíž hranice AOV. SEA sama uvádí výskyt citlivých druhů ptáků a netopýrů, například motáka pilicha, datla černého nebo netopýra rezavého, a dalších druhů netopýrů, neuvádí však, že tyto výskyty jsou významné v samotné AOV, nejen v jejím blízkém okolí. Nálezy netopýrů dle ČESON jsou dle jeho evidence přímo v AOV47 (Bořetín) a dále v blízkém okolí (Předboř, Choustník, Dobešov u Černovic, Lidmaň, Těmice). Nebyly dostatečně vyhodnoceny migrační trasy ani možné dopady na EVL Chýnovské jeskyně (CZ0314634) v rámci soustavy Natura 2000. Středem celého území prochází migrační koridory zvláště chráněných druhů velkých savců a lokální biokoridory a biocentra, viz územní plány všech obcí v AOV. Dokumentace zcela podceňuje dopady výstavby na tuto skutečnost. SEA a UO stanoví zcela nedostatečná opatření na ochranu netopýrů a ptáků. Výstavba 33 VTE povede k naprosté devastaci celého území ohledně dopravy obrovských dílů stavby, betonu, vybudování dostatečných přístupových komunikací na zalesněný střed celé AOV 47. Chybí potvrzený výskyt orla mořského, sokola stěhovavého, luňáka červeného, ledňáčka říčního, čápa černého. V oblasti nebyl vyhotoven ornitologický výzkum. Zásadním způsobem budou narušeny migrační koridory velkých savců a lokální biokoridory a biocentra. Vyskytují se chráněné druhy vachta trojlistá, prstnatec májový, skokan skřehotavý, kuňka obecná. Není dostatečná ochrana mokřadů (v UO bez ochranného pásma). V SEA je nedostatečně zjištěn rozsah mimolesní zeleně a je stanovena jeho nedostatečná ochrana. Provedeno vadné vyhodnocení vlivu na klima ze strany výstavby a provozu VTE. Posouzení pro SEA trvalo jen 5 měsíců a není proto dostatečné. Postup je v rozporu se zákonem č. 114/1992 Sb., o ochraně přírody a krajiny, a s mezinárodní dohodou EUROBATS. Návrh řešení: Požaduji vyhotovení celoročního ornitologického a chiropterologického průzkumu v rozsahu odpovídajícím metodikám Agentury ochrany přírody a krajiny ČR a doporučením dohody EUROBATS, a to minimálně po dobu jednoho celého biologického cyklu. Současně požaduji doplnění biologického hodnocení o výskyt a migrační trasy zvláště chráněných druhů, zejména orla mořského a čápa černého, včetně vyhodnocení hnízdních, potravních a migračních vazeb v širším území. Dále požaduji úplné posouzení vlivů na EVL Chýnovské jeskyně (CZ0314634) a soustavu Natura 2000, včetně kumulativních vlivů více akceleračních oblastí a vyhodnocení rizik mortality ptáků a netopýrů. Pro případ, že uvedené vlivy na biodiverzitu a zvláště chráněné druhy nebudou spolehlivě vyloučeny, požaduji vypuštění akcelerační oblasti AOV47 – Bukovec a souvisejícího územního opatření z návrhu Změny č. 2 Územního rozvojového plánu ČR. 14. Nedostatečné posouzení vlivů na veřejné zdraví Dokumentace neobsahuje konkrétní akustickou studii ani posouzení vibrací, infrazvuku, amplitudové modulace a stroboskopického efektu, v tomto směru je zcela bez odůvodnění a současně nehodnotí celkové zatížení území z hlediska souběhu těchto vlivů. Dokumentace uvádí, že se předpokládá ve vzdálenosti 500m hluková hladina 37dB na 1 VTE, přičemž toto tvrzení není podloženo žádnou studií (takto vysoké a rozměrné VTE se v ČR ani nenacházejí) ani bližším zdůvodněním a nebere vůbec v úvahu kumulaci více zdrojů hluku – více VTE a ani sílu větru a specifický způsob měření u VTE. Současně sama připouští, že některé obytné objekty se nacházejí ve vzdálenostech kratších než 500 m od hranice AOV47. Řada obytných objektů se způsobem využití rodinný dům je blíže než 500 m k hranici AOV 47, jde konkrétně o tyto obytné objekty v: k.ú. Bořetín , k.ú. Dobešov (Cihelny) č.p.: 68,	

Poř. č.	Připomínkové místo	Číslo jednací	Článek	AO	Připomínka	Vyhodnocení
					52, 32, 57, k.ú. Vlkosovice , k.ú. Drunče , k.ú. Březina u JH , k.ú. Tříklasovice , k.ú. Psárov , k.ú. Hojovice , k.ú. Chválkov u KnL. , Rutov . Návrh je v rozporu se zákonem č. 258/2000 Sb., o ochraně veřejného zdraví, a s nařízením vlády č. 272/2011 Sb. Sama vzdálenost 500m je z hlediska ochrany veřejného zdraví naprosto nedostatečná. Samotná výstavba dále velmi výrazným způsobem zatíží hlukem, prašností, blokováním dopravy celé území, jedná se o tisíce m3 betonu apod. Návrh řešení: Požaduji zpracování detailní akustické studie a plného hodnocení zdravotních rizik (HRA), které posoudí hluk, infrazvuk, amplitudovou modulaci, stroboskopický efekt a kumulativní vlivy větrných elektráren na obyvatele, a to včetně noční doby. Současně požaduji vyhodnocení vlivu reliéfu kotliny na šíření hluku, vznik odrazů a možné zesilování akustického tlaku v zastavěném území. Dále požaduji stanovení minimální odstupové vzdálenosti větrných elektráren od obytné a rekreační zástavby v rozsahu nejméně šestinásobku celkové výšky větrné elektrárny (6× výška VTE), nejméně však vždy 1km. Pro případ, že uvedené vlivy nebudou spolehlivě vyloučeny, požaduji vypuštění akcelerační oblasti AOV47 – Bukovec a souvisejícího územního opatření z návrhu Změny č. 2 Územního rozvojového plánu ČR. 15. Nepřiměřené zásahy do krajinného rázu Dokumentace sama připouští, že VTE budou novými výškovými dominantami viditelnými na velké vzdálenosti a připouští negativní vliv na krajinný ráz, byť naprosto neadekvátně vyhodnocený. Sama připouští, že dotčeno může být působení kulturně-historických dominant, zejména hradu Choustník, hradu Kámen a zámku Červená Lhota, významné kostely, památník v Mnichu, sakrální stavby a výletní místa, včetně významných pohledových vazeb, mnohé z nich jsou navíc do 1000m vzdáleny od hranice AOV47 a to zejména archeologické a kulturní památky v Mnichu, Hojovicích, Bořetíně (Mostkova kaplička na hranicích AOV47) a Drunči (např. slovanské pohřebiště na hranicích AOV47). Navrhovaná opatření v dokumentaci na zmírnění negativního vlivu jsou zcela nesmyslná a nedostatečná (zachování údajných pohledových os, barva doprovodných staveb VTE, „hnízda“ VTE) a odporují i ostatním částem dokumentace (odstupové vzdálenosti mezi VTE, přípustná hustota VTE v AOV). Např. hrad Choustník a stejnojmenný kopec je viditelný prakticky odevšad. Žádné pohledové osy ani zbarvení věží zničení krajinného rázu neodvrátí. Plánované stavby VTE jsou při svém plánovaném množství (cca 88 věží ve všech 4 AOV47-50) a při limitní výšce 250m tak gigantické (chladicí věže JETE mají 155 m), že při běžném převýšení zdejších kopců nad zdejší mírně zvlněnou krajinu cca 100- 150m ji naprosto pohledově ovládnou, obzvlášť budou-li stát na nejvyšších bodech plánovaných AOV (což je pro investory žádoucí). Dokumentace nehodnotí kumulovaný vliv všech 4 AOV47-50, chybí vizualizace dálkových pohledů a konkrétní hodnocení dopadů na kulturní a duchovní hodnoty území. Omezení výšky VTE na 250m a prezentace tohoto omezení jako zmírňujícího opatření dle SEA a UO, přičemž právě tato výška je základní příčinou zničení místního krajinného rázu, je absurdní. Návrh je v naprostém rozporu s § 12 zákona č. 114/1992 Sb., o ochraně přírody a krajiny a dopad na krajinný ráz je silně negativní. Návrh řešení: Navrhuji doplnění podrobného hodnocení krajinného rázu, vizualizace dálkových pohledů a kumulativních vizuálních dopadů větrných elektráren v širším území, a to zejména ve vztahu k hradu Choustník, hradu Kámen, zámku Červená Lhota a dalším kulturně-historickým dominantám. Dále navrhuji zpracování realistických vizualizací z významných vyhlídkových míst, obcí, kulturních památek a krajinných horizontů, včetně posouzení souběhu akceleračních oblastí AOV47– AOV50. Současně navrhuji vyhodnocení vlivů na charakter historické kulturní krajiny, dálkové pohledové osy a krajinné dominanty podle § 12 zákona č. 114/1992 Sb., o ochraně přírody a krajiny. Pro případ, že významné negativní dopady na krajinný ráz a kulturně-historické hodnoty území nebudou spolehlivě vyloučeny, navrhuji vypuštění akcelerační oblasti AOV47 – Bukovec a souvisejícího územního opatření z návrhu Změny č. 2 Územního rozvojového plánu ČR. **PŘIPOMÍNKY K AKCELERAČNÍ OBLASTI AOV48 – CHRBONÍN** 16. Nesprávný skutkový stav – vodní zdroje a hydrogeologické poměry Dokumentace SEA nesprávně uvádí, že se v území nenacházejí ochranná pásma vodních zdrojů, přestože v území existují ochranná pásma evidenčních čísel 00306203 – Chrbonín studny 1, 2, 00222503 – Terezín studny S1, S2, S3 a 00444603 – Radenín studny S1, S2, S3. Současně však vůbec	

Poř. č.	Připomínkové místo	Číslo jednací	Článek	AO	Připomínka	Vyhodnocení
					nezohledňuje obecní a individuální studny v lokalitách Vlčeves a Lišky, které slouží k zásobování obyvatel pitnou vodou. Dále návrh ignoruje toky, povrchové vody a prameniště v AOV. Nejsou dostatečně stanoveny limity zakládání VTE. Je ignorován vliv výstavby a trvání základů VTE na podzemní vody a místní horninové prostředí. Návrh je v rozporu s § 3 zákona č. 500/2004 Sb., správní řád, a se zákonem č. 254/2001 Sb., vodní zákon. Návrh řešení: Požaduji vypuštění akcelerační oblasti AOV48 – Chrbonín a souvisejícího územního opatření z návrhu Změny č. 2 Územního rozvojového plánu ČR. 17. Rozpor s ochranou zemědělského půdního fondu (ZPF) Zemědělský půdní fond tvoří přibližně 52 % území AOV48. Dokumentace připouští zábor půd I. třídy ochrany v rozsahu 0,81 ha a II. třídy ochrany v rozsahu 0,11 ha, přesto vliv označuje pouze za „mírně negativní“. Návrh bagatelizuje rozsah výstavby VTE a její dopady, neřeší nebezpečí eroze půd, a nedostatečně hodnotí možnost poškození meliorací včetně nezjištění jejich rozsahu. Návrh je v rozporu se zákonem č. 334/1992 Sb., o ochraně zemědělského půdního fondu, který stanoví zvýšenou ochranu nejbonitnějších půd. Návrh řešení: Požaduji vypuštění akcelerační oblasti AOV48 – Chrbonín a souvisejícího územního opatření z návrhu Změny č. 2 Územního rozvojového plánu ČR. 18. Rozpor s ochranou lesa (PUPFL) Pozemky určené k plnění funkcí lesa (PUPFL) tvoří přibližně 48 % území AOV48. Dokumentace značně podceňuje, resp. ignoruje a nehodnotí rozsah zásahů spojených s výstavbou VTE a to přístupových komunikací, manipulačních ploch a související nutnou likvidaci a fragmentaci lesních porostů a jejich vliv na migrační prostupnost živočichů. Návrh je v rozporu se zákonem č. 289/1995 Sb., lesní zákon, a neprokazuje existenci převažujícího veřejného zájmu. Návrh řešení: Požaduji vypuštění akcelerační oblasti AOV48 – Chrbonín a souvisejícího územního opatření z návrhu Změny č. 2 Územního rozvojového plánu ČR. 19. Nedostatečná ochrana přírody a biodiverzity SEA sama uvádí výskyt citlivých druhů ptáků, například luňáka červeného, káně lesní, sluka lesní, křepelka polní, hýl rudý. Biologické hodnocení neobsahuje vliv na hnízdiště orla mořského ve Mlýnech. A dále dokumentace uvádí výskyt netopýrů, např. netopýr rezavý, stromový, parkový a nejmenší. Nebyly však dostatečně vyhodnoceny migrační trasy a vazby na významné zimoviště EVL Chýnovská jeskyně (CZ0314634) v rámci Natura 2000. V blízkém okolí AOV se nachází řada chráněných oblastí, které dokumentace nezmiňuje, dále cenných mokřadů a pramenišť. Územím prochází migrační koridory zvláště chráněných druhů velkých savců a lokální biokoridory a biocentra, viz územní plán obce. Dokumentace zcela podceňuje dopady výstavby na tuto skutečnost. SEA a UO stanoví zcela nedostatečná opatření na ochranu netopýrů a ptáků. Výstavba všech v ÚO připuštěných VTE povede k naprosté devastaci celého území ohledně dopravy obrovských dílů stavby, betonu, vybudování dostatečných přístupových komunikací. V oblasti nebyl vyhotoven ornitologický výzkum. Zásadním způsobem budou narušeny migrační koridory velkých savců a lokální biokoridory a biocentra. Vyskytují se chráněné druhy rostlin a živočichů neuvedené v SEA. Není dostatečná ochrana mokřadů (v UO bez ochranného pásma). V SEA je nedostatečně zjištěn rozsah mimolesní zeleně a je stanovena jeho nedostatečná ochrana. Provedeno vadné vyhodnocení vlivu na klima ze strany výstavby a provozu VTE. Návrh je v rozporu se zákonem č. 114/1992 Sb., o ochraně přírody a krajiny, s § 45i téhož zákona a s dohodou EUROBATS. Návrh řešení: Požaduji vyhotovení celoročního ornitologického a chiropterologického průzkumu v rozsahu odpovídajícím metodikám Agentury ochrany přírody a krajiny ČR a doporučením dohody EUROBATS, a to minimálně po dobu jednoho celého biologického cyklu. Současně požaduji doplnění biologického hodnocení o výskyt a migrační trasy zvláště chráněných druhů, zejména orla mořského a čápa černého, včetně vyhodnocení hnízdních, potravních a migračních vazeb v širším území. Dále požaduji úplné posouzení vlivů na EVL Chýnovské jeskyně (CZ0314634) a soustavu Natura 2000, včetně kumulativních vlivů více akceleračních oblastí a vyhodnocení rizik mortality ptáků a netopýrů. Pro případ, že uvedené vlivy na biodiverzitu a zvláště chráněné druhy nebudou spolehlivě vyloučeny, požaduji vypuštění akcelerační oblasti AOV48 – Chrbonín a souvisejícího územního opatření z návrhu Změny č. 2 Územního rozvojového plánu ČR. 20. Nepřiměřené zásahy do krajinného rázu Dokumentace sama připouští, že VTE budou novými dominantami viditelnými na velké vzdálenosti a mohou narušit pohledové vazby na zámek Radenín, hrobku Latourů a kostel sv. Markéty, dále Sudkův	

Poř. č.	Připomínkové místo	Číslo jednací	Článek	AO	Připomínka	Vyhodnocení
					Důl s tvrzí, hrad Choustník a hrad Kámen a výrazné horizonty Blaníku a Svidníku. Současně nejsou dostatečně vyhodnoceny dopady na poutní místo Svatá Anna, krajinné oblasti Pacovsko a Táborsko-Soběslavsko ani na pohledové horizonty Josafatského údolí. Návrh je v rozporu s § 12 zákona č. 114/1992 Sb., o ochraně přírody a krajiny. Návrh řešení: Navrhuji doplnění podrobného hodnocení krajinného rázu, dálkových pohledů a kumulativních vizuálních dopadů větrných elektráren v širším území, zejména ve vztahu k zámku Radenín, hrobce Latourů, kostelu sv. Markéty, tvrzi Sudkův Důl, hradu Choustník, hradu Kámen a významným krajinným horizontům Blaníku a Svidníku. Dále navrhuji zpracování realistických vizualizací z obcí, vyhlídkových míst, kulturních památek a pohledových os, včetně vyhodnocení souběhu akceleračních oblastí AOV47–AOV50 a jejich společného vlivu na charakter historické kulturní krajiny. Současně navrhuji doplnění posouzení vlivů na poutní místo Svatá Anna, krajinné oblasti Pacovsko a Táborsko-Soběslavsko a pohledové horizonty Josafatského údolí podle § 12 zákona č. 114/1992 Sb., o ochraně přírody a krajiny. Pro případ, že významné negativní dopady na krajinný ráz a kulturně-historické hodnoty území nebudou spolehlivě vyloučeny, navrhuji vypuštění akcelerační oblasti AOV48 – Chrbonín a souvisejícího územního opatření z návrhu Změny č. 2 Územního rozvojového plánu ČR. 21. Podlimitní AOV Akcelerační oblast AOV48 Chrbonín vykazuje dle podkladů předpokládaný instalovaný výkon pouze cca 45,5 MW, čímž nesplňuje limit „nad 50 MW“ stanovený v odůvodnění Změny č. 2 ÚRP pro vymezování akceleračních oblastí celostátního významu. Vymezení AOV48 je proto v rozporu s vlastním odůvodněním pořizovatele a postrádá zákonnou i věcnou konzistenci. Návrh řešení: Požaduji vypuštění akcelerační oblasti AOV48 – Chrbonín a souvisejícího územního opatření z návrhu Změny č. 2 Územního rozvojového plánu ČR. 22. Chráněný receptor – Dětský domov Radenín V bezprostřední blízkosti hranice akcelerační oblasti AOV48 – Chrbonín, přibližně ve vzdálenosti 500 m, se nachází Dětský domov Radenín, který představuje chráněný receptor ve smyslu nařízení vlády č. 272/2011 Sb., o ochraně zdraví před nepříznivými účinky hluku a vibrací. Jedná se o zařízení určené pro děti a mladistvé, tedy zvlášť citlivou skupinu obyvatelstva, u níž je nutné posuzovat zdravotní dopady s maximální mírou opatrnosti. Dokumentace SEA neobsahuje konkrétní posouzení vlivů na tento chráněný receptor, zejména z hlediska hluku, infrazvuku, vibrací, amplitudové modulace a stroboskopického efektu (flicker efektu). V navazujících řízeních EIA proto musí být zpracováno plné hodnocení zdravotních rizik (HRA – Health Risk Assessment) a detailní akustické posouzení, které prokáže, že provozem větrných elektráren nedojde k nepříznivému ovlivnění zdraví a kvality života dětí umístěných v zařízení. Návrh řešení: Požaduji vypuštění akcelerační oblasti AOV48 – Chrbonín a souvisejícího územního opatření z návrhu Změny č. 2 Územního rozvojového plánu ČR. **PŘIPOMÍNKY K AKCELERAČNÍ OBLASTI AOV49 – KŘEČ** 23. Nesprávný skutkový stav – vodní zdroje a hydrogeologické poměry Dokumentace SEA nesprávně tvrdí, že se v území nenacházejí ochranná pásma vodních zdrojů, a z toho dovozuje zanedbatelné vlivy na vody. Současně však vůbec nezohledňuje obecní a individuální studny v lokalitách Křeč, Kozmice – Za Petrovým, Černovice – V Padělkách, Vlčeves – Lišky a Svatá Anna, které slouží k zásobování obyvatel pitnou vodou. Dále návrh ignoruje toky, povrchové vody a prameniště v AOV. Nejsou dostatečně stanoveny limity zakládání VTE. Je ignorován vliv výstavby a trvání základů VTE na podzemní vody a místní horninové prostředí. Návrh je v rozporu s § 3 zákona č. 500/2004 Sb., správní řád, a se zákonem č. 254/2001 Sb., vodní zákon. Návrh řešení: Požaduji vypuštění akcelerační oblasti AOV49 – Křeč a souvisejícího územního opatření z návrhu Změny č. 2 Územního rozvojového plánu ČR. 24. Rozpor s ochranou zemědělského půdního fondu (ZPF) Zemědělský půdní fond tvoří přibližně 78 % území AOV49. Dokumentace připouští zábor půd I. třídy ochrany v rozsahu 2,45 ha a II. třídy ochrany v rozsahu 0,27 ha, přesto vliv označuje pouze za „mírně negativní“. Návrh bagatelizuje rozsah výstavby VTE a její dopady, neřeší nebezpečí eroze půd, a nedostatečně hodnotí možnost poškození meliorací včetně nezjištění jejich rozsahu. Návrh je v rozporu	

Poř. č.	Připomínkové místo	Číslo jednací	Článek	AO	Připomínka	Vyhodnocení
					se zákonem č. 334/1992 Sb., o ochraně zemědělského půdního fondu, který stanoví zvýšenou ochranu nejbonitnějších půd. Návrh řešení: Požaduji vypuštění akcelerační oblasti AOV49 – Křeč a souvisejícího územního opatření z návrhu Změny č. 2 Územního rozvojového plánu ČR. 25. Rozpor s ochranou lesa (PUPFL) Pozemky určené k plnění funkcí lesa (PUPFL) tvoří přibližně 22 % území AOV49. Dokumentace značně podceňuje, resp. ignoruje a nehodnotí rozsah zásahů spojených s výstavbou VTE a to přístupových komunikací, manipulačních ploch a související nutnou likvidaci a fragmentaci lesních porostů a jejich vliv na migrační prostupnost živočichů. Návrh je v rozporu se zákonem č. 289/1995 Sb., lesní zákon, a neprokazuje existenci převažujícího veřejného zájmu. Návrh řešení: Požaduji vypuštění akcelerační oblasti AOV49 – Křeč a souvisejícího územního opatření z návrhu Změny č. 2 Územního rozvojového plánu ČR. 26. Nedostatečná ochrana přírody a biodiverzity SEA sama uvádí výskyt citlivých druhů ptáků a netopýrů, například krkavce velkého, motáka pochopa, čápa černého či netopýra rezavého. Biologické hodnocení neobsahuje vliv na hnízdiště orla mořského ve Mlýnech. Nebyly však dostatečně vyhodnoceny migrační trasy ani vazby na EVL Chýnovská jeskyně (CZ0314634) v rámci Natura 2000. V blízkém okolí AOV se nachází řada chráněných oblastí, které dokumentace nezmiňuje, dále cenných mokřadů a pramenišť. Územím prochází migrační koridory zvláště chráněných druhů velkých savců a lokální biokoridory a biocentra, viz územní plán obce. Dokumentace zcela podceňuje dopady výstavby na tuto skutečnost. SEA a UO stanoví zcela nedostatečná opatření na ochranu netopýrů a ptáků. Výstavba všech UO připouštěných VTE povede k naprosté devastaci celého území ohledně dopravy obrovských dílů stavby, betonu, vybudování dostatečných přístupových komunikací. V oblasti nebyl vyhotoven ornitologický výzkum. Zásadním způsobem budou narušeny migrační koridory velkých savců a lokální biokoridory a biocentra. Vyskytují se chráněné druhy rostlin a živočichů neuvedené v SEA. Není dostatečná ochrana mokřadů (v UO bez ochranného pásma). V SEA je nedostatečně zjištěn rozsah mimolesní zeleně a je stanovena jeho nedostatečná ochrana. Provedeno vadné vyhodnocení vlivu na klima ze strany výstavby a provozu VTE. Návrh je v rozporu se zákonem č. 114/1992 Sb., o ochraně přírody a krajiny, s § 45i téhož zákona a s dohodou EUROBATS. Návrh řešení: Požaduji vyhotovení celoročního ornitologického a chiropterologického průzkumu v rozsahu odpovídajícím metodikám Agentury ochrany přírody a krajiny ČR a doporučením dohody EUROBATS, a to minimálně po dobu jednoho celého biologického cyklu. Současně požaduji doplnění biologického hodnocení o výskyt a migrační trasy zvláště chráněných druhů, zejména orla mořského a čápa černého, včetně vyhodnocení hnízdních, potravních a migračních vazeb v širším území. Dále požaduji úplné posouzení vlivů na EVL Chýnovské jeskyně (CZ0314634) a soustavu Natura 2000, včetně kumulativních vlivů více akceleračních oblastí a vyhodnocení rizik mortality ptáků a netopýrů. Pro případ, že uvedené vlivy na biodiverzitu a zvláště chráněné druhy nebudou spolehlivě vyloučeny, požaduji vypuštění akcelerační oblasti AOV49 – Křeč a související územního opatření z návrhu Změny č. 2 Územního rozvojového plánu ČR. 27. Nepřiměřené zásahy do krajinného rázu Dokumentace sama připouští, že VTE budou novými dominantami viditelnými na velké vzdálenosti a mohou narušit pohledové osy na kostel sv. Jakuba Většího ve Křeči, hrad Choustník či historickou krajinu Sudkova Dolu. Současně nejsou dostatečně vyhodnoceny dopady na poutní místo Svatá Anna ani na tzv. Černovické vyhlídky. Obec Křeč je obklíčena z více stran v odstupové vzdálenosti 500 m. Dokumentace nehodnotí kumulovaný vliv všech 4 AOV47-50, chybí vizualizace dálkových pohledů a konkrétní hodnocení dopadů na kulturní a duchovní hodnoty území. Omezení výšky VTE na 250m a prezentace tohoto omezení jako zmírňujícího opatření dle SEA a UO, přičemž právě tato výška je základní příčinou zničení místního krajinného rázu, je absurdní. Návrh je v rozporu s § 12 zákona č. 114/1992 Sb., o ochraně přírody a krajiny. Návrh řešení: Požaduji doplnění podrobného hodnocení krajinného rázu, dálkových pohledů a kumulativních vizuálních dopadů větrných elektráren v širším území, zejména ve vztahu ke kostelu sv. Jakuba Většího ve Křeči, hradu Choustník, historické krajině Sudkova Dolu, poutnímu místu Svatá Anna a tzv. Černovickým vyhlídkám. Současně požaduji zpracování realistických vizualizací z obcí, významných vyhlídkových míst, kulturních památek a krajinných horizontů, včetně vyhodnocení souběhu akceleračních oblastí AOV47–AOV50 a jejich	

Poř. č.	Připomínkové místo	Číslo jednací	Článek	AO	Připomínka	Vyhodnocení
					společného vlivu na charakter historické kulturní krajiny. Dále požaduji doplnění posouzení vlivů na pohledové osy, krajinné dominanty a dálkové horizonty podle § 12 zákona č. 114/1992 Sb., o ochraně přírody a krajiny. Pro případ, že významné negativní dopady na krajinný ráz a kulturně-historické hodnoty území nebudou spolehlivě vyloučeny, požaduji vypuštění akcelerační oblasti AOV49 – Křeč a souvisejícího územního opatření z návrhu Změny č. 2 Územního rozvojového plánu ČR. **PŘIPOMÍNKY K AKCELERAČNÍ OBLASTI AOV50 – OBRATAŇ** 28. Nesprávný skutkový stav – vodní zdroje a hydrogeologické poměry Dokumentace SEA nesprávně uvádí, že se v území nenacházejí ochranná pásma vodních zdrojů, přestože v území existují ochranná pásma evidenčních čísel 00200410 – Obrataň podzemní zdroj a 00206610 – Obrataň podzemní zdroj. Současně nejsou zohledněny studny obce Pořín v lokalitě Pinach ani závislost obyvatel okolních obcí na individuálních studních. Dále návrh ignoruje toky, povrchové vody a prameniště v AOV. Nejsou dostatečně stanoveny limity zakládání VTE. Je ignorován vliv výstavby a trvání základů VTE na podzemní vody a místní horninové prostředí. Návrh je v rozporu s § 3 zákona č. 500/2004 Sb., správní řád, a se zákonem č. 254/2001 Sb., vodní zákon. Návrh řešení: Požaduji vypuštění akcelerační oblasti AOV50 – Obrataň a souvisejícího územního opatření z návrhu Změny č. 2 Územního rozvojového plánu ČR. 29. Rozpor s ochranou zemědělského půdního fondu (ZPF) Zemědělský půdní fond tvoří přibližně 63,43 % území AOV50. Dokumentace připouští zábor půd I. třídy ochrany v rozsahu 1,38 ha a II. třídy ochrany v rozsahu 0,07 ha, přesto vliv označuje pouze za „mírně negativní“. Návrh bagatelizuje rozsah výstavby VTE a její dopady, neřeší nebezpečí eroze půd, a nedostatečně hodnotí možnost poškození meliorací včetně nezjištění jejich rozsahu. Návrh je v rozporu se zákonem č. 334/1992 Sb., o ochraně zemědělského půdního fondu, který stanoví zvýšenou ochranu nejbonitnějších půd. Návrh řešení: Požaduji vypuštění akcelerační oblasti AOV50 – Obrataň a souvisejícího územního opatření z návrhu Změny č. 2 Územního rozvojového plánu ČR. 30. Rozpor s ochranou lesa (PUPFL) Pozemky určené k plnění funkcí lesa (PUPFL) tvoří přibližně 35,29 % území AOV50. Dokumentace značně podceňuje, resp. ignoruje a nehodnotí rozsah zásahů spojených s výstavbou VTE a to přístupových komunikací, manipulačních ploch a související nutnou likvidaci a fragmentaci lesních porostů a jejich vliv na migrační prostupnost živočichů. Návrh je v rozporu se zákonem č. 289/1995 Sb., lesní zákon, a neprokazuje existenci převažujícího veřejného zájmu. Návrh řešení: Požaduji vypuštění akcelerační oblasti AOV50 – Obrataň a souvisejícího územního opatření z návrhu Změny č. 2 Územního rozvojového plánu ČR. 31. Nedostatečná ochrana přírody a biodiverzity SEA sama uvádí výskyt citlivých druhů ptáků a netopýrů, například luňáka červeného, motáka pilicha, krkavce velkého a netopýra rezavého. Nebyly však dostatečně vyhodnoceny migrační trasy, nadregionální biokoridor Čunkovský potok – Pařezitý, Roštejn ani vazby na EVL Chýnovská jeskyně (CZ0314634) v rámci Natura 2000. V blízkém okolí AOV se nachází řada chráněných oblastí, které dokumentace nezmiňuje, dále cenných mokřadů a pramenišť. Územím prochází migrační koridory zvláště chráněných druhů velkých savců a lokální biokoridory a biocentra, viz územní plán obce. Dokumentace zcela podceňuje dopady výstavby na tuto skutečnost. SEA a UO stanoví zcela nedostatečná opatření na ochranu netopýrů a ptáků. Výstavba všech UO připouštěných VTE povede k naprosté devastaci celého území ohledně dopravy obrovských dílů stavby, betonu, vybudování dostatečných přístupových komunikací. V oblasti nebyl vyhotoven ornitologický výzkum. Zásadním způsobem budou narušeny migrační koridory velkých savců a lokální biokoridory a biocentra. Vyskytují se chráněné druhy rostlin a živočichů neuvedené v SEA. Není dostatečná ochrana mokřadů (v UO bez ochranného pásma). V SEA je nedostatečně zjištěn rozsah mimolesní zeleně a je stanovena jeho nedostatečná ochrana. Provedeno vadné vyhodnocení vlivu na klima ze strany výstavby a provozu. Návrh je v rozporu se zákonem č. 114/1992 Sb., o ochraně přírody a krajiny, s § 45i téhož zákona a s dohodou EUROBATS. Návrh řešení: Navrhuji vyhotovení celoročního ornitologického a chiropterologického průzkumu v rozsahu odpovídajícím metodikám Agentury ochrany přírody a krajiny	

Poř. č.	Připomínkové místo	Číslo jednací	Článek	AO	Připomínka	Vyhodnocení
					ČR a doporučením dohody EUROBATS, a to minimálně po dobu jednoho celého biologického cyklu. Dále navrhuji doplnění biologického hodnocení o podrobné vyhodnocení migračních tras ptáků a netopýrů, včetně posouzení funkčnosti nadregionálního biokoridoru Čunkovský potok – Pařezitý – Roštejn a kumulativních vlivů více akceleračních oblastí v širším území. Současně navrhuji úplné posouzení vlivů na EVL Chýnovská jeskyně (CZ0314634) a soustavu Natura 2000 podle § 45i zákona č. 114/1992 Sb., o ochraně přírody a krajiny, včetně vyhodnocení rizik mortality ptáků a netopýrů. Pro případ, že významné negativní vlivy na biodiverzitu, migrační prostupnost krajiny a zvláště chráněné druhy nebudou spolehlivě vyloučeny, navrhuji vypuštění akcelerační oblasti AOV50 – Obrataň a souvisejícího územního opatření z návrhu Změny č. 2 Územního rozvojového plánu ČR. 32. Nepřiměřené zásahy do krajinného rázu Dokumentace sama připouští, že VTE budou novými dominantami viditelnými na velké vzdálenosti a mohou narušit pohledové vazby na hrad Kámen, hrad Choustník, hrad Šelmberk a tvrz Sudkův Důl. Současně nejsou dostatečně vyhodnoceny dopady na krajinné oblasti Pacovsko a Táborsko-Soběslavsko ani na pohledové horizonty Josafatského údolí. Dokumentace nehodnotí kumulovaný vliv všech 4 AOV47-50, chybí vizualizace dálkových pohledů a konkrétní hodnocení dopadů na kulturní a duchovní hodnoty území. Omezení výšky VTE na 250m a prezentace tohoto omezení jako zmírňujícího opatření dle SEA a UO, přičemž právě tato výška je základní příčinou zničení místního krajinného rázu, je absurdní. Návrh je v rozporu s § 12 zákona č. 114/1992 Sb., o ochraně přírody a krajiny. Návrh řešení: Navrhuji doplnění podrobného hodnocení krajinného rázu, dálkových pohledů a kumulativních vizuálních dopadů větrných elektráren v širším území, zejména ve vztahu k hradu Kámen, hradu Choustník, hradu Šelmberk, tvrzi Sudkův Důl a významným krajinným horizontům Josafatského údolí. Dále navrhuji zpracování realistických vizualizací z obcí, vyhlídkových míst, kulturních památek a pohledových os, včetně vyhodnocení souběhu akceleračních oblastí AOV47–AOV50 a jejich společného vlivu na charakter historické kulturní krajiny. Současně navrhuji doplnění posouzení vlivů na krajinné oblasti Pacovsko a Táborsko-Soběslavsko podle § 12 zákona č. 114/1992 Sb., o ochraně přírody a krajiny, včetně vyhodnocení dopadů na dálkové pohledy a krajinné dominanty. Pro případ, že významné negativní dopady na krajinný ráz a kulturně-historické hodnoty území nebudou spolehlivě vyloučeny, navrhuji vypuštění akcelerační oblasti AOV50 – Obrataň a souvisejícího územního opatření z návrhu Změny č. 2 Územního rozvojového plánu ČR. **PŘIPOMÍNKY K AKCELERAČNÍM OBLASTEM AOV47 + AOV48 + AOV49 + AOV50** 33–36. Absence kumulativních a synergických vlivů Dokumentace nehodnotí souběžné působení akceleračních oblastí AOV47, AOV48, AOV49 a AOV50, přestože společně vytvářejí souvislý pás větrných elektráren v krajině. Chybí vyhodnocení souběhu hluku, světelného znečištění, překážkového leteckého značení, fragmentace (devastace) lesů a krajiny a souběhu s koridorem vedení V406/407 Kočín–Mírovka. Návrh je v rozporu se zák. č. 100/2001 Sb., o posuzování vlivů na životní prostředí (zejména s § 10g), a se směrnicí 2001/42/ES. Dále chybí vyhodnocení zablokování územního rozvoje obcí a jejich obklíčení plánovanou výstavbou. Návrh řešení: Požaduji doplnění plného kumulativního a synergického posouzení všech akceleračních oblastí AOV47–AOV50 včetně souběhu s koridorem V406/407 Kočín–Mírovka, případně vypuštění všech akceleračních oblastí AOV47–AOV50 a souvisejících územních opatření z návrhu Změny č. 2 Územního rozvojového plánu ČR. 37–40. Rizika pro bezpečnost, letectví a IZS V území se nachází jev ÚAP 119 – Zájmové území Ministerstva obrany, který podmiňuje umisťování vysokých staveb dalším posouzením. UO neobsahuje vyhodnocení vlivu na letecký provoz. Dokumentace současně nehodnotí dopady souvislého pásu VTE na zásahy vrtulníků integrovaného záchranného systému v lesním území. Nalézá se zde pásmo nízkého přeletu TSA 27 a to v bezprostřední blízkosti, v k.ú. Chválkov u KnL. dokonce v přímém dotyku. Postup je v rozporu se zákonem č. 49/1997 Sb., o civilním letectví, a se zákonem č. 239/2000 Sb., o integrovaném záchranném systému. Návrh řešení: Požaduji doplnění odborného posouzení vlivů akcelerační oblasti na bezpečnost leteckého	

Poř. č.	Připomínkové místo	Číslo jednací	Článek	AO	Připomínka	Vyhodnocení
					provozu, obranu státu a fungování integrovaného záchranného systému, zejména s ohledem na jev ÚAP 119 – Zájmové území Ministerstva obrany. Dále navrhuji vyhodnocení dopadů souvislého pásu větrných elektráren na zásahy vrtulníků integrovaného záchranného systému, letecké hašení lesních požárů, zdravotnickou záchrannou službu a další složky IZS v lesním území. Současně navrhuji doplnění závazných stanovisek Ministerstva obrany, Úřadu pro civilní letectví, Řízení letového provozu ČR a složek IZS k umístění větrných elektráren v dotčeném území. Pro případ, že uvedené vlivy nebudou spolehlivě vyloučeny, požaduji vypuštění všech akceleračních oblastí AOV47–AOV50 a souvisejících územních opatření z návrhu Změny č. 2 Územního rozvojového plánu ČR. 41–44. Nesouhlas obcí a veřejnosti Dotčené obce přijaly nesouhlasná usnesení s vymezením akceleračních oblastí. Současně proběhlo referendum ve městě Černovice, které vyjádřilo nesouhlas občanů s výstavbou VTE. V obci Radenín byla podána petice proti vymezení AOV podepsaná 251 občany. Současně byla podána petice na Jihočeský kraj a Kraj Vysočinu za všechny čtyři akcelerační oblasti AOV47–AOV50 s přibližně 3.500 podpisy, což potvrzuje zásadní nesouhlas veřejnosti i samospráv, lze shrnout, že minimálně 2/3 trvale hlášených obyvatel celé oblasti jsou proti zřízení AOV47 plus uživatelé a vlastníci nemovitostí v území. Tvorba návrhu proběhla bez účasti obcí a veřejnosti, lhůta poskytnutá k připomínkám je zcela neadekvátní. Návrh je tak v rozporu s principem samosprávy a požadavky Aarhuské úmluvy. Návrh řešení: Požaduji respektování principu samosprávy a vypuštění akceleračních oblastí AOV47–AOV50 a souvisejících územních opatření z návrhu Změny č. 2 Územního rozvojového plánu ČR. **PŘIPOMÍNKY K AKCELERAČNÍM OBLASTEM AOV24 + AOV47 + AOV48 + AOV49 + AOV50** 45–49. Nepřezkoumatelnost návrhu Návrh pracuje pouze s modelovým předpokladem umístění větrných elektráren bez konkrétního rozmístění staveb a související infrastruktury. Bez znalosti konkrétní polohy nelze objektivně vyhodnotit hluk, dopady na veřejné zdraví, krajinný ráz ani dopady na obyvatele. Vyhodnocení vlivu SEA je proto naprosto formální. Návrh je proto nepřezkoumatelný podle § 172 zákona č. 500/2004 Sb., správní řád. Návrh řešení: Požaduji doplnění variant a modelů rozmístění větrných elektráren, přístupových komunikací a související infrastruktury, případně vypuštění všech akceleračních oblastí AOV24 + AOV47 + AOV48 + AOV49 + AOV50 a souvisejících územních opatření z návrhu Změny č. 2 Územního rozvojového plánu ČR. 50–54. Nepřípustné odkládání posouzení vlivů Klíčové vlivy na veřejné zdraví, hluk, vibrace, flicker efekt, ptáky a netopýry nejsou posouzeny nyní, ale až v budoucích navazujících řízeních nebo v monitoringu po realizaci záměru. Tím dochází k přenesení podstatných otázek mimo fázi SEA, kdy již nebude možné ovlivnit samotné vymezení území. Postup je v rozporu se zásadou prevence a se zákonem č. 100/2001 Sb. Návrh řešení: Požaduji doplnění posouzení vlivů již ve fázi SEA, zejména v oblasti veřejného zdraví, hluku, flicker efektu a vlivů na biodiverzitu. Případně vypuštění všech akceleračních oblastí AOV24 + AOV47 + AOV48 + AOV49 + AOV50 a souvisejících územních opatření z návrhu Změny č. 2 Územního rozvojového plánu ČR. 55–59. Nedostatečné posouzení vlivů na veřejné zdraví Dokumentace neobsahuje konkrétní akustickou studii ani posouzení infrazvuku, amplitudové modulace a stroboskopického efektu. Současně připouští obytnou nebo rekreační zástavbu ve vzdálenostech okolo 500 m od hranic AOV, přičemž ve velmi mnoha případech se zejména obytné nebo rekreační objekty nacházejí přímo na hranici akceleračních oblastí nebo ve vzdálenostech kratších než 500 m. Dokumentace současně nehodnotí kumulativní zdravotní dopady souběhu více akceleračních oblastí AOV47–AOV50 na obyvatele dotčených obcí. Návrh je v rozporu se zákonem č. 258/2000 Sb., o ochraně veřejného zdraví, a s nařízením vlády č. 272/2011 Sb. Návrh řešení: Požaduji zpracování plného hodnocení zdravotních rizik (HRA), detailní akustické studie a posouzení infrazvuku, vibrací, amplitudové modulace a flicker efektu. Současně požaduji stanovení minimální odstupové vzdálenosti větrných elektráren od zastavitelného území, obytné a rekreační zástavby v rozsahu nejméně šestinásobku celkové výšky větrné elektrárny (6× výška VTE), nejméně však vždy 1km, a to s ohledem na princip předběžné opatrnosti a ochranu veřejného zdraví. Pro případ, že uvedená odstupová vzdálenost nebude	

Poř. č.	Připomínkové místo	Číslo jednací	Článek	AO	Připomínka	Vyhodnocení
					stanovena, požaduji vypuštění všech akceleračních oblastí AOV24 + AOV47 + AOV48 + AOV49 + AOV50 a souvisejících územních opatření z návrhu Změny č. 2 Územního rozvojového plánu ČR. 60–64. Nedostatečné odůvodnění výběru lokality Dokumentace vůbec nevysvětluje, proč byla zvolena právě krajina s velmi vysokým podílem lesa, kvalitní zemědělské půdy a kulturních, přírodních a zejména krajinných hodnot a vůbec dané území, co bylo (objektivně a konkrétně specifikováno) vlastně podkladem a důvodem pro volbu dané lokality. Současně nejsou porovnány méně konfliktní varianty ani brownfieldy, přestože samotný ÚRP ČR deklaruje preferenci narušených území. Postup je v rozporu s principem minimalizace dopadů a s § 172 správního řádu. Návrh řešení: Požaduji vypuštění všech akceleračních oblastí AOV24 + AOV47 + AOV48 + AOV49 + AOV50 a souvisejících územních opatření z návrhu Změny č. 2 Územního rozvojového plánu ČR. 65–69. Dopady na majetek a infrastrukturu SEA nesprávně hodnotí vlivy na hmotné statky jako nulové, přestože lze očekávat zatížení místních komunikací, pokles hodnoty nemovitostí a zásahy do obecní infrastruktury. Pozemky a budovy v okolí VTE budou zcela znehodnoceny, když hlavní devizou jejich tržní hodnoty je právě zdejší naprostý klid a zachovalá krajina. V území se nachází i vodohospodářská infrastruktura, včetně vodojemů a vrtů, jejichž ochrana nebyla posouzena. Dokumentace ignoruje FVE (např. v části obce Mnich Chválkov v bezprostřední blízkosti hranice AOV47). Místní a krajské komunikace nejsou uzpůsobeny na nezbytný rozsah plánované výstavby. Dochází tak k nepřiměřenému zásahu do vlastnických práv podle čl. 11 Listiny základních práv a svobod. Návrh řešení: Navrhuji doplnění podrobného posouzení dopadů větrných elektráren na hmotné statky, místní komunikace, technickou a vodohospodářskou infrastrukturu, včetně vodojemů, vodovodních řadů a dalších zařízení sloužících k zásobování obyvatel pitnou vodou. Dále navrhuji vyhodnocení dopadů přepravy nadrozměrných komponent na stav silnic nižších tříd, mostů a obecních komunikací, včetně návrhu konkrétních opatření k ochraně infrastruktury a majetku obcí. Současně navrhuji doplnění posouzení vlivů na hodnotu nemovitostí, kvalitu bydlení a výkon vlastnických práv obyvatel dotčeného území podle čl. 11 Listiny základních práv a svobod. Pro případ, že významné negativní dopady na majetek, infrastrukturu a vlastnická práva nebudou spolehlivě vyloučeny, navrhuji vypuštění všech akceleračních oblastí AOV24 + AOV47 + AOV48 + AOV49 + AOV50 a souvisejících územních opatření z návrhu Změny č. 2 Územního rozvojového plánu ČR. 70–74. Rozpor s principem minimalizace dopadů a veřejným zájmem, rozpor s ústavním pořádkem Akcelerační oblasti mají být podle odůvodnění ÚRP ČR vymezovány v územích s nízkým konfliktním potenciálem. AOV24 + AOV47 + AOV48 + AOV49 + AOV50 vykazují vysoce konfliktní střety s ochranou vod, lesa, ZPF, biodiverzity, krajinného rázu i veřejného zdraví. Návrh proto neprokazuje proporcionalitu zásahu ani převahu veřejného zájmu nad negativními dopady. Nadto veřejný zájem na stavbě VTE a navíc takovýmto způsobem není nikde výslovně definován. AOV a UO neodůvodněně zvýhodňují jednu skupinu subjektů před jinými konkrétně investory VTE před občany a obyvateli zasažených obcí a vlastníky nemovitostí, což je v rozporu zejména s čl. 3 odst.1, čl. 4 odst. 3,4, čl. 7, čl. 8, čl. 101 odst.1. Ústavy ČR. Návrh řešení: Požaduji doplnění řádného vyhodnocení proporcionality zásahu do území a prokázání převahy veřejného zájmu nad negativními dopady na životní prostředí, krajinu, veřejné zdraví a majetková práva obyvatel. Současně požaduji doplnění variantního posouzení méně konfliktních lokalit, včetně brownfieldů a území s nižším střetem s ochranou vod, lesa, zemědělského půdního fondu, biodiverzity a krajinného rázu. Dále požaduji přepracování návrhu tak, aby akcelerační oblasti byly vymezovány pouze v územích s prokazatelně nízkým konfliktním potenciálem v souladu s odůvodněním ÚRP ČR a principem minimalizace dopadů. Pro případ, že proporcionalita zásahu a převaha veřejného zájmu nebudou spolehlivě prokázány, požaduji vypuštění všech akceleračních oblastí AOV24 + AOV47 + AOV48 + AOV49 + AOV50 a souvisejících územních opatření z návrhu Změny č. 2 Územního rozvojového plánu ČR. 75–79. Nedostatečnost zmírňujících opatření Stanovená opatření jsou převážně obecná, formální a deklaratorní, například omezení výšky VTE na 200 nebo 250 m, a zejména odporující zjištěním v rámci SEA. Dokumentace neobsahuje konkrétní opatření pro ochranu obyvatelstva před hlukem, dalšími výše uvedenými fyzikálními jevy, světelným znečištěním nebo pro zachování migrační prostupnosti krajiny. Závěr o dostatečnosti opatření je proto nepodložený	

Poř. č.	Připomínkové místo	Číslo jednací	Článek	AO	Připomínka	Vyhodnocení
					a v rozporu se zákonem č. 100/2001 Sb. Návrh řešení: Navrhuji doplnění konkrétních a závazných zmírňujících opatření pro ochranu obyvatelstva před hlukem, infrazvukem, amplitudovou modulací, vibracemi, stroboskopickým efektem a světelným znečištěním. Dále navrhuji doplnění opatření pro zachování migrační prostupnosti krajiny, ochranu ptáků a netopýrů a omezení kumulativních dopadů více akceleračních oblastí v širším území. Současně navrhuji stanovení jasných podmínek pro monitoring, kontrolu a vyhodnocování dopadů nezávislými odbornými institucemi, nikoliv pouze provozovateli větrných elektráren. Dále navrhuji stanovení minimální odstupové vzdálenosti větrných elektráren od obytné a rekreační zástavby v rozsahu nejméně šestinásobku celkové výšky větrné elektrárny (6× výška VTE), nejméně však vždy 1km. Pro případ, že účinná a konkrétní zmírňující opatření nebudou doplněna a jejich funkčnost spolehlivě prokázána, navrhuji vypuštění všech akceleračních oblastí AOV24 + AOV47 + AOV48 + AOV49 + AOV50 a souvisejících územních opatření z návrhu Změny č. 2 Územního rozvojového plánu ČR. 80–84. Vnitřní rozpory a nedostatečný monitoring SEA současně tvrdí, že kumulativní vlivy nebyly zjištěny, ale zároveň připouští jejich existenci při souběhu více AOV. Monitoring je nepřípustně navržen až po realizaci záměru a převážně v režii provozovatelů. Dokumentace je proto vnitřně rozporná a nepřezkoumatelná. Návrh řešení: Navrhuji doplnění nezávislého a transparentního systému monitoringu, který bude prováděn již před realizací záměru a následně i v průběhu provozu větrných elektráren. Dále navrhuji, aby monitoring nebyl zajišťován pouze provozovateli větrných elektráren, ale také nezávislými odbornými institucemi a orgány ochrany přírody, veřejného zdraví a životního prostředí. Současně navrhuji doplnění konkrétních metodik, rozsahu a kontrolních mechanismů monitoringu hluku, infrazvuku, mortality ptáků a netopýrů, migračních tras, krajinného rázu a kumulativních vlivů. Pro případ, že nebude zajištěn nezávislý, odborný a přezkoumatelný monitoring vlivů záměru, navrhuji vypuštění všech akceleračních oblastí AOV24 + AOV47 + AOV48 + AOV49 + AOV50 a souvisejících územních opatření z návrhu Změny č. 2 Územního rozvojového plánu ČR. 85–89. Absence variantního řešení Dokumentace neposuzuje alternativní lokality ani modely a varianty rozmístění, počtu či výšky VTE. Není prokázáno, že navržená varianta představuje řešení s nejmenšími dopady na životní prostředí a obyvatele. Není ani tvrzen a prokazován veřejný zájem zřízení AOV. Postup je v rozporu se směrnicí 2001/42/ES a zákonem č. 100/2001 Sb. Návrh řešení: Navrhuji doplnění variantního posouzení akcelerační oblasti, včetně alternativních lokalit, jiného rozmístění větrných elektráren, nižšího počtu staveb a variant s menší výškou větrných elektráren. Dále navrhuji vyhodnocení méně konfliktních řešení, zejména využití brownfieldů, narušených území a lokalit s nižším střetem s ochranou přírody, krajinného rázu, veřejného zdraví a obytné zástavby. Současně navrhuji doplnění srovnávací analýzy jednotlivých variant z hlediska dopadů na životní prostředí, veřejné zdraví, biodiverzitu, krajinný ráz a majetková práva obyvatel. Pro případ, že nebude prokázáno, že navržená varianta představuje řešení s nejmenšími dopady na životní prostředí a obyvatele, navrhuji vypuštění všech akceleračních oblastí AOV24 + AOV47 + AOV48 + AOV49 + AOV50 a souvisejících územních opatření z návrhu Změny č. 2 Územního rozvojového plánu ČR. 90–94. Nepřiměřenost zásahu do území Navržené řešení představuje brutální zásah do charakteru krajiny, kvality života obyvatel i majetkových práv a narušení jejich legitimního očekávání, že tyto hodnoty budou zachovány. Nebylo prokázáno (dokumentace se tím ani nezabývá), že negativní dopady nelze dosáhnout jiným, méně konfliktním řešením. Návrh tak nesplňuje princip proporcionality vyžadovaný správním právem i judikaturou správních soudů. Návrh řešení: Navrhuji doplnění řádného posouzení proporcionality zásahu do území, včetně vyhodnocení dopadů na krajinný ráz, kvalitu života obyvatel, veřejné zdraví, majetková práva a charakter venkovského prostředí. Dále navrhuji prokázání, že sledovaného veřejného zájmu nelze dosáhnout jiným, méně konfliktním řešením s nižšími dopady na obyvatele a životní prostředí. Současně navrhuji doplnění variantního řešení a vyhodnocení méně zatěžujících alternativ v souladu s principem proporcionality a minimalizace zásahů do práv obyvatel. Pro případ, že proporcionalita zásahu a nezbytnost navrženého řešení nebudou spolehlivě prokázány, navrhuji vypuštění všech akceleračních	

Poř. č.	Připomínkové místo	Číslo jednací	Článek	AO	Připomínka	Vyhodnocení
					oblastí AOV24 + AOV47 + AOV48 + AOV49 + AOV50 a souvisejících územních opatření z návrhu Změny č. 2 Územního rozvojového plánu ČR. 95–99. Riziko lesních požárů a omezení možností hašení AOV24 + AOV47 + AOV48 + AOV49 + AOV50 se z významné části nacházejí v lesních porostech nebo v jejich bezprostřední blízkosti. Dokumentace SEA však vůbec nehodnotí rizika vzniku a šíření lesních požárů ani dopady souvislého pásu větrných elektráren na možnosti zásahu jednotek požární ochrany a integrovaného záchranného systému. Dokumentace současně nehodnotí kumulativní dopad souvislého pásu cca 88 větrných elektráren v AOV47–AOV50 na krizové řízení a požární bezpečnost krajiny. V podmínkách probíhající klimatické změny a narůstajícího rizika sucha představuje rozsáhlá industrializace lesních hřebenů významné zvýšení požárního rizika v území. Návrh je v rozporu se zásadou prevence podle § 2900 občanského zákoníku, s požadavky zákona č. 133/1985 Sb., o požární ochraně, a s požadavkem řádného vyhodnocení rizik podle zákona č. 100/2001 Sb., o posuzování vlivů na životní prostředí. Návrh řešení: Požaduji doplnění podrobného posouzení požárních rizik, možností zásahu HZS a dopadů souvislého pásu větrných elektráren na letecké hašení lesních požárů, krizové řízení a evakuaci obyvatel. Současně požaduji stanovisko HZS a odborné vyhodnocení dostupnosti území pro zásahovou techniku v podmínkách rozsáhlých lesních požárů. Pro případ, že uvedená rizika nebudou spolehlivě vyloučena, požaduji vypuštění akceleračních oblastí AOV24 + AOV47 + AOV48 + AOV49 + AOV50 a souvisejících územních opatření z návrhu Změny č. 2 Územního rozvojového plánu ČR. 100. Procesní vada – neúplné zveřejnění koordinačního výkresu Proces zveřejnění návrhu Změny č. 2 ÚRP vykazuje vady, neboť koordinační výkres nebyl zveřejněn v úplné podobě a chybí zde údaje k identifikaci katastrálních parcel k přesnému určení hranice AOV. Ve zveřejněné dokumentaci absentovaly záměry FVE, přestože představují významnou součást navrhovaného využití území a mají zásadní význam pro posouzení kumulativních a synergických vlivů. Veřejnosti tak nebyla umožněna řádná orientace v návrhu ani efektivní uplatnění připomínek, čímž mohlo dojít ke zkrácení procesních práv veřejnosti. Návrh řešení: Požadujeme vypořádání této procesní vady v souladu se zásadou ochrany práv veřejnosti a transparentnosti procesu pořizování opatření obecné povahy. STANOVISKO S návrhem Územního opatření k AOV24 - Lodhéřov, AOV47 - Bukovec, AOV48 - Chrbonín, AOV49 - Křeč a AOV50 - Obrataň (UO) zásadně nesouhlasím a požaduji jejich vyřazení ze Změny Č. 2 Územního rozvojového plánu ČR, případně jejich zásadní přepracování. Návrh vykwuje závažné nedostatky z hlediska zákonnosti, ochrany životního prostředí, ochrany veřejného zdraví i ochrany práv obyvatel dotčeného území. Návrh akceleračních oblastí AOV24 - Lodhéřov, AOV47 - Bukovec, AOV48 - Chrbonín, AOV49 - Křeč a AOV50 je v rozporu s principem předběžné opatrnosti, požadavky rjia ochranu veřejného zdraví, ochranu přírody a krajiny, ochranu vodních zdrojů i se zásadou proporcionality zásahu do území. Současně nebyly dostatečně vyhodnoceny kumulativní a synergické vlivy souběhu akceleračních oblastí AOV47 - Bukovec, AOV48 - Chrbonín, AOV49 - Křeč a AOV50 - Obrataň a zamýšlené stavby větrných elektráren (VTE) při naplnění stanovených limitů (zejména výška a množství). Dokumentace SEA (SEA) a UO v předložené podobě není dostatečně odůvodněná, neobsahuje konkrétní odborné podklady a v řadě oblastí odkládá podstatné posouzení vlivů až do budoucích navazujících řízení. Návrh je proto nepřezkoumatelný a v rozporu s právními předpisy České republiky i Evropské unie. Současně může mít závažné dopady na krajinný ráz, biodiverzitu, vodní poměry, kulturně-historické hodnoty území i kvalitu života obyvatel. Požaduji proto především vypuštění akceleračních oblastí AOV24 - Lodhéřov, AOV47 - Bukovec, AOV48 - Chrbonín, AOV49 - Křeč a AOV50 - Obrataň a souvisejícího územního opatření z návrhu Změny č. 2 Územního rozvojového plánu ČR. Pro případ, že tomuto požadavku nebude vyhověno, požaduji zásadní přepracování návrhu, zejména doplnění plného vyhodnocení kumulativních vlivů, ochrany veřejného zdraví, ochrany PUPFL, vlivů na soustavu Natura 2000, chráněné živočichy, krajinný ráz, vodní zdroje a majetková práva obyvatel. Současně žádám, aby všechny připomínky byly řádně a individuálně vypořádány v souladu se zákonem, včetně konkrétniho a přezkoumatelného odůvodnění způsobu jejich vypořádání. VI. PŘIPOMÍNKY K	

Poř. č.	Připomínkové místo	Číslo jednací	Článek	AO	Připomínka	Vyhodnocení
					AKCELERAČNÍM OBLASTEM AOV24, AOV47, AOV48, AOV49 a Aoys0 PŘIPOMÍNKY K AKCELERAČNÍ OBLASTI AOV24 - LODHÉŘOV 1. Nesprávně zjištěný skutkový stav - ochranná pásma vodních zdrojů, rozpor s ochranou vod .Dokumentace SEA nesprávně uvádí, že se v území nenacházejí ochranná pásma vodních zdrojů, přestože v území existuje ochranné pásmo evidenčního čísla 00242303 - Pluhův Žďár podzemní S1, S2. Současně není zohledněna závislost obyvatel na individuálních studních. Obec " Lodhéřov a zejména místní část Studnice se dlouhodobě potýkají s nedostatkem pitné vody ve! studních a s omezeným zásobováním obyvatel pitnou vodou. Dále návrh ignoruje toky, povrchové vody a prameniště v AOV. Nejsou dostatečně stanoveny limity zakládání VTE. Je ignorován vliv výstavby a trvání základů VTE na podzemní vody a mistrů horninové prostředí. Návrh je v rozpořu s § 3 zákona č. 5®/2004 Sb., správní řád, a se zákonem č. 254/2001 Sb., vodní zákon. Ngvrh řeŠení; požaduji vypuštění akcelerační oblasti AOV24 - Lodhéřov a souvisejícího územního opatření z návrhu Změny č. 2 Územního rozvojového plánu ČR. 2. Rozpor s ochranou zemědělského půdního fondu (ZPF) zemědělský půdní fond tvoří přibližně 70 % území AOV24. Dokumentace při®ůští zábor půd I. třídy ochrany v rozsahu 0,08 ha a II. třídy ochrany v rozsahu 0,59 ha, přesto vliv označuje pouze za ,,mírně negativní". Návrh bagatelizuje rozsah výstavby VTE a její dopady, neřeší nebezpečí eroze půd, a nedostatečně hodnotí možnost poškození meliorací včetně nezjištění jejich rozsahu. Návrh je v rozporu se zákonem č. 334/1992 Sb., o ochraně zemědělského půdního fondu, .který stanoví zvýšenou ochranu nejbonitnějších půd. Niívrh řešení: požadujj vypuštění akcelerační oblaSti AOV24- Lodhéřov a souvisejícího územního opatření z návrhu Změny č. 2 Územního rozvojového plánu ČR. 3. Rozpor s ochranou lesa (PUPFL) Pozemky určené k plnění funkcí lesa (PUPFL) tvoří přibližně 30 % území AOV24, tedy téměř třetinu celé oblasti. Dokumentace značně podceňuje a nehodnotí rozsah zásahů spojených s výstavbou vte a to přístupových komunikací, manipulačních ploch a nutnou související likvidaci a fragmentaci lesních porostů a jejich vliv na migrační prostupnost živočichů.. Návrh je v rozporu se zákonem č. 289/1995 Sb., lesní zákon, a neprokazuje existenci převažujícího veřejného zájmu. Návrh řešení: požaduji vypuštění akcelerační oblasti AOV24 - Lodhéřov a . souvisejícího územního opatření z návrhu Změny č. 2 Územního rozvojového plánu ČR. 4. Nedostatečná ochrana přírody a biodiveřzitY SEA sama uvádí výskyt citlivých druhů ptáků a netopýrů, například čápa černého, motáka pochopa, motáka pilicha, krkavce velkého nebo netopýra rezavého. Nebyly však dostatečně vyhodnoceny migrační trasy ani možné dopady na CHKO Třeboňsko. Chybí potvrzený výskyt orla mořského a čápa černého. V oblasti nebyl vyhotoven ornitologický výzkum. Posouzení pro SEA trvalo jen 5 měsíců a není proto dostatečné. SEA a UO stanoví zcela nedostatečná opatření na ochranu netopýrů a ptáků. Postup je v rozporu se zákonem č. 114/1992 Sb., o ochraně přírody a krajiny. Nóvrh řešení: PoZaduji vyhotovení celoročního ornitologického a chiropterologického průzkumu, včetně vyhodnocení migračních tras ptáků a netopýrů, kumulativních vlivů a dopadů na CHKO Třeboňsko. Současně požaduji doplnění biologických průzkumů o výskyt zvláště chráněných druhů, zejména orla mořského a čápa černého, a následné nové vyhodnocení vlivů v rámci SEA. Pro případ, že uvedené nedostatky - nebudou řádně odstraněny, požaduji vypuštění akcelerační oblasti AOV24 - Lodhéřov a souvisejícího územního opatření z návrhu Změny č. 2 Územního rozvojového plánu ČR. 5. Nedostatečné posouzení vlivů na veřejné zdraví Dokumentace neobsahuje konkrétní akustickou studii ani posouzení infrazvuku, amplitudové modulace, vibrací a stroboskopického efektu a současně nehodnotí celkové zatížení území z hlediska souběhu těchto vlivů. Současně sama připouští riziko obtěžování v okrajové zástavbě Lodhéřova v noční době. Vzhledem k reliéfu kotliny, ve které Lodhéřov leží, existuje riziko odrazů a zesílení akustického tlaku. Návrh je v rozporu se zákonem č. 258/2000 Sb., o ochraně veřejného zdraví, a s nařízením vlády č. 272/2011 Sb. Návrh řešení; Požaduji zpracování detailní akustické studie a plného hodnocení zdravotních rizik (HRA), které posoudí hluk, infrazvuk, amplitudovou modulaci, stroHskopický efekt a kumdativní vlivy větrných elektráren na obyvatele Lodhéřova a okolních sídel, a to včetně noční doby. Současně požaduji vyhodnocení vlivu reliéfu kotliny na šíření hluku, vznik odrazů a možné zeSilování akustického tlaku v zastavěném území. Dále požaduji stanovení minimální odstupové vzdálenosti větrných elektráren od obytné a rekreační zástavby v rozsahu	

Poř. č.	Připomínkové místo	Číslo jednací	Článek	AO	Připomínka	Vyhodnocení
					nejméně v rozsahu nejméně šestinásobku celkové výšky větrné elektrárny (6" výška vte), nejméně však vždy 1km. Pro případ, že uvedené vlivy nebudou spolehlivě vyloučeny, požaduji vypuštění akcelerační oblasti AOV24 - Lodhéřov a souvisejícího územního opatření z návrhu Změny č. 2 Územního rozvojového plánu ČR. 6. Rizika pro bezpečnoSt, letectví a izs V území se nachází jev ÚAP 119 - zájmové území Ministerstva obrany, který podmiňuje umist'ování vysokých staveb dalším posouzením. Do území zasahuje Grid ATZ a ochranné pásmo letiště LKJH Jindřichův Hradec. Dokumentace současně nehodnotí dopady souvislého pásu VTE na zásahy vrtulníků integrovaného záchranného systému v lesním území. Postup je v rozporu se zákonem č. 49/1997 Sb., o civilním letectví, a se zákonem č. 239/2000 Sb., o integrovaném záchranném systému. Návrh řešení: Požaduji doplnění odborného posouzení vlivů akcelerační oblasti AOV24 - Lodhéřov na bezpečnost leteckého provozu, obranu státu a fungování integrovaného záchranného systému, zejména s ohledem na jev ÚAP 119 - zájmové území Ministerstva obrany, Grid ATZ a ochranné pásmo letiště LKJH Jindřichův Hradec. Současně požaduji vyhodnocení dopadů souvislého pásu větrných elektráren na zásahy vrtulníků IZS, letecké hašení lesních požárů, zdravotnické záchranné služby a policejních vrtulníků, včetně posouzení bezpečnosti letových koridorů a omezení manévrovacích možností v lesním území. Dále požaduji stanoviska Ministerstva obrany, Úřadu pro civilní letectví, Řízení letového provozu ČR a složek IZS k umístění větrných elektráren v daném území. Pro případ, že uvedené bezpečnostní a letecké vlivy nebudou spolehlivě vyloučeny, požaduji vypuštění akcelerační oblasti AOV24 - Lodhéřov a souvisejícího územního opatření z návrhu Změny č. 2 Územního rozvojového plánu ČR. 7. Nepřiměřené zásahy do krajinného rázu Q Dokumentace sama připouští, že VTE budou no 'mi výškovými dominantami viditelnými na velké vzdálenosti. Dotčeno může být působení kulturně-historických dominant, zejména zánik Červená Lhota a městské památkové rezervace Jindřichův Hradec, včetně významných pohledových vazeb. Chybí vizualizace dálkových pohledů a konkrétní hodnocení dopadů na kulturní a duchovní hodnoty území. Návrh je v rozporu s § 12 zákona č. 114/1992 Sb., o ochraně přírody a krajiny. Njivrh řešení: požaduji doplnění podrobného hodnocení krajinného rázu, vizualizace dálkových pohledů a vizuálních dopadů větrných elektráren na kulturně-historické dominanty území, zejména zámek Červená Lhota, městskou památkovou rezervaci Jindřichův Hradec a související pohledové osy a krajinné horizonty. Současně požaduji zpracování vizualizací z významných vyhlídkových míst, památkově chráněných území a dálkových pohledů, včetně vyhodnocení kumulativních vizuálních dopadů s dalšími záměry větrných elektráren v širším území. Dále požaduji posouzení souladu návrhu s ochranou kulturní krajiny a charakteru historického krajinného rázu podle § 12 zákona Z 114/1992 Sb., o ochraně přírody a krajiny. Pro případ, že významné negativní dopady na krajinný ráz a kulturně-historické hodnoty území nebudou spolehlivě vyloučeny, požaduji vypuštění akcelerační oblasti AOV24 - Lodhéřov a souvisejícího územního opatření z návrhu Změny 2 Územního rozvojového plánu ČR. 8. Podlimitní AOV Akcelerační oblast AOV24 Lodhéřov vykazuje dk podkladů předpokládaný instalovaný výkon pouze cca 42 MW, čímž nesplňuje limit ,,nad 50 mw" stanovený v odůvodnění Změny č. 2 ÚRF pro vymezování akceleračních oblastí celostátního významu. Vymezení AOV24 je proto v rozporu s vlastním odůvodněním pořizovatele a Eostrádá zákonnou i věcnou konzistenci. Návrh řešení: požaduji vypuštění akcelerační oblasti AOV24 - Lodhéřov a souvisejícího územního opaření z návrhu Změny č. 2 Územního rozvojového plánu ČR. 9. Nesouhlas obce a veřejnosti Dotčená obec přijala nesouhlasné usnesení s vymezením akcelerační oblasti. Současně byla podána petice proti AOV24 s podpisy většiny místních občanů. Návrh je tak v rozporu s principem samosprávy a požadavky Aarhuské úmluvy. Návrh ře$ení: Požaduji vypuštění akcelerační oblasti AOV24 - Lodhéřov a souvisejícího územního opatření z návrhu Změny č. 2 Územního rozvojového plánu ČR. PŘIPOMÍNKY K AKCELERAČNÍ oBLEjsTI AOV47 - BUKOVEC 10. Nesprávně zjištěný skutkový stav - ochrapná pásma vodních zdrojů, rozpor s ochranou vod Dokumentace SEA nesprávně uvádí, že se v území nenacházejí ochranná pásma vodních zdrojů, přestože v území existují ochranná pásma evidenčního čísla 00299703 - Drunče, Březina (SOI) a 00323810 - Hojovice (studna S). Současně nejsou zohledněny další využívané zdroje pitné v"ody v Psárově a Bořetíně (zejména stávají , obecní vrt o hloubce 50m a vodojem, oboje ve vzdálenosti do	

Poř. č.	Připomínkové místo	Číslo jednací	Článek	AO	Připomínka	Vyhodnocení
					300m od hranice AOV47, dtto plánovaný obecní vrt a přívod k vodojemu) ani zzávislost obyvatel na individuálních studních. Dále návrh ignoruje toky, povrchové vody a prameniště v AOV. Nejsou dostatečně stanoveny Jimity zakládání VTE. Je ignorován vliv výstavby a trvání základů VTE na podzemní vody a místní horninové prostředí. Není zjištěn rozsah poddolovaných oblastí. Návrh je v rozporu s § 3 zákona č. 500/2004 Sb., správní řád, a se zákonem č. 254/2001 Sb., vodní zákon. Návrh gěšění: Požaduji vypuštění akcelerační oblasti AOV47 - Bukovec a souvisejícího územního opatření z návrhu Změny č. 2 Územního rozvojového plánu ČR. 11. Rozpor S ochranou zemědělského půdního fondu (ZPF) . Zemědělský půdní fond tvoří přibližně 48,32 % území AOV47. Dokumerµace připouští zábor půd I. třídy ochrany v rozsahu 2,31 ha a II. třídy . ochrany v rozsahu 0,10 ha	
6895.	Mikulášková Pavla	MMR-43557-2026-81	99czzf 99czzg 99czzh	AOV82 AOV83 AOV84	III. ODŮVODNĚNÍ PŘIPOMÍNKY S vymezením výše uvedených akceleračních oblastí v navržené podobě zásadně nesouhlasím a požaduji jejich přehodnocení z těchto věcných důvodů: . 1. Nedostatečný odstup od obytné zástavby (ochrana před hlukem a infrazvukem) U všech tři oblasti (AOV82, AOV83, AOV84) byla distanční vzdálenost od obytné zástavy dotčených sídel (na př. Boreč, Skalsko, Kluky, Chorušice, Kadlín, Stránka, Lobeč, Bezdědice a dalších) stanovena na pouhých 0,5 km. Vzhledem k rozměrům moderních větrných elektráren (VTE) je tato vzdálenost z hlediska hlukové zátěže, stroboskopického efektu a vlivu infrazvuku na lidské zdraví zcela nedostatečná pro zachování odpovkjajlcl kvality života obyvatel. 2. Negativní vliv na biodiverzitu a chráněné druhy fauny Sám předložený návrh přiznává, že v těchto lokalitách dojde k dotčeni fauny přírodních biotopů, lesů, křovin či mokřadů Košáteckého a Strenického potoka. výstavba přímo ohrožuje řadu chráněných a citlivých ptačích druhů, jako jsou luňák červený, moták pilich, moták pochop, moták lužní, ká ně lesní, káně rousná, volavka popelavá, výr velký či krkavec velký, stejně jako populace netopýrů. Oblasti AOV83 a AOV84 navíc prokazatelně zasahují do jádrového území a migračního koridoru vybraných chráněných velkých savců. Vzhledem k tomu, že tyto tři oblasti tvoří obrovský souvislý komplex o celkové rozloze přes 32 km', vznikne v krajině masivní bariéra s fatálním kumulativním dopadem na biotu, kterou nelze jednoduše vyřešit proklamovaným ,,územním opatřením", 3. Narušení krajinného rázu a blízkost CHKO Kokořínsko - Máchův kraj Všechny tři navržené akcelerační zóny bezprostředně sousedí s Chráněnou krajinnou oblasti Kokořínsko - Máchův kraj. Plánovaná výstavba desítek větrných elektráren o celkovém ť instalovaném výkonu až 318,5 MW nevratně znehodnotí krajinný ráz, dálkové pohledy a ' " panoramata této vysoce cenné a turisticky exponované oblasti. Nesouhlasím s tvrzením f C návrhu, že vizuální ochrana národních kulturních památek v okolí (hrad Bezděz, hrad Kokořín) nebude ohrožena z důvodu převládajiciho směru pohledů. Vztyčení těchto průmyslových C- · dominant v těsné blízkosti památek zásadně naruší vnímání historického kontextu krajiný. 4. Vliv na zemědělský půdní fond a životní prostředí Zabíráním a trvalým zniČením bonitní zemědělské půdy může vzniknout její nedostatek i ztráta její kvality. Zemědělská půda je součástí trvale udržitelného rozvoje a již déle jak 1 500 let slouží k výrobě potravin, nikoli k výrobě elektřiny. Vzhledem k existujícím válečným konfliktům vnímám ničeni orné půdy jako ohrožení potravinové bezpečnosti pro sebe i svoji ' rodinu. u větrných elektráren není v současnosti žádným známým zpijsobem vyřešena recyklace a zpracování odpadu z plastových částí, listů vrtule. Látky, ze kterých jsou tyto listy vyrobeny, jsou toxické, není možno je skladovat někde na hromadě a na rozdíl od jaderného odpadu jde o značné objemy. Nechci sám/sama ani v budoucí generaci ŽÍt v zemi s hromadami nezlikvidovatelného toxického odpadu. Lopatky větrných elektráren vytvářejí erozí deštěm, prachem, sněhem, kroupami neza nedbatelné množství mikroskopického toxického prachu, který se trvale ukládá v půdě, a pokud jsou umístěny v blízkosti zemědělské a lesní půdy, dostává se tento škodlivý materiál nevratným způsobem do celého potravního řetězce. Umisťování větrných elektráren do	**Akceptováno částečně.** Akcelerační oblast AOV84 Doubravice byla vypuštěna. Akcelerační oblasti AOV82 Boreč a AOV83 Chorušice byly zmenšeny. K AOV82 a AOV83 platí, že vymezení akceleračních oblastí proběhlo na základě biologického posouzení konkrétních navrhovaných území podle § 11 odst. 3 resp. 4 zákona č. 249/2025 Sb. (ZOZE), jehož výsledky spolu s výsledky vyhodnocení vlivů na životní prostředí (SEA/VVURÚ, Příloha 5 k Změně č. 2 ÚRP) byly zapracovány do návrhu; oblasti, u nichž autorizované osoby identifikovaly významné negativní nebo kumulativní vlivy, byly ze Změny č. 2 ÚRP vyloučeny (odůvodnění Změny č. 2 ÚRP, odst. 32). Pro výběr ploch akceleračních oblastí byla využita mapa citlivosti ptáků vůči VTE zpracovaná Českou společností ornitologickou; území s extrémním a vysokým kolizním rizikem do akceleračních oblastí zahrnuta nebyla. Pro každou akcelerační oblast bylo zpracováno biologické posouzení, jehož výsledky byly zapracovány do podmínek územních opatření (ochrana biotopů, biologický dozor, monitoring mortality ptáků, detekční systémy, selektivní odstávky). Nebyly identifikovány významné negativní vlivy, které by bránily vymezení akceleračních oblastí. Posouzení kumulativních vlivů na životní prostředí a veřejné zdraví proběhlo v rámci VVURÚ na úrovni koncepce, a to jak pro každou akcelerační oblast individuálně (karty AO, příloha č. 2 SEA), tak pro Změnu č. 2 ÚRP jako celek. Obavy z hluku, stroboskopického efektu a dopadů na pohodu bydlení jsou řešeny povinností zpracovat ke každému záměru VTE hlukovou studii a studii minimalizace shadow flicker efektu; zákonné hygienické limity musí záměry splnit v navazujícím stavebním řízení. Minimální vzdálenost 500 m od obytné zástavby sídel snižuje rizika pro obyvatele. Zákon č. 334/1992 Sb., o ochraně ZPF, se na záměry v akceleračních oblastech vztahuje v plném rozsahu; vymezení AO v ÚRP nenahrazuje souhlas orgánu ochrany ZPF. Vlivy na kulturní dědictví, ochranná pásma národních kulturních památek a případné lokality UNESCO byly sledovány v rámci VVURÚ. Výstavba a provoz VTE nejsou spojeny s emisemi zdravotně závadných látek v relevantních koncentracích; obavy z

Poř. č.	Připomínkové místo	Číslo jednací	Článek	AO	Připomínka	Vyhodnocení
					blízkosti zemědělství a lesních honiteb vnímám jako ohrožení svého zdraví, nechci být nedobrovolnou součástí ta kového potravního řetězce. IV. NÁVRH ŘEŠENÍ (POŽADAVKY PODATELE) **Na základě výše uvedených argumentů požaduji:** **aby byly akcelerační oblasti AOV82, AOV83 a AOV84 z návrhu Změny č. 2 Územního rozvojového plánu zcela vyjmuty.**	mikroplastů z eroze lopatek nejsou v rozsahu územně plánovací dokumentace relevantním důvodem pro vypuštění akcelerační oblasti. Záměry v akceleračních oblastech podléhají posouzení vlivů dle § 11 ZOZE v rámci jednotného environmentálního stanoviska; EIA dle zákona č. 100/2001 Sb. se pro záměry ve vymezených akceleračních oblastech nebude opakovaně vyhotovovat v rámci stavebního řízení (§ 11 odst. 5 ZOZE). Konkrétní záměry se nadále povolují v souladu se stavebním zákonem za podmínek stanovených v územním opatření.
6896.	Nechanská Veronika	MMR-43559-2026-81	99czzf 99czzg 99czzh	AOV82 AOV83 AOV84	III. ODŮVODNĚNÍ PŘIPOMÍNKY S vymezením výše uvedených akceleračních oblastí v navržené podobě zásadně nesouhlasím a požaduji jejich přehodnocení z těchto věcných důvodů: . 1. Nedostatečný odstup od obytné zástavby (ochrana před hlukem a infrazvukem) U všech tři oblasti (AOV82, AOV83, AOV84) byla distanční vzdálenost od obytné zástavy dotčených sídel (na př. Boreč, Skalsko, Kluky, Chorušice, Kadlín, Stránka, Lobeč, Bezdědice a dalších) stanovena na pouhých 0,5 km. Vzhledem k rozměrům moderních větrných elektráren (VTE) je tato vzdálenost z hlediska hlukové zátěže, stroboskopického efektu a vlivu infrazvuku na lidské zdraví zcela nedostatečná pro zachování odpovkjajIcl kvality života obyvatel. 2. Negativní vliv na biodiverzitu a chráněné druhy fauny Sám předložený návrh přiznává, že v těchto lokalitách dojde k dotčeni fauny přírodních biotopů, lesů, křovin či mokřadů Košáteckého a Strenického potoka. výstavba přímo ohrožuje řadu chráněných a citlivých ptačích druhů, jako jsou luňák červený, moták pilich, moták pochop, moták lužní, ká ně lesní, káně rousná, volavka popelavá, výr velký či krkavec velký, stejně jako populace netopýrů. Oblasti AOV83 a AOV84 navíc prokazatelně zasahují do jádrového území a migračního koridoru vybraných chráněných velkých savců. Vzhledem k tomu, že tyto tři oblasti tvoří obrovský souvislý komplex o celkové rozloze přes 32 km', vznikne v krajině masivní bariéra s fatálním kumulativním dopadem na biotu, kterou nelze jednoduše vyřešit proklamovaným ,,územním opatřením", 3. Narušení krajinného rázu a blízkost CHKO Kokořínsko - Máchův kraj Všechny tři navržené akcelerační zóny bezprostředně sousedí s Chráněnou krajinnou oblasti Kokořínsko - Máchův kraj. Plánovaná výstavba desítek větrných elektráren o celkovém ť instalovaném výkonu až 318,5 MW nevratně znehodnotí krajinný ráz, dálkové pohledy a ' " panoramata této vysoce cenné a turisticky exponované oblasti. Nesouhlasím s tvrzením f C návrhu, že vizuální ochrana národních kulturních památek v okolí (hrad Bezděz, hrad Kokořín) nebude ohrožena z důvodu převládajiciho směru pohledů. Vztyčení těchto průmyslových C- · dominant v těsné blízkosti památek zásadně naruší vnímání historického kontextu krajiný. 4. Vliv na zemědělský půdní fond a životní prostředí Zabíráním a trvalým zniČením bonitní zemědělské půdy může vzniknout její nedostatek i ztráta její kvality. Zemědělská půda je součástí trvale udržitelného rozvoje a již déle jak 1 500 let slouží k výrobě potravin, nikoli k výrobě elektřiny. Vzhledem k existujícím válečným konfliktům vnímám ničeni orné půdy jako ohrožení potravinové bezpečnosti pro sebe i svoji ' rodinu. u větrných elektráren není v současnosti žádným známým zpijsobem vyřešena recyklace a zpracování odpadu z plastových částí, listů vrtule. Látky, ze kterých jsou tyto listy vyrobeny, jsou toxické, není možno je skladovat někde na hromadě a na rozdíl od jaderného odpadu jde o značné objemy. Nechci sám/sama ani v budoucí generaci ŽÍt v zemi s hromadami nezlikvidovatelného toxického odpadu. Lopatky větrných elektráren vytvářejí erozí deštěm, prachem, sněhem, kroupami neza nedbatelné množství mikroskopického toxického prachu, který se trvale ukládá v půdě, a pokud jsou umístěny v blízkosti zemědělské a lesní půdy, dostává se tento škodlivý materiál nevratným způsobem do celého potravního řetězce. Umisťování větrných elektráren do	**Akceptováno částečně.** Akcelerační oblast AOV84 Doubravice byla vypuštěna. Akcelerační oblasti AOV82 Boreč a AOV83 Chorušice byly zmenšeny. Vymezení akceleračních oblastí AOV82 a AOV83 proběhlo na základě biologického posouzení konkrétních navrhovaných území podle § 11 odst. 3 resp. 4 zákona č. 249/2025 Sb. (ZOZE), jehož výsledky spolu s výsledky vyhodnocení vlivů na životní prostředí (SEA/VVURÚ, Příloha 5 k Změně č. 2 ÚRP) byly zapracovány do návrhu; oblasti, u nichž autorizované osoby identifikovaly významné negativní nebo kumulativní vlivy, byly ze Změny č. 2 ÚRP vyloučeny (odůvodnění Změny č. 2 ÚRP, odst. 32). Pro výběr ploch akceleračních oblastí byla využita mapa citlivosti ptáků vůči VTE zpracovaná Českou společností ornitologickou; území s extrémním a vysokým kolizním rizikem do akceleračních oblastí zahrnuta nebyla. Pro každou akcelerační oblast bylo zpracováno biologické posouzení, jehož výsledky byly zapracovány do podmínek územních opatření (ochrana biotopů, biologický dozor, monitoring mortality ptáků, detekční systémy, selektivní odstávky). Nebyly identifikovány významné negativní vlivy, které by bránily vymezení akceleračních oblastí. Posouzení kumulativních vlivů na životní prostředí a veřejné zdraví proběhlo v rámci VVURÚ na úrovni koncepce, a to jak pro každou akcelerační oblast individuálně (karty AO, příloha č. 2 SEA), tak pro Změnu č. 2 ÚRP jako celek. Výsledky posouzení krajinného rázu v rámci VVURÚ vedly k úplnému vypuštění 16 původně uvažovaných akceleračních oblastí a ke snížení limitu maximální výšky elektráren u 48 z 80 zbývajících oblastí pro VTE. Podmínky v územních opatřeních dále omezují barevné řešení doprovodných staveb a rozsah trvalých terénních úprav. Obavy z hluku, stroboskopického efektu a dopadů na pohodu bydlení jsou řešeny povinností zpracovat ke každému záměru VTE hlukovou studii a studii minimalizace shadow flicker efektu; zákonné hygienické limity musí záměry splnit v navazujícím stavebním řízení. Minimální vzdálenost 500 m od obytné zástavby sídel snižuje rizika pro obyvatele. Zákon č. 334/1992 Sb., o ochraně ZPF, se na záměry v akceleračních oblastech

Poř. č.	Připomínkové místo	Číslo jednací	Článek	AO	Připomínka	Vyhodnocení
					blízkosti zemědělství a lesních honiteb vnímám jako ohrožení svého zdraví, nechci být nedobrovolnou součástí ta kového potravního řetězce. IV. NÁVRH ŘEŠENÍ (POŽADAVKY PODATELE) **Na základě výše uvedených argumentů požaduji:** **aby byly akcelerační oblasti AOV82, AOV83 a AOV84 z návrhu Změny č. 2 Územního rozvojového plánu zcela vyjmuty.**	vztahuje v plném rozsahu; vymezení AO v ÚRP nenahrazuje souhlas orgánu ochrany ZPF. Výstavba a provoz VTE nejsou spojeny s emisemi zdravotně závadných látek v relevantních koncentracích; otázka recyklace lopatek a mikroplastů nepřísluší posouzení na úrovni územně plánovacího dokumentu a je předmětem zvláštní právní úpravy.
6897.	Ing. Marie Pacáková	MMR-43560-2026-81	99czzn	AOV90	Věc: **PŘIPOMÍNKA K NÁVRHU ZMĚNY Č. 2 ÚZEMNÍHO ROZVOJOVÉHO PLÁNU ČR (§ 97 zák. č. 283/2021 Sb., stavební zákon)** **PŘIPOMÍNKY K VYHODNOCENÍ VLIVŮ NÁVRHU ZMĚNY Č. 2 ÚZEMNÍHO ROZVOJOVÉHO PLÁNU NA UDRŽITELNÝ ROZVOJ ÚZEMÍ** **PŘIPOMÍNKY K NÁVRHŮM JEDNOTLIVÝCH ÚZEMNÍCH OPATŘENÍ K AKCELERAČNÍM OBLASTEM VYMEZENÝM V NÁVRHU ZMĚNY Č. 2 ÚZEMNÍHO ROZVOJOVÉHO PLÁNU** **I. Úvod** V souladu s možností uplatnit připomínky k návrhu Změny č. 2 Územního rozvojového plánu ČR (ÚRP ČR) podávám připomínku k vymezení akcelerační oblasti pro rozvoj výroby energie z větrné energie a rozvoj výroby energie z energie slunečního záření. **Vymezení území dotčeného připomínkami:** katastrální území Úpice / Královéhradecký kraj Územní opatření k AOV90 a současně na širší území, které může být navrženým řešením přímo či nepřímo ovlivněno. Připomínku podávám: ☐ jako osoba žijící v dotčeném území ☐ jako vlastník nemovitosti v dotčeném území ☒ jako osoba, která může být dotčena dopady návrhu (např. z hlediska krajiny, životního prostředí či kvality života) Jedná se o území s významnými krajinnými, přírodními a obytnými hodnotami, které nejsou návrhem dostatečně respektovány. S návrhem týkajícím se Územního opatření k AOV90 **nesouhlasím** a požaduji jeho **vyřazení nebo zásadní přepracování**, neboť vykazuje závažné nedostatky z hlediska zákonnosti, ochrany životního prostředí i dopadů na obyvatele v dané oblasti. **II. Zákonnost a nesoulad s právními předpisy ČR** **1) Rozpor se zákonem č. 500/2004 Sb., správní řád** ➢ § 3 – nebyl zjištěn stav bez důvodných pochybností ➢ § 68 – nedostatečné odůvodnění Návrh **je nepřezkoumatelný**, protože neobsahuje konkrétní podklady pro dané území. 1	**Akceptováno.** Akcelerační oblast AOV90 – Studenec byla vypuštěna.

Poř. č.	Připomínkové místo	Číslo jednací	Článek	AO	Připomínka	Vyhodnocení
					1) V odůvodnění akceleračních oblastí č. 90 je opakovaně uvedeno území „Turnov“, ačkoliv se jedná o oblast Trutnovska. Tento nesoulad svědčí o mechanickém převzetí textu bez vztahu k posuzovanému území. 2)Tato skutečnost nezakládá pouze formální pochybení, ale zpochybňuje samotnou věrohodnost a přezkoumatelnost odůvodnění. Pokud dochází k záměně základní identifikace území, je důvodná pochybnost, že nebyla provedena řádná analýza konkrétních místních podmínek a dopadů (např. krajinný ráz, hydrologické poměry, struktura osídlení či kumulativní vlivy). 3) Odůvodnění tak zjevně nereflektuje specifika dotčeného území a nelze z něj ověřit, na základě jakých konkrétních podkladů bylo vymezení provedeno. Lze se proto důvodně domnívat, že vymezení akceleračních oblastí je založeno na obecných či převzatých podkladech, nikoliv na reálném a individuálním posouzení. 4) Takový postup je v rozporu s požadavky na řádné odůvodnění opatření obecné povahy a může zakládat jeho nepřezkoumatelnost pro nedostatek důvodů. **2) Rozpor se zákonem č. 100/2001 Sb. (EIA/SEA),** chybí posouzení: ➢ kumulativních vlivů ➢ variantního řešení ➢ konkrétních dopadů na území Dokumentace SEA **je neúplná a věcně nedostatečná.** Území, ve kterém se nachází AOV90 a potažmo AOV91 jsou podhorskou krajinou bez výškových budov, výraznějších industriální parků a ploch. Nacházejí se v návaznosti na KRNAP, barokní krajinu Kuksu, a také údolí řeky Úpy s NPP Babiččino údolí. Poškozeny tak budou venkovské podhorské oblasti velmi přírodního a zachovalého charakteru a zároveň přírodně a esteticky velmi cenná území dokladující vývoj české kulturní krajiny. Výhledové horizonty na i z Krkonoš budou téměř devastovány. Vzhledem k dalším přírodním danostem (migrační trasy, výskyt vlků, výskyt ohrožených druhů ptáků,…) spolu s nejvyšší hodnotou tohoto prostoru, tedy významnou zásobárnou spodních kvalitních vod, nelze považovat hodnocení krajiny v rámci EIA/SEA za dostatečné **3) Rozpor se zákonem č. 114/1992 Sb. (ochrana přírody a krajiny)** ➢ ohrožení krajinného rázu (§ 12) ➢ narušení ekologické stability ➢ zásah do biotopů a migračních tras Krajinný ráz Podkrkonoší do dnešních dnů dokladuje život našich předků v období 19. a počátku 20. století. Zachování poměru lesů, polí, luk, remízků a velkého počtu architektonických památek dává krajině charakter chalupářské podhorské krajiny, kde naprosto absentují průmyslové a výškové prvky. Počet rurálních ploch po důlní činnosti a průmyslové činnosti je minimální. VTE se svými 250 metry výšky naprosto nerespektují měřítko krajiny, zastiňují krajinné dominanty a poškozují horizonty. Krajina po období úpadku v éře totality nabyla v posledních desetiletích vysokou ekologickou hodnotu, což dokladuje i návrat živočišných druhů jako je vlk, čáp černý, luňák červený, volavka. Pro mnohé z ptačích druhů může výstavba větrného parku znamenat narušení hnízdišť (zejména čáp černý, čáp bílý, luňák červený), ale i migračních tras (vlaštovka, čáp,…). Dokladem bohatého ptactva v této oblasti jsou i nedaleké Jaroměřské louky. **4) Rozpor se stavebním zákonem** 2	

Poř. č.	Připomínkové místo	Číslo jednací	Článek	AO	Připomínka	Vyhodnocení
					➢ § 18 a § 19 – ochrana hodnot území ➢ požadavek na udržitelný rozvoj Návrh představuje industrializaci volné krajiny **bez dostatečného odůvodnění**. Plochy zabírají výhradně zemědělskou půdu, lesní a luční porosty. To je v naprostém rozporu s ochranou ZPF. Dále mohou výrazně ohrozit lokality CHOPAV, což je v době klimatické změny spojené s dlouhými obdobími sucha neakceptovatelné. Pro Studenec a Úpici jsou tyto prostory také jedinými možnostmi dalšího rozvoje obce v oblasti výstavby objektů rodinných domů, sportovního a rekreačního vyžití. Schválení AOV90 tak reálně znamená , že bude zamezeno dalšímu rozvoji území, což jej omezí i v dalším ekonomickém a sociálně-společenském růstu. **III. Nesoulad s právem Evropské unie** **1) Směrnice o ptácích (2009/147/ES) a o stanovištích (92/43/EHS)** ➢ nelze vyloučit negativní vliv na chráněné druhy ➢ chybí dostatečné biologické podklady **Rozpor** s požadavkem vyloučení významného vlivu na místní biotu je nesporný. Podle map citlivosti ptactva na VTE je toto území nedostatečně zmapované a chybí relevantní data. Samo odůvodnění této zóny obsahuje podmínky, kde jsou vyjmenovány mnohé druhy ptáků, kteří se zde vyskytují, ale přesto nerespektuje jejich migrační trasy a hnízdiště, která se tu reálně nacházejí. V okolí jsou na zmiňovaných mapách jasně vymezeny oblasti, které nesou extrémní citlivost. Proto považuji za nutné, aby průzkum, a to podrobný, proběhl i v této lokalitě. Největší riziko nese AO pro místní populace netopýrů jako je netopýr velký nebo rezavý. **2) Směrnice EIA (2011/92/EU)** ➢ nedostatečné zapojení veřejnosti ➢ nedostatečné vyhodnocení vlivů Nesoulad spatřuji v nedostatečném informování veřejnosti o možnosti celé řízení připomínkovat a ovlivnit tak celé vytyčování AO. Místní mají o svém území nejlepší přehled a mohou tak přinést poznatky, kterých si odborníci při sestavování nemusí být vědomi. Pozorování ptactva a zvěře se místní spolky věnují kontinuálně a jsou schopni popsat veškeré migrační trasy i výskyty. **3) Směrnice RED III (2023/2413)** nebyla doložena priorita využití: ➢ zastavěných ploch ➢ brownfieldů ➢ technicky narušených území Vymezení ve volné krajině je v rozporu s principem minimalizace dopadů. V hustě obydlené oblasti Podkrkonoší to znamená záběr obrovských ploch volné krajiny bezprostředně navazující na historicky a přírodně cenné celky NPP a NP. Dále ohrožení neocenitelných zdrojů pitné vody v Radči (Úpice) a naprostého zamezení dalšího rozvoje obcí Úpice (zejména části Radeč) a Studenec. **4) Princip předběžné opatrnosti (čl. 191 SFEU)** Politika Unie v oblasti životního prostředí přispívá k sledování následujících cílů: ➢ zachování, ochrana a zlepšování kvality životního prostředí, ➢ ochrana lidského zdraví, ➢ uvážlivé a racionální využívání přírodních zdrojů, 3	

Poř. č.	Připomínkové místo	Číslo jednací	Článek	AO	Připomínka	Vyhodnocení
					Ani tyto podmínky vymezená AO nesplňuje a vzhledem k tomu, že např. Úpice plánuje výstavbu i mimo AO (proti, které je silná vlna odporu), dochází k ohrožení kvality životního prostředí pro tisíce místních obyvatel. Nikdo nezkoumal jakým způsobem se bude zvuk produkovaný vrtulemi šířit v členitém podhorském terénu. Hustota obydlení a blízkost jednotlivých sídel nese obrovské riziko obtěžování stroboskopickým efektem. Samotná výstavba přináší devastaci krajiny v důsledku dopravy tisíců tun materiálu po nevyhovujících komunikacích a tím pádem i stavby nutných příjezdových cest, kácení porostů kvůli napojení k elektrárnám a zhutnění půd právě kvůli nutnosti dopravit materiály na místo určení. Jedná se o tisíce tun a stovky automobilů a jeřábů. To vše vede k tomu, že cítím ohrožení zejména u vodních zdrojů, které se v oblasti vyskytují. Jak bude zaručeno, že nebudou ohrožena prameniště i sběrné pánve podzemních vod, které zásobují celou oblast kvalitní pitnou vodou? Zhutnění i samotná stavba VTE může zasáhnout prameny, porušit prostupnost půd a jednotlivých vrstev půdního profilu. V období klimatické změny je voda nejvyšší hodnotou, u které rozhodně není vhodné riskovat její ztrátu či znečištění (například oleji při havárii nebo poruše vrtule) **IV. Nedostatky SEA a podkladů** ➢ absence terénních biologických průzkumů ➢ práce pouze s mapovými podklady (nedostatečné) ➢ chybí reálná data o výskytu druhů Podle map citlivosti ptactva vůči VTE nebyla celá plocha AOV90 řádně prozkoumána a chybí podrobná data o hnízdištích a jejich počtech. Nebyla vůbec zohledněna hydrogeologická situace území a není tak zaručena bezpečnost vodních zdrojů. Bez těchto podkladů **nelze učinit kvalifikovaný závěr**. **V. Narušení krajiny a životního prostředí** Navržené řešení povede k: ➢ zásadní změně krajinného rázu ➢ narušení horizontů a dálkových pohledů ➢ vzniku bariér v krajině ➢ narušení ekologické konektivity Výška staveb (200 m a vyšší) **znamená nadregionální dopad**. V krajině venkovského podhorského charakteru je výška těchto staveb naprosto abnormální. Krajinné měřítko bude absolutně porušeno, signifikantní to bude zejména pro obec Studenec, kterou AOV90 obklopuje. Horizonty budou narušeny zejména pro panorama Krkonoš směrem od Maršova a Úpice. Zároveň je nepřijatelné, aby tyto zóny narušovaly krajinný ráz a výhled z Krkonoš do kraje. Podle map citlivosti ptactva na VTE, a také podle dat soustavy NATURA 2000, je oblast AOV90 prostorem nejen hnízdišť mnohých ohrožených druhů ptactva, ale i součástí koridorů jejich migrace. VTE tak zasahuje do ekologické konektivity širší krajiny (zejména pak v souvislosti s Adršpašskými skalami, Jestřebími horami a okolím Jaroměře) **VI. Dopady na obyvatele** Návrh nedostatečně řeší negativní vliv na: ➢ hluk a nízkofrekvenční hluk ➢ stroboskopický efekt ➢ světelné zatížení ➢ kvalitu bydlení ➢ hodnotu nemovitostí 4	

Poř. č.	Připomínkové místo	Číslo jednací	Článek	AO	Připomínka	Vyhodnocení
					Tyto vlivy nejsou řádně vyhodnoceny. Zejména pak v souvislosti s členitým podhorským terénem a v ČR dosud neodzkoušenou technologií turbín dané výšky. Vzhledem k velmi malé vzdálenosti od obytných budov (cca 700 m), je stroboskopický efekt téměř jistotou. Blikající stožáry budou vidět z širokého okolí a mohou narušovat i bezpečnost dopravy nejen na lokálních komunikacích, ale i na nově vznikající dálnici D11. Radeč (Úpice) i Sudenec budou významně omezeny v dalším rozvoji sídel. Studenec v důsledku obklopení celé obce AO a Radeč z důvodu nedostatku dalších parcel ve městě, které jsou vhodné pro výstavbu rodinných domů. Zastavení tohoto vývoje znamená zároveň i zamezení ekonomického růstu sídel, přílivu nových obyvatel a rozvoje turistického ruchu (nebude možné vytvářet ani kvalitní a nerušené plochy pro rekreaci a sportovní vyžití). **VII. Kumulativní a systémové dopady** Není řešeno: ➢ souběžné působení více projektů ➢ celkové zatížení území ➢ únosnost krajiny Hrozí **nevratná degradace území**, neboť mimo zóny AOV90 a AOV91, jsou plánovány další VTE např. v Úpici, Maršově u Úpice a dalších obcích. Region se tak s venkovského podhorského prostoru stane průmyslovou zónou obklíčenou desítkami VTE, což bude mít vliv i na atraktivitu krajiny při pohledu z KRNAP. Dále je území výrazně zatíženo výstavbou dálnice D11 směrem k Polsku. Jednalo by se tedy o souběh dvou velmi rozsáhlých projektů v jednom malém a hustě osídleném regionu, což povede k velmi výraznému snížení kvality života místních obyvatel a silnému ohrožení místní krajiny přes hranici její únosnosti (zejména v souvislosti s ohroženými druhy rostlin a živočichů). **VIII. Absence variantního řešení** Není doloženo, že byly posuzovány jiné lokality a méně konfliktní varianty, jedná se o porušení základního principu plánování. Nejsou dostatečně využity možnosti brownfields a jiných ekologicky porušených lokalit, kterých je po celé ČR více než je pro stavbu VTE nutné. **IX. Hlavní požadavek** Požaduji: 1) **Vyřazení výše uvedené akcelerační oblasti z návrhu** nebo 2) Zároveň (pro případ, že nebude tomuto požadavku vyhověno) **požaduji, aby návrh změny č. 2 ÚRP ČR nebyl v této části schválen a byl vrácen k zásadnímu přepracování**, a to zejména po doplnění: • posouzení vlivu na lokality Natura 2000 dle čl. 6 odst. 3 směrnice 92/43/EHS • dostatečný biologický průzkumu odpovídající metodikám MŽP • hodnocení vlivu na populace netopýrů, dravců a dalších ptáků • posouzení kumulativních vlivů v širším území, zejména pak na zásobárny podzemních vod • hodnocení dopadů na krajinný ráz • hodnocení dopadů na využití nemovitostí vlastníků v dosahu navrhovaných 700 m od obytné zástavby a přímý dopad vymezení AO na výkon vlastnických práv těchto vlastníků 5	

Příloha č. 5zj – Vyhodnocení připomínek obcí a veřejnosti

Poř. č.	Připomínkové místo	Číslo jednací	Článek	AO	Připomínka	Vyhodnocení
					Do doby doplnění těchto podkladů nelze území považovat za způsobilé pro vymezení akcelerační oblasti. Podané připomínky jsou v některých svých částech blanketní (probíhá příprava posudků a sběr dat a podkladů), podatel si vymezuje právo připomínky doplnit ve lhůtě 15 dnů ode dne veřejného projednání. **X. Závěr** Návrh v předložené podobě není dostatečně odůvodněný, není podložen odbornými daty, je v rozporu s právními předpisy ČR i EU a může mít závažné dopady na krajinu, životní prostředí i obyvatele, proto požaduji vyřazení Územního opatření k AOV90 z Návrhu Změny č. 2 Územního rozvojového plánu ČR nebo jeho zásadní přepracování. Žádám, aby tato připomínka byla řádně vypořádána v souladu se zákonem a aby bylo uvedeno konkrétní odůvodnění přijatého řešení. S pozdravem, V Úpici dne 31/5/2026 Marie Pacáková Jméno, Příjmení a podpis Větrné elektrárny nejsou potřeba ... Pokud všude vidím nadprodukci a nadspotřebu ??? Pro obyvatele jako celek to neděsá žádný smysl a pravdivý důvod záměru výstavby VTE se lidem zakrývá a s lidmi manipulujete. Pro mne je ukazatelem vyspělé společnosti zdravotní stav národa a když se rozhlédnu kolem sebe, tak vidím zcela zřetelně, kam jsou lidé vedeni tzv. autoritami (tj. i námi). 6	

Poř. č.	Připomínkové místo	Číslo jednací	Článek	AO	Připomínka	Vyhodnocení
6898.	Novák Josef	MMR-43561-2026-81	99czzf 99czzg 99czzh	AOV82 AOV83 AOV84	III. ODŮVODNĚNÍ PŘIPOMÍNKY S vymezením výše uvedených akceleračních oblastí v navržené podobě zásadně nesouhlasím a požaduji jejich přehodnocení z těchto věcných důvodů: . 1. Nedostatečný odstup od obytné zástavby (ochrana před hlukem a infrazvukem) U všech tři oblasti (AOV82, AOV83, AOV84) byla distanční vzdálenost od obytné zástavy dotčených sídel (na př. Boreč, Skalsko, Kluky, Chorušice, Kadlín, Stránka, Lobeč, Bezdědice a dalších) stanovena na pouhých 0,5 km. Vzhledem k rozměrům moderních větrných elektráren (VTE) je tato vzdálenost z hlediska hlukové zátěže, stroboskopického efektu a vlivu infrazvuku na lidské zdraví zcela nedostatečná pro zachování odpovkjajlcl kvality života obyvatel. 2. Negativní vliv na biodiverzitu a chráněné druhy fauny Sám předložený návrh přiznává, že v těchto lokalitách dojde k dotčeni fauny přírodních biotopů, lesů, křovin či mokřadů Košáteckého a Strenického potoka. výstavba přímo ohrožuje řadu chráněných a citlivých ptačích druhů, jako jsou luňák červený, moták pilich, moták pochop, moták lužní, ká ně lesní, káně rousná, volavka popelavá, výr velký či krkavec velký, stejně jako populace netopýrů. Oblasti AOV83 a AOV84 navíc prokazatelně zasahují do jádrového území a migračního koridoru vybraných chráněných velkých savců. Vzhledem k tomu, že tyto tři oblasti tvoří obrovský souvislý komplex o celkové rozloze přes 32 km', vznikne v krajině masivní bariéra s fatálním kumulativním dopadem na biotu, kterou nelze jednoduše vyřešit proklamovaným ,,územním opatřením", 3. Narušení krajinného rázu a blízkost CHKO Kokořínsko - Máchův kraj Všechny tři navržené akcelerační zóny bezprostředně sousedí s Chráněnou krajinnou oblasti Kokořínsko - Máchův kraj. Plánovaná výstavba desítek větrných elektráren o celkovém ť instalovaném výkonu až 318,5 MW nevratně znehodnotí krajinný ráz, dálkové pohledy a ' " panoramata této vysoce cenné a turisticky exponované oblasti. Nesouhlasím s tvrzením f C návrhu, že vizuální ochrana národních kulturních památek v okolí (hrad Bezděz, hrad Kokořín) nebude ohrožena z důvodu převládájiciho směru pohledů. Vztyčení těchto průmyslových C- · dominant v těsné blízkosti památek zásadně naruší vnímání historického kontextu krajiný. 4. Vliv na zemědělský půdní fond a životní prostředí Zabíráním a trvalým zniČením bonitní zemědělské půdy může vzniknout její nedostatek i ztráta její kvality. Zemědělská půda je součástí trvale udržitelného rozvoje a již déle jak 1 500 let slouží k výrobě potravin, nikoli k výrobě elektřiny. Vzhledem k existujícím válečným konfliktům vnímám ničeni orné půdy jako ohrožení potravinové bezpečnosti pro sebe i svoji ' rodinu. u větrných elektráren není v současnosti žádným známým zpijsobem vyřešena recyklace a zpracování odpadu z plastových částí, listů vrtule. Látky, ze kterých jsou tyto listy vyrobeny, jsou toxické, není možno je skladovat někde na hromadě a na rozdíl od jaderného odpadu jde o značné objemy. Nechci sám/sama ani v budoucí generaci ŽÍt v zemi s hromadami nezlikvidovatelného toxického odpadu. Lopatky větrných elektráren vytvářejí erozí deštěm, prachem, sněhem, kroupami neza nedbatelné množství mikroskopického toxického prachu, který se trvale ukládá v půdě, a pokud jsou umístěny v blízkosti zemědělské a lesní půdy, dostává se tento škodlivý materiál nevratným způsobem do celého potravního řetězce. Umisťování větrných elektráren do blízkosti zemědělství a lesních honiteb vnímám jako ohrožení svého zdraví, nechci být nedobrovolnou součástí ta kového potravního řetězce. IV. NÁVRH ŘEŠENÍ (POŽADAVKY PODATELE) **Na základě výše uvedených argumentů požaduji:** **aby byly akcelerační oblasti AOV82, AOV83 a AOV84 z návrhu Změny č. 2 Územního rozvojového plánu zcela vyjmuty.**	**Akceptováno částečně.** Akcelerační oblast AOV84 Doubravice byla vypuštěna. Akcelerační oblasti AOV82 Boreč a AOV83 Chorušice byly zmenšeny. Vymezení akceleračních oblastí AOV82 a AOV83 proběhlo na základě biologického posouzení konkrétních navrhovaných území podle § 11 odst. 3 resp. 4 zákona č. 249/2025 Sb. (ZOZE), jehož výsledky spolu s výsledky vyhodnocení vlivů na životní prostředí (SEA/VVURÚ, Příloha 5 k Změně č. 2 ÚRP) byly zapracovány do návrhu; oblasti, u nichž autorizované osoby identifikovaly významné negativní nebo kumulativní vlivy, byly ze Změny č. 2 ÚRP vyloučeny (odůvodnění Změny č. 2 ÚRP, odst. 32). Pro výběr ploch akceleračních oblastí byla využita mapa citlivosti ptáků vůči VTE zpracovaná Českou společností ornitologickou; území s extrémním a vysokým kolizním rizikem do akceleračních oblastí zahrnuta nebyla. Pro každou akcelerační oblast bylo zpracováno biologické posouzení, jehož výsledky byly zapracovány do podmínek územních opatření (ochrana biotopů, biologický dozor, monitoring mortality ptáků, detekční systémy, selektivní odstávky). Nebyly identifikovány významné negativní vlivy, které by bránily vymezení akceleračních oblastí. Posouzení kumulativních vlivů na životní prostředí a veřejné zdraví proběhlo v rámci VVURÚ na úrovni koncepce, a to jak pro každou akcelerační oblast individuálně (karty AO, příloha č. 2 SEA), tak pro Změnu č. 2 ÚRP jako celek. Výsledky posouzení krajinného rázu v rámci VVURÚ vedly k úplnému vypuštění 16 původně uvažovaných akceleračních oblastí a ke snížení limitu maximální výšky elektráren u 48 z 80 zbývajících oblastí pro VTE. Podmínky v územních opatřeních dále omezují barevné řešení doprovodných staveb a rozsah trvalých terénních úprav. Obavy z hluku, stroboskopického efektu a dopadů na pohodu bydlení jsou řešeny povinností zpracovat ke každému záměru VTE hlukovou studii a studii minimalizace shadow flicker efektu; zákonné hygienické limity musí záměry splnit v navazujícím stavebním řízení. Minimální vzdálenost 500 m od obytné zástavby sídel snižuje rizika pro obyvatele. Zákon č. 334/1992 Sb., o ochraně ZPF, se na záměry v akceleračních oblastech vztahuje v plném rozsahu; vymezení AO v ÚRP nenahrazuje souhlas orgánu ochrany ZPF. Výstavba a provoz VTE nejsou spojeny s emisemi zdravotně závadných látek v relevantních koncentracích; otázka recyklace lopatek a mikroplastů nepřísluší posouzení na úrovni územně plánovacího dokumentu a je předmětem zvláštní právní úpravy.
6899.	Ing. Milan Bandas	MMR-43563-2026-81	99cm 99cn	AOV29 AOV30	II. Předmět a rozsah připomínky	**Neakceptováno.**

Poř. č.	Připomínkové místo	Číslo jednací	Článek	AO	Připomínka	Vyhodnocení
			99co	AOV31	Podatel podává připomínku proti vymezení a obsahu akcelerační oblasti AOV 29, 30, 31 v Změně č. 2 Územního rozvojového plánu a vydání územního opatření o podmínkách záměrů OZE v této oblasti. Připomínka se opírá o následující skutečnosti a právní důvody: a) těsná prostorová blízkost AOV 29, 30, 31 k Ptačí oblasti Hostýnské vrchy (CZ0721020) a nepřímé ohrožení jejích kvalifikačních druhů, b) funkční využívání zemědělské krajiny AOV 29, 30, 31 druhy chráněnými v ptačí oblasti při lovu mimo lesní komplex, c) riziko narušení ekologické rovnováhy eliminací predátorů z krajiny, d) absence řádného posouzení vlivů na soustavu Natura 2000 dle § 45i zákona č. 114/1992 Sb., e) porušení principu předběžné opatrnosti a judikatury Soudního dvora EU. III. Skutkový stav III.1 Ptačí oblast Hostýnské vrchy CZ0721020 a její kvalifikační druhy Ptačí oblast Hostýnské vrchy (CZ0721020) byla vyhlášena nařízením vlády č. 684/2004 Sb. jako součást soustavy Natura 2000. Kvalifikačními druhy, pro jejichž ochranu byla ptačí oblast zřízena, jsou mimo jiné: - Strakapoud bělohřbetý (Dendrocopos leucotos) – druh vázaný na přirozené a přirozené blízké lesní porosty s vysokým podílem odumřelého dřeva; indikátor pralesovitého charakteru lesních komplexů Hostýnských vrchů, - Lejsek malý (Ficedula parva) – lesní druh závislý na zachovalé struktuře starých listnatých porostů, III.2 Funkční vazba dravců na zemědělskou krajinu AOV 29, 30, 31 Zásadním ekologickým faktem, který nebyl při vymezení AOV 29, 30, 31 náležitě zohledněn, je skutečnost, že dravci hnízdící v lesním komplexu Hostýnských vrchů – zejména včelojed lesní, ale i moták pochop (Circus aeruginosus) a káně lesní (Buteo buteo) – opouštějí les za účelem lovu a pravidelně využívají otevřenou zemědělskou krajinu v okolí, do níž zasahuje akcelerační oblast AOV 29, 30, 31 . Včelojed lesní loví primárně čmeláky, vosy a jejich larvy na loukách, pastvinách a zemědělských plochách v okruhu až 5–7 km od hnízdiště (Bijlsma, 1993; BirdLife International, 2022). Toto lovecké teritorium se prokazatelně překrývá s plochami AOV 29, 30, 31 . Větrné elektrárny výšky až 200 m (podmínka a) územního opatření) představují pro tyto ptáky při návratu do lesního komplexu a při průzkumném letu nad zemědělskou krajinou smrtelné riziko kolize. Moták pochop a káně lesní jsou statisticky nejčastěji zaznamenávanými oběťmi větrných elektráren v Evropě. Databáze mortality ptáků u VTE vedená Tobiasem Dürrem (Landesamt für Umwelt Brandenburg, průběžně aktualizováno) dokládá pro káně lesní a motáka pochopa stovky potvrzených kolizí ročně napříč Evropou. III.3 Narušení ekologické rovnováhy – predátoři jako regulátor krajiny Eliminace nebo výrazné snížení populací dravců v důsledku mortality na VTE nepředstavuje izolovaný problém týkající se konkrétních jedinců. Dravci plní v zemědělské krajině nenahraditelnou regulační funkci – kontrolují populace drobných savců (hraboše polního, myšice), škodlivého hmyzu a dalších druhů. Narušení této regulace vede k nekontrolovanému přemnožení nižších trofických úrovní potravního řetězce, ztrátám zemědělské produkce a celkové destabilizaci ekosystému. Tento nepřímý dopad VTE na integritu ptačí oblasti – skrze funkční ekologické vazby mezi lesním komplexem a okolní krajinou – nebyl v územním opatření pro AOV31 posouzen. IV. Právní argumentace IV.1 Porušení čl. 15b směrnice RED III (EU) 2023/2413 Článek 15b směrnice RED III ukládá, aby akcelerační oblasti pro OZE byly vymezeny tak, aby byl vliv na životní prostředí minimalizován a aby byly vyloučeny střety s citlivými oblastmi soustavy Natura 2000.	Akcelerační oblast AOV31 – Kelč byla ve srovnání s původním návrhem zmenšena. Vymezení akceleračních oblastí AOV29, AOV30 a AOV31 proběhlo na základě biologického posouzení konkrétních navrhovaných území podle § 11 odst. 3 resp. 4 zákona č. 249/2025 Sb. (ZOZE), jehož výsledky spolu s výsledky vyhodnocení vlivů na životní prostředí (SEA/VVURÚ, Příloha 5 k Změně č. 2 ÚRP) byly zapracovány do návrhu; oblasti, u nichž autorizované osoby identifikovaly významné negativní nebo kumulativní vlivy, byly ze Změny č. 2 ÚRP vyloučeny (odůvodnění Změny č. 2 ÚRP, odst. 32). Pro výběr ploch akceleračních oblastí byla využita mapa citlivosti ptáků vůči VTE zpracovaná Českou společností ornitologickou; území s extrémním a vysokým kolizním rizikem do akceleračních oblastí zahrnuta nebyla. Pro každou akcelerační oblast bylo zpracováno biologické posouzení, jehož výsledky byly zapracovány do podmínek územních opatření (ochrana biotopů, biologický dozor, monitoring mortality ptáků, detekční systémy, selektivní odstávky). Posouzení vlivů na soustavu Natura 2000 bylo provedeno v rámci VVURÚ; nebyly identifikovány významné negativní vlivy, které by bránily vymezení akceleračních oblastí. Záměry v akceleračních oblastech podléhají posouzení vlivů dle § 11 ZOZE v rámci jednotného environmentálního stanoviska; EIA dle zákona č. 100/2001 Sb. se pro záměry ve vymezených akceleračních oblastech nebude opakovaně vyhotovovat v rámci stavebního řízení (§ 11 odst. 5 ZOZE). Konkrétní záměry se nadále povolují v souladu se stavebním zákonem za podmínek stanovených v územním opatření.

Poř. č.	Připomínkové místo	Číslo jednací	Článek	AO	Připomínka	Vyhodnocení
					Ptačí oblast Hostýnské vrchy a její funkční ekosystém sahající do zemědělské krajiny AOV 29, 30, 31 představují právě takovou citlivou oblast. Tato podmínka při vymezení AOV 29, 30, 31 splněna nebyla. IV.2 Absence posouzení vlivů na Naturu 2000 – § 45i zákona č. 114/1992 Sb. Dle § 45i zákona č. 114/1992 Sb. musí být každý plán nebo záměr, který by mohl mít samostatně nebo ve spojení s jinými záměry nebo plány významný vliv na území evropsky významné lokality nebo ptačí oblasti, předmětem hodnocení jeho důsledků (appropriate assessment dle čl. 6 odst. 3 směrnice 92/43/EHS). Pořizovatel nedoložil, že bylo toto posouzení provedeno a že bylo vydáno souhlasné stanovisko orgánu ochrany přírody vylučující s dostatečnou jistotou významný negativní vliv na kvalifikační druhy PO Hostýnské vrchy. IV.3 Judikatura Soudního dvora EU Soudní dvůr EU ve věci C-127/02 Waddenzee (2004) stanovil, že příslušné orgány mohou záměr schválit pouze tehdy, pokud se přesvědčí, že záměr nepříznivě neovlivní celistvost dotčené lokality – a to při aplikaci principu předběžné opatrnosti, tj. i tehdy, pokud existuje vědecká nejistota ohledně takového vlivu. Ve věci C-258/11 Sweetman (2013) Soudní dvůr upřesnil, že pojem "narušení integrity lokality" zahrnuje i nepřímé vlivy a vlivy přesahující hranice lokality, pokud zasahují druhy nebo biotopy, pro jejichž ochranu byla lokalita zařazena do soustavy Natura 2000. Ve věci C-674/17 Tapiola (2019) pak Soudní dvůr potvrdil povinnost posuzovat kumulativní vlivy záměrů na chráněné druhy. Tyto závěry jsou přímo aplikovatelné na posuzovaný případ: nepřímý vliv větrných elektráren AOV 29, 30, 31 na druhy hnízdící v PO Hostýnské vrchy, avšak lovící v prostoru akcelerační oblasti, představuje vliv přesahující hranice ptačí oblasti, který měl být předmětem řádného posouzení. IV.4 Princip předběžné opatrnosti Princip předběžné opatrnosti zakotvený v čl. 191 odst. 2 Smlouvy o fungování EU a promítnutý do § 2 odst. 4 zákona č. 114/1992 Sb. vyžaduje, aby v situaci vědecké nejistoty ohledně závažnosti potenciálních dopadů na chráněné druhy byl zvolen postup, který těmto dopadům předchází. Skutečnost, že územní opatření pro AOV 29, 30, 31 obsahuje podmínky pro monitoring mortality ptáků , svědčí o tom, že pořizovatel sám tyto negativní dopady předpokládá. Reaktivní monitoring po zahájení provozu nemůže nahradit preventivní posouzení přijatelnosti záměru. V. Petit S ohledem na výše uvedené podatel navrhuje: 1. Vypustit akcelerační oblast AOV 29, 30, 31 ze Změny č. 2 ÚRP v celém rozsahu, anebo 2. Zásadně zmenšit rozsah AOV 29,30, 31 tak, aby části nacházející se v loveckých teritoriích dravců hnízdících v PO Hostýnské vrchy (CZ0721020), tj. zejména části do vzdálenosti 7 km od hranice ptačí oblasti, byly z akcelerační oblasti vyňaty VI. Závěr Podatel trvá na tom, že vymezení akcelerační oblasti AOV31 Kelč v navržené podobě je v rozporu s čl. 15b RED III, s § 45i zákona č. 114/1992 Sb., s judikaturou Soudního dvora EU ve věcech Waddenzee, Sweetman a Tapiola, a s principem předběžné opatrnosti. Bez řádného posouzení Natury 2000 zahrnujícího nepřímé vlivy na druhy opouštějící lesní komplex Hostýnských vrchů za potravou do prostoru akcelerační oblasti a bez zohlednění rizika narušení ekologické rovnováhy v krajině eliminací predátorů, nemůže být tato akcelerační oblast v ÚRP zachována.	
6900.	Nováková Helena	MMR-43567-2026-81	99czzf 99czzg 99czzh	AOV82 AOV83 AOV84	III. ODŮVODNĚNÍ PŘIPOMÍNKY S vymezením výše uvedených akceleračních oblastí v navržené podobě zásadně nesouhlasím a požaduji jejich přehodnocení z těchto věcných důvodů: . 1. Nedostatečný odstup od obytné zástavby (ochrana před hlukem a infrazvukem) U všech tři oblasti (AOV82, AOV83, AOV84) byla distanční vzdálenost od obytné zástavy dotčených sídel (na př. Boreč, Skalsko, Kluky, Chorušice, Kadlín, Stránka, Lobeč, Bezdědice a dalších) stanovena na	**Akceptováno částečně.** Akcelerační oblast AOV84 Doubravice byla vypuštěna. Akcelerační oblasti AOV82 Boreč a AOV83 Chorušice byly zmenšeny.

Poř. č.	Připomínkové místo	Číslo jednací	Článek	AO	Připomínka	Vyhodnocení
					pouhých 0,5 km. Vzhledem k rozměrům moderních větrných elektráren (VTE) je tato vzdálenost z hlediska hlukové zátěže, stroboskopického efektu a vlivu infrazvuku na lidské zdraví zcela nedostatečná pro zachování odpovkjajIcl kvality života obyvatel. 2. Negativní vliv na biodiverzitu a chráněné druhy fauny Sám předložený návrh přiznává, že v těchto lokalitách dojde k dotčeni fauny přírodních biotopů, lesů, křovin či mokřadů Košáteckého a Strenického potoka. výstavba přímo ohrožuje řadu chráněných a citlivých ptačích druhů, jako jsou luňák červený, moták pilich, moták pochop, moták lužní, ká ně lesní, káně rousná, volavka popelavá, výr velký či krkavec velký, stejně jako populace netopýrů. Oblasti AOV83 a AOV84 navíc prokazatelně zasahují do jádrového území a migračního koridoru vybraných chráněných velkých savců. Vzhledem k tomu, že tyto tři oblasti tvoří obrovský souvislý komplex o celkové rozloze přes 32 km', vznikne v krajině masivní bariéra s fatálním kumulativním dopadem na biotu, kterou nelze jednoduše vyřešit proklamovaným ,,územním opatřením", 3. Narušení krajinného rázu a blízkost CHKO Kokořínsko - Máchův kraj Všechny tři navržené akcelerační zóny bezprostředně sousedí s Chráněnou krajinnou oblasti Kokořínsko - Máchův kraj. Plánovaná výstavba desítek větrných elektráren o celkovém ť instalovaném výkonu až 318,5 MW nevratně znehodnotí krajinný ráz, dálkové pohledy a ' " panoramata této vysoce cenné a turisticky exponované oblasti. Nesouhlasím s tvrzením f C návrhu, že vizuální ochrana národních kulturních památek v okolí (hrad Bezděz, hrad Kokořín) nebude ohrožena z důvodu převládájiciho směru pohledů. Vztyčení těchto průmyslových C- · dominant v těsné blízkosti památek zásadně naruší vnímání historického kontextu krajiný. 4. Vliv na zemědělský půdní fond a životní prostředí Zabíráním a trvalým zniČením bonitní zemědělské půdy může vzniknout její nedostatek i ztráta její kvality. Zemědělská půda je součástí trvale udržitelného rozvoje a již déle jak 1 500 let slouží k výrobě potravin, nikoli k výrobě elektřiny. Vzhledem k existujícím válečným konfliktům vnímám ničeni orné půdy jako ohrožení potravinové bezpečnosti pro sebe i svoji ' rodinu. u větrných elektráren není v současnosti žádným známým zpijsobem vyřešena recyklace a zpracování odpadu z plastových částí, listů vrtule. Látky, ze kterých jsou tyto listy vyrobeny, jsou toxické, není možno je skladovat někde na hromadě a na rozdíl od jaderného odpadu jde o značné objemy. Nechci sám/sama ani v budoucí generaci ŽÍt v zemi s hromadami nezlikvidovatelného toxického odpadu. Lopatky větrných elektráren vytvářejí erozí deštěm, prachem, sněhem, kroupami neza nedbatelné množství mikroskopického toxického prachu, který se trvale ukládá v půdě, a pokud jsou umístěny v blízkosti zemědělské a lesní půdy, dostává se tento škodlivý materiál nevratným způsobem do celého potravního řetězce. Umisťování větrných elektráren do blízkosti zemědělství a lesních honiteb vnímám jako ohrožení svého zdraví, nechci být nedobrovolnou součástí ta kového potravního řetězce. IV. NÁVRH ŘEŠENÍ (POŽADAVKY PODATELE) **Na základě výše uvedených argumentů požaduji:** **aby byly akcelerační oblasti AOV82, AOV83 a AOV84 z návrhu Změny č. 2 Územního rozvojového plánu zcela vyjmuty.**	Vymezení akceleračních oblastí AOV82 a AOV83 proběhlo na základě biologického posouzení konkrétních navrhovaných území podle § 11 odst. 3 resp. 4 zákona č. 249/2025 Sb. (ZOZE), jehož výsledky spolu s výsledky vyhodnocení vlivů na životní prostředí (SEA/VVURÚ, Příloha 5 k Změně č. 2 ÚRP) byly zapracovány do návrhu; oblasti, u nichž autorizované osoby identifikovaly významné negativní nebo kumulativní vlivy, byly ze Změny č. 2 ÚRP vyloučeny (odůvodnění Změny č. 2 ÚRP, odst. 32). Pro výběr ploch akceleračních oblastí byla využita mapa citlivosti ptáků vůči VTE zpracovaná Českou společností ornitologickou; území s extrémním a vysokým kolizním rizikem do akceleračních oblastí zahrnuta nebyla. Pro každou akcelerační oblast bylo zpracováno biologické posouzení, jehož výsledky byly zapracovány do podmínek územních opatření (ochrana biotopů, biologický dozor, monitoring mortality ptáků, detekční systémy, selektivní odstávky). Nebyly identifikovány významné negativní vlivy, které by bránily vymezení akceleračních oblastí. Posouzení kumulativních vlivů na životní prostředí a veřejné zdraví proběhlo v rámci VVURÚ na úrovni koncepce, a to jak pro každou akcelerační oblast individuálně (karty AO, příloha č. 2 SEA), tak pro Změnu č. 2 ÚRP jako celek. Výsledky posouzení krajinného rázu v rámci VVURÚ vedly k úplnému vypuštění 16 původně uvažovaných akceleračních oblastí a ke snížení limitu maximální výšky elektráren u 48 z 80 zbývajících oblastí pro VTE. Podmínky v územních opatřeních dále omezují barevné řešení doprovodných staveb a rozsah trvalých terénních úprav. Obavy z hluku, stroboskopického efektu a dopadů na pohodu bydlení jsou řešeny povinností zpracovat ke každému záměru VTE hlukovou studii a studii minimalizace shadow flicker efektu; zákonné hygienické limity musí záměry splnit v navazujícím stavebním řízení. Minimální vzdálenost 500 m od obytné zástavby sídel snižuje rizika pro obyvatele. Zákon č. 334/1992 Sb., o ochraně ZPF, se na záměry v akceleračních oblastech vztahuje v plném rozsahu; vymezení AO v ÚRP nenahrazuje souhlas orgánu ochrany ZPF. Výstavba a provoz VTE nejsou spojeny s emisemi zdravotně závadných látek v relevantních koncentracích; otázka recyklace lopatek a mikroplastů nepřísluší posouzení na úrovni územně plánovacího dokumentu a je předmětem zvláštní právní úpravy.
6901.	Pavla Smýkalová	MMR-43569-2026-81	99cm 99cn 99co 99czzzb	AOV29 AOV30 AOV31 AOV109	**Věc: Připomínka k návrhu Změny č. 2 Územního rozvojového plánu a k Vyhodnocení vlivů na udržitelný rozvoj území v části vymezení akceleračních oblastí pro větrné elektrárny (AOV…)** jméno a příjmení / název * | | Pavla Smýkalová	**Akceptováno částečně.** Akcelerační oblast AOV109 – Lukoveček byla vypuštěna. Akcelerační oblasti AOV29 a AOV30 nebyly ze Změny č. 2 ÚRP vypuštěny. Akcelerační oblast AOV31 – Kelč byla na základě výsledků biologického posouzení a připomínek dotčených orgánů zmenšena.

Poř. č.	Připomínkové místo	Číslo jednací	Článek	AO	Připomínka	Vyhodnocení
					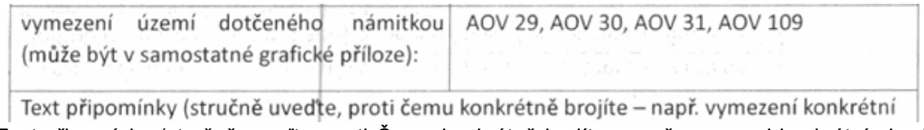 Text připomínky (stručně uveďte, proti Čemu konkrétně brojíte - např vymezeni konkrétní akcelerační oblasti, absence vMantního řešení, nedostatečné posouzeni kumulativních l vlivů apod.): Nedostatečná doba prováděn hydrologických a geologických průzkumů, obavy z hluku, stínů, z infrazvuku, vliv na ptač oblast Choryňských rybníků. Zásah do chráněné oblasti l Hostýnských vrchů, také památky - Bazilika na Svatém Hostýně, která mohla být zapsána do UNESCO. Hluk, vysychání pýdy, přirozené proudění vzduchu, zničující dopad na úrodnou půdu a přírodu obecně, ve smlouvách nejsou známy podmínky pro likvidaci nefunkčních části a odstraněni komponentÚ po dožiti. Nesoulad s územními plány obci. Nedostatečné zdravotní studie. Nedostatečné smlouvy s distributory - možnost jednostranného odstoupeni od smlouvy v dodávkách v případě nerentability Odůvodnění uplatněné námitky (lze pokračovat na dalších stranách nebo v samostatné příloze - zde napište konkrétní důvody, odkazy na zákon, studie, chyby v dokumentaci atd.): Podrobné odůvodnění a případný oponentní posudek doplním ve lhůtě 15 dnů Krajinný ráz je chráněn zákonem č. 114/1992 Sb chybějící kumulativní posouzeni m dokumentaci Posouzeni neobsahuje vizua|izac| Nelze posoudit na základě botai¶ckých inventářů starších 5ti let...	Vymezení akceleračních oblastí proběhlo na základě biologického posouzení konkrétních navrhovaných území podle § 11 odst. 3 resp. 4 zákona č. 249/2025 Sb. (ZOZE), jehož výsledky spolu s výsledky vyhodnocení vlivů na životní prostředí (SEA/VVURÚ, Příloha 5 k Změně č. 2 ÚRP) byly zapracovány do návrhu; oblasti, u nichž autorizované osoby identifikovaly významné negativní nebo kumulativní vlivy, byly ze Změny č. 2 ÚRP vyloučeny (odůvodnění Změny č. 2 ÚRP, odst. 32). Zpracování VVURÚ odpovídá obsahem i strukturou požadavkům přílohy č. 4 stavebního zákona; jde o hodnocení na úrovni koncepce, nikoli na úrovni konkrétních záměrů, a tomu odpovídá i míra podrobnosti použitých podkladů. Pro výběr ploch akceleračních oblastí byla využita mapa citlivosti ptáků vůči VTE zpracovaná Českou společností ornitologickou; území s extrémním a vysokým kolizním rizikem do akceleračních oblastí zahrnuta nebyla. Pro každou akcelerační oblast bylo zpracováno biologické posouzení, jehož výsledky byly zapracovány do podmínek územních opatření (ochrana biotopů, biologický dozor, monitoring mortality, detekční systémy, selektivní odstávky). Akcelerační oblasti jsou vymezeny mimo nadregionální a regionální biocentra; územní opatření vylučují zásah do prvků lokálního ÚSES a všech biokoridorů, s výjimkou nezbytného křížení liniové dopravní a technické infrastruktury. Posouzení kumulativních vlivů na životní prostředí a veřejné zdraví proběhlo v rámci VVURÚ na úrovni koncepce, a to jak pro každou akcelerační oblast individuálně (karty AO, příloha č. 2 SEA), tak pro Změnu č. 2 ÚRP jako celek. Územní opatření pro VTE ukládají povinnost vypracovat hlukovou studii zahrnující všechny stávající zdroje hluku v dotčeném území. Obavy z hluku, infrazvuku, stroboskopického efektu a dalších zdravotních dopadů jsou řešeny povinností zpracovat ke každému záměru VTE hlukovou studii a studii minimalizace shadow flicker efektu; zákonné hygienické limity musí záměry splnit v navazujícím stavebním řízení. Minimální vzdálenost 500 m od obytné zástavby sídel snižuje rizika pro obyvatele. Vlivy na kulturní dědictví, včetně Baziliky na Svatém Hostýně, byly sledovány v rámci VVURÚ. Notifikace nebo zápis lokality do seznamu světového dědictví UNESCO není podmínkou zákonnosti vymezení akcelerační oblasti; případné dopady na dominantu krajiny jsou posuzovány v navazujícím řízení pro konkrétní záměry. Zákon č. 334/1992 Sb., o ochraně ZPF, se na záměry v akceleračních oblastech vztahuje v plném rozsahu; vymezení AO v ÚRP nenahrazuje souhlas orgánu ochrany ZPF. Vliv na vodní režim, podzemní vody a stabilitu horninového prostředí bude předmětem podrobného posouzení v navazujícím řízení; hydrogeologické a geologické průzkumy jsou nástrojem navazujícího povolování, nikoli podmínkou vymezení v ÚRP.

Poř. č.	Připomínkové místo	Číslo jednací	Článek	AO	Připomínka	Vyhodnocení
						Záměry v akceleračních oblastech podléhají posouzení vlivů dle § 11 ZOZE v rámci jednotného environmentálního stanoviska; EIA dle zákona č. 100/2001 Sb. se pro záměry ve vymezených akceleračních oblastech nebude opakovaně vyhotovovat v rámci stavebního řízení (§ 11 odst. 5 ZOZE). Konkrétní záměry se nadále povolují v souladu se stavebním zákonem za podmínek stanovených v územním opatření. Celostátní územní plánování je výkonem státní správy a jeho výstupy nepodléhají schválení orgány územní samosprávy; ústavou zaručená práva obcí na samosprávu ve vlastních záležitostech tím nejsou dotčena. Variantní řešení nejsou relevantním územně plánovacím nástrojem pro vymezování lokalit pro OZE. Návrh Změny č. 2 ÚRP byl připraven v souladu s platnou legislativou ČR a EU, včetně zákona č. 249/2025 Sb. (ZOZE) a směrnice RED III.
6902.	Ing. Milan Bandas	MMR-43571-2026-81	99cm 99cn 99co 99czzs 99czzzb 99ba 99bb 99bc 99bd 99be 99bf 99bi	AOV29 AOV30 AOV31 AOV98 AOV109 AOS1 AOS2 AOS3 AOS4 AOS5 AOS6 AOS9	II. Zásadní připomínky: 1. Nesprávné vyhodnocení vizuálních vztahů (360° ochrana OUV) V odůvodnění je uvedeno, že památka je pohledově exponována primárně severovýchodním a východním směrem . Tento závěr je: metodicky chybný, v rozporu s principy ochrany OUV dle UNESCO. Ochrana OUV: se vztahuje na celistvou prostorovou integritu (360°), nikoliv pouze na dílčí fotografické pohledy. Barokní krajinná kompozice Kroměříže je založena na širokých prostorových vazbách v krajině, které nejsou omezeny na jeden směr. 2. Nevyhodnocený západní sektor – zásadní metodická vada V dokumentaci je uvedeno, že: „nebylo možné prověřit západní část plochy“ Tento postup je nepřípustný: a) nevyhodnocený vliv nelze považovat za nevýznamný, b) naopak musí být považován za potenciálně významně negativní. Zásadní je, že: AOV98 leží v přímé pohledové ose z Květné zahrady, konkrétně z Kolonády, jedná se o klíčový kompoziční prvek památky. Plán: 39 VTE o výšce 200 m , v otevřené krajině ve vzdálenosti od 7-15 km. Dopad: a) přímé narušení historického průhledu, b) ztráta autenticity a integrity, c) zásadní degradace krajinného rázu. 3. Kumulativní vlivy – vznik industriálního prstence V širším území Kroměříže je vymezeno: - 5 AOV (29, 30, 31, 98, 109), - 7 AOS (1–6, 9). Dochází k: a) kumulaci vlivů, b) vytvoření souvislého industriálního prstence, c) zásadní změně panoramatu barokní krajiny. Tento efekt není v dokumentaci adekvátně vyhodnocen. 4. Neslučitelnost VTE (200–250 m) s OUV Větrné elektrárny: a) výšky 200–250 m, b) vizuálně dominantní v regionálním měřítku, c) doplněné o světelné značení.	**Akceptováno částečně.** Akcelerační oblast AOS5 – Malenovice byla vypuštěna. Akcelerační oblast AOV98 – Tetětice byla vypuštěna. Akcelerační oblast AOV109 – Lukoveček byla vypuštěna. Akcelerační oblast AOV31 – Kelč byla zmenšena. Vlivy na kulturní dědictví, ochranná pásma a lokalitu světového dědictví UNESCO Zahrady a zámek v Kroměříži (ID 860) byly sledovány v rámci VVURÚ. Posouzení vychází z metodiky hodnocení vlivů na krajinný ráz a prostorovou integritu; výsledky posouzení krajinného rázu vedly k zcela vypuštění 16 původně uvažovaných akceleračních oblastí a ke snížení limitu maximální výšky elektráren u 48 z 80 zbývajících oblastí pro VTE. Notifikační povinnost vůči UNESCO nevylučuje přijetí územně plánovacího dokumentu před jejím splněním. Zpracování Heritage Impact Assessment (HIA) dle metodiky UNESCO/ICOMOS není podmínkou přijetí Změny č. 2 ÚRP; vlivy na hodnoty světového dědictví byly posouzeny v rámci VVURÚ na úrovni koncepce. Záměry v akceleračních oblastech podléhají posouzení vlivů dle § 11 ZOZE v rámci jednotného environmentálního stanoviska; EIA dle zákona č. 100/2001 Sb. se pro záměry ve vymezených akceleračních oblastech nebude opakovaně vyhotovovat v rámci stavebního řízení (§ 11 odst. 5 ZOZE). Posouzení kumulativních vlivů proběhlo v rámci VVURÚ na úrovni koncepce, a to jak pro každou akcelerační oblast individuálně (karty AO, příloha č. 2 SEA), tak pro Změnu č. 2 ÚRP jako celek. Podmínky v územních opatřeních dále omezují barevné řešení doprovodných staveb a rozsah trvalých terénních úprav. Návrh Změny č. 2 ÚRP byl připraven v souladu s platnou legislativou ČR a EU, včetně zákona č. 249/2025 Sb. (ZOZE) a směrnice RED III; vymezení akceleračních oblastí a podmínky v

Poř. č.	Připomínkové místo	Číslo jednací	Článek	AO	Připomínka	Vyhodnocení
					Jsou: neslučitelné s ochranou památky UNESCO, v přímém rozporu s ochranou krajinného rázu. 5. Vizuální smog Realizace povede k: a) blikání desítek až stovek VTE, b) odleskům z FVE, c) vzniku vizuálního smogu v krajinném měřítku. Matné nátěry: a) tento problém neřeší, b) argumentace je nedostatečná a odborně neobhajitelná. 6. Irelevantní části odůvodnění Pasáže o kontejnerových úložištích a jejich „stohování“ jsou: a) zcela irelevantní, b) odvádějí pozornost od hlavního problému – dopadu VTE na krajinu a OUV. 7. Absence odborného památkového posouzení Dokumentace: a) neobsahuje stanovisko odborníků na památkovou péči, b) postrádá zapojení specialistů na OUV. To je v rozporu s požadavky: a) ICOMOS b) na interdisciplinární hodnocení dopadů. 8. Rozpor se stanovisky orgánů památkové péče V případě záměru „Větrný park Haná“/ Koncepce území zelená Haná OLK1019: https://portal.cenia.cz/eiasea/detail/EIA_OLK1019?lang=cs a) Ministerstvo kultury b) Národní památkový ústav vydaly nesouhlasné stanovisko a požadovaly HIA. Stejný přístup musí být aplikován i zde. 9. Porušení mezinárodních závazků (UNESCO) Česká republika: a) je smluvní stranou Úmluvy o ochraně světového dědictví, b) má povinnost chránit OUV. Podle čl. 172 Operational Guidelines UNESCO: má stát povinnost informovat UNESCO o záměrech, které mohou ovlivnit OUV. Vymezení akceleračních oblastí a masivní výstavba VTE v krajině UNESCO je : - zásadní změna, která měla být oznámena předem. Tato povinnost: - nebyla splněna. III. Absence variantního řešení Není doloženo, že byly posuzovány jiné lokality a méně konfliktní varianty, jedná se o porušení základního principu plánování. IV. Hlavní požadavek Požadujeme: 1) Vyřazení výše uvedených akceleračních oblasti z návrhu nebo 2) Zároveň (pro případ, že nebude tomuto požadavku vyhověno) požadujeme, aby návrh změny č. 2 ÚRP ČR nebyl v této části schválen a byl vrácen k zásadnímu přepracování, a to zejména po doplnění: - zpracování Heritage Impact Assessment (HIA) dle metodiky UNESCO/ICOMOS, - pro všechny AOV i AOS,	územních opatřeních jsou stanoveny na základě zákona a v jeho mezích.

Poř. č.	Připomínkové místo	Číslo jednací	Článek	AO	Připomínka	Vyhodnocení
					- včetně kumulativního hodnocení. Bez HIA: - nelze návrh považovat za zákonný ani odborně správný. Vzhledem k selhání ochrany na národní úrovni požadujeme: - zahájení mezinárodního monitoringu, - zapojení UNESCO a ICOMOS. Do doby doplnění těchto podkladů nelze území považovat za způsobilé pro vymezení akcelerační oblasti. V. Zákonnost a nesoulad s právními předpisy ČR 1) Rozpor se zákonem č. 500/2004 Sb., správní řád a) § 3 – nebyl zjištěn stav bez důvodných pochybností b) § 68 – nedostatečné odůvodnění Návrh je nepřezkoumatelný, protože neobsahuje konkrétní podklady pro dané území. 2) Rozpor se zákonem č. 100/2001 Sb. (EIA/SEA), chybí posouzení: a) kumulativních vlivů b) variantního řešení c) konkrétních dopadů na území Dokumentace SEA je neúplná a věcně nedostatečná. 3) Rozpor se zákonem č. 114/1992 Sb. (ochrana přírody a krajiny) a) ohrožení krajinného rázu (§ 12) b) narušení ekologické stability c) zásah do biotopů a migračních tras 4) Rozpor se stavebním zákonem a) § 18 a § 19 – ochrana hodnot území b) požadavek na udržitelný rozvoj Návrh představuje industrializaci volné krajiny bez dostatečného odůvodnění. VI. Nesoulad s právem Evropské unie Rozpor s požadavkem vyloučení významného vlivu. 1) Směrnice EIA (2011/92/EU) a) nedostatečné zapojení veřejnosti b) nedostatečné vyhodnocení vlivů 2) Směrnice RED III (2023/2413) nebyla doložena priorita využití: a) zastavěných ploch b) brownfieldů c) technicky narušených území Vymezení ve volné krajině je v rozporu s principem minimalizace dopadů. 3) Princip předběžné opatrnosti (čl. 191 SFEU) Princip předběžné opatrnosti v kontextu UNESCO ukládá, že pokud existuje důvodná pochybnost o možném negativním dopadu záměru na mimořádnou univerzální hodnotu památky, nesmí být takový záměr realizován bez jeho úplného a prokazatelného vyloučení. Politika Unie v oblasti životního prostředí přispívá k sledování následujících cílů: a) zachování, ochrana a zlepšování kvality životního prostředí, b) ochrana lidského zdraví, c) uvážlivé a racionální využívání přírodních zdrojů	

Poř. č.	Připomínkové místo	Číslo jednací	Článek	AO	Připomínka	Vyhodnocení
					VII. Narušení krajiny a životního prostředí 1)Navržené řešení povede k: a) zásadní změně krajinného rázu b) narušení horizontů a dálkových pohledů c) vzniku bariér v krajině d) narušení krajiny UNESCO a OUV Výška staveb (200 m a vyšší) znamená nadregionální dopad. 2) Vymezení ve volné krajině je v rozporu s principem minimalizace dopadů. Energetická bezpečnost státu, zajištěná stávajícími zdroji (včetně jaderné energetiky), neospravedlňuje nevratnou likvidaci kulturní krajiny ve prospěch soukromých investičních záměrů, které jsou vydávány za veřejný zájem. Navíc Česká společnost pro energetiku, z.s. vymezila plochy dle směrnice RED III, které jsou dohledatelné zde: https://brownfieldy.czechinvest.org/Aplikace/bf- public-x.nsf/bfs.xsp Příklady: - Elektrárna Počerady: Elektrárna má pět bloků a spoustu dalších provozů a má rozlohu zhruba 300 hektarů. Jeden hektar znamená zhruba 1 MW fotovoltaiky, tedy 300 megawattů. Jde o 10 procent českého závazku u EU na jedné lokalitě. 3 - Elektrárna Dětmarovice (už odstavená): 40 až 50 MW. - Hnědouhelný důl ČSA (Lom Československé armády) má rozlohu 2 840 hektarů. Část tohoto dolu je určena k rekultivaci a je chráněná, ale je to menší část, cca 1 230 hektarů. - Zbývá tedy brownfield o rozloze 1610 hektarů, na který můžeme umístit fotovoltaickou elektrárnu o výkonu 1,6 GW. Do statistiky zatím není počítáno, jinak by byla celkem 10,8 GW. VI. Dopady na obyvatele Návrh nedostatečně řeší negativní vliv na: a) hluk a nízkofrekvenční hluk b) stroboskopický efekt c) světelné zatížení a světelný smog d) kvalitu bydlení, kvalitu rekreace e) hodnotu nemovitostí Tyto vlivy nejsou řádně vyhodnoceny. VII. Kumulativní a systémové dopady Není řešeno: a) souběžné působení více projektů, souběžné působení lokalit větrných parků b) celkové zatížení území c) únosnost krajiny Hrozí nevratná degradace území, devalvace památky světového významu. X. Závěr Návrh opatření obecné povahy: 1) zásadně ohrožuje OUV památky UNESCO, 2) je zatížen závažnými metodickými i právními vadami, 3) je v rozporu s mezinárodními závazky ČR. Požadujeme jeho přepracování, doplnění o HIA a pozastavení procesu do doby řádného posouzení dopadů na památku UNESCO. Návrh v předložené podobě není dostatečně odůvodněný, není podložen odbornými daty, je v rozporu s právními předpisy ČR i EU a může mít závažné dopady na krajinu, životní prostředí i obyvatele, proto požadujeme vyřazení Územního opatření k AOV98, AOV109, AOV29, AOV30, AOV31, AOS1, AOS2, AOS3, AOS4, AOS5, AOS6, AOS9 z Návrhu Změny č. 2 Územního rozvojového plánu ČR nebo jejich zásadní přepracování.	

Poř. č.	Připomínkové místo	Číslo jednací	Článek	AO	Připomínka	Vyhodnocení
					Žádáme, aby tato připomínka byla řádně vypořádána v souladu se zákonem a aby bylo uvedeno konkrétní odůvodnění přijatého řešení.	
6903.	Karel Bárta	MMR-43574-2026-81	99czzg	AOV83	**Text připomínky** Podatel nesouhlasí s vymezením akcelerační oblasti AOV83 a žádá, aby tato akcelerační oblast nebyla ve Změně č. 2 Územního rozvojového plánu vymezena a aby nebylo vydáno územní opatření AOV83. **Odůvodnění uplatněné připomínky** **1. Direktivní vymezení AOV** Podatel se domnívá, že není nezbytné (a neplyne to ani ze směrnice EU RED III), aby akcelerační oblasti pro VTE (dále jen „AOV“) byly vymezeny direktivně na celostátní úrovni. Je naprosto dostačující, když by Změna č. 2 Územního rozvojového plánu (dále jen „Změna č. 2“) dala obcím povinnost, aby prověřily možnosti vymezení AOV v územních plánech. Na základě tohoto pokynu by samosprávy znalé místních poměrů po dohodě s občany vymezily vhodné lokality pro VTE. Díky tomu by byly zohledněny s potřebnou pečlivostí a v nutné podrobnosti zásahy do veřejných zájmů, které není možné na úrovní Změny č. 2 zhodnotit, neboť to její velké měřítko neumožňuje. **2. Diskriminační vymezení AOV** Ve Změně č. 2 ÚRP není dostatečně vysvětleno, proč je třeba vymezit akcelerační oblasti právě tak, jak to činí Změna č. 2, jinými slovy není pochopitelné, proč právě počet AOV, se kterým Změna č. 2 počítá, povede ke splnění klimatických a energetických cílů a proč vymezení jiné oblasti již není zapotřebí nebo proč by klimatické a energetické cíle nemohly být plněny i bez AOV83, když není ke splnění těchto cílů (které ani nejsou ve Změně č. 2 specifikovány) zapotřebí ani o jednu AOV více. Lokalita, kde je AOV83 přitom není nijak výjimečná z hlediska potenciálu pro VTE (nebo alespoň není ve Změně č. 2 přesvědčivě popsáno, proč se AOV83 svým větrným potenciálem tak výrazně odlišuje od dalších oblastí, kde AOV vymezeny nebyly). Lze tedy předpokládat, že existují i jiné shodné oblasti, kde však z nejasných důvodů AOV nebyly vymezeny. To považuje podatel za diskriminační. Diskriminovány jsou i samosprávy, na jejichž území jsou AOV vymezeny. Vymezení AOV totiž představuje jakousi stavební uzávěru, kdy obec nemůže v dotčeném území měnit územní plán podle svých potřeb, ale musí respektovat vymezenou AOV. Vedle toho pak nebudou investoři VTE motivováni, aby s obcí uzavřeli férovou plánovací smlouvu a poskytli obci a jejím občanům dostatečné kompenzace za negativní dopady provozu VTE. Záměry VTE povolované v AOV totiž budou protežovány a jejich výstavba výrazně usnadněna. Tato diskriminace přímo ovlivňuje i občany samospráv. **3. Nedostatečné posouzení vlivů** Vymezení AOV s největší pravděpodobností povede k tomu, že záměry VTE v nich umisťované budou upřednostňovány a nedojde už nikdy k řádnému posouzení jejich negativních dopadů na životní prostředí, na zdraví a životy lidí. Proto by mělo být vyhodnocení vlivů Změny č. 2 a územního opatření pro AOV83 extrémně podrobné a kvalitní, prakticky na úrovni EIA. Překážkou pro takové podrobné posouzení je ale fakt, že je měřítko Územního rozvojového plánu příliš velké a neumožňuje skutečně posoudit dopady vymezení AOV (jiné by to bylo na úrovní územního plánu, resp. v procesu EIA se znalostí konkrétního záměru). Vzhledem k tomu, že na vymezení akceleračních oblastí naváže zrychlené a zjednodušené povolovací řízení před Dopravním a energetickým stavebním	**Neakceptováno.** Akcelerační oblast AOV83 – Chorušice byla zmenšena. Vymezení akcelerační oblasti proběhlo na základě biologického posouzení konkrétního navrhovaného území podle § 11 odst. 3 resp. 4 zákona č. 249/2025 Sb. (ZOZE), jehož výsledky spolu s výsledky vyhodnocení vlivů na životní prostředí (SEA/VVURÚ, Příloha 5 k Změně č. 2 ÚRP) byly zapracovány do návrhu; oblasti, u nichž autorizované osoby identifikovaly významné negativní nebo kumulativní vlivy, byly ze Změny č. 2 ÚRP vyloučeny (odůvodnění Změny č. 2 ÚRP, odst. 32). Nebyly identifikovány významné negativní vlivy, které by bránily vymezení AOV83. Vlivy na kulturní dědictví a krajinný ráz v blízkosti CHKO Kokořínsko a dominanty hradu Bezděz byly sledovány v rámci VVURÚ. Výsledky posouzení krajinného rázu vedly k zcela vypuštění 16 původně uvažovaných akceleračních oblastí a ke snížení limitu maximální výšky elektráren u 48 z 80 zbývajících oblastí pro VTE; podmínky v územních opatřeních dále omezují barevné řešení doprovodných staveb a rozsah trvalých terénních úprav. Posouzení kumulativních vlivů proběhlo v rámci VVURÚ na úrovni koncepce, a to jak pro každou akcelerační oblast individuálně (karty AO, příloha č. 2 SEA), tak pro Změnu č. 2 ÚRP jako celek; akcelerační oblasti AOV82, AOV83 a AOV84 byly posouzeny včetně vzájemných kumulativních vztahů. Obavy z hluku, infrazvuku, vibrací a stroboskopického efektu jsou řešeny povinností zpracovat ke každému záměru VTE hlukovou studii a studii minimalizace shadow flicker efektu; zákonné hygienické limity musí záměry splnit v navazujícím stavebním řízení. Záměry v akceleračních oblastech podléhají posouzení vlivů dle § 11 ZOZE v rámci jednotného environmentálního stanoviska; EIA dle zákona č. 100/2001 Sb. se pro záměry ve vymezených akceleračních oblastech nebude opakovaně vyhotovovat v rámci stavebního řízení (§ 11 odst. 5 ZOZE). Územní plánování na celostátní úrovni je výkonem státní správy; jeho výsledky nepodléhají schválení orgány územních samosprávných celků. Konkrétní záměry se nadále povolují v souladu se stavebním zákonem za podmínek stanovených v územním opatření.

Poř. č.	Připomínkové místo	Číslo jednací	Článek	AO	Připomínka	Vyhodnocení
					úřadem (DESÚ), v rámci kterého bude úřad prakticky pouze ověřovat, zda jsou záměry v souladu s vágními a nicneříkajícími podmínkami územního opatření AOV83. V souladu s těmito obecnými podmínkami ale budou téměř jakékoliv záměry, což znamená, že vlivy VTE realizovaných v AOV83 nebudou nikdy reálně posouzeny. Podatel se domnívá, že je nezbytné, aby všechny vlivy VTE byly skutečně a podrobně posouzeny. Vágní posouzení Změny č. 2 nebo územního opatření AOV83 je naprosto nedostatečné. Podatel se domnívá, že vadné posouzení dopadů VTE může mít nejen přímý vliv na jeho zdraví včetně psychické pohody, ale také to může ovlivnit socioekonomický rozvoj obce, ve které žije, Podatel ještě připomíná, že nedošlo ke kumulativnímu zhodnocení vlivů v důsledku vymezení tří AOV v těsné blízkosti (AOV82, AOV83 a AOV84). **4. <u>Zanedbatelné pozitivní vlivy vymezení AO</u>** V odůvodnění Změny č. 2 ani územního opatření není možné dohledat vyčíslení přínosu AOV83 pro snížení energetické závislosti anebo snížení produkce CO. Ve vyhodnocení vlivů územního opatření AOV83 se ale uvádí k pozitivním vlivům (přínosům) vymezení AOV a realizace VTE: *„Zanedbatelný až mírně pozitivní vliv k ochraně klimatu uplatnění AO se uplatní v globálním měřítku, tedy i z hlediska přeshraničního působení.“* V dokumentaci Změny č. 2 a územního opatření je tedy přiznáno, že přínosy VTE realizovaných v AOV83 budou zanedbatelné, byť chybí konkrétní čísla. V takové situaci není pochopitelné, jak mohl zájem na vymezení AOV83. převážit nad ostatními konkrétně specifikovanými veřejnými zájmy, které naopak výstavba VTE ovlivní výrazně (byť to nekvalitně zpracované vyhodnocení Změny č. 2 a územního opatření nepřiznává). Dále se ve vyhodnocení územního opatření AOV83 uvádí: *„Vlivy na ovzduší v době výstavby zanedbatelné „(prašnost při přesunu zemin, emise ze spalování PHM, sekundární prašnost), v době provozu mírně pozitivní z důvodu náhrady spalovacích zdrojů při výrobě el. energie.“* Vzhledem k tomu, že se ve vyhodnocení uvádí, že vliv AOV83 na ochranu klimatu bude zanedbatelný, bude logicky zanedbatelný rozsah, ve kterém VTE realizované vAOV83 nahradí spalovací zdroje. Změna č. 2 ani územní opatření tento závěr nevyvrací, neobsahují totiž vyčíslení toho, v jak velkém rozsahu VTE realizované v AOV83 nahradí spalovací zdroje a jaký přesně vliv bude mít tato náhrada na cíle sledované Změnou č. 2, tedy snížení energetické závislosti ČR a snížení produkce CO_2. Je také třeba řádně vyhodnotit, proč těchto cílů nelze dosáhnout jinými způsoby (zvýšení počtu bloků JEDU, popř. JETE, rozvoj vodíkové infrastruktury v souladu s Vodíkovou strategií ČR, větší důraz na rozvoj FVE). Proto ani blíže nespecifikovaná náhrada spalovacích zdrojů není důvod, proč by měl zájem na vymezení AOV83 převážit nad jinými zájmy v území. **5. <u>Výška VTE a rozloha AO</u>** Ve Změně č. 2 ani v územním opatření pro AOV83 není vysvětleno, proč byla zvolena právě tato rozloha AO a proč má AOV právě tyto konkrétní hranice a proč právě toto vymezení AOV povede ke splnění cílů Změny č. 2. Jinými slovy není vysvětleno, proč nemůže být AO vymezena jiným způsobem tak, aby kupř. byly VTE umisťovány v dostatečné vzdálenosti od zastavěného území a zastavitelných ploch podle územních plánů (min 1,5 km) a není porovnáno, zda by toto jiné vymezení AOV třeba také nevedlo ke splnění cílů Změny č. 2. Podatel se domnívá, že to ale vzhledem k nespecifičnosti cílů Změny č. 2 není ani možné, proto by také vůbec neměla být AOV83 vymezena. **6. <u>Hluková zátěž, vibrace a stroboskopický efekt</u>** Podatel zásadně nesouhlasí s tím, že Změna č. 2 ani příslušné územní opatření vůbec neřeší negativní dopady hluku. Hluk totiž Změna č. 2 chápe jako normální integrální součást VTE, bez které to prostě	

Poř. č.	Připomínkové místo	Číslo jednací	Článek	AO	Připomínka	Vyhodnocení
					nejde a je třeba se s tím smířit. Tento přístup nejlépe demonstruje přirovnání hluku z VTE k v podstatě příjemnému „šumění lesa“, které mohou zaregistrovat jen neurotické osoby. Podatel se proto domnívá, že hlukové vlivy nebyly zhodnoceny a ve skutečnosti to ani není možné bez znalosti konkrétního projektu. Podatel zdůrazňuje, že nepovažuje za dostatečné, aby byla hluková zátěž řešena až v hlukové studii zpracované investorem. Takový přístup není schopný zajistit reálnou ochranu lidského zdraví. Podatel dále nesouhlasí s tím, že vůbec nedošlo k posouzení vlivů infrazvuku, nizkofrekvenčního hluku a vibrací, ačkoliv odborné studie upozorňují na rizika spojená s těmito doprovodnými jevy provozu VTE. Podatel se domnívá, že nebyl ani řádně zhodnocen vliv vibrací na nemovitosti. Stejně tak nebyl řádně posouzen z hlediska vlivů tzv. stroboskopický efekt, kdy se posouzení zejména nezaměřilo na obtěžující dopady stroboskopického efektu. **7. <u>Vlivy na krajinný ráz</u>** Větrné elektrárny mají zásadní vlivy na krajinný ráz. Ve Vyhodnocení vlivů územního opatření AOV83 se uvádí: *„Z analýzy viditelnosti vyplývá, že hodnocené území se vyznačuje vysokou koncentrací kulturně-historických hodnot a zároveň velmi citlivým vztahem ke krajině Kokořínska a k ikonické dominantě Bezdězu. V bezprostředním okolí se uplatňuje kostel Nanebevzetí Panny Marie, kostel sv. Jakuba Většího, fara, kaple Nejsvětější Trojice, zámek a historická venkovská zástavba. Ve vzdálenosti do 2 km navazují kostel sv. Martina, radnice, sokolovna a další objekty utvářející obraz sídla. V širším území do 5 km a 15 km se pak prosazuje mimořádně bohatý soubor památek, včetně hradu Kokořín, hradu Houska, hradišť, kostelů, tvrzí, zámků a historických areálů. Rozhodující hodnotou je zde ochrana vnitřní scenérie Kokořínska a nerušených výhledů na Bezděz. Současně je třeba zachovat obraz Mšena a jeho historického jádra v krajině, včetně vazeb na příjezdové komunikace, turistické trasy a další frekventovaná místa, odkud se uplatňují ikonické pohledy na město i na širší krajinný rámec. Bezděz zde nepůsobí jen jako vzdálená dominanta, ale jako jeden z hlavních určujících prvků krajinné identity celého prostoru.”* Jak je možné, že všechny tyto vlivy jsou hodnoceny jako zanedbatelné, když přitom VTE budou představovat novou dominantu, která jednoznačně výrazně ovlivní krajinu, to není ve Změně č. 2 ani v územním opatření vysvětleno. Vliv VTE na krajinný ráz bude mít ještě další dopady - již napořád bude hodnota kajinného rázu snížena, takže bude možné do území umísťovat i další záměry, které by jinak kvůli ochraně krajinného rázu nebyly přípustné. **8. <u>Další negativní vlivy AOV83</u>** - prostor pro individuální připomínky: lze doplnit např. Obavy z negativního vlivu vymezení AOV na zvířata, na ekosystémy, na vodní poměry v území, na zemědělský půdní fond, na ekosystémy...	
6904.	Natálie Csicsová	MMR-43576-2026-81	99czzf 99czzg 99czzh	AOV82 AOV83 AOV84	III. ODŮVODNĚNÍ PŘIPOMÍNKY S vymezením výše uvedených akceleračních oblastí v navržené podobě zásadně nesouhlasím a požaduji jejich přehodnocení z těchto věcných důvodů: . 1. Nedostatečný odstup od obytné zástavby (ochrana před hlukem a infrazvukem) U všech tři oblasti (AOV82, AOV83, AOV84) byla distanční vzdálenost od obytné zástavy dotčených sídel (na př. Boreč, Skalsko, Kluky, Chorušice, Kadlín, Stránka, Lobeč, Bezdědice a dalších) stanovena na pouhých 0,5 km. Vzhledem k rozměrům moderních větrných elektráren (VTE) je tato vzdálenost z hlediska hlukové zátěže, stroboskopického efektu a vlivu infrazvuku na lidské zdraví zcela nedostatečná pro zachování odpovkjajlcl kvality života obyvatel.	**Akceptováno částečně.** Akcelerační oblast AOV84 Doubravice byla vypuštěna. Akcelerační oblasti AOV82 Boreč a AOV83 Chorušice byly zmenšeny. Vymezení akceleračních oblastí proběhlo na základě biologického posouzení konkrétních navrhovaných území podle § 11 odst. 3 resp. 4 zákona č. 249/2025 Sb. (ZOZE), jehož

Poř. č.	Připomínkové místo	Číslo jednací	Článek	AO	Připomínka	Vyhodnocení
					2. Negativní vliv na biodiverzitu a chráněné druhy fauny Sám předložený návrh přiznává, že v těchto lokalitách dojde k dotčeni fauny přírodních biotopů, lesů, křovin či mokřadů Košáteckého a Strenického potoka. výstavba přímo ohrožuje řadu chráněných a citlivých ptačích druhů, jako jsou luňák červený, moták pilich, moták pochop, moták lužní, ká ně lesní, káně rousná, volavka popelavá, výr velký či krkavec velký, stejně jako populace netopýrů. Oblasti AOV83 a AOV84 navíc prokazatelně zasahují do jádrového území a migračního koridoru vybraných chráněných velkých savců. Vzhledem k tomu, že tyto tři oblasti tvoří obrovský souvislý komplex o celkové rozloze přes 32 km', vznikne v krajině masivní bariéra s fatálním kumulativním dopadem na biotu, kterou nelze jednoduše vyřešit proklamovaným ,,územním opatřením", 3. Narušení krajinného rázu a blízkost CHKO Kokořínsko - Máchův kraj Všechny tři navržené akcelerační zóny bezprostředně sousedí s Chráněnou krajinnou oblasti Kokořínsko - Máchův kraj. Plánovaná výstavba desítek větrných elektráren o celkovém ť instalovaném výkonu až 318,5 MW nevratně znehodnotí krajinný ráz, dálkové pohledy a ' " panoramata této vysoce cenné a turisticky exponované oblasti. Nesouhlasím s tvrzením f C návrhu, že vizuální ochrana národních kulturních památek v okolí (hrad Bezděz, hrad Kokořín) nebude ohrožena z důvodu převládájiciho směru pohledů. Vztyčení těchto průmyslových C- · dominant v těsné blízkosti památek zásadně naruší vnímání historického kontextu krajiný. 4. Vliv na zemědělský půdní fond a životní prostředí Zabíráním a trvalým zniČením bonitní zemědělské půdy může vzniknout její nedostatek i ztráta její kvality. Zemědělská půda je součástí trvale udržitelného rozvoje a již déle jak 1 500 let slouží k výrobě potravin, nikoli k výrobě elektřiny. Vzhledem k existujícím válečným konfliktům vnímám ničeni orné půdy jako ohrožení potravinové bezpečnosti pro sebe i svoji ' rodinu. u větrných elektráren není v současnosti žádným známým zpijsobem vyřešena recyklace a zpracování odpadu z plastových částí, listů vrtule. Látky, ze kterých jsou tyto listy vyrobeny, jsou toxické, není možno je skladovat někde na hromadě a na rozdíl od jaderného odpadu jde o značné objemy. Nechci sám/sama ani v budoucí generaci ŽÍt v zemi s hromadami nezlikvidovatelného toxického odpadu. Lopatky větrných elektráren vytvářejí erozí deštěm, prachem, sněhem, kroupami neza nedbatelné množství mikroskopického toxického prachu, který se trvale ukládá v půdě, a pokud jsou umístěny v blízkosti zemědělské a lesní půdy, dostává se tento škodlivý materiál nevratným způsobem do celého potravního řetězce. Umisťování větrných elektráren do blízkosti zemědělství a lesních honiteb vnímám jako ohrožení svého zdraví, nechci být nedobrovolnou součástí ta kového potravního řetězce. IV. NÁVRH ŘEŠENÍ (POŽADAVKY PODATELE) **Na základě výše uvedených argumentů požaduji:** **aby byly akcelerační oblasti AOV82, AOV83 a AOV84 z návrhu Změny č. 2 Územního rozvojového plánu zcela vyjmuty.**	výsledky spolu s výsledky vyhodnocení vlivů na životní prostředí (SEA/VVURÚ, Příloha 5 k Změně č. 2 ÚRP) byly zapracovány do návrhu; oblasti, u nichž autorizované osoby identifikovaly významné negativní nebo kumulativní vlivy, byly ze Změny č. 2 ÚRP vyloučeny (odůvodnění Změny č. 2 ÚRP, odst. 32). Pro výběr ploch akceleračních oblastí byla využita mapa citlivosti ptáků vůči VTE zpracovaná Českou společností ornitologickou; území s extrémním a vysokým kolizním rizikem do akceleračních oblastí zahrnuta nebyla. Podmínky územních opatření ukládají biologický dozor, monitoring mortality ptáků, detekční systémy a selektivní odstávky. Nebyly identifikovány významné negativní vlivy, které by bránily vymezení AOV82 a AOV83. Posouzení kumulativních vlivů proběhlo v rámci VVURÚ na úrovni koncepce, a to jak pro každou akcelerační oblast individuálně (karty AO, příloha č. 2 SEA), tak pro Změnu č. 2 ÚRP jako celek; akcelerační oblasti AOV82, AOV83 a AOV84 byly posouzeny včetně vzájemných kumulativních vztahů. Obavy z hluku, infrazvuku a stroboskopického efektu jsou řešeny povinností zpracovat ke každému záměru VTE hlukovou studii a studii minimalizace shadow flicker efektu; zákonné hygienické limity musí záměry splnit v navazujícím stavebním řízení. Minimální vzdálenost 500 m od obytné zástavby sídel snižuje rizika pro obyvatele. Vlivy na krajinný ráz v blízkosti CHKO Kokořínsko–Máchův kraj a kulturních památek byly sledovány v rámci VVURÚ. Výsledky posouzení krajinného rázu vedly k zcela vypuštění 16 původně uvažovaných akceleračních oblastí a ke snížení limitu maximální výšky elektráren u 48 z 80 zbývajících oblastí pro VTE. Zákon č. 334/1992 Sb., o ochraně ZPF, se na záměry v akceleračních oblastech vztahuje v plném rozsahu; vymezení AO v ÚRP nenahrazuje souhlas orgánu ochrany ZPF. Výstavba a provoz VTE nejsou spojeny s emisemi zdravotně závadných látek v relevantních koncentracích; otázka materiálového složení lopatek a jejich recyklace je řešena na úrovni výrobce a navazujících předpisů odpadového hospodářství, nikoliv na úrovni územně plánovací dokumentace.
6905.	Město Přeštice	MMR-43577-2026-81	99cze 99czp 99czq	AOV51 AOV62 AOV63	Připomínka města Přeštice k návrhu Změny č. 2 Územního rozvojového plánu ČR Město Přeštice jako územní samosprávný celek uplatňuje v souladu s ustanoveními zákona č. 283/2021 Sb., stavební zákon, tuto připomínku k návrhu Změny č. 2 Územního rozvojového plánu České republiky. Předmět připomínky: Nesouhlas s navrženým vymezením a podmínkami využití akceleračních oblastí AOV51 Řenče, AOV62 Střížovice a AOV63 Únětice z důvodu nedostatečné ochrany dálkových pohledů na chrám Nanebevzetí Panny Marie v Přešticích jako významné kulturní a krajinné dominanty. Odůvodnění: Navrhované vymezení akceleračních oblastí v dotčeném území nezajišťuje odpovídající ochranu dálkových pohledů na chrám Nanebevzetí Panny Marie, který představuje zásadní historickou, kulturní a urbanistickou dominantu s výrazným uplatněním v širších krajinných vztazích. Realizace rozsáhlejších staveb a infrastrukturních záměrů v těchto oblastech může vést k narušení siluety chrámu a ke znehodnocení jeho	**Akceptováno částečně.** Akcelerační oblast AOV63 – Únětice byla vypuštěna. Akcelerační oblast AOV62 – Střížovice byla zmenšena. Vlivy záměrů v akceleračních oblastech AOV51 a AOV62 na dálkové pohledy a krajinný ráz, včetně pohledových os na chrám Nanebevzetí Panny Marie v Přešticích, byly sledovány v rámci VVURÚ. Výsledky posouzení krajinného rázu vedly k zcela vypuštění 16 původně uvažovaných akceleračních oblastí a ke snížení limitu maximální výšky elektráren u 48 z 80 zbývajících oblastí pro VTE; podmínky v územních opatřeních dále omezují

Poř. č.	Připomínkové místo	Číslo jednací	Článek	AO	Připomínka	Vyhodnocení
					vizuálního působení v krajině. Město Přeštice jako nositel odpovědnosti za rozvoj svého území a ochranu veřejných hodnot zdůrazňuje, že požadavek ochrany této dominanty a souvisejících pohledových vztahů je již promítnut v místní územně plánovací dokumentaci a územně plánovacích podkladech, konkrétně: - v územně plánovací dokumentaci města Přeštice, která identifikuje chrám Nanebevzetí Panny Marie jako klíčovou dominantu území a stanovuje požadavky na ochranu jeho uplatnění v obrazu města i krajiny, - v Územní studii krajiny ORP Přeštice, která systematicky vymezuje hodnoty krajinného rázu včetně významných pohledových horizontů a dálkových pohledů a stanovuje zásady jejich ochrany. Navržené řešení Změny č. 2 Územního rozvojového plánu ČR není s uvedenými dokumenty v dostatečném souladu a nerespektuje jejich závěry, čímž dochází k narušení principu provázanosti a koordinace nástrojů územního plánování. Město Přeštice požaduje: - doplnění podmínek pro vymezování a využití akceleračních oblastí tak, aby byla explicitně zajištěna ochrana hlavních pohledových os a dálkových pohledů na chrám Nanebevzetí Panny Marie, - prověření dopadů navrhovaných záměrů na krajinný ráz a pohledové vztahy prostřednictvím relevantních podkladů (zejména vizualizací a krajinně-urbanistických studií), - uvedení návrhu do souladu s územně plánovací dokumentací města Přeštice a Územní studií krajiny ORP Přeštice, - úpravu vymezení hranic uvedených akceleračních oblastí, případně jejich úplné zrušení, tak, aby nedocházelo k zásahům do klíčových pohledových vztahů a uplatnění chrámu Nanebevzetí Panny Marie v krajinném horizontu. **Závěr:** Město Přeštice považuje ochranu chrámu Nanebevzetí Panny Marie a jeho vizuálního uplatnění v krajině za veřejný zájem nadřazený dílčím infrastrukturním záměrům. Bez zapracování výše uvedených požadavků nelze návrh Změny č. 2 Územního rozvojového plánu ČR v této části akceptovat. *Připomínka k návrhu Změny č. 2 Územního rozvojového plánu ČR schválena Radou města Přeštice dne 27. 5. 2026 usnesením č. 286/2026.* **starosta města Přeštice** **Přílohy:** Územní plán města Přeštice: https://www.prestice-mesto.cz/mesto/uzemne-planovaci-dokumentace-a-podklady-mesta/uzemni-plan/ Územní studie krajiny ORP Přeštice: https://www.prestice-mesto.cz/mesto/uzemne-planovaci-dokumentace-a-podklady-mesta/uzemni-studie/	barevné řešení doprovodných staveb a rozsah trvalých terénních úprav. Nebyly identifikovány významné negativní vlivy, které by bránily vymezení AOV51 a AOV62. Podmínky územního opatření budou závazně stanovovat parametry záměrů; konkrétní záměry se povolují v souladu se stavebním zákonem, v jehož rámci budou posouzeny dopady na pohledové osy a krajinný ráz. Územní plánování na celostátní úrovni je výkonem státní správy; jeho výsledky nepodléhají schválení orgány územních samosprávných celků a nejsou vázány souladem s územně plánovací dokumentací obcí. Návrh Změny č. 2 ÚRP byl připraven v souladu s platnou legislativou ČR a EU, včetně zákona č. 249/2025 Sb. (ZOZE) a směrnice RED III.
6906.	Bc. Kateřina Jarošová	MMR-43578-2026-81	99czzs	AOV98	II. Odůvodnění aktivní legitimace a smyslu podávané připomínky Jako občan České republiky využívám svého zákonného práva uplatnit věcnou připomínku k návrhu Změny č. 2 Územního rozvojového plánu ČR a všech jeho částí. Tuto připomínku podávám z důvodu přímého ohrožení veřejného zájmu, ochrany zdraví obyvatel a dlouhodobé stability naší země. Považuji	**Akceptováno.** Akcelerační oblast AOV98 – Tetětice byla vypuštěna.

<table>
<tr><th>Poř. č.</th><th>Připomínkové místo</th><th>Číslo jednací</th><th>Článek</th><th>AO</th><th>Připomínka</th><th>Vyhodnocení</th></tr>
<tr><td></td><td></td><td></td><td></td><td></td><td>za nepřípustné, aby byla česká krajina, zemědělská půda a ekosystémy obětovány krátkodobým finančním zájmům úzké skupiny investorů pod záminkou energetické transformace. Svou připomínku vznáším jako ochranu základních principů suverenity státu a zachování kvality života pro budoucí generace. Současně upozorňuji na kritické bezpečnostní riziko, které vymezení těchto oblastí přináší: masivní instalace VTE a FVE zvyšuje naši závislost na zemním plynu jako nezbytném záložním zdroji pro pokrytí nestability těchto zdrojů. Dále existuje reálné riziko ohrožení suverenity státu skrze technologickou zranitelnost, neboť výrobci VTE a FVE disponují systémy pro vzdálenou správu, což umožňuje třetím stranám potenciální manipulaci s našimi energetickými zdroji. Považuji za zcela nepochopitelné, že veřejní činitelé v rámci plánování takto zásadně ohrožují energetickou bezpečnost státu, a požaduji, aby se z těchto kroků zodpovídali. Svou připomínku vznáším jako ochranu základních principů suverenity státu a zachování kvality života pro budoucí generace.

III. Předmět připomínek a vymezení dotčeného území
Tímto podáváme připomínky k návrhu vymezení akceleračních oblastí pro větrné elektrárny (VTE). Na základě níže uvedených argumentů nesouhlasíme s návrhem Změny č. 2 ÚRP ČR, Vyhodnocením vlivů návrhu Změny č. 2 ÚRP na udržitelný rozvoj území (SEA) ani s návrhem územního opatření pro akcelerační oblast (AO) vymezenou v tomto návrhu. Veškeré následně uvedené připomínky se vztahují současně ke všem výše uvedeným projednávaným částem veřejné vyhlášky. Předmětem připomínek je akcelerační oblast (AO) AOV98 Tetětice. Návrh zasahuje do území obcí a katastrálních území uvedených v následujícím přehledu: Obec Katastrální území Kraj Morkovice-Slížany k.ú. Morkovice u Morkovic Zlínský Morkovice-Slížany k.ú. Slížany Zlínský Troubky-Zdislavice k.ú. Troubky Zlínský Troubky-Zdislavice k.ú. Zdislavice Zlínský Uhřice k.ú. Uhřice u Kroměříže Zlínský Počenice-Tetětice k.ú. Počenice Zlínský Počenice-Tetětice k.ú. Tetětice Zlínský Dřínov k.ú. Dřínov u Kroměříže Zlínský Věžky k.ú. Věžky Zlínský Zborovice k.ú. Zborovice Zlínský Zborovice k.ú. Medlov u Zborovic Zlínský

<table>
<tr><th>Obec</th><th>Katastrální území</th><th>Kraj</th></tr>
<tr><td>Morkovice-Slížany</td><td>k.ú. Morkovice u Morkovic</td><td>Zlínský</td></tr>
<tr><td>Morkovice-Slížany</td><td>k.ú. Slížany</td><td>Zlínský</td></tr>
<tr><td>Troubky-Zdislavice</td><td>k.ú. Troubky</td><td>Zlínský</td></tr>
<tr><td>Troubky-Zdislavice</td><td>k.ú. Zdislavice</td><td>Zlínský</td></tr>
<tr><td>Uhřice</td><td>k.ú. Uhřice u Kroměříže</td><td>Zlínský</td></tr>
<tr><td>Počenice-Tetětice</td><td>k.ú. Počenice</td><td>Zlínský</td></tr>
<tr><td>Počenice-Tetětice</td><td>k.ú. Tetětice</td><td>Zlínský</td></tr>
<tr><td>Dřínov</td><td>k.ú. Dřínov u Kroměříže</td><td>Zlínský</td></tr>
<tr><td>Věžky</td><td>k.ú. Věžky</td><td>Zlínský</td></tr>
<tr><td>Zborovice</td><td>k.ú. Zborovice</td><td>Zlínský</td></tr>
<tr><td>Zborovice</td><td>k.ú. Medlov u Zborovic</td><td>Zlínský</td></tr>
</table>

IV. Ústavně-právní připomínky

1. Porušení Ústavního zákona č. 1/1993 Sb., tj. Ústavy České republiky, v těchto částech
a) Porušení Čl. 7: Stát dbá o šetrné využívání přírodních zdrojů a ochranu přírodního bohatství. Stát tím, že by povolil realizovat podobné dílo, by nedbal o šetrné využívání přírodních zdrojů a ochranu přírodního bohatství, tj. připustil by zasáhnout do krajiny natrvalo tak, že by ji regionálně zcela narušil a zničil. Tím by porušil daný článek Ústavy ČR.

b) Porušení Čl. 8: Zaručuje se samospráva územních samosprávných celků. Porušení Čl. 101, odst.1: Obec je samostatně spravována zastupitelstvem. Tím, že se připustilo přijetí akceleračních zón, připustil se protiprávní zásah do územních plánů, které jsou výsostným právem obcí jako jednotek územních samospráv. Podobným způsobem stát není oprávněn, a to ani zákonodárnou cestou, zasahovat do</td><td></td></tr>
</table>

Poř. č.	Připomínkové místo	Číslo jednací	Článek	AO	Připomínka	Vyhodnocení
					vyhrazené pravomoci obcí. Schvalování územního plánu je proces v kompetenci zastupitelstva obce, které rozhoduje o jeho pořízení, zadání i finálním vydání. Přijetím akceleračních zón došlo k protiústavnímu zásahu do práva na samosprávu, a pokud by došlo k povolení větrné elektrárny na základě tohoto právního předpisu, jedná se o právní předpis protiústavní. Navrhuje se: Vzhledem k protiústavnosti návrhu jej požaduji stáhnout z projednávání a vrátit k zásadnímu přepracování tak, aby plně respektoval ústavně zaručené právo obcí na samosprávu a zákonnou povinnost státu chránit přírodní bohatství. 2. Porušení Ústavního zákon č. 2/1993 Sb. ve znění ústavního zákona č. 162/1998 Sb. a ústavního zákona č. 295/2021 Sb., Listina základní práv a svobod a) Porušení Čl. 4, odst. 3: Zákonná omezení základních práv a svobod musí platit stejně pro všechny případy, které splňují stanovené podmínky. Porušení Čl. 4, odst. 4: Při používání ustanovení o mezích základních práv a svobod musí být šetřeno jejich podstaty a smyslu. Taková omezení nesmějí být zneužívána k jiným účelům, než pro které byla stanovena. Přijetí aplikace akceleračních zón došlo k zásadnímu narušení principu rovnosti, když pro vybrané typy staveb, zde větrných a fotovoltaických elektráren, byly jedny subjekty práva zvýhodněny (investoři), a jiné subjekty práva, vlastníci nemovitostí, znevýhodněni. Investoři větrných elektráren byli zvýhodnění (nedůvodně preferováni) ve stavebním řízení, zatímco investoři jiných staveb nikoli, a účastníci řízení staveb větrných elektráren, kteří jimi jsou hrubě zasahováni, jsou výrazně zasaženi do svých vlastnických práv s výrazně omezenými procesními právy. Není zde splněna ani případná podmínka veřejného zájmu, když dané stavby větrných elektráren jsou stavbami objektivně negativně zasahujícími svým vlivem do života lidí v jejich okolí, počínaje zásahy do zdraví a konče kvalitou života. Pokud je cílem zasahovat stavbami větrných elektráren tak hrubě do kvalita života lidí a životního prostředí, a dokonce se kvůli tomu protekčně preferují konkrétní typy investorů, dochází k zásadnímu narušování ústavního pořádku, a to uvedených dvou článků Listiny základních práv a svobod. Článkem 4, odst.3 dochází k nedůvodnému protekčnímu preferování správního řízení konkrétních investorů s cílem dosažení jejich zisku, a to za porušení čl.4, odst.4, kdy je hrubě zasahováno do práv vlastníků v daném regionu, tedy za rezignace za šetření podstaty a smyslu našich práv. Stavbou daných větrných elektráren se výrazně omezují naše základní vlastnická práva, a zasahuje se současně trvale do našeho práva na život (na zdraví). b) Porušení Čl. 6, odst. 1: Každý má právo na život. Porušení Čl. 11, odst. 1: Každý má právo vlastnit majetek. Vlastnické právo všech vlastníků má stejný zákonný obsah a ochranu. Porušení Čl. 11, odst. 3: Vlastnictví zavazuje. Nesmí být zneužito na újmu práv druhých anebo v rozporu se zákonem chráněnými obecnými zájmy. Jeho výkon nesmí poškozovat lidské zdraví, přírodu a životní prostředí nad míru stanovenou zákonem. Realizací daného záměru výstavby větrných elektráren za daných podmínek by došlo dále k porušení našeho práva na život, když by byl ohrožen dopady vlivu provozování daných elektráren, včetně možných námraz a přímého ohrožené zdraví. To je již dokázáno vědeckými studiemi. Vlastnické právo má mít stejnou ochranu; vlastnické právo vlastníků pozemků, na kterých má být prováděna procesně „protekční“ výstavba větrných elektráren, je preferováno před vlastnictvím vlastníků pozemků, na kterých je provedeno obydlí. Rovněž hrubě je porušován čl. 11, odst.3, když vlastnické právo vlastníků pozemků, na kterých chtějí investoři realizovat větrné elektrárny, je zneužíváno vůči vlastníkům druhých, tedy nám, a výkon vlastnického práva tím, že na pozemcích bude realizována větrná elektrárna, bude poškozovat lidské zdraví, přírodu a životní prostředí nad míru stanovenou zákonem. Výhrady, které byly vůči výstavbě větrných elektráren vzneseny, nikdo nevyvrátil, naopak, jsou v Evropě potvrzovány. c) Porušení Čl. 12, odst.1, věta první: Obydlí je nedotknutelné. Realizací daného záměru výstavby větrných elektráren za daných podmínek je hrubě narušováno naše právo na nedotknutelnost obydlí. Podoba a projevy provozu daných staveb de facto naše obydlí trvale, tj. navždy ničí. Navrhuje se: Celý návrh vymezení akceleračních oblastí z důvodu rozporu s ústavním pořádkem ČR (zejména Listinou základních práv a svobod) stáhnout z projednávání a vrátit k zásadnímu přepracování tak, aby byla plně zajištěna ochrana zdraví, vlastnických práv a nedotknutelnosti obydlí dotčených obyvatel.	

Poř. č.	Připomínkové místo	Číslo jednací	Článek	AO	Připomínka	Vyhodnocení
					3. Porušení práva na informace o životním prostředí Pořizovatel návrhu Změny č. 2 ÚRP a Vláda ČR porušili právo občanů ČR na úplné a pravdivé informace o stavu životního prostředí. Toto právo je garantováno zákonem č. 123/1998 Sb. a Aarhuskou úmluvou. Stát je povinen informovat veřejnost o všech aspektech strategických rozhodnutí, která zasahují do základních práv. Zamlčování negativních vlivů (včetně emisí záření, rizik pro IZS či faktické energetické bilance) v procesu přípravy akceleračních oblastí znemožňuje informovanou účast veřejnosti. Strategické rozhodnutí učiněné v informačním vakuu je z pohledu ústavního pořádku nepřezkoumatelné a nezákonné. Navrhuje se: Vzhledem k porušení povinnosti poskytnout veřejnosti úplné informace o dopadech záměru požaduji návrh stáhnout z projednávání a vrátit k zásadnímu přepracování, a to do doby, než bude zpracována a zveřejněna transparentní a úplná analýza všech vlivů na životní prostředí a veřejné zdraví. 4. Procesně využíváme rovněž Občanského zákoníku č. č. 89/2012 Sb. § 1042: Vlastník se může domáhat ochrany proti každému, kdo neprávem do jeho vlastnického práva zasahuje nebo je ruší jinak než tím, že mu věc zadržuje. Realizaci těchto připomínek a veškerých dalších výhrad realizujeme své ústavně chráněné právo, a to s využití citovaného ustanovení občanského zákoníku, když realizaci danou stavbu bychom chápali jako výrazný, trvalý a neodstranitelný zásah a rušení našeho vlastnického práva, za současného vážného narušování našeho zdraví a kvality života, a to bez relevantních a jakkoli ospravedlnitelných důvodů s výjimkou zisku soukromých investorů. Navrhuje se: Vzhledem k tomu, že vymezení akceleračních oblastí představuje hrozbu neoprávněného a neodstranitelného zásahu do vlastnických práv obyvatel, požaduji návrh stáhnout a vrátit k přepracování tak, aby nedocházelo k narušování vlastnického práva dle § 1042 občanského zákoníku, které je v daném případě upřednostňováno pouze ve prospěch zisku soukromých investorů na úkor zdraví a kvality života dotčených osob. 5. Rozpor se zákonem č. 500/2004 Sb., správní řád a) Porušení § 3 správního řádu (zásada materiální pravdy): Pořizovatel v rozporu s tímto ustanovením nezjistil skutkový stav tak, aby o něm nebyly důvodné pochybnosti. Návrh se opírá o paušální předpoklady bez hlubší vazby na specifika dotčených území, čímž dochází k zásadnímu zanedbání povinnosti správního orgánu vyjít ze spolehlivě zjištěného stavu. b) Porušení § 68 správního řádu (nedostatečné odůvodnění): Návrh je z hlediska zákona nepřezkoumatelný, neboť předložená dokumentace (včetně mapových podkladů a karet AO) vykazuje pouze administrativní vymezení ploch, nikoliv věcné odůvodnění jejich výběru v kontextu konkrétního území. Odůvodnění postrádá individuální úvahy správního orgánu, kterými se řídil při posuzování vhodnosti těchto ploch, a zcela v něm absentuje vypořádání s fakty, která jsou pro dané území podstatná (zejména střety s jinými veřejnými zájmy). Samotná existence mapy nebo technické karty nezakládá zákonné odůvodnění, pokud tato neobsahuje zdůvodnění „proč právě zde“ a „proč při zohlednění těchto konkrétních rizik“. Návrh se tak omezuje na deklaraci záměru, nikoliv na řádné správní odůvodnění jeho nezbytnosti a souladu s veřejnými zájmy v dané lokalitě. Navrhuje se: Vzhledem k tomu, že návrh v předložené podobě vykazuje zásadní vady v procesu zjišťování skutkového stavu a postrádá zákonné odůvodnění dle § 3 a § 68 správního řádu, požaduji tento návrh stáhnout z projednávání a vrátit k zásadnímu přepracování. Předložená dokumentace musí být doplněna o individuální odůvodnění výběru každé akcelerační oblasti, které bude založeno na spolehlivě zjištěném stavu území a bude obsahovat řádné vypořádání všech identifikovaných střetů s ostatními veřejnými zájmy, aby bylo zajištěno, že rozhodnutí bude přezkoumatelné a v souladu se zákonem. 6. Rozpor se zákonem č. 100/2001 Sb. (SEA) Vyhodnocení SEA je neúplné a věcně nedostatečné, neboť zcela absentuje: - Hodnocení kumulativních vlivů: Projekty jsou posuzovány izolovaně, ignoruje se synergický negativní dopad na ekosystémy.	

Poř. č.	Připomínkové místo	Číslo jednací	Článek	AO	Připomínka	Vyhodnocení
					- Variantní řešení: Chybí porovnání alternativ, což znemožňuje objektivní výběr nejšetrnějšího řešení. - Konkrétní dopady: Dokumentace postrádá analýzu reálných dopadů na specifické území, pracuje pouze s paušálními daty. Navrhuje se: Vzhledem k tomu, že předložené vyhodnocení vlivů na životní prostředí (SEA) je v přímém rozporu se zákonem č. 100/2001 Sb., neboť postrádá hodnocení kumulativních vlivů, variantní řešení i analýzu konkrétních dopadů na dotčená území, požaduji návrh stáhnout z projednávání a vrátit k zásadnímu přepracování. Předložená dokumentace musí být kompletně přepracována tak, aby obsahovala řádné posouzení synergií mezi záměry, srovnání environmentálně šetrných alternativ a expertní analýzu specifických dopadů na všechny lokality, bez čehož je proces SEA nezákonný a věcně nepřezkoumatelný. 7. Rozpor se zákonem č. 114/1992 Sb., o ochraně přírody a krajiny Navržené vymezení akceleračních oblastí je v přímém rozporu se základními nástroji ochrany přírody a krajiny, neboť: - Ohrožení krajinného rázu (§ 12): Umístění průmyslových větrných celků do volné krajiny hrubě narušuje její charakter, estetickou hodnotu a přirozenou harmonii. Návrh zcela pomíjí hodnocení dopadů na horizonty a dominanty, což je v rozporu s požadavkem na zachování krajinného rázu. - Narušení ekologické stability území: Akcelerační oblasti fakticky fragmentují krajinu. Instalace masivních staveb a související infrastruktury znemožňuje zachování funkčních ekologických vazeb, což vede k postupné degradaci stability celých ekosystémů. - Zásah do biotopů a migračních tras: Vymezení oblastí nerespektuje biodiverzitu daného území. Chybí posouzení přímého ohrožení lokálních biotopů a zejména blokace migračních koridorů volně žijících živočichů, což je v přímém rozporu s povinností státu chránit přírodní dědictví. Navrhuje se: Vzhledem k tomu, že vymezení akceleračních oblastí je v přímém rozporu se zákonem č. 114/1992 Sb., o ochraně přírody a krajiny, neboť závažně narušuje krajinný ráz, fragmentuje ekosystémy a negativně zasahuje do migračních tras, požaduji návrh stáhnout z projednávání a vrátit k zásadnímu přepracování. Předložená dokumentace musí být doplněna o komplexní hodnocení vlivu na krajinný ráz, analýzu ekologické stability území a odbornou studii migračních koridorů, přičemž požaduji vyřazení všech ploch, které by způsobily nevratnou degradaci přírodních hodnot a biologické rozmanitosti dotčených lokalit. 8. Rozpor se stavebním zákonem (zákon č. 283/2021 Sb.) Vymezení akceleračních oblastí v navrženém rozsahu je v přímém rozporu se základními cíli a úkoly územního plánování: ▪ Ochrana hodnot území (§ 18 a § 19): Návrh zcela pomíjí povinnost chránit a rozvíjet přírodní, civilizační a kulturní hodnoty území. Místo jejich ochrany předkládá pořizovatel plošnou industrializaci volné krajiny, která tyto hodnoty nevratně poškozuje, aniž by byla doložena jejich náležitá analýza a ochrana. ▪ Požadavek na udržitelný rozvoj: Strategie územního plánování vyžaduje vyvážený vztah mezi podmínkami pro hospodářské činnosti a ochranou životního prostředí. Předložený návrh tento princip rovnováhy porušuje; jednostranně upřednostňuje průmyslový zájem na výstavbě VTE před udržitelným využitím krajiny, což je v přímém rozporu s účelem stavebního zákona. Navrhuje se: Vzhledem k tomu, že návrh vymezení akceleračních oblastí je v přímém rozporu se základními cíli a úkoly územního plánování dle zákona č. 283/2021 Sb., zejména v oblasti ochrany přírodních a kulturních hodnot území a principů udržitelného rozvoje, požaduji návrh stáhnout z projednávání a vrátit k zásadnímu přepracování. Předložená dokumentace musí být v souladu s požadavky stavebního zákona doplněna o podrobnou analýzu hodnot dotčeného území a musí prokázat dodržení principu rovnováhy	

Poř. č.	Připomínkové místo	Číslo jednací	Článek	AO	Připomínka	Vyhodnocení
					mezi hospodářským rozvojem a ochranou životního prostředí, neboť současná plošná industrializace volné krajiny tyto zákonné požadavky prokazatelně nenaplňuje. 9. Nepřípustná subordinace zákona a směrnic EU pod podzákonné předpisy Argumentace zpracovatele, která obhajuje zábory zemědělské půdy (včetně třídy III. a nižší) odkazem na podzákonné předpisy (vyhlášky), je právně nepřípustná. Vyhláška je právní silou podřízena zákonům ČR a přímo aplikovatelným předpisům práva EU (včetně směrnice RED III). Obhajoba devastace zemědělského půdního fondu odkazem na vyhlášku ignoruje nadřazené cíle EU v oblasti uvážlivého využívání zdrojů (čl. 191 SFEU) a strategické potřeby potravinové bezpečnosti. Podzákonný předpis nemůže suspendovat povinnost státu jednat v souladu se smyslem směrnice RED III, která prioritizuje využití zastavěných ploch před zábory zemědělské půdy. Argumentace vyhláškou je v tomto kontextu právně irelevantní a neomlouvá faktickou nečinnost při preferenci brownfieldů. Navrhuje se: Vzhledem k tomu, že argumentace zpracovatele založená na podzákonných právních předpisech je v přímém rozporu s hierarchií právních norem a ignoruje nadřazené cíle EU v oblasti potravinové bezpečnosti a udržitelného využívání zdrojů (čl. 191 SFEU), požaduji návrh stáhnout z projednávání a vrátit k zásadnímu přepracování. Předložená dokumentace musí být uvedena do souladu se směrnicí RED III, a to zejména v otázce prioritního využívání zastavěných ploch a brownfieldů před zábory zemědělského půdního fondu, neboť odkaz na vyhlášku nemůže suspendovat zákonnou povinnost státu jednat v souladu se strategickými cíli potravinové soběstačnosti a ochrany půdy. V. Právní rozpor záměru s legislativou a prioritami EU Vymezení akceleračních oblastí v návrhu Změny č. 2 ÚRP je v přímém rozporu s primárním i sekundárním právem Evropské unie: 1. Rozpor s Listinou základních práv EU (čl. 52 a 53) Aplikace směrnice (EU) 2023/2413 v předloženém návrhu není v souladu s čl. 53 Listiny základních práv EU, který zakazuje oslabení úrovně ochrany základních práv. Vynucování výstavby VTE na úkor vlastnických práv a zdraví občanů narušuje tuto garanci. Orgány EU při přijetí směrnice nerespektovaly čl. 52 odst. 2 Listiny, neboť zvolené omezení práv občanů ČR není v rovnováze s cílem obecného zájmu Unie, pokud vede k devastaci lokálních ekosystémů. Právní rozpory s legislativou a prioritami EU Navrhuje se: Vzhledem k tomu, že návrh vymezení akceleračních oblastí nerespektuje zákaz oslabení úrovně ochrany základních práv dle čl. 53 Listiny základních práv EU a postrádá nezbytnou proporcionalitu mezi cílem obecného zájmu Unie a devastací lokálních ekosystémů dle čl. 52 odst. 2 téže Listiny, požaduji návrh stáhnout z projednávání a vrátit k zásadnímu přepracování. Předložená dokumentace musí být v souladu s unijním právem přepracována tak, aby bylo zaručeno, že implementace směrnice (EU) 2023/2413 nepovede k nepřiměřenému omezení ústavně zaručených práv občanů ČR na vlastnictví a zdraví, a to při současném zajištění ochrany ekosystémů, což je v nyní předložené podobě zcela opomíjeno. 2. Rozpor návrhu se směrnicí RED III (2023/2413) Předložený návrh Změny č. 2 ÚRP nerespektuje základní principy směrnice RED III, která prioritizuje výstavbu obnovitelných zdrojů v lokalitách s minimálním dopadem na životní prostředí a krajinu. ▪ Absence prioritizace zastavěných ploch a brownfieldů: Pořizovatel nikde nedoložil, že by při výběru akceleračních oblastí (AO) postupoval v souladu s hierarchií „střechy – brownfieldy – technicky narušená území – volná krajina“. Namísto přednostního využití již urbanizovaných či degradovaných ploch návrh směřuje k industrializaci doposud nezastavěné volné krajiny. ▪ Rozpor s principem minimalizace dopadů: Směrnice RED III ukládá členským státům povinnost minimalizovat environmentální dopady. Vymezení AO plošně do volné krajiny je v přímém rozporu s tímto principem, neboť volba lokalit postrádá jakoukoli analýzu alternativ, která by zohlednila šetrnější možnosti využití území. Navrhuje se: Vzhledem k tomu, že předložený návrh Změny č. 2 ÚRP je v přímém rozporu se základními principy směrnice RED III (2023/2413), zejména s požadavkem na prioritizaci zastavěných ploch, brownfieldů a technicky narušených území před volnou krajinou, požaduji návrh stáhnout z projednávání a vrátit k zásadnímu přepracování. Předložená dokumentace musí být doplněna o transparentní analýzu alternativ, která	

Poř. č.	Připomínkové místo	Číslo jednací	Článek	AO	Připomínka	Vyhodnocení
					prokáže, že byly v souladu se směrnicí RED III vyčerpány možnosti výstavby na urbanizovaných či degradovaných plochách, a že vymezení akceleračních oblastí do volné krajiny proběhlo při striktním dodržení principu minimalizace environmentálních dopadů. 3. Rozpor se Směrnicí o ptácích (2009/147/ES) a Směrnicí o stanovištích (92/43/EHS) Předložený návrh Změny č. 2 ÚRP a vyhodnocení SEA jsou v přímém rozporu s požadavky evropského práva na ochranu biodiverzity: ▪ Absence vyloučení významného vlivu: Podle unijní judikatury je pořizovatel povinen spolehlivě vyloučit významný negativní vliv na předměty ochrany lokalit soustavy Natura 2000 a na chráněné druhy. Předložená dokumentace však tento vliv nevylučuje, pouze jej bagatelizuje bez opory v objektivních datech. ▪ Nedostatečné biologické podklady: Dokumentace postrádá relevantní biologické průzkumy v dostatečném rozsahu a kvalitě (viz např. nedostatečný ornitologický monitoring). Bez aktuálních a vědecky podložených dat o výskytu a migračních trasách chráněných druhů nelze objektivně posoudit dopady, což je v rozporu se základním principem předběžné opatrnosti. ▪ Ohrožení chráněných druhů: Vzhledem k neúplnosti podkladů nelze garantovat, že nedojde k nevratnému narušení biotopů a populací druhů chráněných podle výše uvedených směrnic. Pořizovatel tím fakticky rezignuje na povinnost zajistit příznivý stav ochrany dotčených druhů. Navrhuje se: Vzhledem k tomu, že předložené biologické podklady jsou zpracovány pouze za období 3 měsíců, což je z hlediska hodnocení vlivů na biodiverzitu a migrační trasy zcela irelevantní a nedostatečné, požaduji návrh stáhnout z projednávání a vrátit k zásadnímu přepracování. Předložená dokumentace musí být doplněna o biologické průzkumy a ornitologický monitoring pokrývající celý roční cyklus (všechna relevantní fenologická období), neboť pouze taková data mohou zaručit spolehlivé vyloučení významných negativních vlivů v souladu s evropskou legislativou a principem předběžné opatrnosti. 4. Rozpor se Směrnicí EIA (2011/92/EU) Proces pořizování návrhu Změny č. 2 ÚRP v části akceleračních oblastí vykazuje zásadní pochybení ve vztahu k unijním standardům posuzování vlivů na životní prostředí: ▪ Nedostatečné zapojení veřejnosti: Proces projednávání návrhu fakticky znemožňuje efektivní participaci veřejnosti. Absence včasných, srozumitelných a konkrétních podkladů pro jednotlivé dotčené lokality zbavuje dotčené subjekty možnosti uplatnit svá práva v souladu s Aarhuskou úmluvou a směrnicí EIA, která vyžaduje „včasné a účinné“ informování a zapojení veřejnosti. ▪ Nedostatečné vyhodnocení vlivů: Dokumentace rezignuje na věcnou hloubku posouzení vlivů. Pouhý formální procesní úkon nenahrazuje věcnou analýzu, kterou směrnice EIA vyžaduje jako nezbytný podklad pro rozhodování. Dokumentace neobsahuje reálná data o dopadech na ekosystémy, krajinný ráz ani zdraví obyvatel, čímž se stává pro účely posouzení vlivů na životní prostředí nepoužitelnou. Navrhuje se: Vzhledem k tomu, že proces pořizování návrhu Změny č. 2 ÚRP v části akceleračních oblastí je v přímém rozporu se Směrnicí EIA (2011/92/EU) a Aarhuskou úmluvou, zejména kvůli znemožnění efektivní participace veřejnosti a absenci věcné hloubky hodnocení dopadů na ekosystémy, krajinný ráz a zdraví obyvatel, požaduji návrh stáhnout z projednávání a vrátit k zásadnímu přepracování. Předložená dokumentace musí být doplněna o reálná data a věcné analýzy vlivů, které budou veřejnosti včas a srozumitelně zpřístupněny tak, aby byla naplněna práva dotčených subjektů na informovanou a účinnou účast v procesu, bez čehož je návrh procesně i věcně vadný a nezákonný. 5. Rozpor s principem předběžné opatrnosti (čl. 191 SFEU) Předložený návrh Změny č. 2 ÚRP a podkladové vyhodnocení SEA jsou v přímém rozporu se základními principy environmentální politiky EU, jak jsou definovány v čl. 191 SFEU: a) Povinnost prevence a opatrnosti: Vzhledem k rozsahu navrhované industrializace volné krajiny existuje vysoká míra nejistoty ohledně dlouhodobých vlivů na ekosystémy, hydrologické poměry a lidské zdraví (např. vliv infrazvuku či kumulativní kontaminace PFAS). Pořizovatel v rozporu s principem předběžné opatrnosti neprokázal, že záměr nezpůsobí nevratné škody na životním prostředí. b) Ochrana environmentálních cílů: Návrh nerespektuje ústavní a unijní cíle, kterými jsou: ▪ zachování a zlepšování kvality životního prostředí (místo toho je navržena plošná degradace), ▪ ochrana lidského zdraví (vzhledem k absenci analýzy zdravotních rizik), ▪ uvážlivé a racionální využívání přírodních zdrojů (návrh naopak preferuje neuvážený zábor	

Poř. č.	Připomínkové místo	Číslo jednací	Článek	AO	Připomínka	Vyhodnocení
					nezastavěného území před využitím již narušených ploch). Navrhuje se: Vzhledem k tomu, že předložený návrh Změny č. 2 ÚRP a vyhodnocení SEA jsou v přímém rozporu s principem předběžné opatrnosti dle čl. 191 SFEU, neboť zcela ignorují nejistoty ohledně dlouhodobých vlivů na zdraví a ekosystémy a namísto prevence škod fakticky umožňují nevratnou degradaci přírodních hodnot, požaduji návrh stáhnout z projednávání a vrátit k zásadnímu přepracování. Předložená dokumentace musí být v souladu s unijními cíli ochrany životního prostředí doplněna o důkladnou analýzu zdravotních a environmentálních rizik, přičemž požaduji, aby byla prokázána šetrnost a racionalita navrženého řešení, a to při prioritním vyloučení všech záměrů, u nichž nelze s jistotou vyloučit nevratné poškození životního prostředí a zdraví obyvatel. 6. Rozpor s Evropskou úmluvou o krajině (ETS No. 176) Návrh Změny č. 2 ÚRP je v přímém rozporu se závazky ČR vyplývajícími z Evropské úmluvy o krajině, která definuje krajinu jako základní složku životního prostředí obyvatel a prostor jejich identity: ▪ Nedostatečná ochrana krajinného rázu: Úmluva ukládá státu povinnost integrovat ochranu krajiny do všech politik, které mají přímý či nepřímý vliv na její vzhled. Předložený návrh však nerespektuje charakter a hodnoty dotčených území a přistupuje k nim jako k „prázdným plochám“ pro průmyslovou výstavbu, čímž popírá princip ochrany krajiny jako přírodního a kulturního dědictví. ▪ Ignorování charakteru území: Pořizovatel zcela pomíjí regionální a lokální specifika. Vymezení akceleračních oblastí je založeno na paušálních technických kritériích, nikoliv na hloubkovém posouzení krajinného rázu, což je v přímém rozporu s požadavkem Úmluvy na zohlednění vnímání krajiny obyvatelstvem. ▪ Odepření účasti veřejnosti: Úmluva klade zásadní důraz na participaci veřejnosti v rozhodovacích procesech o zásazích do krajiny. Současný proces projednávání, charakterizovaný absencí konkrétních podkladů, znemožňuje občanům a spolkům smysluplnou a včasnou účast na rozhodování o jejich životním prostředí, což je porušením ducha i litery této mezinárodní smlouvy. Navrhuje se: Vzhledem k tomu, že návrh Změny č. 2 ÚRP je v přímém rozporu s Evropskou úmluvou o krajině (ETS No. 176), neboť nerespektuje krajinu jako součást kulturního dědictví, ignoruje její lokální specifika a znemožňuje smysluplnou participaci veřejnosti, požaduji návrh stáhnout z projednávání a vrátit k zásadnímu přepracování. Předložená dokumentace musí být koncipována tak, aby ochrana krajinného rázu byla plně integrována do procesu plánování, a to na základě hloubkového posouzení hodnot území a v souladu s právem občanů na aktivní účast při rozhodování o podobě a identitě krajiny, v níž žijí. 7. Aarhuská úmluva (Convention on Access to Information, Public Participation in Decision-making and Access to Justice in Environmental Matters), 1998 Proces pořízení Změny č. 2 ÚRP v části akceleračních oblastí (AO) vykazuje závažné nedostatky ve vztahu k právům veřejnosti zakotveným v Aarhuské úmluvě: ▪ Omezení práva na informace: Pořizovatel neposkytl veřejnosti včasné, úplné a srozumitelné podklady potřebné pro kvalifikované posouzení záměru. Předložená dokumentace je příliš obecná a postrádá detailní data pro konkrétní dotčená území, čímž fakticky znemožňuje veřejnosti seznámit se s reálnými dopady záměru. ▪ Omezení účasti veřejnosti: Účast veřejnosti je omezena na formální procesní krok bez reálné možnosti ovlivnit podobu návrhu. Vzhledem k absenci konkrétních podkladů a nedostatečnému odůvodnění dochází k vyprázdnění participativního procesu, což je v přímém rozporu se smyslem úmluvy o „účinném“ zapojení veřejnosti do rozhodování. ▪ Omezení přístupu k právní ochraně: Nepřezkoumatelnost a nekonkrétnost návrhu v kombinaci s jeho paušálním vymezením fakticky ztěžuje dotčené veřejnosti uplatnění práva na účinnou právní ochranu. Pokud stát rozhoduje bez objektivních podkladů, brání tím občanům efektivně napadnout takové rozhodnutí u nezávislých orgánů. Navrhuje se: Vzhledem k tomu, že proces pořízení Změny č. 2 ÚRP v části akceleračních oblastí je v přímém rozporu s Aarhuskou úmluvou, zejména v důsledku faktického znemožnění práva na informace, omezení účasti veřejnosti na formální úroveň a ztížení přístupu k právní ochraně, požaduji návrh stáhnout z projednávání a vrátit k zásadnímu přepracování. Předložená dokumentace musí být v souladu se zásadami Úmluvy doplněna o detailní a srozumitelné podklady pro každou konkrétní lokalitu tak, aby byla veřejnosti zaručena včasná a účinná možnost seznámit se s reálnými dopady záměru a efektivně uplatnit svá práva v rozhodovacím procesu.	

Poř. č.	Připomínkové místo	Číslo jednací	Článek	AO	Připomínka	Vyhodnocení
					8. Ohrožení potravinové bezpečnosti a porušení principů zemědělské politiky Záměr záboru zemědělské půdy pro energetické účely je v přímém rozporu se základními strategickými cíli EU v oblasti zemědělství. Zemědělská půda je nenahraditelným výrobním prostředkem pro zajištění potravinové bezpečnosti, což je jeden z klíčových pilířů bezpečnosti Unie. • Rozpor se strategií „Od zemědělce ke spotřebiteli“ (Farm to Fork): Tato strategie EU (COM(2020) 381) klade důraz na odolné a udržitelné potravinové systémy. Likvidace produkční půdy pro účely výstavby VTE a FVE přímo podkopává cíle této strategie, snižuje strategickou autonomii členského státu v zásobování obyvatel základními potravinami a je v rozporu se zákonem č. 334/1992 Sb., o ochraně zemědělského půdního fondu. • Rozpor se Společnou zemědělskou politikou (SZP) 2023–2027: Strategické plány v rámci SZP mají za cíl podporovat životaschopnost zemědělských farem. Plošný zábor půdy pro energetické projekty znemožňuje řádné hospodaření a likviduje dlouhodobé investice zemědělců, které jsou dotovány právě za účelem produkce potravin, čímž dochází k maření veřejných prostředků. • Porušení principu subsidiarity a ochrany národního bohatství: Stát má zákonnou povinnost nakládat s půdním fondem tak, aby nedocházelo k jeho nevratné degradaci. Upřednostnění energetických projektů před zemědělskou produkcí bez doložení analýzy dopadů na potravinovou soběstačnost a bez respektování hierarchie lokalit je projevem svévole v rámci územního plánování. Navrhuje se: Vzhledem k tomu, že plošný zábor zemědělské půdy pro energetické účely je v přímém rozporu se strategií „Od zemědělce ke spotřebiteli“ (Farm to Fork), cíli Společné zemědělské politiky (SZP) a zákonem č. 334/1992 Sb., o ochraně zemědělského půdního fondu, požaduji návrh stáhnout z projednávání a vrátit k zásadnímu přepracování. Předložená dokumentace musí obsahovat expertní analýzu dopadů na potravinovou bezpečnost a soběstačnost ČR, která věcně zdůvodní, proč je v konkrétních případech upřednostněna energetická industrializace zemědělské půdy před její produkční funkcí, a to při striktním dodržení zákonné hierarchie využívání území, která prioritizuje brownfieldy a plochy s minimální zemědělskou hodnotou. VI. Procesní vady, podjatost a netransparentnost návrhu 1. Neúplnost zveřejněné dokumentace Publikované informace k návrhu Změny č. 2 ÚRP, poskytnuté Ministerstvem pro místní rozvoj včetně všech příloh, nejsou úplné. Zpracovatel návrhu, Ústav územního rozvoje se sídlem v Brně, soustředil širší okruh dokumentů, než které byly zveřejněny. Navrhuje se: Vzhledem k tomu, že zveřejněná dokumentace k návrhu Změny č. 2 ÚRP je neúplná a neobsahuje veškeré podklady, které má zpracovatel (Ústav územního rozvoje) k dispozici, požaduji návrh stáhnout z projednávání a vrátit k zásadnímu přepracování. Současně požaduji, aby byla okamžitě zpřístupněna kompletní dokumentace v plném rozsahu, tak aby bylo zajištěno právo veřejnosti na přístup k informacím v souladu se zákonem č. 123/1998 Sb. a Aarhuskou úmluvou, neboť bez zveřejnění celého souboru podkladů nelze proces považovat za transparentní, přezkoumatelný ani zákonný. 2. Absence pověření úředních osob Z předložené informace Ústavu územního rozvoje vyplývá, že neexistují dokumenty o pověření úředních osob k činnostem na přípravě návrhu Změny č. 2 ÚRP. Nelze tudíž vyloučit, že návrh vypracovaly neúřední osoby bez oprávnění a vyjmenované úřední osoby pouze formálně zaštítily práci jiných soukromých osob svými podpisy. Navrhuje se: Vzhledem k tomu, že v dokumentaci zcela absentují doklady o pověření úředních osob k přípravě návrhu Změny č. 2 ÚRP, vyvstává důvodná pochybnost o procesní legitimitě celého procesu a o tom, zda návrh nevypracovaly neoprávněné soukromé osoby, což by představovalo nepřípustnou privatizaci výkonu státní správy. Požaduji proto, aby pořizovatel bezodkladně předložil zákonné pověření všech osob podílejících se na přípravě dokumentace. V případě, že takové pověření v zákonem stanovené formě neexistuje, je návrh procesně vadný a musí být jako celek stažen z projednávání, neboť dokumenty vypracované neoprávněnými osobami nemohou sloužit jako podklad pro územně-plánovací činnost státu.	

Poř. č.	Připomínkové místo	Číslo jednací	Článek	AO	Připomínka	Vyhodnocení
					3. Připomínka k absenci zadání a rozporu s usnesením vlády V dokumentaci zveřejněné Ministerstvem pro místní rozvoj k návrhu Změny č. 2 ÚRP chybí zadání, podle kterého byl tento návrh připravován. Z předložených materiálů je zřejmé, že zpracovatel nepostupoval podle zadání Vlády ČR, které toto zadání stanovila usnesením č. 811 ze dne 22. 10. 2025. Navrhuje se: Vzhledem k tomu, že v dokumentaci k návrhu Změny č. 2 ÚRP zcela absentuje zadání, podle něhož byl návrh připravován, a předložené materiály jsou v přímém rozporu se zadáním stanoveným usnesením vlády ČR č. 811 ze dne 22. 10. 2025, požaduji návrh stáhnout z projednávání a vrátit k zásadnímu přepracování. Celý proces pořízení návrhu je v této podobě nezákonný a nelegitimní, neboť zpracovatel nerespektoval závazné zadání vlády. Požaduji, aby byl návrh neprodleně uveden do plného souladu s citovaným usnesením vlády a aby bylo zadání, včetně vysvětlení odchylek od něj, předloženo k veřejné kontrole, bez čehož nelze o návrhu dále rozhodovat. 4. Podjatost a selhání ředitele Ústavu územního rozvoje Uplatňujeme připomínku k podjatosti , ředitele Ústavu územního rozvoje. Zneužil svou pravomoc tím, že nevedl proces tvorby Změny č. 2 ÚRP v souladu s legislativou a povinnostmi státní správy. Na veřejném projednání na dotaz ohledně prioritizace ploch (odstavená elektrárna) uvedl, že s těmito plochami má společnost ČEZ jiné plány, což zakládá důvodné podezření na vedení územního plánování v zájmu soukromého subjektu na úkor veřejného zájmu. Navrhuje se: Vzhledem k závažným indiciím o systémové podjatosti a střetu zájmů uplatňuje spolek připomínku k postupu . Veřejně deklarovaný postup, kdy je příprava územně-plánovací dokumentace státu podřizována komerčním záměrům společnosti ČEZ na úkor veřejného zájmu a zákonných principů územního plánování, je v přímém rozporu s principem nestranného výkonu státní správy. Požaduji, aby byla tato připomínka řádně prošetřena, aby byly všechny úkony Ing. Kotrly v rámci tohoto procesu přezkoumány z hlediska zákonnosti a aby byla přijata opatření k zajištění objektivity celého procesu. Vzhledem k narušení důvěry v zákonnost a transparentnost procesu požaduji stažení návrhu z projednávání, jeho vrácení k přepracování pod nezávislým vedením a následné podrobné informování veřejnosti o způsobu, jakým byla tato situace prošetřena, vyřešena a jaká konkrétní nápravná opatření byla přijata k narovnání procesní zákonnosti. VII. Věcné a odborné připomínky k dokumentaci SEA a návrhu Změny č. 2 ÚRP 1. Věcná nesprávnost dat o vlivu životního prostředí na veřejné zdraví Předložené „Vyhodnocení vlivů návrhu Změny č. 2 ÚRP na udržitelný rozvoj území (SEA)“ uvádí na straně 91, že faktory životního a pracovního prostředí ovlivňují veřejné zdraví cca z 15 %. Tento údaj je věcně nesprávný a v přímém rozporu s oficiálními daty Státního zdravotního ústavu, který uvádí míru tohoto vlivu ve výši cca 20 %. Použití podhodnocených dat zásadně zkresluje závěry SEA o vlivech na veřejné zdraví a zneplatňuje tak odbornou úroveň celého hodnocení. Navrhuje se: Vzhledem k použití věcně nesprávných a podhodnocených dat v „Vyhodnocení vlivů návrhu Změny č. 2 ÚRP na udržitelný rozvoj území (SEA)“ uplatňuje spolek připomínku k hrubé odborné pochybení. Upozorňujeme, že tvrzení na straně 91 o 15% vlivu faktorů prostředí na veřejné zdraví je v přímém rozporu s oficiálními daty Státního zdravotního ústavu (SZÚ), který tento vliv stanovuje na cca 20 %. Použití zkreslených dat zásadně znehodnocuje závěry celého vyhodnocení SEA. Požaduji, aby byla tato připomínka řádně prošetřena, aby bylo vyhodnocení SEA přepracováno na základě validních dat odpovídajících aktuálním poznatkům SZÚ a aby byla přijata opatření k zamezení takového zkreslování v budoucích výstupech. Vzhledem k zásadnímu dopadu na kvalitu dokumentace požaduji stažení návrhu z projednávání, jeho vrácení k přepracování a následné podrobné informování veřejnosti o tom, jakým způsobem byla tato metodická chyba napravena a jaká opatření byla přijata k zajištění odborné správnosti budoucích podkladů. 2. Absence hodnocení komplexních aspektů hluku	

Poř. č.	Připomínkové místo	Číslo jednací	Článek	AO	Připomínka	Vyhodnocení
					V předložené dokumentaci k Změně č. 2 ÚRP (v části „Sídla – obyvatelstvo, hluk a veřejné zdraví“) shledáváme zásadní nedostatky v posouzení vlivu hluku na lidské zdraví a životní prostředí: ▪ Povrchní metodika hodnocení: Dokumentace při hodnocení hluku zcela rezignuje na základní odborná hlediska, jako jsou frekvenční charakteristika (výška zvuku), časový průběh hlukové události a její trvání. Hodnocení se omezuje na statickou hladinu hluku (dB(A)), což je pro komplexní posouzení negativních vlivů (zejména u větrných turbín) nedostatečné a věcně nesprávné. ▪ Absence hodnocení kumulativních vlivů: Dokumentace zcela opomíjí posouzení kumulativní hlukové zátěže. V návrhu chybí vyhodnocení, jak se provoz větrných elektráren sčítá se stávající hlukovou zátěží v daném území. Bez analýzy celkového hlukového pozadí a jeho interakce s novými zdroji je hodnocení vlivů na veřejné zdraví neúplné a nezpůsobilé pro řádné rozhodování. ▪ Nedostatečná reflexe infrazvuku a nízkofrekvenčního hluku: Dokumentace zcela absentuje v oblasti vlivů hluku neslyšitelného lidským uchem (infrazvuk 1–20 Hz). Tento hluk je však vnímán ostatními složkami životního prostředí – živočichy i rostlinami – a má prokazatelné fyziologické dopady. Nedostatečné zohlednění této složky, zejména při vědomí, že větrné turbíny jsou významným zdrojem pulzního infrazvuku s dlouhým dosahem, je v rozporu se základní povinností chránit veřejné zdraví a udržitelný rozvoj tohoto území. Navrhuje se: Dokumentace rezignuje na komplexní aspekty hluku (frekvenční charakteristika, časový průběh), omezuje se na statickou hladinu hluku a zcela opomíjí kumulativní vlivy i vlivy nízkofrekvenčního hluku a infrazvuku. Vzhledem k existenci odborných studií poukazujících na možná rizika těchto hlukových složek a v souladu s principem předběžné opatrnosti požaduji, aby byla tato připomínka řádně prošetřena. Dokumentace musí být doplněna o analýzu zohledňující současné vědecké poznatky v oblasti vlivu nízkofrekvenčního hluku na organismy. Vzhledem k závažnosti těchto nedostatků požaduji stažení návrhu z projednávání, jeho vrácení k zásadnímu přepracování a následné podrobné informování veřejnosti o tom, jak byla tato metodická pochybení napravena a jakým způsobem byl v rámci nového hodnocení aplikován princip předběžné opatrnosti ve vztahu k ochraně veřejného zdraví. 3. Věcná nepřezkoumatelnost dokumentace z hlediska vlivů na životní prostředí a udržitelnost území Na veřejném projednání bylo zástupkyní pořizovatele (p. Kabelkovou) potvrzeno, že proces SEA byl proveden mimořádně detailně, aby plnohodnotně nahradil absenci individuálních EIA u jednotlivých záměrů. Předložená dokumentace však tento deklarovaný standard nenaplňuje a je v přímém rozporu se závaznými metodikami. Předložený návrh Změny č. 2 ÚRP je věcně nepřezkoumatelný a procesně vadný, neboť zcela rezignuje na komplexní posouzení vlivů na životní prostředí, jak je definováno zákonem č. 17/1992 Sb., a ignoruje závazné metodické standardy. a) Absence systémového posouzení vlivů (v rozporu se zákonem č. 17/1992 Sb.): Předložený návrh Změny č. 2 ÚRP ignoruje § 2 zákona č. 17/1992 Sb., neboť se omezuje na parciální technické parametry a zcela opomíjí životní prostředí jako funkční celek. Pořizovatel neposoudil vlivy na přirozené podmínky existence organismů a člověka, tok energie ani výměnu látek. Zcela chybí analýza ekologické stability území – nebylo doloženo, zda zásah nevyvolá kolaps ekosystému a zda území unese takto masivní průmyslové zatížení bez nevratné degradace. Vymezení akceleračních oblastí v dosud funkční krajině je v přímém rozporu s principem trvale udržitelného rozvoje, neboť namísto ochrany přírody navrhuje její průmyslovou přeměnu, čímž degraduje kvalitu životního prostředí pro současné i budoucí generace. Vzhledem k vědecky podloženým studiím spojujícím pulzní infrazvuk a nízkofrekvenční hluk s chronickými onemocněními (závažné kardiovaskulární potíže včetně hypertenze a srdečních arytmií, úzkostné stavy, chronická únava a poruchy spánku), jakož i vzhledem k prokázané toxicitě „věčných chemikálií“ (PFAS) uvolňovaných při abrazi listů (LEE), je dokumentace z hlediska ochrany veřejného zdraví nedostatečná. b) Metodická pochybení a bezpečnostní rizika: ▪ Biologický monitoring: Ornitologický monitoring trval pouze 3 měsíce, což je v přímém rozporu s metodikou MŽP (požadováno min. 12 měsíců). https://www.birdlife.cz/wp-content/uploads/2018/06/MetodikaVE.pdf ▪ Bezpečnostní limity (letectví): Návrh vymezuje oblasti (např. AOV44, AOV38 – SLZ Brťov Jeneč) v přímém rozporu s leteckými předpisy a limity překážek, což činí vymezení těchto ploch právně neproveditelným. ▪ Hydrogeologické limity:	

Poř. č.	Připomínkové místo	Číslo jednací	Článek	AO	Připomínka	Vyhodnocení
					Návrh zcela pomíjí vliv hlubinného založení tisíců tun těžkých konstrukcí na hydrogeologické poměry. Absence analýzy vlivu na hladinu a kvalitu spodních vod, jakož i na místní odvodňovací systémy, je u takto masivních staveb nepřípustným pochybením, které může vést k narušení horizontů a trvalé kontaminaci vodních zdrojů v lokalitě. Navrhuje se: Předložená dokumentace je v přímém rozporu se zákonem č. 17/1992 Sb., nerespektuje závazné metodické pokyny MŽP (zejména v oblasti ornitologického monitoringu), ignoruje rizika spojená s emisemi škodlivých látek (PFAS) a zcela pomíjí hydrogeologické dopady a bezpečnostní letecké předpisy. Požaduji, aby byla tato připomínka řádně prošetřena, aby byla celá dokumentace SEA doplněna o chybějící systémové analýzy a hydrogeologické studie, a aby byl ornitologický monitoring opakován v souladu s metodikou MŽP v rozsahu minimálně 12 měsíců. Vzhledem k závažnosti pochybení a ohrožení udržitelnosti území požaduji stažení návrhu z projednávání, jeho vrácení k zásadnímu přepracování a následné podrobné informování veřejnosti o tom, jak byla tato pochybení napravena, jakým způsobem byla provedena náprava v souladu s principem trvale udržitelného rozvoje a jaká konkrétní opatření byla přijata k zajištění bezpečnosti a ochrany životního prostředí. 4. Neúplnost hodnocení environmentálních dopadů – absence analýzy emisí mikročástic a perzistentních látek (PFAS) V dokumentaci k Změně č. 2 ÚRP zcela absentuje posouzení vlivu abraze materiálu listů větrných turbín (Leading Edge Erosion – LEE) na životní prostředí a zemědělský půdní fond: ▪ Emise toxických mikro- a nanočástic: Provoz turbín je spojen s postupným mechanickým obrušováním listů (vlivem deště, prachu a vysoké obvodové rychlosti). Z větrné elektrárny se tímto procesem uvolňují kilogramy mikro- a nanočástic epoxidových pryskyřic, uhlíkových vláken a zejména perfluorovaných a polyfluorovaných látek (PFAS). ▪ Perzistence a kumulace v potravním řetězci: Látky ze skupiny PFAS jsou vědeckou obcí označovány jako „věčné chemikálie“ pro svou extrémní odolnost vůči rozkladu. Jejich spad do okolní půdy, povrchových vod a následná bioakumulace v půdních organismech, rostlinách a hospodářských zvířatech představuje nezvratné znehodnocení zemědělské půdy. Vzhledem k jejich imunotoxickému působení a vlivu na hormonální systém představuje jejich plošný rozptyl v blízkosti sídel a zemědělské krajiny vážné riziko pro veřejné zdraví. Navrhuje se: Dokumentace zcela ignoruje emise mikroplastů a látek PFAS, které prokazatelně kontaminují půdu, vody a potravní řetězec. Požaduji doplnění odborné studie těchto dopadů, stažení návrhu, jeho přepracování a informování veřejnosti o opatřeních k ochraně zemědělského půdního fondu a veřejného zdraví před těmito perzistentními látkami. 5. Ohrožení bezpečnosti státu a narušení činnosti IZS Vymezení akceleračních oblastí představuje přímé ohrožení bezpečnosti ČR. Výstavba větrných elektráren (VTE) v navrženém rozsahu znemožňuje řádnou činnost Integrovaného záchranného systému (IZS), Armády ČR a ohrožuje obranyschopnost území. Mechanické překážky a fyzikální jevy (infrazvuk, turbulence) vytvářejí nepřípustná rizika pro bezpečnostní složky státu v kritických situacích. Navrhuje se: Vzhledem k deklarovanému vymezení akceleračních oblastí uplatňuje spolek připomínku k nedostatečnému posouzení vlivu na bezpečnost státu a činnost IZS. Obáváme se, že navržené lokality mohou být v rozporu s požadavky na zajištění bezbariérového provozu letecké techniky IZS a Armády ČR. Požaduji, aby byla tato připomínka prošetřena v součinnosti s příslušnými bezpečnostními složkami, aby byla doložena stanoviska dotčených orgánů krizového řízení a aby byl návrh v případě potvrzení rizik stažen či modifikován. Požaduji informování veřejnosti o výsledcích tohoto bezpečnostního posouzení a o tom, jak byla zajištěna kompatibilita navržených ploch s potřebami národní bezpečnosti. 6. Kolize s leteckým provozem a bezpečnost vzdušného prostoru (třída G) Odvoláváme se na stanovisko Českého svazu letectví (ČsSL) a připomínkujeme zásadní střet s bezpečností letového provozu v neřízeném vzdušném prostoru třídy G, který je primárně určen pro lety VMC (za viditelnosti): ▪ Fyzické ohrožení: Výška VTE a jejich disperze v krajině představují nekontrolovatelnou překážku pro záchranné vrtulníky (LZS), sportovní a vojenské letectvo. Riziko je kritické zejména za snížené viditelnosti či v náročném terénu. ▪ Aerodynamická rizika: Turbulence vznikající za rotory VTE mají dosah až devítinásobku průměru rotoru, což vytváří zóny extrémního	

Poř. č.	Připomínkové místo	Číslo jednací	Článek	AO	Připomínka	Vyhodnocení
					nebezpečí pro lehké stroje (SLZ), vrtulníky a bezpilotní prostředky. ▪ Technické interference: VTE prokazatelně způsobují interference s radarovými systémy a komunikačními sítěmi, což přímo ohrožuje schopnost řízení letového provozu a integritu systémů včasné výstrahy. Navrhuje se: Vzhledem k deklarovanému střetu s bezpečností letového provozu v neřízeném vzdušném prostoru třídy G, podpořenému stanoviskem Českého svazu letectví, uplatňuje spolek připomínku k nedostatečnému posouzení rizik pro leteckou činnost. Navržené vymezení oblastí vytváří fyzické překážky pro vrtulníky LZS a ostatní letectvo, generuje nebezpečné turbulence a způsobuje interference s radarovými a komunikačními systémy. Požaduji, aby byla tato připomínka prošetřena v součinnosti s Úřadem pro civilní letectví a Armádou ČR, aby byly vyžádány a vypořádány konkrétní závazné posudky k vlivu na bezpečnost letového provozu a aby byl návrh v případě potvrzení rizik přehodnocen. Požaduji transparentní informování veřejnosti o výsledcích tohoto bezpečnostního posouzení a o konkrétních opatřeních přijatých k zajištění bezpečnosti vzdušného prostoru. 7. Rozpor vymezení akceleračních oblastí se zájmy energetické bezpečnosti ČR Vymezení akceleračních oblastí v navrženém rozsahu je v přímém rozporu se základními zájmy státu v oblasti zajištění energetické bezpečnosti a stability přenosové soustavy: ▪ Ohrožení stability soustavy: Plošná integrace nestabilních zdrojů (VTE a FVE) bez odpovídající kapacity akumulace a regulace kriticky zvyšuje riziko destabilizace sítě a hrozbu celoplošných blackoutů. Návrh neřeší technickou udržitelnost soustavy, pouze nekriticky navyšuje instalovaný výkon, který v krizových scénářích (dlouhodobé bezvětří, nízký sluneční svit) není schopen zajistit stabilní dodávky elektřiny. ▪ Prohlubování geopolitické závislosti: Masivní rozvoj těchto zdrojů fakticky neřeší energetickou nezávislost ČR, naopak vynucuje prohloubení závislosti na vyrovnávacích zdrojích (zemní plyn), čímž vystavuje stát zvýšeným geopolitickým tlakům v oblasti energetických surovin. ▪ Bezpečnostní riziko kritické infrastruktury: Z hlediska ochrany kritické infrastruktury státu je nepřípustné plošné vymezování ploch pro technologie, které jsou dálkově ovladatelné ze strany výrobců. Jak potvrdil na veřejném projednání dne 15. 5. 2026, toto technologické řešení představuje reálnou možnost vnější manipulace s energetickou soustavou ČR, což je z hlediska národní bezpečnosti naprosto nepřípustné. Navrhuje se: Návrh nekriticky navyšuje instalovaný výkon bez zajištění odpovídající akumulace, což zvyšuje riziko destabilizace sítě a blackoutů. Dále upozorňujeme, že plošné vymezování ploch pro technologie dálkově ovladatelné zahraničními výrobci představuje vysoké riziko pro kybernetickou bezpečnost a integritu kritické infrastruktury státu, jak bylo potvrzeno i při veřejném projednání dne 15. 5. 2026. Požaduji, aby byla tato připomínka prošetřena v součinnosti s příslušnými orgány pro energetickou bezpečnost a kybernetickou obranu, aby byla vypracována analýza dopadů na stabilitu soustavy a rizika externí manipulace, a aby byl návrh v případě potvrzení těchto rizik stažen či zásadně modifikován. Požaduji transparentní informování veřejnosti o výsledcích tohoto posouzení a o konkrétních opatřeních přijatých k zajištění plné suverenity a bezpečnosti energetické soustavy ČR. 8. Nedostatečnost navržených zmírňujících opatření Předložená zmírňující opatření jsou věcně i procesně nedostatečná, což v kombinaci s obecností návrhu zakládá jeho nepřezkoumatelnost: ▪ Neřešení podstaty střetů: Navržená opatření mají pouze marginální a kosmetický charakter. Neřeší samotné střety s veřejnými zájmy (ochrana krajinného rázu, biodiverzita, potravinová bezpečnost), pouze se snaží zmírnit jejich symptomy, což je v rozporu se zákonným požadavkem na prevenci negativních vlivů. ▪ Neurčitost a nevymahatelnost: Řada opatření je formulována vágně, bez konkrétních parametrů a bez mechanismu kontroly jejich plnění. Takto definovaná „opatření“ jsou fakticky nevymahatelná a pro ochranu dotčeného území zcela neúčinná. ▪ Nepřípustné odkládání řešení: Návrh systematicky odkládá posouzení zásadních problémů do navazujících územních či stavebních řízení. Tímto přístupem se však v této fázi stává návrh Změny č. 2 ÚRP nepřezkoumatelným, neboť namísto posouzení „vlivů na životní prostředí“ (SEA) pouze deklaruje budoucí řešení, ke kterým však nejsou v této fázi známy žádné podklady. Navrhuje se: Navržená opatření mají pouze kosmetický charakter, jsou vágní, nevymahatelná a systematicky odkládají řešení zásadních problémů do navazujících řízení, což je v přímém rozporu se zákonným požadavkem na preventivní posouzení vlivů (SEA). Požaduji, aby byla tato připomínka řádně prošetřena, aby byla zmírňující opatření	

Poř. č.	Připomínkové místo	Číslo jednací	Článek	AO	Připomínka	Vyhodnocení
					v návrhu nahrazena konkrétními, technicky podloženými a vymahatelnými závazky a aby byl návrh v případě, že tyto problémy nebudou vyřešeny nyní, stažen z projednávání. Požaduji transparentní informování veřejnosti o tom, jakým způsobem byla tato metodická pochybení napravena a jak jsou zajištěny mechanismy kontroly plnění takových opatření v praxi. 9. Systémové ohrožení bezpečnosti a absence provozních standardů Předložený návrh zcela ignoruje reálná bezpečnostní rizika spojená s provozem průmyslových energetických zařízení, čímž přenáší tato rizika na dotčené obyvatele a nezajištěné složky integrovaného záchranného systému (IZS). ▪ Ohrožení života a zdraví: Dokumentace opomíjí rizika, jako je odlet ledu z rotorů, pád částí konstrukcí či únik provozních kapalin, které přímo ohrožují bezpečnost osob a vedou ke kontaminaci půdy a vodních zdrojů. ▪ Absence právní úpravy a metodiky zásahu: V ČR dosud neexistuje ucelená právní či metodická úprava požární bezpečnosti VTE. Hasičský záchranný sbor (HZS) nedisponuje odpovídající technikou ani zkušenostmi pro zásahy u těchto zařízení, zejména v nepřístupném terénu. Návrh nevymezuje žádné odstupové vzdálenosti od lesů či obytné zástavby, což při požáru zařízení znemožňuje adekvátní ochranu okolní krajiny. ▪ Bezpečnostní rizika potvrzená státní správou: Ministerstvo dopravy již dříve připustilo existenci bezpečnostních rizik spojených s VTE, jako jsou vizuální distrakce řidičů, stínové efekty, noční překážkové osvětlení či rizika havárií a odletu částí konstrukcí. Absence jakékoli analýzy těchto vlivů v návrhu je v přímém rozporu se základní povinností státu zajistit bezpečnost občanů. Navrhuje se: Dokumentace zcela ignoruje rizika jako odlet ledu, havárie konstrukcí, únik kapalin a absenci metodiky pro požární zásahy, přičemž postrádá vymezení bezpečných odstupových vzdáleností. Požaduji, aby byla tato připomínka řádně prošetřena, aby byla vypracována komplexní analýza bezpečnostních dopadů včetně rizik pro IZS, a aby byly stanoveny závazné odstupové vzdálenosti od obydlí a lesních porostů. Vzhledem k ohrožení života a zdraví občanů požaduji stažení návrhu z projednávání, jeho zásadní přepracování a následné podrobné informování veřejnosti o způsobu, jakým byla tato bezpečnostní rizika eliminována a jak byla zajištěna akceschopnost záchranných složek v dotčeném území. 10. Absence odpovědnosti a bezpečnostních mechanismů Předložený návrh zcela opomíjí klíčové otázky právní odpovědnosti a bezpečnosti obyvatel, což považujeme za zásadní nedostatek. Návrh nikterak neřeší otázku právní odpovědnosti za případnou újmu na zdraví a majetku obyvatel, ke které by mohlo dojít v důsledku provozu či havárie větrných elektráren, přičemž absence jasně definovaného subjektu odpovědného za sanaci případných škod je pro dotčené obyvatele naprosto nepřijatelná. Zároveň není definován žádný mechanismus ani krizový plán, který by zajišťoval bezpečnost obyvatel a ochranu infrastruktury v případě mimořádných událostí, čímž pořizovatel přenáší veškerá rizika na dotčené obce a jejich občany, aniž by nabídl jakékoli adekvátní ochranné nástroje. Navrhuje se: Požaduji, aby byla součástí dokumentace jasně definovaná pravidla právní odpovědnosti za škody způsobené provozem nebo havárií elektráren, včetně povinnosti provozovatele zajistit odpovídající finanční záruky, například formou havarijního pojištění či garančního fondu pro sanaci škod. Dále požaduji vypracování závazného bezpečnostního protokolu a krizového plánu, který bude konzultován s dotčenými obcemi a integrovaným záchranným systémem. Tento dokument musí být obligátní součástí územně plánovací dokumentace a musí obsahovat konkrétní a vymahatelné postupy pro ochranu obyvatel a majetku při vzniku mimořádných událostí. 11. Připomínka k nepodloženosti návrhu a práci s expertními odhady Podatel uplatňuje zásadní připomínku k metodice, ze které návrh Změny č. 2 ÚRP ČR vychází. Předložený materiál je založen výhradně na teoretických expertních odhadech (zejména v otázkách počtu větrných elektráren, jejich instalovaného výkonu, vzájemného rozmístění či vymezení minimálních vzdáleností od obytné zástavby obcí). Takto koncipované podklady považuje podatel za zcela nedostatečné pro rozhodnutí o tak zásadním a nevratném zásahu do území, jakým je vymezení akceleračních oblastí. Absence konkrétních dat, technických specifikací a reálných analýz faktického stavu v dotčených lokalitách znemožňuje řádné posouzení kumulativních vlivů na krajinný ráz, zdraví obyvatel i životní prostředí. Podatel zdůrazňuje, že rozhodování o územním rozvoji státu nemůže být	

Poř. č.	Připomínkové místo	Číslo jednací	Článek	AO	Připomínka	Vyhodnocení
					založeno na spekulativních odhadech, které postrádají oporu v konkrétních terénních datech a podrobných průzkumech. V důsledku toho je návrh v této části nepřezkoumatelný a v rozporu se základními principy řádného územního plánování. Navrhuje se: Požaduji, aby Ministerstvo pro místní rozvoj v rámci vypořádání připomínek upustilo od využívání nekvalifikovaných expertních odhadů ohledně parametrů větrných elektráren jakožto závazného podkladu pro vymezení akceleračních oblastí, podmínilo jakékoli další vymezení těchto oblastí zpracováním konkrétních technických studií a územních průzkumů, které budou vycházet z reálného stavu v dotčeném území, a vzhledem k tomu, že vymezení oblasti AOV82 postrádá faktickou oporu a opírá se pouze o spekulativní odhady, tuto lokalitu z návrhu Změny č. 2 ÚRP ČR bezodkladně a zcela vyjmulo. VIII. Připomínky k akceleračním oblastem 1. Zásadní rozpor v přístupu státu k ochraně památky UNESCO Odůvodnění akcelerační oblasti AOV98 vychází z tvrzení, že realizace větrných elektráren nebude mít negativní vliv na památku UNESCO v Kroměříži. Tento závěr je však v přímém rozporu s postupem orgánu posuzování vlivů na životní prostředí, který v rámci procesu EIA výslovně požaduje doplnění posouzení vlivů na kulturní dědictví (HIA). Dochází tak k zásadnímu vnitřnímu rozporu veřejné správy, kdy bez odpovídajících podkladů je deklarována neexistence vlivu, přestože příslušný orgán konstatuje, že vliv nebyl dosud odborně vyhodnocen. Navrhuje se: Požaduji okamžité zastavení projednávání akcelerační oblasti AOV98, neboť tvrzení o absenci negativních vlivů na památku UNESCO v Kroměříži postrádá odborný základ a je v přímém rozporu s požadavkem orgánu EIA na zpracování studie HIA. Dokud nebude vliv na kulturní dědictví řádně vyhodnocen dle metodiky ICOMOS, považujeme veškerá deklarovaná tvrzení o nezávadnosti za nepřezkoumatelná a požaduji vyjmutí oblasti z návrhu Změny č. 2 ÚRP ČR. 2. Absence posouzení vlivu na OUV (Outstanding Universal Value) Odůvodnění redukuje posouzení pouze na objekt zámku, přičemž opomíjí nedílnou součást památky UNESCO – zahrady, včetně Květné zahrady a jejích kompozičních a pohledových vazeb v krajině. Argumentace založená na tvrzení o „primárních směrech fotografování“ je zcela irelevantní a neodpovídá žádné uznávané metodice hodnocení vlivů na památky světového dědictví. Bez řádného HIA nelze vliv na OUV kvalifikovaně posoudit ani vyloučit. 2a. Vymezení pojmu OUV a jeho relevance pro posuzování Outstanding Universal Value (OUV) představuje soubor výjimečných hodnot, pro které byla památka zapsána na Seznam světového dědictví UNESCO. Nejde pouze o fyzickou existenci jednotlivých objektů, ale o jejich historický, estetický a kompoziční význam, včetně vztahů v krajině, pohledových vazeb a širšího prostorového kontextu. Součástí OUV jsou: • urbanistické a krajinářské kompozice, • dálkové pohledy a vizuální osy, • vztah památky k okolní krajině v plném prostorovém rozsahu. Posuzování vlivů na OUV se provádí v celém rozsahu 360°, tedy ze všech směrů, ze kterých může být památka vnímána, nikoli pouze z vybraných či subjektivně preferovaných směrů. (viz Příloha č.2) Argumentace založená na tvrzení, že památka je „primárně exponována“ pouze v určitých směrech (např. severovýchodním či východním), je proto metodicky nepřípustná a odborně neudržitelná. Současně je nezbytné zohlednit kumulativní a synergické vlivy v širším území. V okolí Kroměříže je navrhován rozsáhlý soubor záměrů, který zahrnuje: • 7 oblastí pro fotovoltaické elektrárny: AOS 1-6, AOS 9 • 5 oblastí pro větrné elektrárny: AOV98, AOV109, AOV29, AOV30, AOV31 • až cca 150 větrných elektráren o výšce 200–250 m v okruhu do cca 40 km. • Takto rozsáhlý soubor záměrů představuje zásadní potenciální zásah do krajinného rámce památky UNESCO. Bez komplexního posouzení kumulativních vlivů nelze učinit kvalifikovaný závěr o zachování OUV. Navrhuje se: Požaduji, aby	

Poř. č.	Připomínkové místo	Číslo jednací	Článek	AO	Připomínka	Vyhodnocení
					Ministerstvo pro místní rozvoj neprodleně zastavilo metodicky vadné posuzování vlivů, které svévolně omezuje rozsah ochrany památky UNESCO pouze na dílčí pohledy a zámek jako izolovaný objekt. Žádám, aby bylo plně akceptováno, že součástí Výjimečné světové hodnoty (OUV) jsou i krajinářské kompozice a dálkové pohledové osy v celém prostorovém rozsahu 360°. Vzhledem k plánované kumulaci až 150 větrných elektráren a sedmi fotovoltaických oblastí v okruhu 40 km požaduji zpracování komplexní studie kumulativních vlivů a nezávislého posouzení (HIA) dle metodiky ICOMOS. Pokud nebude vliv na OUV v tomto komplexním pojetí odborně vyhodnocen a doložen, požaduji plošné vyřazení všech dotčených oblastí (AOV i AOS) z návrhu Změny č. 2 ÚRP ČR, neboť v opačném případě hrozí nezvratné poškození kulturního dědictví světového významu. 3. Přiznaná neúplnost podkladů a současně definitivní vymezení území Odůvodnění explicitně uvádí, že nebylo možné prověřit západní část plochy. Navzdory tomu je tato část území zahrnuta do akcelerační oblasti a určena pro umístění větrných elektráren. Takový postup představuje závažné metodické pochybení. Není přípustné vymezovat akcelerační oblast pro zrychlené povolování záměrů v situaci, kdy nebyly prověřeny jejich dopady na dotčené hodnoty území. Postup odporuje principu předběžné opatrnosti a současně činí odůvodnění v této části nepřezkoumatelným, neboť závěry o přijatelnosti záměru nejsou opřeny o úplná data. Navrhuje se: Požaduji vyjmutí akcelerační oblasti z návrhu Změny č. 2 ÚRP ČR, neboť vymezení území pro zrychlené povolování bez předchozího prověření jeho dopadů je v přímém rozporu se základními principy správního rozhodování. Není přípustné, aby státní správa deklarovala plochu za vhodnou pro výstavbu VTE v situaci, kdy sama přiznává neúplnost podkladů a nemožnost prověření dotčených hodnot. Žádám, aby byl postup v souladu s principem předběžné opatrnosti zastaven a dotčené území bylo z návrhu vypuštěno až do doby, kdy bude k dispozici kompletní a přezkoumatelná podkladová dokumentace, která prokáže, že realizace záměru nezpůsobí nevratné škody na hodnotách daného území. 4. Odborná nezpůsobilost posouzení vlivů na kulturní dědictví Způsob, jakým je v odůvodnění nakládáno s otázkou vlivu na památku UNESCO, vykazuje znaky zásadního nedostatku odborné způsobilosti ve vztahu k ochraně kulturního dědictví. Posouzení: • redukuje památku na dílčí objekt, • opomíjí její prostorové a krajinářské souvislosti, • nahrazuje odborné hodnocení argumentací bez metodického základu. Je nepřijatelné, aby o zásahu do hodnot památky světového významu bylo rozhodováno bez odpovídající odborné specializace a bez aplikace mezinárodně uznávaných metodik. Navrhuje se: Požaduji, aby Ministerstvo pro místní rozvoj neprodleně anulovalo stávající posouzení vlivů na kulturní dědictví, neboť vykazuje zásadní odbornou nezpůsobilost a ignoruje základní principy ochrany památek světového významu. Žádám, aby byly veškeré další kroky podřízeny mezinárodně uznávaným metodikám a aby hodnocení dopadů na památku UNESCO prováděli výhradně experti s odpovídající specializací na památkovou péči a krajinnou architekturu. V případě, že státní správa není schopna zajistit odborně validní a metodicky správné posouzení v souladu s mezinárodními standardy, požaduji vyřazení dotčených oblastí z návrhu Změny č. 2 ÚRP ČR, neboť neodborné rozhodování o zásazích do kulturního dědictví světového významu je nepřípustným hazardem s hodnotami, které jsou nezastupitelné a nevratné. 5. Nepřípustné nahrazování odborného posouzení marginálními opatřeními Navržená opatření, jako jsou matné nátěry či tlumené barevné odstíny, jsou prezentována jako nástroje ochrany kulturního dědictví. Ve vztahu k záměru umístit desítky větrných elektráren o výšce až 200 m jsou tato opatření zcela nedostatečná a nemají reálnou schopnost eliminovat vizuální dopady na krajinu a památku UNESCO. Jejich použití svědčí o nepochopení podstaty problému a nahrazuje skutečné odborné posouzení pouze formálními prvky. a. Nepřiměřený důraz na dílčí technické prvky na úkor zásadních dopadů Odůvodnění věnuje nepřiměřený rozsah detailnímu popisu doprovodných technických prvků, zejména zařízení pro ukládání energie (kontejnerová úložiště), jejich plošným limitům, výškovým omezením a formálním požadavkům na jejich vzhled či umístění na betonových soklech. Tento přístup vytváří zdání komplexního řešení dopadů záměru, avšak ve skutečnosti odvádí pozornost od podstaty problému.	

Poř. č.	Připomínkové místo	Číslo jednací	Článek	AO	Připomínka	Vyhodnocení
					Detailní regulace kontejnerových úložišť, jejich barevnosti či stavebního provedení nemá žádný relevantní vliv na hlavní zásah do území, kterým je umístění desítek větrných elektráren o výšce až 200 m v otevřené krajině. Zaměření na tyto dílčí aspekty působí nepřiměřeně a nevyváženě, neboť: • marginalizuje zásadní otázky vizuální dominance staveb v krajině, • opomíjí vliv na kompoziční a pohledové vztahy památky UNESCO, • a nahrazuje řešení klíčových dopadů podrobným popisem technických detailů s minimálním významem. Takový způsob odůvodnění neodpovídá významu a rozsahu posuzovaného zásahu a svědčí o absenci hierarchizace problémů, kdy jsou druhořadé technické detaily prezentovány s větší váhou než zásadní střet s ochranou kulturního dědictví. Navrhuje se: 6. Předčasnost vymezení akcelerační oblasti Vymezení akcelerační oblasti předjímá realizaci rozsáhlého zásahu do území bez prokázání jeho slučitelnosti s ochranou památky UNESCO. Dochází tak k předběhnutí odborných procesů a oslabení ochrany veřejných zájmů. Navrhuje se: Požaduji okamžité ukončení praxe, kdy jsou zásadní negativní vlivy na kulturní dědictví bagatelizovány poukazováním na druhořadé technické detaily, jako jsou matné nátěry či barevnost kontejnerových úložišť. Tato marginální opatření nejsou s to eliminovat fatální vizuální dominanci věží o výšce 200 metrů, a jejich prezentace jako nástrojů ochrany památky UNESCO je odborně neobhajitelná. Žádám, aby dokumentace upustila od nepřiměřeného zaměření na technické parametry stavebních soklů a kontejnerů, které odvádí pozornost od podstaty problému, a aby byla hierarchie rizik přenastavena tak, aby prioritou byla ochrana historických pohledových os a kompozičních vztahů v krajině. V případě, že státní správa není schopna v rámci návrhu Změny č. 2 ÚRP ČR věcně řešit hlavní zásah do území a nadále jej bude nahrazovat formálními technickými regulativy, požaduji vyřazení dotčených oblastí z návrhu, neboť takto koncipované odůvodnění je v přímém rozporu s principy ochrany nezastupitelných hodnot světového kulturního dědictví. 7. Nepřiměřenost zásahu a nepřezkoumatelnost z hlediska ochrany veřejného zdraví Vymezení akcelerační oblasti AOV98 Tetětice je zatíženo zásadní vadou spočívající v nepřiměřenosti zásahu do území a současně v nedostatečném odůvodnění, které znemožňuje jeho přezkum. Podle větrné mapy zpracované Ústav fyziky atmosféry AV ČR se průměrná rychlost větru ve výšce 100 m v dané lokalitě pohybuje přibližně kolem 5,3 m/s, přičemž převážná část území nedosahuje hodnoty 6 m/s, která je obecně považována za minimální hranici efektivního využití větrné energie. Navzdory tomu je v území navrhována extrémní koncentrace až 39 větrných elektráren na relativně malé ploše, navíc ve vzdálenosti přibližně 500 m od obytné zástavby. Takové řešení zjevně nesleduje optimalizaci využití přírodního potenciálu, ale naopak maximalizaci instalovaného výkonu za cenu nepřiměřeného zatížení území a jeho obyvatel. Zásadní je, že předložené odůvodnění zcela postrádá konkrétní posouzení dopadů na veřejné zdraví. Ochrana zdraví je redukována na obecný požadavek dodržení hlukových limitů, aniž by byly doloženy: • konkrétní hlukové studie, • posouzení kumulativních účinků, • vlivy nízkofrekvenčního hluku a infrazvuku, • dopady na zranitelné skupiny obyvatel. V této souvislosti je třeba zdůraznit, že v obci Zborovice se nachází zařízení sociálních služeb pro zdravotně postižené osoby, které představují zvláště citlivou skupinu obyvatel. Tato skutečnost nebyla v odůvodnění nijak reflektována. DOZP-ZBOROVICE Za této situace není zřejmé, jakým způsobem bylo dospěno k závěru, že navržené řešení je z hlediska veřejného zdraví přijatelné. Rozhodnutí tak postrádá přezkoumatelné důvody a je zatíženo vadou nepřezkoumatelnosti. Současně dochází k porušení zásady proporcionality, neboť: • intenzita zásahu (39 VTE, minimální vzdálenosti, kumulace vlivů) je vysoká, • zatímco kvalita přírodních podmínek (větrný potenciál) je spíše podprůměrná, • a dopady na veřejné zdraví nebyly řádně vyhodnoceny. Bez zpracování samostatného hodnocení vlivů na veřejné zdraví (HIA) a bez doložení konkrétních podkladů nelze uzavřít, že zásah do území je přiměřený a že veřejné zdraví je dostatečně chráněno. Takto nedostatečně odůvodněné opatření obecné povahy je v rozporu se základními požadavky na transparentní a přezkoumatelné rozhodování veřejné správy. Navrhuje se: Požaduji okamžité vyřazení akcelerační oblasti AOV98 z návrhu Změny č. 2 ÚRP ČR, neboť vymezení plochy pro 39 větrných elektráren v lokalitě s podprůměrným větrným potenciálem a v přímé blízkosti obytné zástavby (včetně citlivého zařízení sociálních služeb v obci Zborovice) představuje nepřípustný zásah do veřejného zdraví a krajinného rázu. Současné odůvodnění je v důsledku naprosté absence hlukových	

Poř. č.	Připomínkové místo	Číslo jednací	Článek	AO	Připomínka	Vyhodnocení
					studií, posouzení vlivu infrazvuku a kumulativních účinků na zranitelné skupiny obyvatel zcela nepřezkoumatelné a porušuje zásadu proporcionality. Žádám, aby státní správa předložila komplexní hodnocení vlivů na veřejné zdraví (HIA), které bude reflektovat specifika dané lokality a doloží, zda je navrhovaná hustota zástavby v blízkosti obydlí vůbec slučitelná s ochranou zdraví. Pokud takto kvalifikované podklady nebudou předloženy a veřejně obhájeny, požaduji, aby byla oblast pro svoji zjevnou nepřiměřenost a metodickou vadnost z návrhu trvale vypuštěna. 8. Metodická nekompetentnost a překročení autorizace zpracovatelů Způsob, jakým zpracovatelský tým přistoupil k hodnocení ochrany památek UNESCO, vykazuje fatální nedostatek odborné způsobilosti (kompetence) v oblasti památkové péče a ochrany krajinného rázu: a) Absurdní argumentace směrem fotografování: Výrok hlavní projektantky ( ) uplatněný na veřejném projednání, že desítky větrných elektráren nebudou mít na památku UNESCO (Kroměříž) vliv, protože „zámek se většinou fotí od severovýchodu, takže VTE na západě nevadí“, je v odborných kruzích naprosto neobhajitelný. Ochrana UNESCO garantuje zachování celkové integrity a autenticity (tzv. visual integrity) v celém 360◦ perimetru, nikoliv pouze v úzkém „turistickém fotografickém úhlu“. Navrhuje se: Požaduji okamžité vyvození odpovědnosti za metodické pochybení zpracovatelského týmu a zásadní revizi všech posouzení vlivů na památky UNESCO. Argumentace založená na „turistických fotografických úhlech“ je z hlediska ochrany světového dědictví naprosto irelevantní, odborně neudržitelná a v přímém rozporu s mezinárodními standardy (ICOMOS), které vyžadují hodnocení vizuální integrity v celém rozsahu 360°. Žádám, aby bylo od dalších prací na návrhu Změny č. 2 ÚRP ČR vyloučeno odborné vedení, které prokazuje takto fatální neznalost principů památkové péče. Požaduji, aby veškeré další analýzy vlivů na památky UNESCO byly zadány nezávislým expertům s odpovídající licencí a specializací, kteří budou schopni posoudit komplexní prostorové a krajinné vazby, namísto jejich redukce na účelově vybrané pohledové osy. Pokud nebudou tyto záruky odborné kompetence a metodické správnosti doloženy, požaduji plošné vyřazení dotčených akceleračních oblastí z návrhu, neboť jakákoliv rozhodnutí učiněná na základě takto nekvalifikovaných podkladů jsou právně i věcně neplatná. IX. Závěr Navrhované opatření obecné povahy vykazuje zásadní nedostatky v oblasti ochrany veřejného zdraví, a to jak z hlediska rozsahu záměru, tak z hlediska absence odpovídajícího odborného posouzení. S ohledem na výše uvedené považujeme předložené posouzení za nedostatečné a požaduji: 1. Zpracování samostatného hodnocení vlivů na veřejné zdraví (HIA – Health Impact Assessment), zaměřeného na konkrétní podmínky v území. 2. Vyhodnocení kumulativních a synergických účinků všech navrhovaných větrných elektráren. 3. Použití metodik a modelů odpovídajících specifikům hluku větrných elektráren, včetně zohlednění nízkofrekvenční složky a infrazvuku. 4. Zohlednění přítomnosti zranitelných skupin obyvatel, zejména klientů zařízení sociálních služeb ve Zborovicích. 5. Uplatnění principu předběžné opatrnosti, neboť při současném stavu poznání nelze vyloučit negativní dopady na veřejné zdraví. 6. Bez splnění výše uvedených požadavků nelze považovat ochranu veřejného zdraví za dostatečně zajištěnou. Vzhledem k rozsahu a charakteru záměru nelze ochranu veřejného zdraví redukovat pouze na splnění hlukových limitů, ale je nutné provést komplexní hodnocení vlivů na zdraví (HIA) zpracované kvalifikovaným interdisciplinárním týmem. Vymezení akcelerační oblasti AOV98 je založeno na neúplných podkladech, metodicky nesprávném vyhodnocení vlivů a odborně nedostatečné argumentaci. Je v rozporu se směrnicí RED III (2023/2413) Nebyla doložena priorita využití: zastavěných ploch, brownfieldů, technicky narušených území. Vymezení ve volné krajině je v rozporu s principem minimalizace dopadů. Území vykazuje podprůměrnou rychlost větru.	

Poř. č.	Připomínkové místo	Číslo jednací	Článek	AO	Připomínka	Vyhodnocení
					Požaduji proto: • vyřazení akcelerační oblasti AOV98 z návrhu, nebo minimálně • její přepracování po řádném zpracování HIA(Heritage Impact Assessment) dle metodiky ICOMOS, UNESCO a odborném vyhodnocení vlivů na OUV s mezinárodním dohledem. • Její přepracování po řádném zpracování HIA(Health Impact Assessment) s ohledem na zahraniční studie a zkušenosti zpracovanou interdisciplinárním týmem.	
6907.	Tomáš Smýkal	MMR-43579-2026-81	99cm 99cn 99co 99czzzb	AOV29 AOV30 AOV31 AOV109	Text připomínky (stručně uveďte, proň čemu konkrétně brojíte - např. vymezeni konkrétní akcelerační oblasti, absence variantního řešeni, nedostatečné posouzeni kumulativních vlivů apod.): Nedostatečná doba provádění hydrologických a geologických průzkumů, vliv na ptačí oblast Choryňských rybníků, zásah do chráněnné oblasti Hostýnských vrchů. Nedostatečné zdravotní studdie. Nesoulad s územními plány obcí. Odůvodněni uplatněné námitky (lze pokračovat na dalších stranách nebo v samostatné v příloze - zde napište konkrétní důvody, odkazy na zákon, studie, chyby v dokumentaci atd.): Pdoroblé odůvodnění a případný oponentní posudek doplním ve lhůtě 15 dnů. **Věc: Připomínka k návrhu Změny č. 2 Územního rozvojového plánu a k Vyhodnocení vlivů na udržitelný rozvoj území v části vymezení akceleračních oblastí pro větrné elektrárny (AOV)** jméno a příjmení / název * Tomáš Smýkal vymezení území dotčeného připomínkou (může být v samostatné grafické příloze): AOV29, AOV30, AOV31, AOV109 Text připomínky (stručně uveďte, proti čemu konkrétně brojíte – např. vymezení konkrétní akcelerační oblasti, absence variantního řešení, nedostatečné posouzení kumulativních vlivů apod.): Nedostatečná doba provádění hydrologických a geologických průzkumů, vliv na ptačí oblast Choryňských rybníků, zásah do chráněné oblasti Hostýnských vrchů. Nedostatečné zdravotní studie. Nesoulad s územními plány obcí. Odůvodnění uplatněné připomínky (lze pokračovat na dalších stranách nebo v samostatné příloze – zde napište konkrétní důvody, odkazy na zákon, studie, chyby v dokumentaci atd.): Podrobné odůvodnění a případný oponentní posudek doplním ve lhůtě 15 dnů.	**Akceptováno částečně.** Akcelerační oblast AOV109 – Lukoveček byla vypuštěna. Akcelerační oblast AOV31 – Kelč byla zmenšena. K AOV29 a AOV30 připomínka neakceptována. Vymezení akceleračních oblastí proběhlo na základě biologického posouzení konkrétních navrhovaných území podle § 11 odst. 3 resp. 4 zákona č. 249/2025 Sb. (ZOZE), jehož výsledky spolu s výsledky vyhodnocení vlivů na životní prostředí (SEA/VVURÚ, Příloha 5 k Změně č. 2 ÚRP) byly zapracovány do návrhu; oblasti, u nichž autorizované osoby identifikovaly významné negativní nebo kumulativní vlivy, byly ze Změny č. 2 ÚRP vyloučeny (odůvodnění Změny č. 2 ÚRP, odst. 32). Pro výběr ploch akceleračních oblastí byla využita mapa citlivosti ptáků vůči VTE zpracovaná Českou společností ornitologickou; území s extrémním a vysokým kolizním rizikem do akceleračních oblastí zahrnuta nebyla. Pro každou akcelerační oblast bylo zpracováno biologické posouzení, jehož výsledky byly zapracovány do podmínek územních opatření. Posouzení kumulativních vlivů na životní prostředí a veřejné zdraví proběhlo v rámci VVURÚ na úrovni koncepce, a to jak pro každou akcelerační oblast individuálně, tak pro Změnu č. 2 ÚRP jako celek. Záměry v akceleračních oblastech podléhají posouzení vlivů dle § 11 ZOZE v rámci jednotného environmentálního stanoviska; EIA dle zákona č. 100/2001 Sb. se pro záměry ve vymezených akceleračních oblastech nebude opakovaně vyhotovovat v rámci stavebního řízení (§ 11 odst. 5 ZOZE). Obavy z hluku a dopadů na pohodu bydlení jsou řešeny povinností zpracovat ke každému záměru VTE hlukovou studii; zákonné hygienické limity musí záměry splnit v navazujícím stavebním řízení. Minimální vzdálenost 500 m od obytné zástavby sídel snižuje rizika pro obyvatele. Územní plánování na celostátní úrovni je výkonem státní správy; jeho výsledky nepodléhají schválení orgány územních samosprávných celků; soulad akcelerační oblasti s územním plánem obce proto není podmínkou jejího vymezení v Územním rozvojovém plánu. K AOV31 Kelč: akcelerační oblast AOV31 – Kelč byla zmenšena. Připomínka ve zbývající části neakceptována ze stejných důvodů, které jsou uvedeny výše k AOV29 a AOV30.
6908.	Obec Bdeněves	MMR-43580-2026-81	99czi	AOV55	Věc: Připomínka obce Bdeněves k návrhu Změny č. 2 Územního rozvojového plánu ČR, k Vyhodnocení vlivů návrhu Změny č. 2 ÚRP na udržitelný rozvoj území a k návrhu územního opatření pro akcelerační oblast AOV 55 Košetice – požadavek na vypuštění AOV 55	**Neakceptováno.**

Poř. č.	Připomínkové místo	Číslo jednací	Článek	AO	Připomínka	Vyhodnocení
					Obec Bdeněves tímto podává připomínku k návrhu Změny č. 2 Územního rozvojového plánu ČR, k Vyhodnocení vlivů návrhu Změny č. 2 ÚRP na udržitelný rozvoj území a k návrhu územního opatření pro akcelerační oblast pro větrné elektrárny AOV 55 Košetice, vymezenou zejména na území obcí Líšťany a Újezd nade Mží. Obec Bdeněves není přímo součástí navržené akcelerační oblasti, avšak vzhledem k prostorové blízkosti navržené AOV 55 k území obce, přibližně v řádu jednotek kilometrů od katastrálního území obce Bdeněves, a vzhledem k již řešenému záměru větrných elektráren v katastrálním území obce Kozolupy a v okolním území, považuje obec Bdeněves návrh za způsobilý významně ovlivnit širší územní celek, kvalitu života obyvatel, krajinný ráz, rozvoj obce a širší meziobecní vztahy. Zastupitelstvo obce Bdeněves dne 27. 4. 2026 projednalo petici občanů proti záměru umístění a realizace větrných elektráren v katastrálním území obce Kozolupy a v okolním území, podepsanou přibližně 2 200 občany, vyjádřilo nesouhlas se záměrem a pověřilo starostu obce uplatňovat v souvisejících postupech a správních řízeních veškerá zákonná práva obce k ochraně zájmů obce a jejích obyvatel, včetně koordinace postupu s dalšími dotčenými obcemi a činění dalších kroků vůči příslušným orgánům veřejné správy. Tato připomínka je podávána v souladu s uvedeným usnesením zastupitelstva a v zájmu ochrany obce Bdeněves, jejích obyvatel a širšího území, které může být dotčeno kumulativními, krajinnými, hlukovými, vizuálními, environmentálními a rozvojovými dopady navrhovaných akceleračních oblastí a konkrétních záměrů větrných elektráren. I. Výslovný návrh obce Bdeněves Obec Bdeněves nesouhlasí s vymezením akcelerační oblasti AOV 55 Košetice a požaduje její vypuštění z návrhu Změny č. 2 Územního rozvojového plánu ČR. Současně obec Bdeněves požaduje, aby byly řádně, konkrétně a přezkoumatelně vypořádány veškeré připomínky dotčených obcí, Plzeňského kraje a veřejnosti, a aby nebylo přistoupeno k vymezení akcelerační oblasti způsobem, který by umožnil zjednodušené či zrychlené povolování větrných elektráren bez plného a nezávislého posouzení jejich dopadů na okolní obce a širší krajinný celek. Pro případ, že by AOV 55 nebyla z návrhu vypuštěna, obec Bdeněves požaduje alespoň její zásadní redukci a doplnění takových závazných podmínek, které vyloučí negativní dopady na obytné území obcí, veřejné zdraví, krajinný ráz, migrační koridory, zvláště chráněné druhy, zemědělský půdní fond, vodní režim krajiny a územní rozvoj dotčených obcí. Obec však zdůrazňuje, že za primární a právně i věcně odpovídající řešení považuje vypuštění AOV 55. II. Dotčení obce Bdeněves a širšího území Obec Bdeněves upozorňuje, že dopady větrných elektráren nelze omezovat pouze na katastrální území, v němž má být akcelerační oblast formálně vymezena. Větrné elektrárny představují výškové technické dominanty s dopady přesahujícími hranice jednotlivých katastrálních území i hranice jednotlivých obcí. V případě AOV 55 je nutné zohlednit zejména: □ blízkost navržené akcelerační oblasti k území obce Bdeněves, □ vazbu na již řešený záměr větrných elektráren v katastrálním území Kozolupy a v okolním území, □ kumulaci možných dopadů AOV 55 s již projednávanými nebo připravovanými záměry větrných elektráren v širším území, □ meziobecní charakter dopadů, zejména dopady na kvalitu života obyvatel, krajinný ráz, rekreační funkci území, zrakovou pohodu obyvatel a budoucí rozvoj obcí, □ skutečnost, že krajina v okolí Bdeněvsi, Kozolup, Újezdu nade Mží, Líšťan a dalších obcí tvoří jeden funkční a vizuální celek, který nelze posuzovat izolovaně podle hranic katastrů. Obec Bdeněves proto požaduje, aby byla považována za obec dotčenou možnými meziobecními a kumulativními dopady návrhu, a aby její připomínky byly vypořádány věcně, nikoli formálně. III. Nedostatečné zapojení obcí a narušení principu transparentního dialogu se samosprávami	Vymezení akceleračních oblastí proběhlo na základě biologického posouzení konkrétních navrhovaných území podle § 11 odst. 3 resp. 4 zákona č. 249/2025 Sb. (ZOZE), jehož výsledky spolu s výsledky vyhodnocení vlivů na životní prostředí (SEA/VVURÚ, Příloha 5 k Změně č. 2 ÚRP) byly zapracovány do návrhu; oblasti, u nichž autorizované osoby identifikovaly významné negativní nebo kumulativní vlivy, byly ze Změny č. 2 ÚRP vyloučeny (odůvodnění Změny č. 2 ÚRP, odst. 32). Nebyly identifikovány významné negativní vlivy, které by bránily vymezení AOV55. Posouzení kumulativních vlivů na životní prostředí a veřejné zdraví proběhlo v rámci VVURÚ na úrovni koncepce, a to jak pro každou akcelerační oblast individuálně (karty AO, příloha č. 2 SEA), tak pro Změnu č. 2 ÚRP jako celek. Územní opatření pro VTE ukládají povinnost vypracovat hlukovou studii zahrnující všechny stávající zdroje hluku v dotčeném území. Obavy z hluku, stroboskopického efektu a dopadů na pohodu bydlení jsou řešeny povinností zpracovat ke každému záměru VTE hlukovou studii a studii minimalizace shadow flicker efektu; zákonné hygienické limity musí záměry splnit v navazujícím stavebním řízení. Minimální vzdálenost 500 m od obytné zástavby sídel snižuje rizika pro obyvatele. Akcelerační oblasti jsou vymezeny mimo nadregionální a regionální biocentra; územní opatření vylučují zásah do prvků lokálního ÚSES a všech biokoridorů, s výjimkou nezbytného křížení liniové dopravní a technické infrastruktury. Zákon č. 334/1992 Sb., o ochraně ZPF, se na záměry v akceleračních oblastech vztahuje v plném rozsahu; vymezení AO v ÚRP nenahrazuje souhlas orgánu ochrany ZPF. Vliv na vodní režim a podzemní vody bude předmětem podrobného posouzení v navazujícím řízení. Ustanovení § 4 odst. 3 ZOZE a čl. 15c směrnice RED III sice upřednostňují brownfieldy a degradované plochy, avšak nevylučují vymezení akcelerační oblasti na jiných pozemcích; vymezení výhradně na degradovaných plochách nebylo s ohledem na prostorové nároky technologie větrných elektráren proveditelné. Záměry v akceleračních oblastech podléhají posouzení vlivů dle § 11 ZOZE v rámci jednotného environmentálního stanoviska; EIA dle zákona č. 100/2001 Sb. se pro záměry ve vymezených akceleračních oblastech nebude opakovaně vyhotovovat v rámci stavebního řízení (§ 11 odst. 5 ZOZE). Konkrétní záměry se nadále povolují v souladu se stavebním zákonem za podmínek stanovených v územním opatření. Územní plánování na celostátní úrovni je výkonem státní správy; jeho výsledky nepodléhají schválení orgány územních samosprávných celků.

Poř. č.	Připomínkové místo	Číslo jednací	Článek	AO	Připomínka	Vyhodnocení
					Obec Bdeněves považuje za zásadní vadu dosavadního postupu skutečnost, že akcelerační oblasti byly navrženy bez dostatečného, včasného a transparentního dialogu s dotčenými obcemi a obyvateli území. Akcelerační oblasti pro větrné elektrárny nejsou běžnou technickou změnou územně plánovací dokumentace. Jejich vymezení může zásadně změnit charakter krajiny, ovlivnit kvalitu života obyvatel a vytvořit předpoklad pro zrychlené povolování staveb mimořádného měřítka. Takový zásah musí být projednáván s obcemi včas, srozumitelně a na základě konkrétních odborných podkladů. Obec Bdeněves namítá, že bez skutečného projednání s obcemi nemůže být návrh považován za dostatečně legitimní ani za dostatečně podložený znalostí místních poměrů. Obce jsou těmi subjekty, které dlouhodobě spravují své území, znají jeho limity, hodnoty, rozvojové potřeby i citlivá místa. Jejich stanoviska proto nemohou být nahrazena pouze centrálním vymezením ploch na základě obecných mapových podkladů. IV. Kumulativní vlivy s již řešeným záměrem VTE Kozolupy Obec Bdeněves považuje za zcela zásadní, aby AOV 55 nebyla posuzována izolovaně. V širším území je již řešen záměr větrných elektráren v katastrálním území Kozolupy a okolním území. Tento záměr byl projednán zastupitelstvem obce Bdeněves, vyvolal výraznou reakci občanů a byl předmětem petice podepsané přibližně 2 200 občany. Vymezení AOV 55 v blízkém území by mohlo vést k postupnému řetězení dalších záměrů větrných elektráren a k vytvoření celkového tlaku na krajinu severně a severozápadně od Plzně. Takový postup by mohl vést k situaci, kdy jednotlivé záměry budou posuzovány odděleně, zatímco jejich skutečné dopady se v území budou sčítat. Obec Bdeněves proto namítá, že návrh nedostatečně řeší: □ souběh AOV 55 s již řešeným záměrem VTE Kozolupy, □ kumulativní dopady více větrných parků v jednom širším krajinném celku, □ postupnou industrializaci volné krajiny, □ kumulaci hlukových, vizuálních, světelných a psychologických dopadů, □ riziko omezení rozvoje okolních obcí, □ riziko zásahu do rekreační a obytné hodnoty širšího území. Obec Bdeněves požaduje, aby jakékoli posuzování akceleračních oblastí a konkrétních záměrů VTE v této části Plzeňského kraje vycházelo z komplexního vyhodnocení celého území, nikoli z dílčího, odděleného a formálního posuzování jednotlivých lokalit. V. Nepřiměřené zatížení Plzeňského kraje a naddimenzování navržených akceleračních oblastí Obec Bdeněves se ztotožňuje s připomínkou Plzeňského kraje, podle níž jsou navrhované akcelerační oblasti pro větrné elektrárny na území Plzeňského kraje naddimenzované ve vztahu k reálné potřebě naplnění cílů v oblasti obnovitelných zdrojů energie. Pokud již v území existují konkrétní záměry větrných elektráren mimo akcelerační oblasti, včetně záměru VTE Kozolupy, je nutné o to pečlivěji posuzovat, zda je vymezování dalších rozsáhlých akceleračních oblastí ve volné krajině skutečně nezbytné a proporcionální. Obec Bdeněves namítá, že návrh nedostatečně prokazuje: □ proč je právě AOV 55 nezbytná, □ proč nebyly zvoleny méně konfliktní lokality, □ proč nebylo upřednostněno využití umělých, zastavěných, znehodnocených nebo jinak méně hodnotných ploch, □ proč je přiměřené zatěžovat další volnou krajinu v území, kde již existují konkrétní záměry VTE, □ proč má být veřejný zájem na vymezení AOV 55 nadřazen ochraně krajiny, obytného prostředí a samosprávných práv dotčených obcí. VI. Rozpor s principem preference již narušených a zastavěných ploch	

Poř. č.	Připomínkové místo	Číslo jednací	Článek	AO	Připomínka	Vyhodnocení
					Podle zákona č. 249/2025 Sb., o urychlení využívání některých obnovitelných zdrojů energie, mají být při vymezování akceleračních oblastí upřednostňovány zejména umělé a zastavěné plochy, dopravní infrastruktura a její blízké okolí, parkoviště, zemědělské stavby, průmyslové plochy, skládky, území narušená těžbou, umělé vodní útvary, objekty technické vodohospodářské infrastruktury a znehodnocená půda, kterou nelze využívat pro zemědělství. AOV 55 je však vymezována ve volné krajině, nikoli primárně na již narušených, zastavěných nebo znehodnocených plochách. Obec Bdeněves namítá, že takový postup neodpovídá smyslu právní úpravy akceleračních oblastí, která nemá sloužit k plošnému otevírání hodnotné volné krajiny pro výstavbu větrných elektráren bez dostatečného posouzení dopadů. Vymezení AOV 55 proto považuje obec Bdeněves za nepřiměřené a nedostatečně odůvodněné. VII. Krajinný ráz, zraková pohoda obyvatel a pravidlo 180° Obec Bdeněves upozorňuje, že větrné elektrárny o současných technických parametrech nejsou běžnými stavbami v krajině. Jde o mimořádně vysoké, pohyblivé a v noci osvětlené technické dominanty, jejichž vliv se projevuje na velké vzdálenosti. V případě AOV 55 je třeba posuzovat nejen území uvnitř samotné akcelerační oblasti, ale také dálkové pohledy, horizonty, vnímání krajiny z okolních sídel a kumulaci s dalšími větrnými elektrárnami v širším území. Obec Bdeněves požaduje, aby bylo respektováno pravidlo zrakové pohody obyvatel, tedy aby obyvatelé sídel nebyli vystaveni technickým dominantám větrných elektráren ze všech nebo z většiny směrů a aby byla zachována dostatečná část krajinné scenérie bez větrných elektráren. Toto pravidlo je významné zejména v situaci, kdy se v širším území současně uvažuje o více větrných záměrech. Návrh AOV 55 podle obce Bdeněves dostatečně neprokazuje, že zraková pohoda obyvatel okolních sídel bude zachována, a neprokazuje ani to, že nebude docházet ke kumulaci vizuálních dopadů s dalšími záměry VTE. VIII. Veřejné zdraví, hluk, infrazvuk, stroboskopický efekt a světelný diskomfort Obec Bdeněves namítá, že návrh AOV 55 dostatečně nevyhodnocuje dopady na veřejné zdraví a kvalitu života obyvatel okolních obcí. Za zásadní považuje zejména: • hlukové dopady větrných elektráren, • nízkofrekvenční složky hluku a možné vnímání infrazvuku, • stroboskopický efekt a periodické zastínění, • noční světelné značení větrných elektráren, • psychologický a dlouhodobý diskomfort obyvatel, • kumulaci těchto vlivů při více větrných parcích v širším území. Tyto vlivy nelze posuzovat pouze na úrovni jednotlivé věže nebo jednoho izolovaného záměru. Je nezbytné zohlednit celkovou zátěž území a dopady na každodenní život obyvatel okolních obcí. Obec Bdeněves požaduje, aby se posuzování neopíralo pouze o obecná tvrzení a budoucí navazující řízení, ale aby již ve fázi vymezování AOV bylo zřejmé, že v území nedojde k nepřiměřenému zásahu do veřejného zdraví a kvality bydlení. IX. Ochrana přírody, migrační koridory a biologické průzkumy Obec Bdeněves se ztotožňuje s připomínkami Plzeňského kraje, podle nichž je AOV 55 problematická z hlediska koridoru dálkových migrantů letounů a migračního koridoru velkých savců. Vymezení akcelerační oblasti v takto citlivém území nelze považovat za dostatečně odůvodněné, pokud nejsou předem spolehlivě vyhodnoceny všechny dopady na ptáky, netopýry, velké savce, ÚSES, významné krajinné prvky a další ekologické funkce území. Obec Bdeněves požaduje, aby nebylo vymezování AOV 55 založeno na obecných předpokladech a následném odkládání podrobného posouzení do budoucích řízení. U záměrů, které mají být následně povolovány zrychleným režimem, musí být již při vymezování akcelerační oblasti zřejmé, že území je z hlediska ochrany přírody skutečně vhodné. V případě AOV 55 tomu tak podle obce Bdeněves není. X. Zemědělský půdní fond, voda a dočasnost staveb	

Poř. č.	Připomínkové místo	Číslo jednací	Článek	AO	Připomínka	Vyhodnocení
					Obec Bdeněves namítá, že návrh dostatečně neřeší ochranu zemědělského půdního fondu, vodního režimu krajiny a doprovodné infrastruktury, která je s větrnými elektrárnami spojena. Nejde pouze o samotné patky větrných elektráren. Vždy je nutné posuzovat také přístupové komunikace, manipulační plochy, kabelová vedení, odvodnění, zásahy do půdního profilu, riziko zhutnění půdy, možné narušení meliorací, změnu odtokových poměrů a fragmentaci zemědělských pozemků. Obec Bdeněves požaduje, aby v případě jakéhokoli dalšího posuzování byly stanoveny minimálně tyto zásady: □ využití zemědělské půdy pouze v nezbytném rozsahu, □ vyloučení zásahů do nejcennějších půd, nebude-li prokázána neexistence jiné varianty, □ přednostní využití stávajících komunikací, □ ochrana proti erozi a zhoršení odtokových poměrů, □ jasné stanovení rekultivace a odstranění staveb po skončení provozu, □ povolování staveb větrných elektráren a nezbytné infrastruktury pouze jako staveb dočasných. Tyto požadavky však podle obce Bdeněves nemění základní závěr, že AOV 55 má být z návrhu vypuštěna. XI. Nepřezkoumatelnost a odkládání zásadních otázek do navazujících řízení Obec Bdeněves považuje za nepřípustné, aby zásadní otázky dopadů na krajinu, veřejné zdraví, přírodu, půdu, vodu, migrační koridory a rozvoj obcí byly odkládány až do navazujících řízení. Smyslem akceleračních oblastí je zrychlení a zjednodušení následných postupů. Právě proto musí být již při jejich vymezování provedeno obzvlášť pečlivé, konkrétní a přezkoumatelné posouzení vhodnosti daného území. Není přijatelné nejprve území označit jako akcelerační oblast a teprve následně zjišťovat, zda je pro větrné elektrárny skutečně vhodné. Obec Bdeněves namítá, že u AOV 55 nejsou klíčové střety dostatečně vyřešeny. Naopak z připomínek Plzeňského kraje vyplývá, že území vykazuje významné environmentální a migrační střety. To je samo o sobě důvodem pro vypuštění AOV 55. XII. Zásada proporcionality a ochrana územní samosprávy Obec Bdeněves respektuje veřejný zájem na rozvoji obnovitelných zdrojů energie. Tento veřejný zájem však nemůže být prosazován mechanicky, bez ohledu na konkrétní území, názory dotčených obcí a kumulativní dopady na obyvatele. Zásah do krajiny, kvality života, rozvoje obcí a hodnoty území musí být přiměřený, nezbytný a řádně odůvodněný. V případě AOV 55 nebylo podle obce Bdeněves prokázáno, že právě tato oblast je nezbytná, že neexistují méně konfliktní alternativy a že dopady na obce a obyvatele budou přijatelné. Vymezení AOV 55 by mohlo zásadně ovlivnit rozhodování obcí o jejich budoucím rozvoji, rekreačním potenciálu, krajině a charakteru území. Takový zásah do samosprávných zájmů obcí musí být odůvodněn přesvědčivě a konkrétně. To se v daném případě nestalo. XIII. Závěr Obec Bdeněves z výše uvedených důvodů požaduje, aby Ministerstvo pro místní rozvoj ČR: 1. vypustilo akcelerační oblast AOV 55 Košetice z návrhu Změny č. 2 Územního rozvojového plánu ČR, 2. řádně a přezkoumatelně vypořádalo připomínku obce Bdeněves jako připomínku obce dotčené možnými meziobecními a kumulativními dopady, 3. zohlednilo již řešený záměr VTE Kozolupy a další možné záměry VTE v širším území jako relevantní kumulativní zátěž, 4. respektovalo stanoviska a připomínky Plzeňského kraje a dotčených obcí, 5. nepřipustilo vymezení akcelerační oblasti tam, kde nejsou předem a spolehlivě vyloučeny významné negativní dopady na krajinu, veřejné zdraví, životní prostředí, migrační koridory, zemědělský půdní fond, vodní režim krajiny a kvalitu života obyvatel. Obec Bdeněves zdůrazňuje, že její připomínka nesměřuje proti obnovitelným zdrojům energie jako takovým, ale proti vymezení konkrétní akcelerační oblasti AOV 55 v území, kde nebyly dostatečně a přezkoumatelně vyřešeny zásadní střety a kde hrozí kumulace s dalšími záměry větrných elektráren v širším území.	

<table>
<tr><th>Poř. č.</th><th>Připomínkové místo</th><th>Číslo jednací</th><th>Článek</th><th>AO</th><th>Připomínka</th><th>Vyhodnocení</th></tr>
<tr><td>6909.</td><td>Bc. Kateřina Jarošová</td><td>MMR-43581-2026-81</td><td>99czzi</td><td>AOV85</td><td>II. Identifikace spolku a oprávněnost podání
III. Odůvodnění aktivní legitimace a smyslu podávané připomínky
Jako občan České republiky využívám svého zákonného práva uplatnit věcnou připomínku k návrhu Změny č. 2 Územního rozvojového plánu ČR a všech jeho částí. Tuto připomínku podávám z důvodu přímého ohrožení veřejného zájmu, ochrany zdraví obyvatel a dlouhodobé stability naší země. Považuji za nepřípustné, aby byla česká krajina, zemědělská půda a ekosystémy obětovány krátkodobým finančním zájmům úzké skupiny investorů pod záminkou energetické transformace. Svou připomínku vznáším jako ochranu základních principů suverenity státu a zachování kvality života pro budoucí generace. Současně upozorňuji na kritické bezpečnostní riziko, které vymezení těchto oblastí přináší: masivní instalace VTE a FVE zvyšuje naši závislost na zemním plynu jako nezbytném záložním zdroji pro pokrytí nestability těchto zdrojů. Dále existuje reálné riziko ohrožení suverenity státu skrze technologickou zranitelnost, neboť výrobci VTE a FVE disponují systémy pro vzdálenou správu, což umožňuje třetím stranám potenciální manipulaci s našimi energetickými zdroji. Považuji za zcela nepochopitelné, že veřejní činitelé v rámci plánování takto zásadně ohrožují energetickou bezpečnost státu, a požaduji, aby se z těchto kroků zodpovídali. Svou připomínku vznáším jako ochranu základních principů suverenity státu a zachování kvality života pro budoucí generace.

IV. Předmět připomínek a vymezení dotčeného území
Tímto podáváme připomínky k návrhu vymezení akceleračních oblastí pro větrné elektrárny (VTE). Na základě níže uvedených argumentů nesouhlasíme s návrhem Změny č. 2 ÚRP ČR, Vyhodnocením vlivů návrhu Změny č. 2 ÚRP na udržitelný rozvoj území (SEA) ani s návrhem územního opatření pro akcelerační oblast (AO) vymezenou v tomto návrhu. Veškeré následně uvedené připomínky se vztahují současně ke všem výše uvedeným projednávaným částem veřejné vyhlášky. Předmětem připomínek je akcelerační oblast AOV85 Nový Dvůr. Návrh zasahuje do území obcí a katastrálních území uvedených v následujícím přehledu: Obec Katastrální území Kraj Dolní Beřkovice k.ú. Dolní Beřkovice Středočeský Horní Počaply k.ú. Horní Počaply Středočeský Horní Počaply k.ú. Křivenice Středočeský Cítov k.ú. Cítov Středočeský Kostomlaty pod Řípem k.ú. Kostomlaty pod Řípem Ústecký Libkovice pod Řípem) k.ú. Libkovice pod Řípem Ústecký

<table><tr><th>Obec</th><th>Katastrální území</th><th>Kraj</th></tr><tr><td>Dolní Beřkovice</td><td>k.ú. Dolní Beřkovice</td><td>Středočeský</td></tr><tr><td>Horní Počaply</td><td>k.ú. Horní Počaply</td><td>Středočeský</td></tr><tr><td>Horní Počaply</td><td>k.ú. Křivenice</td><td>Středočeský</td></tr><tr><td>Cítov</td><td>k.ú. Cítov</td><td>Středočeský</td></tr><tr><td>Kostomlaty pod Řípem</td><td>k.ú. Kostomlaty pod Řípem</td><td>Ústecký</td></tr><tr><td>Libkovice pod Řípem)</td><td>k.ú. Libkovice pod Řípem</td><td>Ústecký</td></tr></table>

V. Ústavně-právní připomínky

1. Porušení Ústavního zákona č. 1/1993 Sb., tj. Ústavy České republiky, v těchto částech

a) Porušení Čl. 7: Stát dbá o šetrné využívání přírodních zdrojů a ochranu přírodního bohatství. Stát tím, že by povolil realizovat podobné dílo, by nedbal o šetrné využívání přírodních zdrojů a ochranu přírodního bohatství, tj. připustil by zasáhnout do krajiny natrvalo tak, že by ji regionálně zcela narušil a zničil. Tím by porušil daný článek Ústavy ČR.

b) Porušení Čl. 8: Zaručuje se samospráva územních samosprávných celků. Porušení Čl. 101, odst.1: Obec je samostatně spravována zastupitelstvem. Tím, že se připustilo přijetí akceleračních zón, připustil se protiprávní zásah do územních plánů, které jsou výsostným právem obcí jako jednotek územních samospráv. Podobným způsobem stát není oprávněn, a to ani zákonodárnou cestou, zasahovat do</td><td>Akceptováno.

Akcelerační oblast AOV85 – Nový Dvůr byla vypuštěna.</td></tr>
</table>

Poř. č.	Připomínkové místo	Číslo jednací	Článek	AO	Připomínka	Vyhodnocení
					vyhrazené pravomoci obcí. Schvalování územního plánu je proces v kompetenci zastupitelstva obce, které rozhoduje o jeho pořízení, zadání i finálním vydání. Přijetím akceleračních zón došlo k protiústavnímu zásahu do práva na samosprávu, a pokud by došlo k povolení větrné elektrárny na základě tohoto právního předpisu, jedná se o právní předpis protiústavní. Navrhuje se: Vzhledem k protiústavnosti návrhu jej požaduji stáhnout z projednávání a vrátit k zásadnímu přepracování tak, aby plně respektoval ústavně zaručené právo obcí na samosprávu a zákonnou povinnost státu chránit přírodní bohatství. 2. Porušení Ústavního zákon č. 2/1993 Sb. ve znění ústavního zákona č. 162/1998 Sb. a ústavního zákona č. 295/2021 Sb., Listina základní práv a svobod a) Porušení Čl. 4, odst. 3: Zákonná omezení základních práv a svobod musí platit stejně pro všechny případy, které splňují stanovené podmínky. Porušení Čl. 4, odst. 4: Při používání ustanovení o mezích základních práv a svobod musí být šetřeno jejich podstaty a smyslu. Taková omezení nesmějí být zneužívána k jiným účelům, než pro které byla stanovena. Přijetí aplikace akceleračních zón došlo k zásadnímu narušení principu rovnosti, když pro vybrané typy staveb, zde větrných a fotovoltaických elektráren, byly jedny subjekty práva zvýhodněny (investoři), a jiné subjekty práva, vlastníci nemovitostí, znevýhodněni. Investoři větrných elektráren byli zvýhodnění (nedůvodně preferováni) ve stavebním řízení, zatímco investoři jiných staveb nikoli, a účastníci řízení staveb větrných elektráren, kteří jimi jsou hrubě zasahováni, jsou výrazně zasaženi do svých vlastnických práv s výrazně omezenými procesními právy. Není zde splněna ani případná podmínka veřejného zájmu, když dané stavby větrných elektráren jsou stavbami objektivně negativně zasahujícími svým vlivem do života lidí v jejich okolí, počínaje zásahy do zdraví a konče kvalitou života. Pokud je cílem zasahovat stavbami větrných elektráren tak hrubě do kvalita života lidí a životního prostředí, a dokonce se kvůli tomu protekčně preferují konkrétní typy investorů, dochází k zásadnímu narušování ústavního pořádku, a to uvedených dvou článků Listiny základních práv a svobod. Článkem 4, odst.3 dochází k nedůvodnému protekčnímu preferování správního řízení konkrétních investorů s cílem dosažení jejich zisku, a to za porušení čl.4, odst.4, kdy je hrubě zasahováno do práv vlastníků v daném regionu, tedy za rezignace za šetření podstaty a smyslu našich práv. Stavbou daných větrných elektráren se výrazně omezují naše základní vlastnická práva, a zasahuje se současně trvale do našeho práva na život (na zdraví). b) Porušení Čl. 6, odst. 1: Každý má právo na život. Porušení Čl. 11, odst. 1: Každý má právo vlastnit majetek. Vlastnické právo všech vlastníků má stejný zákonný obsah a ochranu. Porušení Čl. 11, odst. 3: Vlastnictví zavazuje. Nesmí být zneužito na újmu práv druhých anebo v rozporu se zákonem chráněnými obecnými zájmy. Jeho výkon nesmí poškozovat lidské zdraví, přírodu a životní prostředí nad míru stanovenou zákonem. Realizací daného záměru výstavby větrných elektráren za daných podmínek by došlo dále k porušení našeho práva na život, když by byl ohrožen dopady vlivu provozování daných elektráren, včetně možných námraz a přímého ohrožené zdraví. To je již dokázáno vědeckými studiemi. Vlastnické právo má mít stejnou ochranu; vlastnické právo vlastníků pozemků, na kterých má být prováděna procesně „protekční“ výstavba větrných elektráren, je preferováno před vlastnictvím vlastníků pozemků, na kterých je provedeno obydlí. Rovněž hrubě je porušován čl. 11, odst.3, když vlastnické právo vlastníků pozemků, na kterých chtějí investoři realizovat větrné elektrárny, je zneužíváno vůči vlastníkům druhých, tedy nám, a výkon vlastnického práva tím, že na pozemcích bude realizována větrná elektrárna, bude poškozovat lidské zdraví, přírodu a životní prostředí nad míru stanovenou zákonem. Výhrady, které byly vůči výstavbě větrných elektráren vzneseny, nikdo nevyvrátil, naopak, jsou v Evropě potvrzovány. c) Porušení Čl. 12, odst.1, věta první: Obydlí je nedotknutelné. Realizací daného záměru výstavby větrných elektráren za daných podmínek je hrubě narušováno naše právo na nedotknutelnost obydlí. Podoba a projevy provozu daných staveb de facto naše obydlí trvale, tj. navždy ničí. Navrhuje se: Celý návrh vymezení akceleračních oblastí z důvodu rozporu s ústavním pořádkem ČR (zejména Listinou	

Poř. č.	Připomínkové místo	Číslo jednací	Článek	AO	Připomínka	Vyhodnocení
					základních práv a svobod) stáhnout z projednávání a vrátit k zásadnímu přepracování tak, aby byla plně zajištěna ochrana zdraví, vlastnických práv a nedotknutelnosti obydlí dotčených obyvatel. 3. Porušení práva na informace o životním prostředí Pořizovatel návrhu Změny č. 2 ÚRP a Vláda ČR porušili právo občanů ČR na úplné a pravdivé informace o stavu životního prostředí. Toto právo je garantováno zákonem č. 123/1998 Sb. a Aarhuskou úmluvou. Stát je povinen informovat veřejnost o všech aspektech strategických rozhodnutí, která zasahují do základních práv. Zamlčování negativních vlivů (včetně emisí záření, rizik pro IZS či faktické energetické bilance) v procesu přípravy akceleračních oblastí znemožňuje informovanou účast veřejnosti. Strategické rozhodnutí učiněné v informačním vakuu je z pohledu ústavního pořádku nepřezkoumatelné a nezákonné. Navrhuje se: Vzhledem k porušení povinnosti poskytnout veřejnosti úplné informace o dopadech záměru požaduji návrh stáhnout z projednávání a vrátit k zásadnímu přepracování, a to do doby, než bude zpracována a zveřejněna transparentní a úplná analýza všech vlivů na životní prostředí a veřejné zdraví. 4. Procesně využíváme rovněž Občanského zákoníku č. č. 89/2012 Sb. § 1042: Vlastník se může domáhat ochrany proti každému, kdo neprávem do jeho vlastnického práva zasahuje nebo je ruší jinak než tím, že mu věc zadržuje. Realizaci těchto připomínek a veškerých dalších výhrad realizujeme své ústavně chráněné právo, a to s využití citovaného ustanovení občanského zákoníku, když realizaci danou stavbu bychom chápali jako výrazný, trvalý a neodstranitelný zásah a rušení našeho vlastnického práva, za současného vážného narušování našeho zdraví a kvality života, a to bez relevantních a jakkoli ospravedlnitelných důvodů s výjimkou zisku soukromých investorů. Navrhuje se: Vzhledem k tomu, že vymezení akceleračních oblastí představuje hrozbu neoprávněného a neodstranitelného zásahu do vlastnických práv obyvatel, požaduji návrh stáhnout a vrátit k přepracování tak, aby nedocházelo k narušování vlastnického práva dle § 1042 občanského zákoníku, které je v daném případě upřednostňováno pouze ve prospěch zisku soukromých investorů na úkor zdraví a kvality života dotčených osob. 5. Rozpor se zákonem č. 500/2004 Sb., správní řád a) Porušení § 3 správního řádu (zásada materiální pravdy): Pořizovatel v rozporu s tímto ustanovením nezjistil skutkový stav tak, aby o něm nebyly důvodné pochybnosti. Návrh se opírá o paušální předpoklady bez hlubší vazby na specifika dotčených území, čímž dochází k zásadnímu zanedbání povinnosti správního orgánu vyjít ze spolehlivě zjištěného stavu. b) Porušení § 68 správního řádu (nedostatečné odůvodnění): Návrh je z hlediska zákona nepřezkoumatelný, neboť předložená dokumentace (včetně mapových podkladů a karet AO) vykazuje pouze administrativní vymezení ploch, nikoliv věcné odůvodnění jejich výběru v kontextu konkrétního území. Odůvodnění postrádá individuální úvahy správního orgánu, kterými se řídil při posuzování vhodnosti těchto ploch, a zcela v něm absentuje vypořádání s fakty, která jsou pro dané území podstatná (zejména střety s jinými veřejnými zájmy). Samotná existence mapy nebo technické karty nezakládá zákonné odůvodnění, pokud tato neobsahuje zdůvodnění „proč právě zde“ a „proč při zohlednění těchto konkrétních rizik“. Návrh se tak omezuje na deklaraci záměru, nikoliv na řádné správní odůvodnění jeho nezbytnosti a souladu s veřejnými zájmy v dané lokalitě. Navrhuje se: Vzhledem k tomu, že návrh v předložené podobě vykazuje zásadní vady v procesu zjišťování skutkového stavu a postrádá zákonné odůvodnění dle § 3 a § 68 správního řádu, požaduji tento návrh stáhnout z projednávání a vrátit k zásadnímu přepracování. Předložená dokumentace musí být doplněna o individuální odůvodnění výběru každé akcelerační oblasti, které bude založeno na spolehlivě zjištěném stavu území a bude obsahovat řádné vypořádání všech identifikovaných střetů s ostatními veřejnými zájmy, aby bylo zajištěno, že rozhodnutí bude přezkoumatelné a v souladu se zákonem. 6. Rozpor se zákonem č. 100/2001 Sb. (SEA) Vyhodnocení SEA je neúplné a věcně nedostatečné, neboť zcela absentuje:	

Poř. č.	Připomínkové místo	Číslo jednací	Článek	AO	Připomínka	Vyhodnocení
					- Hodnocení kumulativních vlivů: Projekty jsou posuzovány izolovaně, ignoruje se synergický negativní dopad na ekosystémy. - Variantní řešení: Chybí porovnání alternativ, což znemožňuje objektivní výběr nejšetrnějšího řešení. - Konkrétní dopady: Dokumentace postrádá analýzu reálných dopadů na specifické území, pracuje pouze s paušálními daty. Navrhuje se: Vzhledem k tomu, že předložené vyhodnocení vlivů na životní prostředí (SEA) je v přímém rozporu se zákonem č. 100/2001 Sb., neboť postrádá hodnocení kumulativních vlivů, variantní řešení i analýzu konkrétních dopadů na dotčená území, požaduji návrh stáhnout z projednávání a vrátit k zásadnímu přepracování. Předložená dokumentace musí být kompletně přepracována tak, aby obsahovala řádné posouzení synergií mezi záměry, srovnání environmentálně šetrných alternativ a expertní analýzu specifických dopadů na všechny lokality, bez čehož je proces SEA nezákonný a věcně nepřezkoumatelný. 7. Rozpor se zákonem č. 114/1992 Sb., o ochraně přírody a krajiny Navržené vymezení akceleračních oblastí je v přímém rozporu se základními nástroji ochrany přírody a krajiny, neboť: - Ohrožení krajinného rázu (§ 12): Umístění průmyslových větrných celků do volné krajiny hrubě narušuje její charakter, estetickou hodnotu a přirozenou harmonii. Návrh zcela pomíjí hodnocení dopadů na horizonty a dominanty, což je v rozporu s požadavkem na zachování k rajinného rázu. - Narušení ekologické stability území: Akcelerační oblasti fakticky fragmentují krajinu. Instalace masivních staveb a související infrastruktury znemožňuje zachování funkčních ekologických vazeb, což vede k postupné degradaci stability celých ekosystémů. - Zásah do biotopů a migračních tras: Vymezení oblastí nerespektuje biodiverzitu daného území. Chybí posouzení přímého ohrožení lokálních biotopů a zejména blokace migračních koridorů volně žijících živočichů, což je v přímém rozporu s povinností státu chránit přírodní dědictví. Navrhuje se: Vzhledem k tomu, že vymezení akceleračních oblastí je v přímém rozporu se zákonem č. 114/1992 Sb., o ochraně přírody a krajiny, neboť závažně narušuje krajinný ráz, fragmentuje ekosystémy a negativně zasahuje do migračních tras, požaduji návrh stáhnout z projednávání a vrátit k zásadnímu přepracování. Předložená dokumentace musí být doplněna o komplexní hodnocení vlivu na krajinný ráz, analýzu ekologické stability území a odbornou studii migračních koridorů, přičemž požaduji vyřazení všech ploch, které by způsobily nevratnou degradaci přírodních hodnot a biologické rozmanitosti dotčených lokalit. 8. Rozpor se stavebním zákonem (zákon č. 283/2021 Sb.) Vymezení akceleračních oblastí v navrženém rozsahu je v přímém rozporu se základními cíli a úkoly územního plánování: ▪ Ochrana hodnot území (§ 18 a § 19): Návrh zcela pomíjí povinnost chránit a rozvíjet přírodní, civilizační a kulturní hodnoty území. Místo jejich ochrany předkládá pořizovatel plošnou industrializaci volné krajiny, která tyto hodnoty nevratně poškozuje, aniž by byla doložena jejich náležitá analýza a ochrana. ▪ Požadavek na udržitelný rozvoj: Strategie územního plánování vyžaduje vyvážený vztah mezi podmínkami pro hospodářské činnosti a ochranou životního prostředí. Předložený návrh tento princip rovnováhy porušuje; jednostranně upřednostňuje průmyslový zájem na výstavbě VTE před udržitelným využitím krajiny, což je v přímém rozporu s účelem stavebního zákona. Navrhuje se: Vzhledem k tomu, že návrh vymezení akceleračních oblastí je v přímém rozporu se základními cíli a úkoly územního plánování dle zákona č. 283/2021 Sb., zejména v oblasti ochrany přírodních a kulturních hodnot území a principů udržitelného rozvoje, požaduji návrh stáhnout z projednávání a vrátit k zásadnímu přepracování. Předložená dokumentace musí být v souladu s požadavky stavebního zákona doplněna o podrobnou analýzu hodnot dotčeného území a musí prokázat dodržení principu rovnováhy mezi hospodářským rozvojem a ochranou životního prostředí, neboť současná plošná industrializace volné krajiny tyto zákonné požadavky prokazatelně nenaplňuje.	

Poř. č.	Připomínkové místo	Číslo jednací	Článek	AO	Připomínka	Vyhodnocení
					9. Nepřípustná subordinace zákona a směrnic EU pod podzákonné předpisy Argumentace zpracovatele, která obhajuje zábory zemědělské půdy (včetně třídy III. a nižší) odkazem na podzákonné předpisy (vyhlášky), je právně nepřípustná. Vyhláška je právní silou podřízena zákonům ČR a přímo aplikovatelným předpisům práva EU (včetně směrnice RED III). Obhajoba devastace zemědělského půdního fondu odkazem na vyhlášku ignoruje nadřazené cíle EU v oblasti uvážlivého využívání zdrojů (čl. 191 SFEU) a strategické potřeby potravinové bezpečnosti. Podzákonný předpis nemůže suspendovat povinnost státu jednat v souladu se smyslem směrnice RED III, která prioritizuje využití zastavěných ploch před zábory zemědělské půdy. Argumentace vyhláškou je v tomto kontextu právně irelevantní a neomlouvá faktickou nečinnost při preferenci brownfieldů. Navrhuje se: Vzhledem k tomu, že argumentace zpracovatele založená na podzákonných právních předpisech je v přímém rozporu s hierarchií právních norem a ignoruje nadřazené cíle EU v oblasti potravinové bezpečnosti a udržitelného využívání zdrojů (čl. 191 SFEU), požaduji návrh stáhnout z projednávání a vrátit k zásadnímu přepracování. Předložená dokumentace musí být uvedena do souladu se směrnicí RED III, a to zejména v otázce prioritního využívání zastavěných ploch a brownfieldů před zábory zemědělského půdního fondu, neboť odkaz na vyhlášku nemůže suspendovat zákonnou povinnost státu jednat v souladu se strategickými cíli potravinové soběstačnosti a ochrany půdy. VI. Právní rozpor záměru s legislativou a prioritami EU Vymezení akceleračních oblastí v návrhu Změny č. 2 ÚRP je v přímém rozporu s primárním i sekundárním právem Evropské unie: 1. Rozpor s Listinou základních práv EU (čl. 52 a 53) Aplikace směrnice (EU) 2023/2413 v předloženém návrhu není v souladu s čl. 53 Listiny základních práv EU, který zakazuje oslabení úrovně ochrany základních práv. Vynucování výstavby VTE a FVE na úkor vlastnických práv a zdraví občanů narušuje tuto garanci. Orgány EU při přijetí směrnice nerespektovaly čl. 52 odst. 2 Listiny, neboť zvolené omezení práv občanů ČR není v rovnováze s cílem obecného zájmu Unie, pokud vede k devastaci lokálních ekosystémů. Právní rozpory s legislativou a prioritami EU Navrhuje se: Vzhledem k tomu, že návrh vymezení akceleračních oblastí nerespektuje zákaz oslabení úrovně ochrany základních práv dle čl. 53 Listiny základních práv EU a postrádá nezbytnou proporcionalitu mezi cílem obecného zájmu Unie a devastací lokálních ekosystémů dle čl. 52 odst. 2 téže Listiny, požaduji návrh stáhnout z projednávání a vrátit k zásadnímu přepracování. Předložená dokumentace musí být v souladu s unijním právem přepracována tak, aby bylo zaručeno, že implementace směrnice (EU) 2023/2413 nepovede k nepřiměřenému omezení ústavně zaručených práv občanů ČR na vlastnictví a zdraví, a to při současném zajištění ochrany ekosystémů, což je v nyní předložené podobě zcela opomíjeno. 2. Rozpor návrhu se směrnicí RED III (2023/2413) Předložený návrh Změny č. 2 ÚRP nerespektuje základní principy směrnice RED III, která prioritizuje výstavbu obnovitelných zdrojů v lokalitách s minimálním dopadem na životní prostředí a krajinu. ▪ Absence prioritizace zastavěných ploch a brownfieldů: Pořizovatel nikde nedoložil, že by při výběru akceleračních oblastí (AO) postupoval v souladu s hierarchií „střechy – brownfieldy – technicky narušená území – volná krajina“. Namísto přednostního využití již urbanizovaných či degradovaných ploch návrh směřuje k industrializaci doposud nezastavěné volné krajiny. ▪ Rozpor s principem minimalizace dopadů: Směrnice RED III ukládá členským státům povinnost minimalizovat environmentální dopady. Vymezení AO plošně do volné krajiny je v přímém rozporu s tímto principem, neboť volba lokalit postrádá jakoukoli analýzu alternativ, která by zohlednila šetrnější možnosti využití území. Navrhuje se: Vzhledem k tomu, že předložený návrh Změny č. 2 ÚRP je v přímém rozporu se základními principy směrnice RED III (2023/2413), zejména s požadavkem na prioritizaci zastavěných ploch, brownfieldů a technicky narušených území před volnou krajinou, požaduji návrh stáhnout z projednávání a vrátit k zásadnímu přepracování. Předložená dokumentace musí být doplněna o transparentní analýzu alternativ, která prokáže, že byly v souladu se směrnicí RED III vyčerpány možnosti výstavby na urbanizovaných či	

Poř. č.	Připomínkové místo	Číslo jednací	Článek	AO	Připomínka	Vyhodnocení
					degradovaných plochách, a že vymezení akceleračních oblastí do volné krajiny proběhlo při striktním dodržení principu minimalizace environmentálních dopadů. 3. Rozpor se Směrnicí o ptácích (2009/147/ES) a Směrnicí o stanovištích (92/43/EHS) Předložený návrh Změny č. 2 ÚRP a vyhodnocení SEA jsou v přímém rozporu s požadavky evropského práva na ochranu biodiverzity: ▪ Absence vyloučení významného vlivu: Podle unijní judikatury je pořizovatel povinen spolehlivě vyloučit významný negativní vliv na předměty ochrany lokalit soustavy Natura 2000 a na chráněné druhy. Předložená dokumentace však tento vliv nevylučuje, pouze jej bagatelizuje bez opory v objektivních datech. ▪ Nedostatečné biologické podklady: Dokumentace postrádá relevantní biologické průzkumy v dostatečném rozsahu a kvalitě (viz např. nedostatečný ornitologický monitoring). Bez aktuálních a vědecky podložených dat o výskytu a migračních trasách chráněných druhů nelze objektivně posoudit dopady, což je v rozporu se základním principem předběžné opatrnosti. ▪ Ohrožení chráněných druhů: Vzhledem k neúplnosti podkladů nelze garantovat, že nedojde k nevratnému narušení biotopů a populací druhů chráněných podle výše uvedených směrnic. Pořizovatel tím fakticky rezignuje na povinnost zajistit příznivý stav ochrany dotčených druhů. Navrhuje se: Vzhledem k tomu, že předložené biologické podklady jsou zpracovány pouze za období 3 měsíců, což je z hlediska hodnocení vlivů na biodiverzitu a migrační trasy zcela irelevantní a nedostatečné, požaduji návrh stáhnout z projednávání a vrátit k zásadnímu přepracování. Předložená dokumentace musí být doplněna o biologické průzkumy a ornitologický monitoring pokrývající celý roční cyklus (všechna relevantní fenologická období), neboť pouze taková data mohou zaručit spolehlivé vyloučení významných negativních vlivů v souladu s evropskou legislativou a principem předběžné opatrnosti. 4. Rozpor se Směrnicí EIA (2011/92/EU) Proces pořizování návrhu Změny č. 2 ÚRP v části akceleračních oblastí vykazuje zásadní pochybení ve vztahu k unijním standardům posuzování vlivů na životní prostředí: ▪ Nedostatečné zapojení veřejnosti: Proces projednávání návrhu fakticky znemožňuje efektivní participaci veřejnosti. Absence včasných, srozumitelných a konkrétních podkladů pro jednotlivé dotčené lokality zbavuje dotčené subjekty možnosti uplatnit svá práva v souladu s Aarhuskou úmluvou a směrnicí EIA, která vyžaduje „včasné a účinné“ informování a zapojení veřejnosti. ▪ Nedostatečné vyhodnocení vlivů: Dokumentace rezignuje na věcnou hloubku posouzení vlivů. Pouhý formální procesní úkon nenahrazuje věcnou analýzu, kterou směrnice EIA vyžaduje jako nezbytný podklad pro rozhodování. Dokumentace neobsahuje reálná data o dopadech na ekosystémy, krajinný ráz ani zdraví obyvatel, čímž se stává pro účely posouzení vlivů na životní prostředí nepoužitelnou. Navrhuje se: Vzhledem k tomu, že proces pořizování návrhu Změny č. 2 ÚRP v části akceleračních oblastí je v přímém rozporu se Směrnicí EIA (2011/92/EU) a Aarhuskou úmluvou, zejména kvůli znemožnění efektivní participace veřejnosti a absenci věcné hloubky hodnocení dopadů na ekosystémy, krajinný ráz a zdraví obyvatel, požaduji návrh stáhnout z projednávání a vrátit k zásadnímu přepracování. Předložená dokumentace musí být doplněna o reálná data a věcné analýzy vlivů, které budou veřejnosti včas a srozumitelně zpřístupněny tak, aby byla naplněna práva dotčených subjektů na informovanou a účinnou účast v procesu, bez čehož je návrh procesně i věcně vadný a nezákonný. 5. Rozpor s principem předběžné opatrnosti (čl. 191 SFEU) Předložený návrh Změny č. 2 ÚRP a podkladové vyhodnocení SEA jsou v přímém rozporu se základními principy environmentální politiky EU, jak jsou definovány v čl. 191 SFEU: a) Povinnost prevence a opatrnosti: Vzhledem k rozsahu navrhované industrializace volné krajiny existuje vysoká míra nejistoty ohledně dlouhodobých vlivů na ekosystémy, hydrologické poměry a lidské zdraví (např. vliv infrazvuku či kumulativní kontaminace PFAS). Pořizovatel v rozporu s principem předběžné opatrnosti neprokázal, že záměr nezpůsobí nevratné škody na životním prostředí. b) Ochrana environmentálních cílů: Návrh nerespektuje ústavní a unijní cíle, kterými jsou: ▪ zachování a zlepšování kvality životního prostředí (místo toho je navržena plošná degradace), ▪ ochrana lidského zdraví (vzhledem k absenci analýzy zdravotních rizik), ▪ uvážlivé a racionální využívání přírodních zdrojů (návrh naopak preferuje neuvážený zábor nezastavěného území před využitím již narušených ploch). Navrhuje se: Vzhledem k tomu, že předložený	

Poř. č.	Připomínkové místo	Číslo jednací	Článek	AO	Připomínka	Vyhodnocení
					návrh Změny č. 2 ÚRP a vyhodnocení SEA jsou v přímém rozporu s principem předběžné opatrnosti dle čl. 191 SFEU, neboť zcela ignorují nejistoty ohledně dlouhodobých vlivů na zdraví a ekosystémy a namísto prevence škod fakticky umožňují nevratnou degradaci přírodních hodnot, požaduji návrh stáhnout z projednávání a vrátit k zásadnímu přepracování. Předložená dokumentace musí být v souladu s unijními cíli ochrany životního prostředí doplněna o důkladnou analýzu zdravotních a environmentálních rizik, přičemž požaduji, aby byla prokázána šetrnost a racionalita navrženého řešení, a to při prioritním vyloučení všech záměrů, u nichž nelze s jistotou vyloučit nevratné poškození životního prostředí a zdraví obyvatel. 6. Rozpor s Evropskou úmluvou o krajině (ETS No. 176) Návrh Změny č. 2 ÚRP je v přímém rozporu se závazky ČR vyplývajícími z Evropské úmluvy o krajině, která definuje krajinu jako základní složku životního prostředí obyvatel a prostor jejich identity: ▪ Nedostatečná ochrana krajinného rázu: Úmluva ukládá státu povinnost integrovat ochranu krajiny do všech politik, které mají přímý či nepřímý vliv na její vzhled. Předložený návrh však nerespektuje charakter a hodnoty dotčených území a přistupuje k nim jako k „prázdným plochám“ pro průmyslovou výstavbu, čímž popírá princip ochrany krajiny jako přírodního a kulturního dědictví. ▪ Ignorování charakteru území: Pořizovatel zcela pomíjí regionální a lokální specifika. Vymezení akceleračních oblastí je založeno na paušálních technických kritériích, nikoliv na hloubkovém posouzení krajinného rázu, což je v přímém rozporu s požadavkem Úmluvy na zohlednění vnímání krajiny obyvatelstvem. ▪ Odepření účasti veřejnosti: Úmluva klade zásadní důraz na participaci veřejnosti v rozhodovacích procesech o zásazích do krajiny. Současný proces projednávání, charakterizovaný absencí konkrétních podkladů, znemožňuje občanům a spolkům smysluplnou a včasnou účast na rozhodování o jejich životním prostředí, což je porušením ducha i litery této mezinárodní smlouvy. Navrhuje se: Vzhledem k tomu, že návrh Změny č. 2 ÚRP je v přímém rozporu s Evropskou úmluvou o krajině (ETS No. 176), neboť nerespektuje krajinu jako součást kulturního dědictví, ignoruje její lokální specifika a znemožňuje smysluplnou participaci veřejnosti, požaduji návrh stáhnout z projednávání a vrátit k zásadnímu přepracování. Předložená dokumentace musí být koncipována tak, aby ochrana krajinného rázu byla plně integrována do procesu plánování, a to na základě hloubkového posouzení hodnot území a v souladu s právem občanů na aktivní účast při rozhodování o podobě a identitě krajiny, v níž žijí. 7. Aarhuská úmluva (Convention on Access to Information, Public Participation in Decision-making and Access to Justice in Environmental Matters), 1998 Proces pořízení Změny č. 2 ÚRP v části akceleračních oblastí (AO) vykazuje závažné nedostatky ve vztahu k právům veřejnosti zakotveným v Aarhuské úmluvě: ▪ Omezení práva na informace: Pořizovatel neposkytl veřejnosti včasné, úplné a srozumitelné podklady potřebné pro kvalifikované posouzení záměru. Předložená dokumentace je příliš obecná a postrádá detailní data pro konkrétní dotčená území, čímž fakticky znemožňuje veřejnosti seznámit se s reálnými dopady záměru. ▪ Omezení účasti veřejnosti: Účast veřejnosti je omezena na formální procesní krok bez reálné možnosti ovlivnit podobu návrhu. Vzhledem k absenci konkrétních podkladů a nedostatečnému odůvodnění dochází k vyprázdnění participativního procesu, což je v přímém rozporu se smyslem úmluvy o „účinném“ zapojení veřejnosti do rozhodování. ▪ Omezení přístupu k právní ochraně: Nepřezkoumatelnost a nekonkrétnost návrhu v kombinaci s jeho paušálním vymezením fakticky ztěžuje dotčené veřejnosti uplatnění práva na účinnou právní ochranu. Pokud stát rozhoduje bez objektivních podkladů, brání tím občanům efektivně napadnout takové rozhodnutí u nezávislých orgánů. Navrhuje se: Vzhledem k tomu, že proces pořízení Změny č. 2 ÚRP v části akceleračních oblastí je v přímém rozporu s Aarhuskou úmluvou, zejména v důsledku faktického znemožnění práva na informace, omezení účasti veřejnosti na formální úroveň a ztížení přístupu k právní ochraně, požaduji návrh stáhnout z projednávání a vrátit k zásadnímu přepracování. Předložená dokumentace musí být v souladu se zásadami Úmluvy doplněna o detailní a srozumitelné podklady pro každou konkrétní lokalitu tak, aby byla veřejnosti zaručena včasná a účinná možnost seznámit se s reálnými dopady záměru a efektivně uplatnit svá práva v rozhodovacím procesu. 8. Ohrožení potravinové bezpečnosti a porušení principů zemědělské politiky	

Poř. č.	Připomínkové místo	Číslo jednací	Článek	AO	Připomínka	Vyhodnocení
					Záměr záboru zemědělské půdy pro energetické účely je v přímém rozporu se základními strategickými cíli EU v oblasti zemědělství. Zemědělská půda je nenahraditelným výrobním prostředkem pro zajištění potravinové bezpečnosti, což je jeden z klíčových pilířů bezpečnosti Unie. • Rozpor se strategií „Od zemědělce ke spotřebiteli“ (Farm to Fork): Tato strategie EU (COM(2020) 381) klade důraz na odolné a udržitelné potravinové systémy. Likvidace produkční půdy pro účely výstavby VTE a FVE přímo podkopává cíle této strategie, snižuje strategickou autonomii členského státu v zásobování obyvatel základními potravinami a je v rozporu se zákonem č. 334/1992 Sb., o ochraně zemědělského půdního fondu. • Rozpor se Společnou zemědělskou politikou (SZP) 2023–2027: Strategické plány v rámci SZP mají za cíl podporovat životaschopnost zemědělských farem. Plošný zábor půdy pro energetické projekty znemožňuje řádné hospodaření a likviduje dlouhodobé investice zemědělců, které jsou dotovány právě za účelem produkce potravin, čímž dochází k maření veřejných prostředků. • Porušení principu subsidiarity a ochrany národního bohatství: Stát má zákonnou povinnost nakládat s půdním fondem tak, aby nedocházelo k jeho nevratné degradaci. Upřednostnění energetických projektů před zemědělskou produkcí bez doložení analýzy dopadů na potravinovou soběstačnost a bez respektování hierarchie lokalit je projevem svévole v rámci územního plánování. Navrhuje se: Vzhledem k tomu, že plošný zábor zemědělské půdy pro energetické účely je v přímém rozporu se strategií „Od zemědělce ke spotřebiteli“ (Farm to Fork), cíli Společné zemědělské politiky (SZP) a zákonem č. 334/1992 Sb., o ochraně zemědělského půdního fondu, požaduji návrh stáhnout z projednávání a vrátit k zásadnímu přepracování. Předložená dokumentace musí obsahovat expertní analýzu dopadů na potravinovou bezpečnost a soběstačnost ČR, která věcně zdůvodní, proč je v konkrétních případech upřednostněna energetická industrializace zemědělské půdy před její produkční funkcí, a to při striktním dodržení zákonné hierarchie využívání území, která prioritizuje brownfieldy a plochy s minimální zemědělskou hodnotou. VII. Procesní vady, podjatost a netransparentnost návrhu 1. Neúplnost zveřejněné dokumentace Publikované informace k návrhu Změny č. 2 ÚRP, poskytnuté Ministerstvem pro místní rozvoj včetně všech příloh, nejsou úplné. Zpracovatel návrhu, Ústav územního rozvoje se sídlem v Brně, soustředil širší okruh dokumentů, než které byly zveřejněny. Navrhuje se: Vzhledem k tomu, že zveřejněná dokumentace k návrhu Změny č. 2 ÚRP je neúplná a neobsahuje veškeré podklady, které má zpracovatel (Ústav územního rozvoje) k dispozici, požaduji návrh stáhnout z projednávání a vrátit k zásadnímu přepracování. Současně požaduji, aby byla okamžitě zpřístupněna kompletní dokumentace v plném rozsahu, tak aby bylo zajištěno právo veřejnosti na přístup k informacím v souladu se zákonem č. 123/1998 Sb. a Aarhuskou úmluvou, neboť bez zveřejnění celého souboru podkladů nelze proces považovat za transparentní, přezkoumatelný ani zákonný. 2. Absence pověření úředních osob Z předložené informace Ústavu územního rozvoje vyplývá, že neexistují dokumenty o pověření úředních osob k činnostem na přípravě návrhu Změny č. 2 ÚRP. Nelze tudíž vyloučit, že návrh vypracovaly neúřední osoby bez oprávnění a vyjmenované úřední osoby pouze formálně zaštítily práci jiných soukromých osob svými podpisy. Navrhuje se: Vzhledem k tomu, že v dokumentaci zcela absentují doklady o pověření úředních osob k přípravě návrhu Změny č. 2 ÚRP, vyvstává důvodná pochybnost o procesní legitimitě celého procesu a o tom, zda návrh nevypracovaly neoprávněné soukromé osoby, což by představovalo nepřípustnou privatizaci výkonu státní správy. Požaduji proto, aby pořizovatel bezodkladně předložil zákonné pověření všech osob podílejících se na přípravě dokumentace. V případě, že takové pověření v zákonem stanovené formě neexistuje, je návrh procesně vadný a musí být jako celek stažen z projednávání, neboť dokumenty vypracované neoprávněnými osobami nemohou sloužit jako podklad pro územně-plánovací činnost státu. 3. Připomínka k absenci zadání a rozporu s usnesením vlády	

Poř. č.	Připomínkové místo	Číslo jednací	Článek	AO	Připomínka	Vyhodnocení
					V dokumentaci zveřejněné Ministerstvem pro místní rozvoj k návrhu Změny č. 2 ÚRP chybí zadání, podle kterého byl tento návrh připravován. Z předložených materiálů je zřejmé, že zpracovatel nepostupoval podle zadání Vlády ČR, které toto zadání stanovila usnesením č. 811 ze dne 22. 10. 2025. Navrhuje se: Vzhledem k tomu, že v dokumentaci k návrhu Změny č. 2 ÚRP zcela absentuje zadání, podle něhož byl návrh připravován, a předložené materiály jsou v přímém rozporu se zadáním stanoveným usnesením vlády ČR č. 811 ze dne 22. 10. 2025, požaduji návrh stáhnout z projednávání a vrátit k zásadnímu přepracování. Celý proces pořízení návrhu je v této podobě nezákonný a nelegitimní, neboť zpracovatel nerespektoval závazné zadání vlády. Požaduji, aby byl návrh neprodleně uveden do plného souladu s citovaným usnesením vlády a aby bylo zadání, včetně vysvětlení odchylek od něj, předloženo k veřejné kontrole, bez čehož nelze o návrhu dále rozhodovat. 4. Podjatost a selhání ředitele Ústavu územního rozvoje Uplatňujeme připomínku k podjatosti , ředitele Ústavu územního rozvoje. Zneužil svou pravomoc tím, že nevedl proces tvorby Změny č. 2 ÚRP v souladu s legislativou a povinnostmi státní správy. Na veřejném projednání na dotaz ohledně prioritizace ploch (odstavená elektrárna) uvedl, že s těmito plochami má společnost ČEZ jiné plány, což zakládá důvodné podezření na vedení územního plánování v zájmu soukromého subjektu na úkor veřejného zájmu. Navrhuje se: Vzhledem k závažným indiciím o systémové podjatosti a střetu zájmů uplatňuje spolek připomínku k postupu . Veřejně deklarovaný postup, kdy je příprava územně-plánovací dokumentace státu podřizována komerčním záměrům společnosti ČEZ na úkor veřejného zájmu a zákonných principů územního plánování, je v přímém rozporu s principem nestranného výkonu státní správy. Požaduji, aby byla tato připomínka řádně prošetřena, aby byly všechny úkony Ing. Kotrly v rámci tohoto procesu přezkoumány z hlediska zákonnosti a aby byla přijata opatření k zajištění objektivity celého procesu. Vzhledem k narušení důvěry v zákonnost a transparentnost procesu požaduji stažení návrhu z projednávání, jeho vrácení k přepracování pod nezávislým vedením a následné podrobné informování veřejnosti o způsobu, jakým byla tato situace prošetřena, vyřešena a jaká konkrétní nápravná opatření byla přijata k narovnání procesní zákonnosti. VIII. Věcné a odborné připomínky k dokumentaci SEA a návrhu Změny č. 2 ÚRP 1. Věcná nesprávnost dat o vlivu životního prostředí na veřejné zdraví Předložené „Vyhodnocení vlivů návrhu Změny č. 2 ÚRP na udržitelný rozvoj území (SEA)“ uvádí na straně 91, že faktory životního a pracovního prostředí ovlivňují veřejné zdraví cca z 15 %. Tento údaj je věcně nesprávný a v přímém rozporu s oficiálními daty Státního zdravotního ústavu, který uvádí míru tohoto vlivu ve výši cca 20 %. Použití podhodnocených dat zásadně zkresluje závěry SEA o vlivech na veřejné zdraví a zneplatňuje tak odbornou úroveň celého hodnocení. Navrhuje se: Vzhledem k použití věcně nesprávných a podhodnocených dat v „Vyhodnocení vlivů návrhu Změny č. 2 ÚRP na udržitelný rozvoj území (SEA)“ uplatňuje spolek připomínku k hrubé odborné pochybení. Upozorňujeme, že tvrzení na straně 91 o 15% vlivu faktorů prostředí na veřejné zdraví je v přímém rozporu s oficiálními daty Státního zdravotního ústavu (SZÚ), který tento vliv stanovuje na cca 20 %. Použití zkreslených dat zásadně znehodnocuje závěry celého vyhodnocení SEA. Požaduji, aby byla tato připomínka řádně prošetřena, aby bylo vyhodnocení SEA přepracováno na základě validních dat odpovídajících aktuálním poznatkům SZÚ a aby byla přijata opatření k zamezení takového zkreslování v budoucích výstupech. Vzhledem k zásadnímu dopadu na kvalitu dokumentace požaduji stažení návrhu z projednávání, jeho vrácení k přepracování a následné podrobné informování veřejnosti o tom, jakým způsobem byla tato metodická chyba napravena a jaká opatření byla přijata k zajištění odborné správnosti budoucích podkladů. 2. Absence hodnocení komplexních aspektů hluku V předložené dokumentaci k Změně č. 2 ÚRP (v části „Sídla – obyvatelstvo, hluk a veřejné zdraví“) shledáváme zásadní nedostatky v posouzení vlivu hluku na lidské zdraví a životní prostředí: ▪ Povrchní	

Poř. č.	Připomínkové místo	Číslo jednací	Článek	AO	Připomínka	Vyhodnocení
					metodika hodnocení: Dokumentace při hodnocení hluku zcela rezignuje na základní odborná hlediska, jako jsou frekvenční charakteristika (výška zvuku), časový průběh hlukové události a její trvání. Hodnocení se omezuje na statickou hladinu hluku (dB(A)), což je pro komplexní posouzení negativních vlivů (zejména u větrných turbín) nedostatečné a věcně nesprávné. ▪ Absence hodnocení kumulativních vlivů: Dokumentace zcela opomíjí posouzení kumulativní hlukové zátěže. V návrhu chybí vyhodnocení, jak se provoz větrných elektráren sčítá se stávající hlukovou zátěží v daném území. Bez analýzy celkového hlukového pozadí a jeho interakce s novými zdroji je hodnocení vlivů na veřejné zdraví neúplné a nezpůsobilé pro řádné rozhodování. ▪ Nedostatečná reflexe infrazvuku a nízkofrekvenčního hluku: Dokumentace zcela absentuje v oblasti vlivů hluku neslyšitelného lidským uchem (infrazvuk 1–20 Hz). Tento hluk je však vnímán ostatními složkami životního prostředí – živočichy i rostlinami – a má prokazatelné fyziologické dopady. Nedostatečné zohlednění této složky, zejména při vědomí, že větrné turbíny jsou významným zdrojem pulzního infrazvuku s dlouhým dosahem, je v rozporu se základní povinností chránit veřejné zdraví a udržitelný rozvoj tohoto území. Navrhuje se: Dokumentace rezignuje na komplexní aspekty hluku (frekvenční charakteristika, časový průběh), omezuje se na statickou hladinu hluku a zcela opomíjí kumulativní vlivy i vlivy nízkofrekvenčního hluku a infrazvuku. Vzhledem k existenci odborných studií poukazujících na možná rizika těchto hlukových složek a v souladu s principem předběžné opatrnosti požaduji, aby byla tato připomínka řádně prošetřena. Dokumentace musí být doplněna o analýzu zohledňující současné vědecké poznatky v oblasti vlivu nízkofrekvenčního hluku na organismy. Vzhledem k závažnosti těchto nedostatků požaduji stažení návrhu z projednávání, jeho vrácení k zásadnímu přepracování a následné podrobné informování veřejnosti o tom, jak byla tato metodická pochybení napravena a jakým způsobem byl v rámci nového hodnocení aplikován princip předběžné opatrnosti ve vztahu k ochraně veřejného zdraví. 3. Věcná nepřezkoumatelnost dokumentace z hlediska vlivů na životní prostředí a udržitelnost území Na veřejném projednání bylo zástupkyní pořizovatele (p. Kabelkovou) potvrzeno, že proces SEA byl proveden mimořádně detailně, aby plnohodnotně nahradil absenci individuálních EIA u jednotlivých záměrů. Předložená dokumentace však tento deklarovaný standard nenaplňuje a je v přímém rozporu se závaznými metodikami. Předložený návrh Změny č. 2 ÚRP je věcně nepřezkoumatelný a procesně vadný, neboť zcela rezignuje na komplexní posouzení vlivů na životní prostředí, jak je definováno zákonem č. 17/1992 Sb., a ignoruje závazné metodické standardy. a) Absence systémového posouzení vlivů (v rozporu se zákonem č. 17/1992 Sb.): Předložený návrh Změny č. 2 ÚRP ignoruje § 2 zákona č. 17/1992 Sb., neboť se omezuje na parciální technické parametry a zcela opomíjí životní prostředí jako funkční celek. Pořizovatel neposoudil vlivy na přirozené podmínky existence organismů a člověka, tok energie ani výměnu látek. Zcela chybí analýza ekologické stability území – nebylo doloženo, zda zásah nevyvolá kolaps ekosystému a zda území unese takto masivní průmyslové zatížení bez nevratné degradace. Vymezení akceleračních oblastí v dosud funkční krajině je v přímém rozporu s principem trvale udržitelného rozvoje, neboť namísto ochrany přírody navrhuje její průmyslovou přeměnu, čímž degraduje kvalitu životního prostředí pro současné i budoucí generace. Vzhledem k vědecky podloženým studiím spojujícím pulzní infrazvuk a nízkofrekvenční hluk s chronickými onemocněními (závažné kardiovaskulární potíže včetně hypertenze a srdečních arytmií, úzkostné stavy, chronická únava a poruchy spánku), jakož i vzhledem k prokázané toxicitě „věčných chemikálií“ (PFAS) uvolňovaných při abrazi listů (LEE), je dokumentace z hlediska ochrany veřejného zdraví nedostatečná. b) Metodická pochybení a bezpečnostní rizika: ▪ Biologický monitoring: Ornitologický monitoring trval pouze 3 měsíce, což je v přímém rozporu s metodikou MŽP (požadováno min. 12 měsíců). https://www.birdlife.cz/wp-content/uploads/2018/06/MetodikaVE.pdf ▪ Bezpečnostní limity (letectví): Návrh vymezuje oblasti (např. AOV44, AOV38 – SLZ Brťov Jeneč) v přímém rozporu s leteckými předpisy a limity překážek, což činí vymezení těchto ploch právně neproveditelným. ▪ Hydrogeologické limity: Návrh zcela pomíjí vliv hlubinného založení tisíců tun těžkých konstrukcí na hydrogeologické poměry. Absence analýzy vlivu na hladinu a kvalitu spodních vod, jakož i na místní odvodňovací systémy, je u takto masivních staveb nepřípustným pochybením, které může vést k narušení horizontů a trvalé	

Poř. č.	Připomínkové místo	Číslo jednací	Článek	AO	Připomínka	Vyhodnocení
					kontaminaci vodních zdrojů v lokalitě. Navrhuje se: Předložená dokumentace je v přímém rozporu se zákonem č. 17/1992 Sb., nerespektuje závazné metodické pokyny MŽP (zejména v oblasti ornitologického monitoringu), ignoruje rizika spojená s emisemi škodlivých látek (PFAS) a zcela pomíjí hydrogeologické dopady a bezpečnostní letecké předpisy. Požaduji, aby byla tato připomínka řádně prošetřena, aby byla celá dokumentace SEA doplněna o chybějící systémové analýzy a hydrogeologické studie, a aby byl ornitologický monitoring opakován v souladu s metodikou MŽP v rozsahu minimálně 12 měsíců. Vzhledem k závažnosti pochybení a ohrožení udržitelnosti území požaduji stažení návrhu z projednávání, jeho vrácení k zásadnímu přepracování a následné podrobné informování veřejnosti o tom, jak byla tato pochybení napravena, jakým způsobem byla provedena náprava v souladu s principem trvale udržitelného rozvoje a jaká konkrétní opatření byla přijata k zajištění bezpečnosti a ochrany životního prostředí. 4. Neúplnost hodnocení environmentálních dopadů – absence analýzy emisí mikročástic a perzistentních látek (PFAS) V dokumentaci k Změně č. 2 ÚRP zcela absentuje posouzení vlivu abraze materiálu listů větrných turbín (Leading Edge Erosion – LEE) na životní prostředí a zemědělský půdní fond: ▪ Emise toxických mikro- a nanočástic: Provoz turbín je spojen s postupným mechanickým obrušováním listů (vlivem deště, prachu a vysoké obvodové rychlosti). Z větrné elektrárny se tímto procesem uvolňují kilogramy mikro- a nanočástic epoxidových pryskyřic, uhlíkových vláken a zejména perfluorovaných a polyfluorovaných látek (PFAS). ▪ Perzistence a kumulace v potravním řetězci: Látky ze skupiny PFAS jsou vědeckou obcí označovány jako „věčné chemikálie“ pro svou extrémní odolnost vůči rozkladu. Jejich spad do okolní půdy, povrchových vod a následná bioakumulace v půdních organismech, rostlinách a hospodářských zvířatech představuje nezvratné znehodnocení zemědělské půdy. Vzhledem k jejich imunotoxickému působení a vlivu na hormonální systém představuje jejich plošný rozptyl v blízkosti sídel a zemědělské krajiny vážné riziko pro veřejné zdraví. Navrhuje se: Dokumentace zcela ignoruje emise mikroplastů a látek PFAS, které prokazatelně kontaminují půdu, vody a potravní řetězec. Požaduji doplnění odborné studie těchto dopadů, stažení návrhu, jeho přepracování a informování veřejnosti o opatřeních k ochraně zemědělského půdního fondu a veřejného zdraví před těmito perzistentními látkami. 5. Ohrožení bezpečnosti státu a narušení činnosti IZS Vymezení akceleračních oblastí představuje přímé ohrožení bezpečnosti ČR. Výstavba větrných elektráren (VTE) v navrženém rozsahu znemožňuje řádnou činnost Integrovaného záchranného systému (IZS), Armády ČR a ohrožuje obranyschopnost území. Mechanické překážky a fyzikální jevy (infrazvuk, turbulence) vytvářejí nepřípustná rizika pro bezpečnostní složky státu v kritických situacích. Navrhuje se: Vzhledem k deklarovanému vymezení akceleračních oblastí uplatňuje spolek připomínku k nedostatečnému posouzení vlivu na bezpečnost státu a činnost IZS. Obáváme se, že navržené lokality mohou být v rozporu s požadavky na zajištění bezbariérového provozu letecké techniky IZS a Armády ČR. Požaduji, aby byla tato připomínka prošetřena v součinnosti s příslušnými bezpečnostními složkami, aby byla doložena stanoviska dotčených orgánů krizového řízení a aby byl návrh v případě potvrzení rizik stažen či modifikován. Požaduji informování veřejnosti o výsledcích tohoto bezpečnostního posouzení a o tom, jak byla zajištěna kompatibilita navržených ploch s potřebami národní bezpečnosti. 6. Kolize s leteckým provozem a bezpečnost vzdušného prostoru (třída G) Odvoláváme se na stanovisko Českého svazu letectví (ČsSL) a připomínkujeme zásadní střet s bezpečností letového provozu v neřízeném vzdušném prostoru třídy G, který je primárně určen pro lety VMC (za viditelnosti): ▪ Fyzické ohrožení: Výška VTE a jejich disperze v krajině představují nekontrolovatelnou překážku pro záchranné vrtulníky (LZS), sportovní a vojenské letectvo. Riziko je kritické zejména za snížené viditelnosti či v náročném terénu. ▪ Aerodynamická rizika: Turbulence vznikající za rotory VTE mají dosah až devítinásobku průměru rotoru, což vytváří zóny extrémního nebezpečí pro lehké stroje (SLZ), vrtulníky a bezpilotní prostředky. ▪ Technické interference: VTE prokazatelně způsobují interference s radarovými systémy a komunikačními sítěmi, což přímo ohrožuje schopnost řízení letového provozu a integritu systémů včasné výstrahy. Navrhuje se: Vzhledem k	

Poř. č.	Připomínkové místo	Číslo jednací	Článek	AO	Připomínka	Vyhodnocení
					deklarovanému střetu s bezpečností letového provozu v neřízeném vzdušném prostoru třídy G, podpořenému stanoviskem Českého svazu letectví, uplatňuje spolek připomínku k nedostatečnému posouzení rizik pro leteckou činnost. Navržené vymezení oblastí vytváří fyzické překážky pro vrtulníky LZS a ostatní letectvo, generuje nebezpečné turbulence a způsobuje interference s radarovými a komunikačními systémy. Požaduji, aby byla tato připomínka prošetřena v součinnosti s Úřadem pro civilní letectví a Armádou ČR, aby byly vyžádány a vypořádány konkrétní závazné posudky k vlivu na bezpečnost letového provozu a aby byl návrh v případě potvrzení rizik přehodnocen. Požaduji transparentní informování veřejnosti o výsledcích tohoto bezpečnostního posouzení a o konkrétních opatřeních přijatých k zajištění bezpečnosti vzdušného prostoru. 7. Rozpor vymezení akceleračních oblastí se zájmy energetické bezpečnosti ČR Vymezení akceleračních oblastí v navrženém rozsahu je v přímém rozporu se základními zájmy státu v oblasti zajištění energetické bezpečnosti a stability přenosové soustavy: ▪ Ohrožení stability soustavy: Plošná integrace nestabilních zdrojů (VTE a FVE) bez odpovídající kapacity akumulace a regulace kriticky zvyšuje riziko destabilizace sítě a hrozbu celoplošných blackoutů. Návrh neřeší technickou udržitelnost soustavy, pouze nekriticky navyšuje instalovaný výkon, který v krizových scénářích (dlouhodobé bezvětří, nízký sluneční svit) není schopen zajistit stabilní dodávky elektřiny. ▪ Prohlubování geopolitické závislosti: Masivní rozvoj těchto zdrojů fakticky neřeší energetickou nezávislost ČR, naopak vynucuje prohloubení závislosti na vyrovnávacích zdrojích (zemní plyn), čímž vystavuje stát zvýšeným geopolitickým tlakům v oblasti energetických surovin. ▪ Bezpečnostní riziko kritické infrastruktury: Z hlediska ochrany kritické infrastruktury státu je nepřípustné plošné vymezování ploch pro technologie, které jsou dálkově ovladatelné ze strany výrobců. Jak potvrdil na veřejném projednání dne 15. 5. 2026, toto technologické řešení představuje reálnou možnost vnější manipulace s energetickou soustavou ČR, což je z hlediska národní bezpečnosti naprosto nepřípustné. Navrhuje se: Návrh nekriticky navyšuje instalovaný výkon bez zajištění odpovídající akumulace, což zvyšuje riziko destabilizace sítě a blackoutů. Dále upozorňujeme, že plošné vymezování ploch pro technologie dálkově ovladatelné zahraničními výrobci představuje vysoké riziko pro kybernetickou bezpečnost a integritu kritické infrastruktury státu, jak bylo potvrzeno i při veřejném projednání dne 15. 5. 2026. Požaduji, aby byla tato připomínka prošetřena v součinnosti s příslušnými orgány pro energetickou bezpečnost a kybernetickou obranu, aby byla vypracována analýza dopadů na stabilitu soustavy a rizika externí manipulace, a aby byl návrh v případě potvrzení těchto rizik stažen či zásadně modifikován. Požaduji transparentní informování veřejnosti o výsledcích tohoto posouzení a o konkrétních opatřeních přijatých k zajištění plné suverenity a bezpečnosti energetické soustavy ČR. 8. Nedostatečnost navržených zmírňujících opatření Předložená zmírňující opatření jsou věcně i procesně nedostatečná, což v kombinaci s obecností návrhu zakládá jeho nepřezkoumatelnost: ▪ Neřešení podstaty střetů: Navržená opatření mají pouze marginální a kosmetický charakter. Neřeší samotné střety s veřejnými zájmy (ochrana krajinného rázu, biodiverzita, potravinová bezpečnost), pouze se snaží zmírnit jejich symptomy, což je v rozporu se zákonným požadavkem na prevenci negativních vlivů. ▪ Neurčitost a nevymahatelnost: Řada opatření je formulována vágně, bez konkrétních parametrů a bez mechanismu kontroly jejich plnění. Takto definovaná „opatření“ jsou fakticky nevymahatelná a pro ochranu dotčeného území zcela neúčinná. ▪ Nepřípustné odkládání řešení: Návrh systematicky odkládá posouzení zásadních problémů do navazujících územních či stavebních řízení. Tímto přístupem se však v této fázi stává návrh Změny č. 2 ÚRP nepřezkoumatelným, neboť namísto posouzení „vlivů na životní prostředí“ (SEA) pouze deklaruje budoucí řešení, ke kterým však nejsou v této fázi známy žádné podklady. Navrhuje se: Navržená opatření mají pouze kosmetický charakter, jsou vágní, nevymahatelná a systematicky odkládají řešení zásadních problémů do navazujících řízení, což je v přímém rozporu se zákonným požadavkem na preventivní posouzení vlivů (SEA). Požaduji, aby byla tato připomínka řádně prošetřena, aby byla zmírňující opatření v návrhu nahrazena konkrétními, technicky podloženými a vymahatelnými závazky a aby byl návrh v případě, že tyto problémy nebudou vyřešeny nyní, stažen z projednávání. Požaduji transparentní	

Poř. č.	Připomínkové místo	Číslo jednací	Článek	AO	Připomínka	Vyhodnocení
					informování veřejnosti o tom, jakým způsobem byla tato metodická pochybení napravena a jak jsou zajištěny mechanismy kontroly plnění takových opatření v praxi. 9. Systémové ohrožení bezpečnosti a absence provozních standardů Předložený návrh zcela ignoruje reálná bezpečnostní rizika spojená s provozem průmyslových energetických zařízení, čímž přenáší tato rizika na dotčené obyvatele a nezajištěné složky integrovaného záchranného systému (IZS). ▪ Ohrožení života a zdraví: Dokumentace opomíjí rizika, jako je odlet ledu z rotorů, pád částí konstrukcí či únik provozních kapalin, které přímo ohrožují bezpečnost osob a vedou ke kontaminaci půdy a vodních zdrojů. ▪ Absence právní úpravy a metodiky zásahu: V ČR dosud neexistuje ucelená právní či metodická úprava požární bezpečnosti VTE. Hasičský záchranný sbor (HZS) nedisponuje odpovídající technikou ani zkušenostmi pro zásahy u těchto zařízení, zejména v nepřístupném terénu. Návrh nevymezuje žádné odstupové vzdálenosti od lesů či obytné zástavby, což při požáru zařízení znemožňuje adekvátní ochranu okolní krajiny. ▪ Bezpečnostní rizika potvrzená státní správou: Ministerstvo dopravy již dříve připustilo existenci bezpečnostních rizik spojených s VTE, jako jsou vizuální distrakce řidičů, stínové efekty, noční překážkové osvětlení či rizika havárií a odletu částí konstrukcí. Absence jakékoli analýzy těchto vlivů v návrhu je v přímém rozporu se základní povinností státu zajistit bezpečnost občanů. Navrhuje se: Dokumentace zcela ignoruje rizika jako odlet ledu, havárie konstrukcí, únik kapalin a absenci metodiky pro požární zásahy, přičemž postrádá vymezení bezpečných odstupových vzdáleností. Požaduji, aby byla tato připomínka řádně prošetřena, aby byla vypracována komplexní analýza bezpečnostních dopadů včetně rizik pro IZS, a aby byly stanoveny závazné odstupové vzdálenosti od obydlí a lesních porostů. Vzhledem k ohrožení života a zdraví občanů požaduji stažení návrhu z projednávání, jeho zásadní přepracování a následné podrobné informování veřejnosti o způsobu, jakým byla tato bezpečnostní rizika eliminována a jak byla zajištěna akceschopnost záchranných složek v dotčeném území. 10. Absence odpovědnosti a bezpečnostních mechanismů Předložený návrh zcela opomíjí klíčové otázky právní odpovědnosti a bezpečnosti obyvatel, což považujeme za zásadní nedostatek. Návrh nikterak neřeší otázku právní odpovědnosti za případnou újmu na zdraví a majetku obyvatel, ke které by mohlo dojít v důsledku provozu či havárie větrných elektráren, přičemž absence jasně definovaného subjektu odpovědného za sanaci případných škod je pro dotčené obyvatele naprosto nepřijatelná. Zároveň není definován žádný mechanismus ani krizový plán, který by zajišťoval bezpečnost obyvatel a ochranu infrastruktury v případě mimořádných událostí, čímž pořizovatel přenáší veškerá rizika na dotčené obce a jejich občany, aniž by nabídl jakékoli adekvátní ochranné nástroje. Navrhuje se: Požaduji, aby byla součástí dokumentace jasně definovaná pravidla právní odpovědnosti za škody způsobené provozem nebo havárií elektráren, včetně povinnosti provozovatele zajistit odpovídající finanční záruky, například formou havarijního pojištění či garančního fondu pro sanaci škod. Dále požaduji vypracování závazného bezpečnostního protokolu a krizového plánu, který bude konzultován s dotčenými obcemi a integrovaným záchranným systémem. Tento dokument musí být obligátní součástí územně plánovací dokumentace a musí obsahovat konkrétní a vymahatelné postupy pro ochranu obyvatel a majetku při vzniku mimořádných událostí. IX. Připomínky k akceleračním oblastem 1. Nepřípustné zásahy do biodiverzity a ekologické integrity území Navržené vymezení akcelerační oblasti AOV85 vykazuje zásadní nedostatky v posouzení vlivů na zvláště chráněné druhy živočichů a migrační prostupnost krajiny: • Ohrožení zvláště chráněných druhů: Území je součástí krajinného celku, kde se vyskytuje řada zvláště chráněných druhů živočichů (zejména ptáků a netopýrů). Navrhovaná kompenzační opatření (monitoring, vypínání turbín, odpuzovače) jsou nedostatečná; představují pouze pokus o zmírnění dopadů, nikoliv prevenci, kterou zákon vyžaduje. Umístění průmyslových celků do této lokality je v přímém rozporu se základní povinností zajistit ochranu těchto druhů. • Fragmentace migračních koridorů: Území AOV85 tvoří významný prvek v migrační síti	

Poř. č.	Připomínkové místo	Číslo jednací	Článek	AO	Připomínka	Vyhodnocení
					fauny. Návrh zcela ignoruje bariérový efekt větrných parků, který znemožňuje volnou migraci živočichů. Deklarované „zachování prostupnosti“ v návrhu neodpovídá reálným dopadům fragmentace, která povede k izolaci populací a degradaci ekosystémů. • Narušení soustavy ÚSES: Návrh nepřípustně připouští zásahy do prvků ÚSES (Územní systém ekologické stability). Biokoridory mají ze zákona sloužit k propojení ekosystémů, nikoliv jako průmyslové zóny. Jejich narušení větrnými elektrárnami trvale poškodí ekologickou stabilitu celého regionu. • Rezignace na prevenci: Současná koncepce ochrany (zaměřená na následný monitoring) je v rozporu s principem prevence. Monitoring pouze konstatuje úhyn živočichů, nezabrání mu. Absence analýzy vlivu na potravní řetězce znemožňuje přijmout jakákoli funkční ochranná opatření. Navrhuje se: Vzhledem k výše uvedeným odborným a právním pochybením v posouzení vlivů na biodiverzitu a integritu krajiny navrhuji: ▪ Vyjmutí lokality AOV85 z vymezení akceleračních oblastí: Vzhledem k vysoké ekologické hodnotě území a jeho roli v migrační síti fauny je vymezení průmyslové zóny v této lokalitě v přímém rozporu se zákonnou ochranou přírody a krajiny. ▪ Doplnění odborného biologického průzkumu: Požaduji provedení komplexního a dlouhodobého biologického průzkumu (v rozsahu minimálně 12 měsíců), který bude nezávislý a zaměřený na identifikaci skutečných migračních tras a hnízdišť/úkrytů chráněných druhů v celém dotčeném území, nikoliv pouze na „předpoklady“ uvedené v podkladech. ▪ Zapracování preventivních opatření: Požaduji, aby místo následného monitoringu a „vypínání turbín“ (které je v praxi nevymahatelné) byla v dokumentaci stanovena závazná a vylučující prostorová omezení, která zabrání instalaci technologií v místech, kde by prokazatelně docházelo k fragmentaci ekosystémů a ohrožení zvláště chráněných druhů. 2. Zásadní narušení krajinného rázu a kulturně-historické hodnoty území Hodnocení krajinného rázu v předložené dokumentaci je zcela nedostatečné a redukované pouze na technické parametry, aniž by reflektovalo nevratný dopad na charakter území jako celku. Navrhované větrné elektrárny v rámci AOV85, s výškou stožárů dosahující 200 metrů, představují masivní vertikální dominanty, které zásadně mění měřítko, strukturu i vnímání krajiny. ▪ Fyzický a vizuální konflikt s dominantou hory Říp: Vymezení oblasti AOV85 v těsné blízkosti hory Říp, která je klíčovým symbolem české země a národní historie, vytváří nebývalý vizuální konflikt. Při nadmořské výšce vrcholu Řípu cca 463 m n. m. a předpokládané nadmořské výšce místa výstavby v AOV85 mezi 200–220 m n. m. budou konce lopatek větrných elektráren dosahovat úrovně vrcholu hory Říp (celková výška elektrárny cca 240–250 m včetně lopatek). ▪ Degradace národního panoramatu: Vznikající pohyblivá dominanta v okamžiku horní úvrati lopatek bude svou výškou a kinetikou trvale převyšovat panorama celého Podřipska a vizuálně konkurovat samotné hoře Říp. Je naprosto nepřípustné, aby technické stavby svou vertikální dominancí a dopadem degradovaly místo, které je po staletí vnímáno jako symbol české státnosti. ▪ Kumulativní vizuální efekt a světelné znečištění: Dokumentace zcela opomíjí kumulativní vizuální efekt více elektráren v území a jejich interakci s dalšími záměry. Zcela absentuje hodnocení nočního světelného znečištění (blikající signalizace), které v nočních podmínkách zcela změní charakter krajiny a naruší její klidový stav. ▪ Faktická industrializace území: Navržené řešení není ochranou krajiny, ale její faktickou industrializací. Tato změna měřítka je v přímém rozporu se základními principy ochrany krajinného rázu dle § 12 zákona č. 114/1992 Sb., o ochraně přírody a krajiny. 3. Arbitrárnost a nedostatečnost stanovené vzdálenosti 500 m od obytné zástavby Pořizovatel stanovil limitní vzdálenost větrných elektráren (VTE) od obytné zástavby na 500 metrů. Toto vymezení je zcela neodůvodněné, odborně nepodložené a v přímém rozporu s principem předběžné opatrnosti. ▪ Absence zákonného ukotvení: V českém právním řádu neexistuje žádný zákonný předpis, který by paušálně stanovoval vzdálenost 500 metrů jako „bezpečnou“ či „dostačující“ pro ochranu obyvatel před negativními vlivy VTE (zejména hluk, infrazvuk, stroboskopický efekt či riziko havárie). Toto číslo je arbitrárně zvolené a postrádá jakýkoli expertní či vědecký podklad v předložené dokumentaci. ▪ Rozpor s mezinárodní praxí: Zatímco v řadě zemí EU (např. Slovensko, Bavorsko a další regiony) se standardně uplatňují mnohem striktnější limity (často 1000 metrů a více), aby byla zajištěna ochrana veřejného zdraví a pohody bydlení, návrh Změny č. 2 ÚRP volí minimální možný limit. Pořizovatel nikde neobhajuje, proč je 500 metrů v lokálních podmínkách Podřipska dostatečných, přestože v jiných státech EU je tato vzdálenost považována za zdravotně i společensky neúnosnou. ▪ Ignorování kumulativních	

Poř. č.	Připomínkové místo	Číslo jednací	Článek	AO	Připomínka	Vyhodnocení
					vlivů: Vzdálenost 500 metrů je počítána izolovaně pro jeden prvek, nikoliv pro celý větrný park. Neřeší kumulativní zátěž hlukem a vibracemi při provozu celé skupiny elektráren, což dále snižuje validitu tohoto limitu. Navrhuje se: ▪ Zvýšení minimální vzdálenosti: Požaduji navýšení minimálního odstupu všech větrných elektráren od obytné zástavby na vzdálenost minimálně 1 000 metrů. Tento odstup odpovídá standardům pro ochranu zdraví obyvatel před negativními vlivy (zejména nízkofrekvenčním hlukem, infrazvukem a stroboskopickým efektem) běžně uplatňovaným v okolních zemích EU. ▪ Doložení expertního podkladu: Požaduji, aby pořizovatel předložil vědecky podloženou studii, která obhajuje, proč je v lokálních podmínkách Podřipska vzdálenost 500 metrů dostatečná pro eliminaci zdravotních rizik, a to včetně zohlednění kumulativního efektu provozu celého větrného parku. ▪ Analýza kumulativních vlivů: Požaduji vypracování analýzy dopadů na zdraví obyvatel v pásmu 500–1 000 metrů, která bude zohledňovat souhrnnou hlukovou a vibrační zátěž z celé skupiny elektráren, nikoliv pouze z izolovaných prvků. 4. Neodborné řešení vlivů na biodiverzitu a ÚSES Předložený návrh identifikuje rozsáhlé dotčení chráněných hodnot v území, včetně přírodních biotopů lesů, křovin, mozaiky krajiny, ochranného pásma národní kulturní památky hory Říp, prvků Územního systému ekologické stability (ÚSES) a významných krajinných prvků. Zároveň pořizovatel přiznává přímý negativní vliv na četné zvláště chráněné druhy ptáků, jako je krkavec velký, luňák červený, káně lesní, různé druhy motáků, volavka popelavá, krutihlav obecný, vlha pestrá, ťuhýk obecný či žluva hajní. Snaha kompenzovat tyto zásahy prostřednictvím souběžně zpracovávaného územního opatření je však z hlediska ochrany přírody a krajiny zcela nedostatečná a právně nepřezkoumatelná, neboť vymezení akcelerační oblasti musí samo o sobě splňovat zákonné požadavky na ochranu biodiverzity, nikoli spoléhat na neurčité budoucí kompenzace. Navrhuje se: Požaduji okamžité vypuštění návrhu, aby dotčení zvláště chráněných druhů flóry a fauny a narušení skladebných částí ÚSES bylo řešeno až dodatečnými územními opatřeními. Vymezení akcelerační oblasti musí být v souladu se zákonem č. 114/1992 Sb. o ochraně přírody a krajiny již v samotném návrhu. Dále požaduji, aby místo příslibů budoucích kompenzací bylo předloženo konkrétní, nezávislé biologické posouzení vlivu na všechny identifikované druhy ptáků a prvky ÚSES, které bude založeno na terénním průzkumu v rozsahu minimálně 12 měsíců. Současně požaduji vyjmutí všech ploch, které jsou součástí ÚSES, významných krajinných prvků či ochranného pásma hory Říp, z vymezení akcelerační oblasti jako území s vyloučenou průmyslovou aktivitou. Pokud pořizovatel hodlá využít územní opatření, musí být jejich přesné znění, závazné podmínky a mechanismy kontroly předloženy k veřejnému připomínkování před schválením Změny č. 2 ÚRP, neboť bez jasné vymahatelnosti jsou tyto přísliby pro ochranu ekosystémů právně neúčinné. 5. Degradace krajinného rázu a vizuální střet s národními kulturními památkami Argumentace pořizovatele v otázce ochrany krajinného rázu je fakticky chybná a hrubě podceňuje vizuální dopad průmyslové výstavby v Podřipsku. Tvrzení, že větrné elektrárny budou z národní kulturní památky (NKP) hory Říp „skryty za Řípem“ při pohledu od západu, je zcela absurdní, neboť opomíjí, že hora Říp je izolovaný vrchol s panoramatickým výhledem do všech stran, nikoliv neprůhledná stěna. Navíc stavby o výšce přes 200 metrů budou představovat dominantní vertikální prvek viditelný na desítky kilometrů, který bude trvale vizuálně konkurovat rotundě sv. Jiří. Snaha pořizovatele bagatelizovat tyto vlivy jako „částečně eliminované“ v rámci neurčitých územních opatření je nedostatečná a nepodložená žádnou konkrétní studií viditelnosti z klíčových pohledových bodů. Navrhuje se: Požaduji kompletní přepracování posouzení vlivů na krajinný ráz, které bude namísto teoretických předpokladů založeno na nezávislé studii viditelnosti (tzv. „view-shed analysis“) z klíčových pohledových bodů, včetně vrcholu hory Říp a dalších dotčených národních kulturních památek. Dále požaduji, aby byla zpracována fotomontážní dokumentace z těchto bodů, která věrně zachytí měřítko a kinetiku větrných elektráren v krajině. Vzhledem k tomu, že vymezení akcelerační oblasti AOV85 představuje přímý vizuální konflikt s historickou a symbolickou hodnotou hory Říp, požaduji vyjmutí této lokality z návrhu, neboť ochrana krajinného rázu a kulturně-historických hodnot území je dle zákona č. 114/1992 Sb. zákonnou povinností, kterou nelze nahradit vágními kompenzacemi.	

Poř. č.	Připomínkové místo	Číslo jednací	Článek	AO	Připomínka	Vyhodnocení
					6. Nepřiměřená hustota průmyslové výstavby v akcelerační oblasti Návrh počítá s instalací celkového výkonu 35,0 MW na ploše pouhých 2,7 km². Tato vysoká koncentrace větrných elektráren na takto malém území přímo popírá deklarovanou snahu o citlivé začlenění do krajiny. Taková hustota instalovaných zařízení v bezprostřední blízkosti národních kulturních památek a v území s vysokým ekologickým rizikem nevyhnutelně povede k přeměně zemědělské a kulturní krajiny na uzavřenou průmyslovou zónu, což je v přímém rozporu se zájmy ochrany krajinného rázu a udržitelného rozvoje dotčeného regionu. Navrhuje se: Požaduji úplné zrušení vymezení akcelerační oblasti AOV85. Jakákoliv instalace průmyslových větrných elektráren v tomto rozsahu a v této lokalitě je nepřípustná. Vzhledem k extrémní kumulaci výkonu a přiznaným rizikům pro faunu a krajinný ráz nelze tento záměr v daném území za žádných okolností realizovat. Nepřipouštíme žádné varianty zahrnující redukci výkonu či počtu elektráren, neboť samotná existence akcelerační oblasti v této lokalitě je v rozporu se zákonnou ochranou hodnot daného území. 7. Ohrožení bezpečnosti leteckého provozu Vymezení akcelerační oblasti AOV85 zcela ignoruje fakt, že se nachází v prostoru s hustou sítí letišť a intenzivním letovým provozem. Lokalita přímo koliduje s provozem veřejného vnitrostátního letiště Sazená (LKSZ) a řadou sportovních letišť v těsné blízkosti, konkrétně SLZ LKPOCA Horní Počaply, SLZ LKSTET Štětí a SLZ LKDUSN Dušníky. Instalace větrných elektráren o celkové výšce přes 200 metrů v této lokalitě představuje přímou překážku v letových koridorech a významně omezuje bezpečnostní standardy pro vzlety, přistání a manévrovací prostor těchto ploch. Dokumentace k Změně č. 2 ÚRP se tímto zásadním bezpečnostním aspektem vůbec nezabývá a ignoruje existenci certifikované a hojně využívané infrastruktury, což je z hlediska zákona o civilním letectví nepřípustné. Navrhuje se: Požaduji doložení závazného stanoviska Úřadu pro civilní letectví (ÚCL) k vymezení akcelerační oblasti AOV85 s ohledem na kumulativní vliv na letiště Sazená (LKSZ), SLZ LKPOCA Horní Počaply, SLZ LKSTET Štětí a SLZ LKDUSN Dušníky. Dále požaduji vypracování komplexního posouzení vlivu na bezpečnost leteckého provozu v celém dotčeném území. Pokud bude prokázáno, že výstavba větrných elektráren jakkoli omezí provozní bezpečnost nebo využitelnost těchto letištních ploch, požaduji bezpodmínečné zrušení akcelerační oblasti AOV85. Bezpečnost leteckého provozu a ochrana stávající certifikované infrastruktury mají v územním plánování absolutní přednost před záměrem instalace větrných zdrojů v takto nevhodné a dopravně zatížené lokalitě. 8. Výskyt kriticky ohroženého druhu – sýček obecný (Athene noctua) V dotčeném území akcelerační oblasti AOV85 byl potvrzen výskyt sýčka obecného, druhu kriticky ohroženého podle zákona č. 114/1992 Sb. Výstavba větrných elektráren a s tím spojená industrializace krajiny je v přímém rozporu s ochranou biotopu tohoto druhu. Vzhledem k extrémně nízké populaci sýčka v ČR je jakýkoliv zásah do jeho teritoria nepřípustný. https://aopkcr.maps.arcgis.com/apps/webappviewer/index.html?id=0ff27c9de9fc434488a056bd0e2bed53	

Poř. č.	Připomínkové místo	Číslo jednací	Článek	AO	Připomínka	Vyhodnocení
					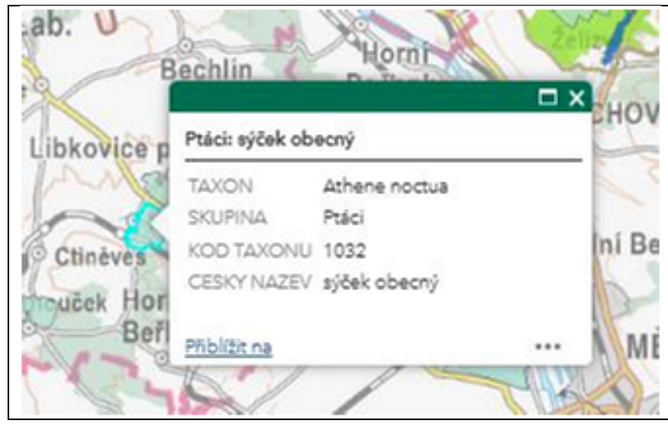 Navrhuje se: Požaduji, aby pořizovatel v rámci procesu SEA doložil podrobný průzkum výskytu tohoto druhu a v případě jeho potvrzení vyloučil jakoukoli výstavbu v daném území, neboť ochrana tohoto kriticky ohroženého živočicha má přednost před zájmem na výstavbě VTE. 9. Nepřípustný střet s Národní přírodní památkou Kleneč a kriticky ohroženými druhy Vymezení akcelerační oblasti AOV85 je v blízkosti Národní přírodní památky Kleneč. Tato lokalita představuje celostátně i mezinárodně unikátní ekosystém, který je jedinou domovskou stanicí kriticky ohroženého endemického druhu hvozdíku písečného českého (Dianthus arenarius subsp. bohemicus). Lokalita NPP Kleneč je extrémně citlivým systémem, který je plně závislý na specifickém mikroklimatu, stabilitě hladiny podzemních vod a přirozeném proudění vzduchu. Průmyslová výstavba VTE blízkosti by nezvratně narušila tyto křehké vazby, včetně lokálního oslunění a vodního režimu půdy, na kterých závisí přežití nejen hvozdíku písečného, ale i celého společenstva pískomilné vegetace a na ně vázaných vzácných druhů hmyzu. Dokumentace k Změně č. 2 ÚRP zcela selhává v identifikaci těchto zákonných bariér a namísto vyloučení průmyslové zóny v takto citlivém území navrhuje fiktivní kompenzace. Navrhuje se: Požaduji úplné zrušení vymezení akcelerační oblasti AOV85. Z hlediska ochrany unikátního ekosystému písčin a endemického hvozdíku písečného českého musí být toto území prohlášeno za lokalitu s absolutně vyloučenou průmyslovou aktivitou. Požaduji, aby pořizovatel doložil komplexní posouzení vlivu, které bude respektovat zákonné zákazy týkající se ničení biotopů zvláště chráněných druhů. Bez prokázání nulového negativního vlivu na tyto rostlinné druhy a jejich mikroklimatické nároky, je vymezení akcelerační oblasti v této lokalitě v přímém rozporu se zájmy ochrany přírody a krajiny. X. Požadavky a závěr Na základě výše uvedených skutečností, které prokazují rozpor návrhu Změny č. 2 ÚRP ČR s ústavním pořádkem ČR, mezinárodními závazky (Aarhuská úmluva, Evropská úmluva o krajině), evropskou legislativou (směrnice RED III, Směrnice o stanovištích, EIA) a platnými zákony ČR (stavební zákon, zákon o ochraně přírody a krajiny, zákon o ochraně ZPF), podáváme tento finální návrh: 1. Požadavek na úplné zrušení AOV85: Vzhledem k extrémním rizikům, která vymezení akcelerační oblasti AOV85 představuje pro veřejné zdraví, bezpečnost leteckého provozu, ochranu krajinného rázu, biodiverzitu a existenci kriticky ohrožených druhů (zejména s ohledem na sousedství s NPP Kleneč a výskyt sýčka obecného), požaduji úplné zrušení vymezení akcelerační oblasti AOV85. Tato oblast je z hlediska ochrany hodnot území a zajištění bezpečnosti obyvatel zcela nevhodná a neobhajitelná.	

Poř. č.	Připomínkové místo	Číslo jednací	Článek	AO	Připomínka	Vyhodnocení
					2. Požadavek na přepracování v případě neakceptování bodu č. 1: Pokud by pořizovatel odmítl akcelerační oblast AOV85 zrušit, požaduji zastavení projednávání návrhu a jeho vrácení k zásadnímu přepracování. Předložená dokumentace musí být v takovém případě doplněna o: ▪ Komplexní posouzení vlivů: Detailní a nezávislou studii kumulativních vlivů na zdraví, životní prostředí a krajinný ráz, založenou na datech z celého ročního cyklu (biologické průzkumy, ornitologický monitoring). ▪ Doložení souladu s legislativou EU: Transparentní analýzu alternativ dokazující, že byly přednostně vyčerpány možnosti výstavby na brownfieldech a zastavěných plochách v souladu se směrnicí RED III. ▪ Bezpečnostní a krizové plány: Závazná stanoviska Úřadu pro civilní letectví a IZS, včetně řešení odpovědnosti za škody na zdraví a majetku. ▪ Analýzu hodnot území: Detailní expertní posouzení dopadů na NPP Kleneč a další chráněné prvky, které vyloučí jakékoli nevratné poškození mikroklimatu a ekosystémů. 3. Procesní požadavek: Požaduji, aby byly všechny naše připomínky řádně vypořádány v souladu se správním řádem. Vzhledem k závažnosti vytýkaných vad (protiústavnost, nezákonnost, absence transparentnosti) trváme na tom, že bez odstranění těchto nedostatků není možné v projednávání Změny č. 2 ÚRP ČR pokračovat.	
6910.	Mgr. František Boška	MMR-43582-2026-81	99cy	AOV45	III. VYmezeni předmětu připomínky Tato připomínka směřuje proti vymezení akcelerační oblasti pro větrné elektrárny AOV45 Bušanovice v návrhu Změny č. 2 Územního rozvojového plánu České republiky, které zasahuje do pozemku v mém vlastnictví. IV. Identifikace dotčených pozemků Vymezením akcelerační oblasti jsou dotčeny zejména tyto pozemky v mém vlastnictví: · , katastrální území 616273 Bušanovice (dále jen ,,dotčené pozemky") V. Odůvodnění připomínkY 1. Změna právního a funkčního režimu dotčených pozemků a zásah do legitimních očekávání vlastníka Vymezení akcelerační oblasti pro větrné elektrárny na dotčených pozemcích představuje zásadní změnu jejich právního a funkčního režimu, a to i přesto, že samo o sobě formálně nezakládá povinnost výstavby ani povinnost převodu pozemků na jiného vlastníka. Dotčené pozemky jsou dlouhodobě využívány k zemědělské činnosti a tomuto využiti odpovídá j jejich vymezeni v platné územně plánovací dokumentaci. Vlastník má proto legitimní očekáváni, že za stabilního regulačního rámce bude moci pokračovat v dosavadním zemědělském obhospodařováni pozemků, plánovat hospodaření a činit s tím související rozhodnuti a investice. Zařazením pozemků do akcelerační oblasti je však předjímáno jejich preferované energetické využiti, čímž dochází k oslabeni dosavadní zemědělské funkce území a ke změně právního rámce, ve kterém vlastník své pozemky užívá. Tato změna se projevuje zejména: · snížením regulační stability území, · oslabením legitimního očekáváni kontinuity zemědělského využití · změnou postavení vlastníka vůči veřejné moci a dalším subjektům působícím v území. Plošné vymezeni akcelerační oblasti bez individualizovaného posouzeni dopadů na konkrétní pozemky představuje materiální zásah do výkonu vlastnického práva, nebot" narušuje legitimní očekáváni vlastníka na zachováni dosavadního způsobu využití území, aniž by bylo přesvědčivě odůvodněno, proč má být právě toto využití oslabeno ve prospěch jiného veřejného záměru. Toto pochybení je o to výraznější, že návrh Zrněny č. 2 územního rozvojového plánu obsahuje územní opatřeni zpracované v měřítku 1 : 10 000, přičemž tato opatřeni postrádají skutečné věcné posouzeni konkrétních dopadů na jednotlivé pozemky a mají převážně pouze formální charakter, bez vazby na individuální podmínky dotčeného území. 2. Negativní dopady staveb realizovaných na jiných pozemcích (,,stínový efekt") Dalším podstatným důvodem nesouhlasu je skutečnost, že vymezení akcelerační oblasti vystavuje dotčené pozemky negativním vlivům staveb větrných elektráren realizovaných na jiných, sousedních či blízkých pozemcích, aniž by se tyto pozemky samy staly místem realizace stavby nebo z ní měly přímý užitek. Vymezení akcelerační oblasti zakládá územní předpoklad pro vznik staveb, jejichž účinky se šiří do širšího okolí, a	**Akceptováno.** Akcelerační oblast AOV45 – Bušanovice byla vypuštěna.

Poř. č.	Připomínkové místo	Číslo jednací	Článek	AO	Připomínka	Vyhodnocení
					to zejména ve formě: · hlukového zatíženi, · zásahů do krajinného rázu a vizuálního charakteru území, · vzniku ochranných pásem a dalších prostorových limitů, · omezeni možnosti dalšího využiti okolních pozemků. V důsledku toho dochází ke vzniku tzv. ,,stínového efektu", kdy dotčené pozemky nesou negativní externality výstavby realizované na jiných pozemcích, aniž by bylo individualizovaně posouzeno, zda je takové zatížení přiměřené a nezbytné. Tento efekt se přímo promítá do využitelnosti pozemků a fakticky omezuje pokračováni dosavadního zemědělského hospodařeni. Navrhované vymezení akcelerační oblasti přitom neobsahuje konkrétní a přezkoumatelné vyhodnocení těchto dopadů ve vztahu k jednotlivým dotčeným pozemkům, ani odůvodněni, proč mají negativní důsledky veřejného záměru nést právě tyto pozemky. 3. Nesoulad se zákonem č. 249/2025 Sb., o urychleni využíváni obnovitelných zdrojů energie Akcelerační oblasti (dále jen nAO") jsou na celostátní úrovni vymezovány za účelem zjednodušeného povolování obnovitelných zdrojů energie (FVE, VTE) a s nimi souviseJlcÍ infrastruktury (technická a dopravní infrastruktura nezbytná pro provoz - např. připojeni k cl. soustavě, bateriová úložiště), kdy budoucí investoři budou muset splnit podmínky stanovené v průběhu vymezeni AČ), a k nim se vztahující zrrňrňujlcl opatření, a nedojde-li v čase k významným změnám v území, nebude pro záměry v AO zpravidla nutné provést posouzeni vlivů na životní prostředí (EIA) a bude pro ně vydáno zjednodušené jednotné enviromentální stanovisko. Vymezením akcelerační oblasti AOV45 Bušanovice dojde k výraznému, trvalému a neodstranitelnému zásahu a rušeni mého vlastnického práva k pozemkům, kdy se tímto podáním i ve smyslu § 1042 zákona č. 89/2012 Sb., Občanského zákoníku, ve znění pozdějších předpisů domáhám ochrany proti každému, kdo neprávem do mého vlastnického práva zasahuje nebo jej omezuje. Uplatňuji připomínku, že v případě vymezení akcelerační oblasti AOV45 Bušanovice nebylo postupováno v souladu s § 4 odst. 2 zákona č. 249/2025 Sb., o urychleni využíváni obnovitelných zdrojů energie, kdy se akcelerační oblast vymezuje tak, aby záměry pro využiti obnovitelného zdroje energie, pro který je tato oblast vymezována, neměly s ohledem na limity využití území významný dopad zejména na životní prostředí. Podle ustanoveni § 4 odst. 3 zákona č. 249/2025 Sb., o urychleni využíváni obnovitelných zdrojů energie, kdy se pii vymezováni akcelerační oblasti se upřednostňuji umělé a zastavěné plochy, jako jsou dopravní infrastruktura a její blízké okolí, parkoviště, zemědělské stavby a stavby pro průmysl včetně nádvoří, skládky, území narušená povrchovou těžbou, kde ještě nebyla zahájena rekultivace, umělé vodní útvary, případně objekty technické vodohospodářské infrastruktury, a dále znehodnocená půda, kterou nelze využívat pro zemědělství. Území ve vymezené AOV45 Bušanovice je historicky využíváno zejména pro zemědělskou výrobu a hospodaření v lesích, kdy tuto skutečnost lze deklarovat např. informacemi o druhu pozemku uvedenými v Informacích o parcelách, kdy je ve vymezené AOV45 Bušanovice pro Okres CZ0315 Prachatice, obec 550159 Bušanovice, katastrální území 616273 Bušanovice evidováno 643 621 m' orné půdy, 649 083 m' lesních pozemků, 485 945 m' trvalého travního porostu, 22 353 m' vodní plochy a pouze 71 453 m' ostatní plochy. Na pozemcích zahrnutých do AOV45 Bušanovice umístěných v dalších katastrálních územích Tvrzice, Předslavice a Bohunice Všechlapy u Volyně je situace obdobná, kdy cca 40% plochy na vymezeném území je zahrnuto do I. třídy ochrany zemědělského půdního fondu. Na území schválené AOV45 Bušanovice se nachází menší přírodní biotopy na malé luční enklávě v jihovýchodním cípu akcelerační oblasti, kde se vyskytují zejména střídavě vlhké bezkolencově louky (biotop T1.9) a podhorské smilkové trávníky (biotop T2.3B), kdy se současně jedná o biotop zvláště chráněných druhů rostlin. Podél jihozápadního okraje lesního celku Bičoňovec jsou umístěny zachovalé luční enklávy a křovinaté lemy, kde jsou zastoupeny zejména mezofilní ovsíkové louky (biotop T1.1) a vysoké mezofilní křoviny (biotop K3). Lze tedy shrnout, že při vymezování AOV45 Bušanovice nebylo postupováno v souladu s § 4 odst. 3 zákona č. 249/2025 Sb., o urychleni využívání obnovitelných zdrojů, uplatňuji tedy připomín ku, že nebyly při vymezování akceleračních oblastí upřednostněny umělé a zastavěné plochy a znehodnocená půda, kterou nelze využívat pro zemědělství, naopak v rozporu s výše citovaným zákonem bylo v případě AOV45 Bušanovice vybráno území vesnického rázu, historicky využívané pro zemědělskou výrobu a hospodaření v lesích.	

Poř. č.	Připomínkové místo	Číslo jednací	Článek	AO	Připomínka	Vyhodnocení
					4. Nesoulad se zákonem č. 114/1992 Sb., o ochraně přírody a krqjiny, ve znění pozdějších předpisů Podle § 5 odst. 1 zákona č. 114/1992 Sb., o ochraně přírody, ve znění pozdějších předpisů (dále jen ,,zákon o ochraně přírody") je jsou všechny druhy rostlin a živočichů chráněny před zničením, poškozováním, sběrem či odchytem, který vede nebo by mohl vést k ohrožení těchto druhů na bytí nebo k jejich degeneraci, k narušení rozmnožovacích schopností druhů, zániku populace druhů nebo zničeni ekosystému, jehož jsou součástí. Jak je již uvedeno výše, na území AOV45 Bušanovice se nachází menši přírodní biotopy na malé luční enklávě v jihovýchodním cípu akcelerační oblasti, kde se výskytuji zejména střídavě vlhké bezkolencově louky (biotop T1.9) a podhorské smilkové trávníky (biotop T2.3B), kdy se současně jedná o biotop zvláště chráněných druhů rostlin. Podél jihozápadního okraje lesního celku Bičoňovec jsou umístěny zachovalé luční enklávy a křovinaté lemy, kde jsou zastoupeny zejména mezofilní ovsíkové louky (biotop T1.1) a vysoké mezofilní křoviny (biotop K3), které tvoří lokální biocentru m. Na vymezovaném území prameni nejméně šest drobných vodních přítoků Černého potoka, kdy budoucí výstavba vte by mohla narušit prameny vod. V podmínkách a zmírňujících opatřeních je uvedeno v bodu 3.1. písm. i), že záměry OZE budou umist'ovány mimo plochy a koridory územního systému ekologické stability (dále jen ,,ÚSES") a mimo regionální a nadregionální biokoridory, vyjma nezbytných křížení liniové dopravní a technické infrastruktury s biokoridory. Vznáším připomínku, že nebylo postupováno v souladu s § 5 odst. 1 zákona o ochraně přírody tím, že v Opatření obecné povahy pro akcelerační oblast AOV45 Bušanovice není stanovena minimální hranice budoucí výstavby od pramenů vod a ploch a koridorů územního systému ekologické stability, kdy by v důsledku budoucí výstavby v těsné blízkosti mohlo dojit k narušeni či zničeni místního ekosystému a pramenů vod. V rámci vymezováni akceleračních oblasti dle informace uvedené na veřejném zasedání konaném dne 15.05.2026 v Praze proběhlo v rámci posouzeni vlivů na životní prostředí v každé posuzované lokalitě šetřeni, o kterém místní samospráva nebyla žádným způsobem informována. Další skutečnosti je stav, kdy toto šetřeni proběhlo po celé České republice pouze v rozmezí srpna až října 2025, tedy v době vegetačního klidu, kdy je fauna a flóra utlumena. Nemohly být tedy logicky dostatečně úplně podchyceny všechny roční fáze v místních biotopech nebo chováni netopýrů a místního ptactva (hnízdiště, migrační trasy) v lokálním terénu ve všech fázích roku (např. tažní práci jako je moták pochop, čáp bílý nebo čáp černý odlétá nejčastěji v období srpna do teplých krajin). V rámci zhodnocení vlivů na ptactvo bylo tedy postupováno pouze podle dostupných map, nikdo neřešil migrační trasy ptactva a jejich shromaždiště v konkrétní krajině, nemohlo tedy být dostatečně průkazně vyloučena kolize vymezované akcelerační oblasti s hnízdišti ptáků, migračními trasami migrujících ptáků a tím pádem nemohl být zcela komplexně posouzen vliv na jejich populaci v dané lokalitě. Dle odborné Metodiky posuzování vlivu výstavby a provozu větrných elektráren na netopýry (Česká společnost pro ochranu netopýrů 2012) sledováni letové aktivity netopýrů v blízkosti navrhované VTE musí být nedílnou součásti biologického posouzeni vlivu záměru. Vzhledem k tomu, že v jihočeském kraji je významnější koncentrace zimovišť, letních kolonií a migračních tras netopýrů, až dosud závazná stanoviska orgánů ochrany přírody obsahuji i požadavek na celoroční monitoring netopýrů před výstavbou VTE, kdy dle platné metodiky dobu terénního monitoringu omezenou na jednu vegetační sezónu před rozhodováním o povolení výstavby ve považuje Česká společnost pro ochranu netopýrů za minimální, (monitoring doporučuji s jednoměsíční periodou od dubna do konce září až poloviny října). Taktéž zhodnoceni, že významnější nálezy netopýrů se nacházejí ve zřícenině hradu Helfenburk, který je vzdálen vzdušnou čarou cca3,4 Km a minimální ochranná zóna dle aktuálního metodického postupu činí 3 km, čÍmž je podmínka ochrany splněna, je nedostatečné. Netopýr rezavý létá za potravou až kolem 20 km od úkrytu, netopýr hvízdavý až 15 km od úkrytu. Zřícenina Helfenburg je považována za významné zimoviště netopýrů, kdy metodika ČESOB doporučuje ochranné pásmo v okruhu 5 km od významných zimovišť" netopýrů, proto považuji formulaci ,,Podmínka je splněna. "za nepravdivou. V Opatření obecné povahy pro akcelerační oblast AOV45 Bušanovice je stanovena podmínka a zmírňující opatřeni pro provoz záměrů OZE, kdy je způsob ochrany netopýrů nastaven až po monitoňngu letové aktivity netopýrů, který bude muset provozovatel VTE zajistit po dobu 2 let od uvedeni VTE do provozu. Vzhledem k tomu, že v důsledku vymezení AOV45 Bušanovice bude probíhat stavební řízeni	

Poř. č.	Připomínkové místo	Číslo jednací	Článek	AO	Připomínka	Vyhodnocení
					ve zkráceném rozsahu, kdy již nebude (v reálném čase zamýšlené realizace projektu) nutné provést posouzeni vlivů na životní prostředí (EIA), považuji takto zpracovanou problematiku ochrany netopýrů za zcela nedostatečnou. Z výše uvedených důvodů tedy nedošlo a ani nemohlo dojít k řádnému a dostatečně úplnému vyhodnocení vlivů na životní prostředí, kdy přesto bylo vydáno závěrečné stanovisko a podmínky a zmírňující opatřeni s nedostatečnou mírou ochrany životního prostředí. Vznáším připomínku, že vlivy na životní prostředí v OAV45 Bušanovice nebyly zjištěny, posouzeny a vyhodnoceny dostatečně řádně a úplně. Území AOV45 Bušanovice je historicky zemědělskou krajinou s lesními a křovinatými prvky, kde lze nalézt pouze dva ojedinělé technicistni prvky, a to vysílač na vrchu Bičoňovec a vzdušné vedeni vysokého napětí, které svoji výškou konstrukce nad zemi cca 30-40 metrů (konstrukce vzdušná s průhledy, kovová) narušuji krajinný horizont zemědělské krajiny v minimálním rozsahu. Přestože veřejnosti nebyly představeny (a dle mého názoru nebyly ani zpracovány) vizuální modely dopadů budoucí výstavby na okolní krajinu, díky znalosti nadmořské výšky vymezovaného území a jeho okolí, kdy a) nadmořská výška nejbližších vrcholů v okolí AO: Bičoňovec 596 m n.m., Za Horou 613 m n.m., Na kloboučku 601 m n.m., vyšoháj 750 m n.m., Na vršku 572 m n.m., Štitovina 603 m n.m., Pálenina 654 m n.m., Dolejší Hora 577 m n.m., (rozdíl mezi nadmořskou výškou ngníže a nejvýše položeného vrcholu je tedy 178 m). b) nadmořská výška nejbližších obcí v okolí AO: Bušasnovice 540 m n.m., Želibořice 534 m n.m., Beneda 593 m n.m., Dolní Nakvasovice 595 m n.m., Horní Nakvasovice 670 m n.m., Tvrzice 509 m n.m., Předslavice 528 m n.m., Újezdec 532 m n.m. (rozdíl mezi nadmořskou výškou nejníže a nejvýše položené obce je tedy 142 m), lze zcela jistě dovodit skutečnost, že vymezením AOV45 Bušanovice umožňující výstavbu osmi VTE s plánovanou výškou 250 m zhotovených z ocelového neprůhledněhotubusu, kdy je plánována výška horní úvratě rotoru maximálně 800-850 m n. m., tedy převyšuje svojí výškou i nejvyšší vrchol v okolí AOV45 Bušanovice vyšoháj (750 m n.m.), lze předpokládat narušeni krajinných hodnot území. Podle § 12 odst. 1 zákona o ochraně přírody je krajinný ráz, kterým je zejména přírodní, kulturní a historická charakteristika určitého místa či oblasti, chráněn před činnosti snižující jeho estetickou a přírodní hodnotu. Z tohoto důvodu uplatňuji připomínku ve vztahu k § 12 odst. 1 zákona o ochraně přírody, kdy schváleni AOV45 Bušanovice a následně plánované výstavby osmi vte s plánovanou výškou 250 m činí zásadní a nevratný zásah do krajinného rázu typické venkovské krajiny (dosud dotčenou zásahy člověka jen v minimální míře) s významnou krajinářskou, ekologickou a rekreační hodnotou. 5. Nesoulad se zákonem č. 17/1992 Sb., o životním prostředí, ve znění pozdějších předpisů Podle článku 35 odst. 1 ústavního zákona č. 2/1993 Sb., Listina základních práv a svobod má každý právo na příznivé životní prostředí. Zároveň podle článku 35 odst. 3 citovaného zákona nikdo nesmí pň výkonu svých práv ohrožovat ani poškozovat životní prostředí, přírodní zdroje, druhové bohatství přírody a kulturní památky nad míru stanovenou zákonem. Podle § 2 zákona č. 17/1992 Sb., o životním prostředí, ve znění pozdějších předpisů (dále jen ,,zákon o životním prostředí") je životním prostředím vše, co vytváří přirozené podmínky existence organismů včetně člověka a předpokladem jejich dalšího vývoje. Jeho složkami jsou zejména ovzduší, voda, horniny, půda, organismy, ekosystémy a energie. Dle § 6 citovaného zákona je trvale udržitelný rozvoj společnosti takový rozvoj, který současným i budoucím generacím zachovává možnost uspokojovat jejich základní životní potřeby, a přitom nesnižuje rozmanitost přírody a zachovává přirozené funkce ekosystémů. Působením vlivů prostředí a vysokému aerodynamickému namáháni dochází u VTE k postupnému mechanickému poškozováni povrchu listů rotorů větrných lopatek. Eroze kompozitních materiálů (GFRP/CFRP), ze kterých jsou vyrobeny listů rotorů, vede k uvolňování mikroplastů, toxických vláken (obsahuji karcinogenní bisfenol A), které trvale kontaminují okolní zemědělskou půdu.	

Poř. č.	Připomínkové místo	Číslo jednací	Článek	AO	Připomínka	Vyhodnocení
					Kontaminace okolí VTE respiračními mikročásticemi ze skelných vláken/plastů, ze kterých jsou vyrobeny listy rotorů VTE, v důsledku erodujicich kompozitních materiálů. jedná se o velmi malé částice nesoucí toxické látky, které mohou proniknout hluboko do plicních sklípků člověka (zvířat) U VTE hrozí zvýšené riziko požáru, kdy jej nelze z technických a bezpečnostních důvodů prakticky hasit, oblast je uzavřena v okruhu desítek a stovek metrů z důvodu zabránění zranění osob padajícími hořícími částmi VTE. Z tohoto důvodu je zároveň zvýšené riziko požáru bateriových úložišť, kdy dochází ke vzniku toxických zplodin a úniku elektrolytu, který 6 9 kontaminuje půdu, povrchové (jedná se o pramennou oblast, kdy na vymezovaném území prameni nejméně šest drobných vodních toků) a podzemní vody (podrobněji bod 12. Bateriová úložiště). Přitom okolní obce jsou zcela závislé na množství a kvalitě podzemních vod, protože je to jejich jediný zdroj pitné vody pro obyvatele (obecní vrty). Na základě vymezení AOV45 Bušanovice, kde je předpokládána výstavba a následný provoz osmi VTE, došlo k ohroženi životního prostředí a přírodních zdrojů. Současně lze vyslovit důvodný předpoklad, že výstavba a následný provoz osmi VTE povede k poškození životního prostředí v oblasti, která až dosud nebyla ovlivněna průmyslovými emisemi, dojde ke znehodnoceni a kontaminaci zemědělského půdního fondu, ohroženi živých organismů respiračními mikročásticemi s toxickými látkami, které se jinak v současné době na vymezovaném území nenacházejí. Podle § 17 odst. 1 zákona o životním prostředí je každý povinen, především opatřeními přímo u zdroje, předcházet znečišťováni nebo poškozování životního prostředí a minimalizovat nepříznivé důsledky své činnosti na životní prostředí. Na základě výše uvedeného uplatňuji připomínku, že v rámci vymezení AOV45 Bušanovice nebylo postupováno v souladu § 17 odst 1 zákona o životním prostředí, tím, že v souvislosti s vymezením AOV Bušanovice nebylo v dostatečné míře předcházeno znečišťováni nebo poškozování životního prostředí, zejména půdy, vody a ekosystémů. 6. zákon č. 334/1992 Sb., o ochraně zemědělského půdního fondu Podle ustanoveni § 1 odst. 1 zákona č. 334/1992 Sb., o ochraně zemědělského půdního fondu je zemědělský půdní fond nenahraditelným omezeným přírodním zdrojem umožňujícím zemědělskou výrobu. Na území AOV45 Bušanovice se nachází zemědělská půda ve všech třídách ochrany, kdy dojde v případě budoucí výstavby rotorů VTE, areálů pro skladování elektřiny a ostatních doprovodných staveb k trvalému, nevratnému záboru 8,9 ha orné půdy s mírou ochrany I, 5,13 ha orné půdy s mírou ochrany |, 39,89 ha orné půdy s mírou ochrany III, 0,53 ha orné půdy s mírou ochrany IV, a 22,40 ha orné půdy s mírou ochrany V, což představuje negativní zásah do zemědělského půdního fondu. Přestože neexistuje evropská studie, která by prokázala významné vysušování půdy kolem VTE v podmínkách Evropy, studie v Číně, Skotsku a Texasu prokazuji, že v okolí VTE dochází k rychlejšímu odpařováni vody, zvýšenému ohříváni povrchu půdy v noci a k poklesu půdní vlhkosti. Taktéž studie Impact of 1Mnd Turbines on Near-Surface Microclimate and Soli Moisture provedená Weerappulli, Wanner, Mauder Technische Universität Dresden dokládá, že v ohřev povrchu půdy v noci a měřitelný efekt poklesu půdní vlhkosti v bezprostřední blízkosti turbiny. Současně je okolí VTE ohroženo vysycháním půdy a zhoršeným vsakováním vody kvůli existenci zpevněných ploch okolo turbín, úložišť el. energie a doprovodných staveb a v důsledku zhutnění půdy v průběhu výstavby. Obecně lze konstatovat, že čim nižší je vlhkost půdy, tím větší je její náchylnost k větrné erozi (zdroj: Ministerstvo zemědělství: https://mze.gov.cz/pub|ic/porta|/mze/puda/ochrana-pudY-a krajiny/degradace-pud/vetrna-eroze-pudy). Větrná eroze patři mezi vážné degradační činitele, její závažnost spočívá ve ztrátě omice, zhoršováni fyzikálních i chemických vlastnosti půdy, snižování hektarových výnosů a zvyšováni prašnosti prostředí. V Opatřeni obecné povahy pro akcelerační oblast AOV45 Bušanovice v odst. 3.1. Podmínky a zmhňujíci opatření pro povoleni a provedeni záměrů OZE je uvedeno, že záměry OZE budou 7 O umist'ovány do území tak, aby nebyla narušena funkce stávajících melioraci a tak, aby nebyla poškozena protierozní opatření realizovaná v souladu s rozhodnutími podle jiných právních předpisů. Protože vymezením AOV45 Bušanovice a následnou realizací VTE, kdy lze na základě výše uvedených nezávislých studii uskutečněných na kontinentech Asie, Evropy a Severní Ameriky (všichni dospěli ke	

Poř. č.	Připomínkové místo	Číslo jednací	Článek	AO	Připomínka	Vyhodnocení
					stejnému závěru, že v okolí VTE dochází k vysušováni půdy) důvodně předpokládat sníženi vlhkosti půdy v okolí VTE, není tato problematika řešena a nejsou vymezeny Podmínky a zmírňující opatřeni pro povoleni a provedeni záměrů OZE, které by předcházely vysušování půdy (např. monitoring půdní vlhkosti, práce s půdou při výstavbě, minimalizace zpevněných ploch, používání štěrkového materiálu, tvorba krajinných prvků jako remízků, větrolamů mezi po dokončení stavby apod.) Umístění AOV45 Bušanovice do volné krajiny, která obsahuje kvalitní zemědělskou půdu, představuje zásadní zásah do zemědělského půdního fondu a snižuje schopnost území plnit ekologické a produkční funkce, proto vznáším připomínku, že nebylo řádně posouzeno riziko vysoušení půdy a následné větrné eroze půdy, kdy nebyly dostatečně vymezeny podmínky pro ochranu půdního fondu. V AOV45 Bušanovice dojde dle předloženého odhadu k záboru zemědělské půdy 1,73 (ha), kdy je plánována výstavba 8 vte s výškou 250 m (včetně bateriových úložišť a ostatních vedlejších staveb), které mají povahu dočasné stavby (u VTE předpokládá životnost cca 25 let). Dle obecných informaci základy VTE s výškou 250 m zasahují 3-5 m pod terén (u měkkého podloži i 6-7m) a plocha výkopu může být 30-40 m v průměru, to předpokládá 1 500- 3 000 m' objemu betonu a výztuž tvoří 120-250 tun oceli. Tak masivní základy mají negativní vliv na půdní profil, vodní režim v půdě, kdy se stávají nepropustnou bariérou. V rámci posouzení vlivů na životní prostředí (EIA), při zpracování návrhu změny č. 2 Územního rozvojového plánu České republiky V Opatření obecné povahy pro akcelerační oblast AOV45 Bušanovice v územním opatření a podmínkách a zmírňujících opatřeni není posouzeno ani nijak řešeno uvedení území do původního stavu. Zcela v souladu se zákonem může územní plán akcelerační oblasti AOV45 Bušanovice obsahovat mimo podmínek pro umístění, povolení, provedení a provoz záměrů OZE i podmínky pro dočasné stavby, kdy území musí být uvedeno do původního stavu včetně odstraněni celého základu (kdy nesmí zůstat v zemi žádné stavební prvky- masivní železobetonové bloky základů), odvoz materiálu a následnou rekultivaci terénu. Proto vznáším připomínku, aby do Opatření obecné povahy pro akcelerační oblast AOV45 Bušanovice bylo zahrnuto, že po ukončení využívání dočasné stavby VTE musí být z území odstraněny veškeré stavební konstrukce, včetně základových prvků, což povede k rychlejší obnově přirozených půdních funkci a následně k možnosti využit pozemek plnohodnotně k zemědělské činnosti. 7. Článek 3 odst. 1 a článek 4 odst. 3 ústavního zákona č. 2/1993 Sb., Listina základních práv a svobod Dle ČI. 4 odst. 3 listiny základních práv a svobod zákonná omezeni základních práv a svobod musí platit stejně pro všechny případy, které splňuji stanovené podmínky. Jako vlastník pozemku nacházejícího se ve vymezované AOV45 Bušanovice vznáším připomínku diskriminace, proč právě můj pozemek byl zahrnut do AOV45 Bušanovice pro zrychlené zavádění obnovitelných zdrojů energie a proč právě u mé osoby v postavení vlastníka dochází k omezení mého vlastnického práva. 8 V současné době nemá Česká republika vymezeny žádné akcelerační oblasti, přesto k výstavbě VTE dochází, tudíž je tady důvodný předpoklad, že i bez vymezení akceleračních oblasti na úrovni státu bude nadále docházet k výstavbě vte v oblastech pro to vhodných, i když budoucí investoři nebudou zvýhodněni zjednodušeným stavebním řízením. V Odůvodnění změny Č.2 územního rozvojového plánu, textová část, bod ll.1.b. (7) písm. k) je uvedeno, že nebylo účelné vymezit akcelerační oblasti jako veřejně prospěšné stavby ani veřejně prospěšná opatření. Vymezením akcelerační oblasti dochází k narušeni mého legitimního očekáváni vlastníka na zachováni dosavadního způsobu využití území a předpokládaná realizace výstavby VTE povede objektivně a prokazatelně negativně k nežádoucím zásahům do území, tj. u pozemků charakteru orné pudy, lesního porostu, trvalého travního porostu může v budoucnu dojit např. ke stanovení ochranného pásma, vzniku věcného břemene, které nevratně a trvale sníží hodnotu pozemkŮ v mém vlastnictví. Na základě výše uvedeného uplatňuji připomínku, že v rámci schvalování AOV45 Bušanovice nebylo postupováno v souladu s článkem 4 odst 3 listiny základních práv a svobod, kdy zákonná omezeni základních práv a svobod musí platit stejně pro všechny případy, které splňuji stanovené podmínky.	

Poř. č.	Připomínkové místo	Číslo jednací	Článek	AO	Připomínka	Vyhodnocení
					Odůvodnění změny č. 2 Územního rozvojového plánu bodu II.1.i. Komplexní zdůvodnění přijatého řešeni včetně vybrané varianty odst. 35 vyplývá, že při vymezováni akcelerační zóny s primárním požadavkem na rozlohu území 2,5 km'a umístění zdrojů energie o požadovaném výkonu 3 000 MW bylo postupováno pouze na základě mapových podkladů, ve vymezované oblasti AOV45 Bušanovice neproběhlo dlouhodobé měření sily větru a jeho vyhodnoceni nezávislým akreditovaným odborníkem (tedy alespoň takováto studie není součástí přiložených materiálů). Dle veřejně dostupné mapy Větrné podmínky ve výšce 100 m, podmínky pro standardní větrné elektrárny- ve výstavbě vymezená AOV45 Bušanovice disponuje zhruba polovinu maximálně dosahované rychlosti větru v mls v České Republice (barevná škála od 3 do 10)- např. obec Bušanovice 5,51 mls, Tvrzice 5,23 mls, Bohunice 5,16 mls, Předslavice 5,47 mls. Totožné parametry na rozlohu území 2,5 km' a umístěni zdrojů energie o požadovaném výkonu 3 000 mw jistě splňuje mnoho lokalit na území České republiky. Současně i podle dostupné mapy Větrné podmínky ve výšce 100 m, podmínky pro standardní větrné e/ektrámy- ve výstavbějsou i najiných územích měřeny totožné nebo vyšší hodnoty rychlosti větru, přesto v těchto lokalitách nejsou vymezeny akcelerační oblasti, nedochází tak k omezení vlastnických práv vlastníků ve všech podobných lokalitách nacházejících se na území České republiky, ale jen ve vymezovaných akceleračních oblastech. Vzhledem ke skutečnosti, že ve vymezované oblasti AOV45 Bušanovice neproběhlo dlouhodobé měření síly větru a jeho vyhodnocení nezávislým akreditovaným odborníkem, uplatňuji připomínku, zda byla dostatečně úplně zjištěna, posouzena a následně vyhodnocena dlouhodobá rychlost větru v místě vymezované AOV45 Bušanovice, zda existuji dostatečně úplná data potvrzující vhodnosti území vymezované akcelerační oblasti AOV45 Bušanovice z hlediska větrné energetiky a současně dostatečné záruky udržitelné ekonomiky budoucího plánovaného projektu výstavby osmi VTE- na základě uvedeného vyvstávají otázky, nakolik bude provoz budoucí VTE ve vymezené AOV Bušanovice rentabilní, zda a v jakém horizontu se vráti náklady spojené s výstavbou, provozem a údržbou VTE a zda hodnota vyrobené el. energie v průběhu životnosti VTE přinese větší přínos pro Českou Republiku, než jaké budou negativní dopady spojené s narušením krajinného rázu, kdy dojde k přeměně přírodního území na průmyslovou energetickou plochu, k narušeni ekologické stability krajiny a negativnímu vlivu na obyvatele území a jejich zdraví. 9 Současně v souvislosti s výše uvedeným vznáším připomínku, že nebylo postupováno v souladu s článkem 3 odst. 1 listiny základních práv a svobod, dle kterého jsou základní práva a svobody zaručeny všem bez rozdílu, protože vymezením akcelerační oblasti AOV45 Bušanovice dochází k nedůvodnému zvýhodněni budoucích investorů v postavení účastníků stavebního řízení, kdy v důsledku vymezení akcelerační oblasti AOV45 Bušanovice bude probíhat stavební řízení ve zjednodušeném režimu, kdy nebude pro záměry v akcelerační oblasti zpravidla nutné provést posouzeni vlivů na životní prostředí (EIA). Jako vlastník pozemku, tedy i možný účastník budoucího stavebního řízeni, nepovažuji za správné, že budoucí investoři budou muset splnit pouze podmínky stanovené v průběhu vymezení akcelerační oblasti, a k nim se vztahujíci zmírňující opatřeni, nedojde-li v čase k významným změnám v území. Odhlédneme-li od skutečnosti, že podmínky a zmírňující opatřeni stanovené v průběhu vymezení akcelerační oblasti jsou neúplné a nedostatečné, lze zcela s jistotou konstatovat, že v současné době ve zpracovaném návrhu Změny č. 2 Územního rozvojového plánu České republiky není definováno, co se považuje za významnou změnu v území, není definováno v »jakém čase", není definováno, kdo bude posuzovat, že k významné změně území došlo a na základě jakých podkladů. Vzhledem k nezvratnosti zahrnutí akcelerační oblasti AOV45 Bušanovice po odsouhlaseni změny č. 2 Územního rozvojového plánu České republiky do jednotlivých územních plánů obci Bušanovice, Předslavice, Tvrzice a Bohunice uplatňuji připomínku ke stanovení závazného postupu pro definování a následné řešeni významných změn v území pro následnou praxi. 8. Sníženi ceny pozemků a nemovitosti Přestože z výsledků analýzy zpracované v 06/2025 vyplývá, že přítomnost větrných elektráren nemá statisticky významný negativní dopad na ceny nemovitostí v okolních obcích (SLAVATA, David, aj. Vliv větmých elektráren na cenynemovitosti v Česku, Praha: Komora obnovitelných zdrojů energie, Česká společnost pro větrnou energii, 2025-06), je nutné konstatovat, že v rámci studie bylo porovnáváno pouze 6 dvojic obcí České republik, kdy nejvyšší výška VTE (rotor/náboj) činila 110/125 m.	

Poř. č.	Připomínkové místo	Číslo jednací	Článek	AO	Připomínka	Vyhodnocení
					V AOV45 Bušanovice je stanovena výška budoucích VTE 250 m, kdy tato hodnota 250 m nebyla v předmětné studii žádným způsobem hodnocena. Studie autorů Carsten Andersen a Timo Hener působících na Katedře ekonomie a podnikové ekonomiky, Aarhusská univerzita, Fuglesangs Alie 4, 8210, Aahus, Dánsko a v Centru pro výzkum v energetice založená na 2,4 milionech transakcí s nemovitostmi a 6 878 VTE ukazuje silné negativní dopady na ceny nemovitosti. U turbín vysokých nad 120 m byl zjištěn pokles hodnoty nemovitosti až o 12% ve vzdálenosti 1 km a přibližně 10% ve vzdálenosti 2 km. Shadow flicker efekt (blikání stínu lopatek přes okna a obytný prostor), který VTE způsobují až do okolí 2 km vede k dodatečnému poklesu hodnoty nemovitostí o přibližně 7,7-8,1%. Současně uvádím, že v Odůvodněni změny Č.2 územního rozvojového plánu textové části bodu II.1.b. (7) g) je konstatováno: ,,podn/nkypto obnovu a l'ozvůý sídelní struktury, pro kvalitní bydlení a pro rozvoj rekreace a cestovního ruchu- řešení těchto úkolů nebylo zadáno v rámci Změny č. 2 ÚRŘ vymezení akceleračních oblastí respektuje zejména plochy pro bydlení v rámci sídel, kterých se vymezení týká." z uvedeného vyplývá, že v rámci schvalování AOV45 Bušanovice nebyly posouzeny kritéria vlivu AOV 45 Bušanovice na sídelní strukturu okolních obci, jejich rozvoj a kvalitní bydlení. Nebylo dostatečně posouzeno, zda v důsledku vymezení akcelerační oblasti (kdy dojde k narušeni krajinného rázu venkovské krajiny) dojde ke zhoršení 10 kvality života v přilehlých obcích (hluk, stroboskopický efekt, vibrace), Nebylo vyhodnoceno, zda v důsledku vymezeni AOV45 Bušanovice nebude ubývat zájem o trvalé bydlení v přilehlých obcích, které se již tak potýkají s nepříznivým demografický vývojem a s nezájmem mladých lidi zůstávat na vesnici z důvodu ztíženého pracovního uplatněni. Současně není řešeno, zda vymezením AOV45 Bušanovice v okolních obcích nebude ubývat zájem o rekreaci (chalupy, agroturistika). Pokud dojde vlivem vymezeni AOV45 Bušanovice k odlivu obyvatel z přilehlých obci, bude ubývat i základní občanská vybavenost obci (obchod, školka, doprava), čĺmž se ještě vice zhorši podmínky života obyvatel obci v okolí vymezené AOV45 Bušanovice. Na základě porovnáni výše uvedených studii a vzhledem k tomu, že při vymezováni akcelerační oblasti nebyly posuzovány podmínky pro obnovu a rozvoj sídelní struktury, pro kvalitní bydlení a pro rozvoj rekreace, mám jako vlastník pozemku důvodnou pochybnost o tom, zda nedojde v důsledku vymezeni AOV 45 Bušanovice, kde je povoleno realizovat VTE s výškou 250 m, k negativnímu dopadu na cenu mé nemovitosti Proto jako vlastník pozemku nacházejícího se v AOV45 Bušanovice vznáším připomínku, že mé vlastnické právo je dotčeno negativním dopadem na cenu nemovitosti v důsledku vymezení akcelerační oblasti AOV45 Bušanovice. 9. Nesoulad se zákonem č. 258/2000O Sb., o ochraně veřejného zdraví a o změně některých souvisejících zákonů, ve znění pozdějších předpisů Dle § 2 zákona č. 258/2000O Sb., o ochraně veřejného zdraví a o změně některých souvisejících zákonů, ve znění pozdějších předpisů (dále jen ,,zákon o ochraně veřejného zdraví") je ochrana a podpora veřejného zdraví veřejným zájmem, kdy je povinností státu a orgánů ochrany veřejného chránit obyvatelstvo před riziky prostředí. a) Hluk z provozu turbin · Uvedeno: ,,Předpok/ádaný zdroj hluku max. 106 dB na jednu VTE, požadavek na vzdálenost od obytné zástavby min. 500 m (předpokládaná hluková zátěž v takové vzdálenosti cca 37 dB). Není předpoklad překračování hlukových limitů, možnost obtěžování v okrajových částech zástavby v noční době. Vlivy na veřejné zdraví zanedbatelné. "jde o prosté konstatováni předpokladu. VTE s výškou 250 m, výkonem 5,0 MW může být zdrojem hluku 106 dB až 110 dB. Hlukové limity řeší nařízení vlády č. 272/2011 Sb., o ochraně zdraví před nepříznivými účinky hluku a vibraci---- Chráněný venkovní prostor (6:00-22:00) cca 50-55 dB Chráněný venkovní prostor (22:00-6:00) cca 40-45 dB Chráněný vnitřní prostor (6:00-22:00) cca 40 dB Chráněný vnitřní prostor (22:00-6:00) cca 30 dB	

<table>
<tr><th>Poř. č.</th><th>Připomínkové místo</th><th>Číslo jednací</th><th>Článek</th><th>AO</th><th>Připomínka</th><th>Vyhodnocení</th></tr>
<tr><td></td><td></td><td></td><td></td><td></td><td>
Tabulka: hladina hluku 500 m od VTE
<table>
<tr><th>LwA větrné turbíny</th><th>Vzdálenost ke zdroji</th><th>Hladina venku Lp</th><th>Komentář k limitu venku</th></tr>
<tr><td>106 dB</td><td>500 m</td><td>~41 dB</td><td>těsně nad nočním limitem 40 dB</td></tr>
<tr><td>108 dB</td><td>500 m</td><td>~43 dB</td><td>nad nočním limitem, pod denním 50 dB</td></tr>
<tr><th>LwA větrné turbíny</th><th>Vzdálenost ke zdroji</th><th>Hladina venku Lp</th><th>Komentář k limitu venku</th></tr>
<tr><td>110 dB</td><td>500 m</td><td>~45 dB</td><td>výrazně nad nočním, pod denním 50 dB</td></tr>
</table>
Není brána v potaz tónová složka (může vzniknout při určitých otáčkách, při rezonanci, opotřebením převodovky, poruchou ložiska)
<table>
<tr><th>Akustický výkon LwA</th><th>Lp v 500 m (bez tónu)</th><th>Lp + tónová složka</th><th>Komentář</th></tr>
<tr><td>106 dB</td><td>41 dB</td><td>46 dB</td><td>nad nočním limitem 40 dB</td></tr>
<tr><td>108 dB</td><td>43 dB</td><td>48 dB</td><td>výrazně nad nočním limitem</td></tr>
<tr><td>110 dB</td><td>45 dB</td><td>50 dB</td><td>už i blízko denního limitu 50 dB</td></tr>
</table>
Územního rozvQjového plánu České republiky byly podhodnoceny předpokládané zvukové limity pro chráněný venkovní prostor v nočních hodinách (22:00-6:00) a vyjádřeni ,,Vlivy na veřejné zdraví zanedbatelné." považuji za nepravdivé a nedostatečně prokázané.

b) Kontaminace okolí VTE respiračními mikročásticemi · Kontaminace okolí VTE respiračními mikročásticemi ze skelných vláken/plastů, ze kterých jsou vyrobeny listy rotorů VTE, v důsledku erodujicich kompozitních materiálů. Jedná se o velmi malé částice nesoucí toxické látky, které mohou proniknout hluboko do plicních sk|ÍRků člověka (zvířat) vznáším připomínku, že nebylo v rámci návrhu změny č. 2 Uzemního rozvojového plánu České republiky žádným způsobem řešeno.

c) Osvětieni · V rámci návrhu změny č. 2 Územního rozvojového plánu České republiky řešeno je Osvětleni V Opatřeni obecné povahy pro akcelerační oblast AOV45 Bušanovice je osvětleni řešeno pouze s odkazem na ptáky a hmyz, jako by neexistoval dopad na ostatní živé bytosti včetně člověka. V území AOV45 Bušanovice vzroste míra světelného smogu (umělého osvětlení, které narušuje přirozenou trnu), což může v důsledku ovlivnit biorytmy živých organismů (tedy i člověka). K tomuto dojde v území, kde dosud nebylo osvětlení potřeba, tedy v území dosud světelným smogem nezasaženém (les, louka, pole bez elektrifikace), Vznáším připomínku, že nebyl dostatečně posouzen vliv světelného smogu.
d) Stroboskopický efekt · V rámci návrhu změny č. 2 Územního rozvojového plánu České republiky řešeno je Osvětlení V Opatření obecné povahy pro akcelerační oblast AOV45 Bušanovice je stroboskopický efekt řešen pouze požadavkem na zpracování studie působeni stroboskopického efektu na obytnou zástavbu s vymezením VTE, u nichž je nutno dobu provozu omezit tak, aby shadow flicker
</td><td></td></tr>
</table>

Poř. č.	Připomínkové místo	Číslo jednací	Článek	AO	Připomínka	Vyhodnocení
					efekt nepřekročil dobu trvání 30 hodin za 12 rok. Již toto konstatováni je důkazem, že shadow flicker efekt, který má nepříznivé účinky na zdraví a psychiku člověka vznikne, pouze bude omezen na dobu 30 hodin za rok. Není uvedeno kdo, jakým způsobem a či na čí pokyn se bude omezovat provoz turbiny. Vznáším připomínku, že zhotovení studie a vymezeni VTE, u nichž je nutno dobu provozu omezittak, aby shadow flicker efekt nepřekročil dobu trvání 30 hodin za rok po výstavbě vte, není dostatečné řešeni vlivu shadow flicker efektu na obyvatele okolních obcí. e) Nízkofrekvenční hluk, infrazvuk a vibrace · Vznáším připomínku, že nebyl v rámci návrhu změny č. 2 Územního rozvojového plánu České republiky řešen dopad nízkofrekvenčního hluku a infrazvuku na zdraví obyvatel okolních obcí (respektive i ostatních živých bytostí). Provoz VTE může negativně ovlivnit spánek (hluboké fáze REM), což vede k pocitu únavy, podrážděnosti, stresu a úzkosti. V důsledku poruch spánku mohou vznikat psychické problémy. Nezávislé lékařské studie ukazuji negativní vliv VTE na vnitřní ucho, kardiovaskulární systém. Na základě výše uvedeného vznáším připomínku, že v rámci návrhu změny č. 2 Územního rozvojového plánu České republiky nebyla řádně vyhodnocena zdravotní rizika pro obyvatele obcí v okolí vymezované AOV45 Bušanovice tak, jak je vymezeno zákonem č. 258/2000O Sb., o ochraně veřejného zdraví a o změně některých souvisejících zákonů, ve znění pozdějších předpisů. 10.Riziko pádu úlomků lopatek VTE Vzhledem k plánované výšce rotorů VTE 250 m lze důvodně předpokládat zvýšenou pravděpodobnost zásahu bleskem (výškou převyšuji okolní krajinu, konstrukce umožňuje vznik výboje). Odhlédneme-li od skutečnosti, že v důsledku úderu blesku může dojít k požáru VTE (požár je prakticky nehasitelný), může v důsledku požáru nebo v důsledku havárie zapříčiněné erozí listů lopatek (praskliny) docházet k odletu úlomků lopatek VTE do okolí. Katedrou strojního inženýrství, University of the Pacific, Stockton, Kalifornie, USA a Národním centrem větrných technologii, národní laboratoří pro obnovitelné zdroje energie, Golden, Colorado, USA byla provedena a následně publikována (22.02.2018) analýza za účelem stanovení rizika, které představuji úlomky větrných turbin pro silnice a budovy. Výsledky analýzy ukázaly, že odstup od hranice pozemku ve výši dvojnásobku celkové výšky turbiny je přijatelný, odstup od obytných budov by však měl být zvýšen na 3,5násobek celkové výšky turbíny, aby bylo dosaženo přijatelného rizika. V návrhu změny č. 2 Územního rozvojového plánu ČR je stanovena hranice vymezovanéAOV Bušanovice ve vzdáknosti 500 m od obytných budov. Vzhledem k plánované výšce rotorů VTE 250 m činí 3,5 násobek plánované výšky turbíny 875 m. (250x3,5). Při zpracováni návrhu změny č. 2 Územního rozvojového plánu České republiky není posouzena a dostatečně vymezena vzdálenosti jednotlivých rotorů VTE od okolnich obytných budov a místních komunikací Předslavice-Újezdec, Předslavice-Všechlapy, Předslavice Tvrzice, Předslavice-Bušanovice a příjezdovou komunikaci ve směru od obce Bušanovice na silnici 144 (Předslavice- Újezdec) pod vrcholem Bičoňovec z hlediska možného dopadu úlomků lopatek VTE v případě havárie VTE. V Opatření obecné povahy pro akcelerační oblast AOV45 Bušanovice v odst. 3.1. Podmínky a zmirňující opatření pro povoleni a provedení záměrů OZE není pro navazující stavební řízeni řešena bezpečná vzdálenost rotorů VTE od obytných budov a komunikací. 13 Na základě výše uvedeného uplatňuji připomínku, že nebyla dostatečně posouzena podmínka bezpečné vzdálenosti jednotlivých rotorů VTE od obytných budov a místních komunikací z důvodu rizika pádu úlomky rotorů větrných turbín v případě havárie na budovy okolní obytné zástavby a místní komunikace a že nebyla v souvislosti s možným ohrožením padajícími částmi rotoru vymezena bezpečná hranice (875 m) rotoru VTE od obytných budov. 11.Riziko odhozu ledu z větrných turbín Studie provedená Sumita Biswas, Peter Taylor a jim Salmon působící v Země a vesmírné vědy a inženýrství, York University, Toronto, Kanada a Zephyr North Canada, Budington, Ontario, Canada publikovaná 17.11.2011 uvádí, že námraza vzniká na větrných turbínách v nadmořských výškách nad	

Poř. č.	Připomínkové místo	Číslo jednací	Článek	AO	Připomínka	Vyhodnocení
					600 m n. m. Výsledkem studie bylo zjištění, že kompaktní úlomek ledu o hmotnosti 1 kg mohou doletět až 350 m od základy turbíny VTE. V akcelerační oblasti AOV45 Bušanovice je plánována výška horní úvratě rotoru maximálně 800-850 m n. m., proto je zde důvodný předpoklad vzniku ledové námrazy. Při zpracováni návrhu změny č. 2 Územního rozvojového plánu České republiky není dostatečně posouzen vliv nadmořské výšky na vznik námrazy na rotorech VTE (odhoz ledu z vte) a jejího vlivu na okolní místní komunikace Předslavice-Újezdec, Předslavice Všechlapy, Předslavice-Tvrzice, Předslavice-Bušanovice a příjezdovou komunikaci ve směru od obce Bušanovice na silnici 144 (Předslavice- Újezdec) pod vrcholem Bičoňovec. V Opatření obecné povahy pro akcelerační oblast AOV45 Bušanovice v odst. 3.1. Podmínky a zmírňující opatření pro povoleni a provedení záměrů OZE není pro navazující stavební řízení řešena vzdálenost rotorů VTE od místních komunikací ani žádná další opatření pro VTE v případě vzniku námrazy. Zejména posouzení vlivu vzdálenosti rotoru VTE na příjezdovou komunikaci ve směru od obce Bušanovice na silnici 144 (Předslavice- Újezdec), kdy tato komunikace zajišťuje v zimních měsících jedinou příjezdovou komunikaci ve směru od Strakonic, protože v zimních měsících je díky nepříznivým klimatickým podmínkám, vysokému sklonu kopce a sněhovým jazykům nesjízdná komunikace Bušanovice-Předslavice (silnice č. 1446). Není tudíž v Podmínkách a zmírňujících opatření pro povolení a provedení záměrů OZE vyloučeno, že nebude ohrožena kvalita života osob v obci Bušanovice tím, že nebude možno komunikaci ve směru od obce Bušanovice na silnici 144 v zimních měsících používat v důsledku provozu namrzlého rotoru VTE umístěné v její blízkosti, kdy vlivem výšky vte 250 m, rotujících lopatek mohou odlétající kusy ledu z lopatek rotoru VTE ohrožovat projíždějící vozidla. Na základě výše uvedeného uplatňuji připomínku, že nebyla posouzena a dostatečně vymezena podmínka vzdálenosti jednotlivých rotorů VTE od místních komunikací z důvodu rizika, které představuji úlomky ledu z lopatek větrných turbin v období vzniku námrazy pro místní komunikace, ani nebyla pro budoucí stavební řízeni vymezena jiná adekvátní podmínka řešící námrazu lopatek rotorů. 12. Bateriová úložiště U VTE hrozí zvýšené riziko požáru, kdy jej nelze z technických a bezpečnostních důvodů prakticky hasit a hrozí pád hořící části turbiny VTE (viz. bod 10 Riziko pádu úlomků lopatek VTE). V důsledku poškozeni bateňového úložiště z důvodu pádu hořící části turbíny VTE může dojít k poškozeni bezpečnostních prvků bateriového úložiště (záchytných systémů proti 14 W b úniku nebezpečných látek, protipožárních kontejnerů apod.), které zabraňují v případě havárie úniku nebezpečných látek (např. elektrolytu) do okolní půdy a vod. Při zpracováni návrhu změny č. 2 Územního rozvojového plánu České republiky není dostatečně posouzena vzdálenost VTE a bateriového úložiště z hlediska provozní a požární bezpečnosti. V Opatřeni obecné povahy pro akcelerační oblastAOV45 Bušanovice v odst. 3.1. Podmínky a zmírňující opatření pro povolení a provedeni záměrů OZE není pro navazující stavební řízení řešena vzdálenost VTE a bateriového úložiště z bezpečnostního hlediska a z hlediska požární bezpečnosti. Na základě výše uvedeného uplatňuji připomínku, že nebyla posouzena a dostatečně vymezena podmínka vzdálenosti jednotlivých rotorů VTE od bateriového úložiště z důvodu bezpečnostního hlediska (přístup osob, techniky v) a z důvodu hlediska požární bezpečnosti. VI. Návrh řešeni S ohledem na výše uvedené skutečnosti navrhuji, aby: · pozemek , katastrální území 616273 Bušanovice, byl vypuštěn z vymezení akcelerační oblasti pro větrné elektrárny, včetně dalších okolních pozemků (, katastrální území 616273 Bušanovice), které tvoří s pozemky v mém vlastnictví jeden územně funkční celek nebo · aby bylo vymezeni akcelerační oblasti upraveno tak, aby se na tyto pozemky nevztahovalo, a to ani žádnými druhotnými důsledky.	

Poř. č.	Připomínkové místo	Číslo jednací	Článek	AO	Připomínka	Vyhodnocení
					VII. Závěr Žádám, aby byla tato připomínka řádně posouzena a přezkoumatelně vypořáciána, a to s ohledem na ochranu vlastnických práv a legitimních očekávání dotčeného vlastníka.	
6911.	Zuzana Hloušková	MMR-43583-2026-81	99czzf 99czzg 99czzh	AOV82 AOV83 AOV84	III. ODŮVODNĚNÍ PŘIPOMÍNKY S vymezením výše uvedených akceleračních oblastí v navržené podobě zásadně nesouhlasím a požaduji jejich přehodnocení z těchto věcných důvodů: . 1. Nedostatečný odstup od obytné zástavby (ochrana před hlukem a infrazvukem) U všech tři oblasti (AOV82, AOV83, AOV84) byla distanční vzdálenost od obytné zástavy dotčených sídel (na př. Boreč, Skalsko, Kluky, Chorušice, Kadlín, Stránka, Lobeč, Bezdědice a dalších) stanovena na pouhých 0,5 km. Vzhledem k rozměrům moderních větrných elektráren (VTE) je tato vzdálenost z hlediska hlukové zátěže, stroboskopického efektu a vlivu infrazvuku na lidské zdraví zcela nedostatečná pro zachování odpovkjajlcl kvality života obyvatel. 2. Negativní vliv na biodiverzitu a chráněné druhy fauny Sám předložený návrh přiznává, že v těchto lokalitách dojde k dotčeni fauny přírodních biotopů, lesů, křovin či mokřadů Košáteckého a Strenického potoka. výstavba přímo ohrožuje řadu chráněných a citlivých ptačích druhů, jako jsou luňák červený, moták pilich, moták pochop, moták lužní, ká ně lesní, káně rousná, volavka popelavá, výr velký či krkavec velký, stejně jako populace netopýrů. Oblasti AOV83 a AOV84 navíc prokazatelně zasahují do jádrového území a migračního koridoru vybraných chráněných velkých savců. Vzhledem k tomu, že tyto tři oblasti tvoří obrovský souvislý komplex o celkové rozloze přes 32 km', vznikne v krajině masivní bariéra s fatálním kumulativním dopadem na biotu, kterou nelze jednoduše vyřešit proklamovaným ,,územním opatřením", 3. Narušení krajinného rázu a blízkost CHKO Kokořínsko - Máchův kraj Všechny tři navržené akcelerační zóny bezprostředně sousedí s Chráněnou krajinnou oblasti Kokořínsko - Máchův kraj. Plánovaná výstavba desítek větrných elektráren o celkovém ť instalovaném výkonu až 318,5 MW nevratně znehodnotí krajinný ráz, dálkové pohledy a ' " panoramata této vysoce cenné a turisticky exponované oblasti. Nesouhlasím s tvrzením f C návrhu, že vizuální ochrana národních kulturních památek v okolí (hrad Bezděz, hrad Kokořín) nebude ohrožena z důvodu převládájiciho směru pohledů. Vztyčení těchto průmyslových C- · dominant v těsné blízkosti památek zásadně naruší vnímání historického kontextu krajiný. 4. Vliv na zemědělský půdní fond a životní prostředí Zabíráním a trvalým zniČením bonitní zemědělské půdy může vzniknout její nedostatek i ztráta její kvality. Zemědělská půda je součástí trvale udržitelného rozvoje a již déle jak 1 500 let slouží k výrobě potravin, nikoli k výrobě elektřiny. Vzhledem k existujícím válečným konfliktům vnímám ničeni orné půdy jako ohrožení potravinové bezpečnosti pro sebe i svoji ' rodinu. u větrných elektráren není v současnosti žádným známým zpijsobem vyřešena recyklace a zpracování odpadu z plastových částí, listů vrtule. Látky, ze kterých jsou tyto listy vyrobeny, jsou toxické, není možno je skladovat někde na hromadě a na rozdíl od jaderného odpadu jde o značné objemy. Nechci sám/sama ani v budoucí generaci ŽÍt v zemi s hromadami nezlikvidovatelného toxického odpadu. Lopatky větrných elektráren vytvářejí erozí deštěm, prachem, sněhem, kroupami neza nedbatelné množství mikroskopického toxického prachu, který se trvale ukládá v půdě, a pokud jsou umístěny v blízkosti zemědělské a lesní půdy, dostává se tento škodlivý materiál nevratným způsobem do celého potravního řetězce. Umisťování větrných elektráren do blízkosti zemědělství a lesních honiteb vnímám jako ohrožení svého zdraví, nechci být nedobrovolnou součástí ta kového potravního řetězce. IV. NÁVRH ŘEŠENÍ (POŽADAVKY PODATELE) **Na základě výše uvedených argumentů požaduji:**	**Akceptováno částečně.** Akcelerační oblast AOV84 Doubravice byla vypuštěna. Akcelerační oblasti AOV82 Boreč a AOV83 Chorušice byly zmenšeny. Vymezení akceleračních oblastí proběhlo na základě biologického posouzení konkrétních navrhovaných území podle § 11 odst. 3 resp. 4 zákona č. 249/2025 Sb. (ZOZE), jehož výsledky spolu s výsledky vyhodnocení vlivů na životní prostředí (SEA/VVURÚ, Příloha 5 k Změně č. 2 ÚRP) byly zapracovány do návrhu; oblasti, u nichž autorizované osoby identifikovaly významné negativní nebo kumulativní vlivy, byly ze Změny č. 2 ÚRP vyloučeny (odůvodnění Změny č. 2 ÚRP, odst. 32). Pro výběr ploch byl využit mimo jiné mapový podklad citlivosti ptáků vůči VTE zpracovaný Českou společností ornitologickou; území s extrémním a vysokým kolizním rizikem do akceleračních oblastí zahrnuta nebyla. Pro každou akcelerační oblast bylo zpracováno biologické posouzení, jehož výsledky byly zapracovány do podmínek územních opatření, která zahrnují mimo jiné ochranu biotopů, biologický dozor, monitoring mortality ptáků a detekční systémy se selektivními odstávkami. Nebyly identifikovány významné negativní vlivy, které by bránily vymezení AOV82 a AOV83 v jejich výsledné podobě. Akcelerační oblasti jsou vymezeny mimo nadregionální a regionální biocentra; územní opatření vylučují zásah do prvků lokálního ÚSES a všech biokoridorů s výjimkou nezbytného křížení liniové infrastruktury. Posouzení kumulativních vlivů na životní prostředí a veřejné zdraví proběhlo v rámci VVURÚ na úrovni koncepce, a to jak pro každou akcelerační oblast individuálně, tak pro Změnu č. 2 ÚRP jako celek. Obavy z hluku, stroboskopického efektu a dopadů na pohodu bydlení jsou řešeny povinností zpracovat ke každému záměru VTE hlukovou studii a studii minimalizace shadow flicker efektu; zákonné hygienické limity musí záměry splnit v navazujícím stavebním řízení. Minimální vzdálenost 500 m od obytné zástavby sídel snižuje rizika pro obyvatele. Zákon č. 334/1992 Sb., o ochraně ZPF, se na záměry v akceleračních oblastech vztahuje v plném rozsahu; vymezení AO v ÚRP nenahrazuje souhlas orgánu ochrany ZPF. Výstavba a provoz VTE nejsou spojeny s emisemi zdravotně závadných látek v relevantních koncentracích; otázka nakládání s materiálem lopatek VTE na konci jejich životnosti je předmětem obecné regulace odpadového hospodářství a není předmětem územně plánovacího nástroje na celostátní úrovni. Záměry v akceleračních oblastech podléhají posouzení vlivů dle § 11 ZOZE

Poř. č.	Připomínkové místo	Číslo jednací	Článek	AO	Připomínka	Vyhodnocení
					aby byly akcelerační oblasti AOV82, AOV83 a AOV84 z návrhu Změny č. 2 Územního rozvojového plánu zcela vyjmuty.	v rámci jednotného environmentálního stanoviska; EIA dle zákona č. 100/2001 Sb. se pro záměry ve vymezených akceleračních oblastech nebude opakovaně vyhotovovat v rámci stavebního řízení (§ 11 odst. 5 ZOZE).
6912.	Městys Cítoliby	MMR-43585-2026-81	I.1.b.2.	VTE	název katastrálního území: Cítoliby vymezení území dotčeného námitkou: Intravilán a extravilán obce – ničení krajinného rázu v širokém pojetí – okruh cca 15-30 km Uvedená katastrální území nejsou v přímém kontaktu s akcelerační zónou, ale i přes to podáváme tyto připomínky: -Hory Říp a Blaník považujeme za součást české národní a kulturní symboliky a jejich zaclonění větnými parky považujeme za zhanobení národního a kulturního symbolu. -Navrhované akcelerační oblasti zasahují do bezprostřední blízkosti řady lokalit světového kulturního dědictví UNESCO, které mají být do budoucna chráněny udržitelným rozvojem pro následující generace. -Dále dojde k narušení krajinného rázu umístěním těchto gigantických staveb do krajiny. -Navrhované akcelerační oblasti zasahují do bezprostřední blízkosti řady lokalit soustavy chráněných území evropského významu Natura 2000. -Větrné elektrárny zabíjejí ptáky, netopýry a omezují i jiné chráněné živočichy. Omezováním zákonné ochrany zvířat a ochrany přírody by bylo narušeno právo žit v zemi s přirozeným biotopem. Ochrana přírody je veřejným zájmem a trvale udržitelného rozvoje dle zákona o ochraně přírody a krajiny a Evropskými směrnicemi. - Na katastru městyse Cítoliby se z jižní strany dotýká území Českého středohoří a ze severní je to krajina „Džbánsko“ jsou to dva významné biokoridory - Dojde k narušení přirozeného prostředí s tradiční druhovou rozmanitostí. -Česká republika je umístěna na hlavním evropském rozvodí a v souvislosti s oteplováním a vysycháním prostředí hrozí nedostatek pitné vody. Betonové základy větrných elektráren v přírodních a zemědělských oblastech narušují režim podzemních vod a ohrožují přirozené vodní zásoby. -Vysychání a narušení hydrologických poměrů v krajině. -Zabíráním a trvalým zničením bonitní zemědělské půdy může vzniknout její nedostatek i ztráta její kvality. Zemědělská půda je součástí trvale udržitelného rozvoje a již déle jak 1500 let slouží k výrobě potravin, nikoli k výrobě elektřiny. Vzhledem k existujícím válečným konfliktům vnímám ničení orné půdy jako ohrožení potravinové bezpečnosti pro občany ČR. -U větrných elektráren není v současnosti žádným známým způsobem vyřešena recyklace a zpracování odpadu z plastových částí, listů vrtule. Látky, ze kterých jsou tyto listy vyrobeny, jsou toxické, není možno je skladovat někde na hromadě a na rozdíl od jaderného odpadu jde o značné objemy. -Stroboskopický efekt a infrazvuk, který vyvolává nežádoucí onemocnění.	**Neakceptováno.** Připomínka neodkazuje na konkrétní akcelerační oblast a má obecný charakter. Vymezení akceleračních oblastí proběhlo na základě biologického posouzení konkrétních navrhovaných území podle § 11 odst. 3 resp. 4 zákona č. 249/2025 Sb. (ZOZE), jehož výsledky spolu s výsledky vyhodnocení vlivů na životní prostředí (SEA/VVURÚ, Příloha 5 k Změně č. 2 ÚRP) byly zapracovány do návrhu; oblasti, u nichž autorizované osoby identifikovaly významné negativní nebo kumulativní vlivy, byly ze Změny č. 2 ÚRP vyloučeny (odůvodnění Změny č. 2 ÚRP, odst. 32). Vlivy návrhu na lokality světového dědictví UNESCO a soustavu Natura 2000, na krajinný ráz včetně národních dominant, na ptáky a netopýry i na prvky ÚSES byly sledovány v rámci VVURÚ na úrovni koncepce. Akcelerační oblasti jsou vymezeny mimo nadregionální a regionální biocentra; územní opatření vylučují zásah do prvků lokálního ÚSES a všech biokoridorů s výjimkou nezbytného křížení liniové infrastruktury. Notifikační povinnost vůči UNESCO nevylučuje přijetí územně plánovacího dokumentu před jejím splněním. Zákon č. 334/1992 Sb., o ochraně ZPF, se na záměry v akceleračních oblastech vztahuje v plném rozsahu; vymezení AO v ÚRP nenahrazuje souhlas orgánu ochrany ZPF. Vliv na vodní režim a podzemní vody bude předmětem podrobného posouzení v navazujícím řízení. Obavy z hluku, stroboskopického efektu a dopadů na pohodu bydlení jsou řešeny povinností zpracovat ke každému záměru VTE hlukovou studii a studii minimalizace shadow flicker efektu; zákonné hygienické limity musí záměry splnit v navazujícím stavebním řízení. Výstavba a provoz VTE nejsou spojeny s emisemi zdravotně závadných látek v relevantních koncentracích; otázka nakládání s materiálem lopatek VTE na konci jejich životnosti je předmětem obecné regulace odpadového hospodářství. Záměry v akceleračních oblastech podléhají posouzení vlivů dle § 11 ZOZE v rámci jednotného environmentálního stanoviska; EIA dle zákona č. 100/2001 Sb. se pro záměry ve vymezených akceleračních oblastech nebude opakovaně vyhotovovat v rámci stavebního řízení (§ 11 odst. 5 ZOZE).
6913.	Radek Škrabal	MMR-43586-2026-81	I.1.b.2.	VTE	Tímto podávám připomínku k návthu vymezeni akceleračních oblasti pro větrné elektrárny (VTE). Na základě níže uvedených duvadu nesouhlasím s návrhem změny č, 2 ÚRP ČR, Vyhodnoceni vlivů návrhu Změny č. 2 ÚRP na udržitelný rozvoj území (SEA) a návrhům jednotlivých územních opatřeni pro akcelerační oblasti (AO) vymezeným v návrhu Změny č. 2 ÚRP. Veškeré níže uvedené připomínky se vztahuji současně ke všem výše uvedeným projednávaným částem veřejné vyhlášky. A. NedostatkV návrhu · návrh není dostatečně odůvodněn a chybí konkrétní podklady (zákon č. 500/2004 Sb.) · nebyly dostatečně posouzeny dopady na životní prostředi(zákon č. 100/2001 Sb.) · hrozí narušeni	**Neakceptováno.** Připomínka má obecný charakter a vztahuje se k celému návrhu Změny č. 2 ÚRP a ke všem akceleračním oblastem pro větrné elektrárny, aniž by identifikovala konkrétní oblast. Vymezení akceleračních oblastí proběhlo na základě biologického posouzení konkrétních navrhovaných území podle § 11 odst. 3

Poř. č.	Připomínkové místo	Číslo jednací	Článek	AO	Připomínka	Vyhodnocení
					krajiny a přírody (zákon č. 114/1992 Sb) · návrh nerespektuje ochranu hodnot území a kvalitu bydlení (zákon č. 283/2021 Sb.) · nebyly posouzeny jinévarianty řešeni, zejména využitibrownfieldů (opuštěných a již narušených ploch) a návrh tak neodůvodněně zasahuje do volné krajiny · vychází pouze z expertních odhadů (počet věži, výkon, rozmístěni) · návrh řeší problémy až dodatečně, místo aby jim předešel · nejsou dostatečně vyhodnoceny kumulativní dopady vice záměrů v území B. Příroda, krajina a životní prostředí 1. Nedostatečné posouzeni vlivů na životní prostředí · výskyt chráněných druhu (ptáci, netopýři) a zásah do migračních tras (vlk, rys apod.) · narušeni prvků ÚSES (biokoridory) · zásadní změna krajiny a její industrializace · dominantní stavby (až cca 250 m vysoké) viditelné na velké vzdálenosti · chybí posouzeni nočního osvětleni · nedostatečně řešen kumulativni vliv vice větrných elektráren 2. Nedostatečné posouzeni vlivů na vodu a klima · hrozí narušeni vsakováni vody do pudy a změna odtokových poměru, · může dojit ke zhoršeni schopnosti krajiny zadržovat vodua riziko vysychání krajiny · chybí posouzeni vlivu na mikroklima, · nejsou dostatečně řešeny dopady na vodní režim území. 3. Zemědělská půda · zábor a znehodnoceni kvalitní pudy · možné zásahy do půd I. a ||. třídy ochrany (nejcennější půdy) · zhutněni půdy a zvýšeni eroze a fragmentace pozemků · nejasný stav a poškozeni meliorací 4. Nedostatečné posouzeni vlivů na obyvatele · hluk a jeho dlouhodobý vliv nejsou dostatečně vyhodnoceny, · není dostatečně řešen stroboskopický efekt, · změna charakteru bydlení, · není dostatečně vysvětlen způsob stanoveni vzdálenosti od obytné zástavby, · nebyly dostatečně posouzeny dopady na hodnotu nemovitosti a kvalitu bydlení. C. Technická a bezpečnostní rizika 1. Nedostatečnost navržených zmirňujicich opatřeni · navržená opatřeni pouze částečně zmirňuji dopady, ale neřeší samotný střet, · řada opatřeni je formulována neurčitě a bez jasné kontroly jejich plnění, · významné problémy jsou odkládány až do navazujících řízeni. 2. Technická a bezpečnostní rizika · odlet ledu z rotorů v zimě,požáry zařízení (obtížně zvládnutelné zásahy) a zásah bleskem, · pád části konstrukce,únik provozních kapalin, · kontaminace půdy a vody, · šířeni požáru do krajiny, · v ČR dosud neexistuje právní ani metodická úprava požární bezpečnosti VTE a nejsou stanoveny konkrétní odstupové vzdálenosti od lesů či obytné zástavby z hlediska požárního rizika, · Ministerstvo dopravy připustilo existenci bezpečnostních rizik spojených s VTE, zejména vizuální distrakce řidičů, stínových efektů, nočního překážkového osvětleni, odletu ledu a havárii a odletu částí konstrukci. Není jasně stanoveno, kdo ponese odpovědnost za případné škody na zdraví, majetku a životním prostředí. D. Rozpor se zákony a právními předpisY ČR a EU Návrh může být v rozporu zejména s: · zákonem č. 500/2004 Sb., správní řád, · zákonem č. 100/2001 Sb.,o posuzováni vlivu na životní prostředí (EIA), · zákonem č. 114/1992 Sb., o ochraně přírody a krajiny, · zákonem č. 334/1992 Sb., o ochraně zemědělského půdního fondu, · zákonem č. 283/2021 Sb., stavební zákon, · podmínkami směrnice EU RED III (nevhodně zvolená lokalita, nevyřešené dopady) · principem předběžné opatrnosti dle ČI. 191 SFEU, · právem na příznivé životní prostředí dle ČI. 35 Listiny základních práv a svobod. · právem na ochranu zdraví dle ČI 31 Listiny základních práv a svobod, · právem na ochranu vlastnictvidle ČI 11 Listiny základních práv a svobod. Závěr Navržené akcelerační oblastimaji zásadni střety s přírodou, krajinou, vodou i kvalitou života obyvatel. Tyto problémy nejsou řešeny, ale pouze částečně zmirňovány. Návrh nemá dostatečné podklady. neřeší varianty řešeni a nedostatečně hodnotí kumulativní dopady. Z uvedených důvodu požaduji zásadní přepracováni návrhu Změny č. 2 ÚRP, které bude respektovat vše výše uvedené.	resp. 4 zákona č. 249/2025 Sb. (ZOZE), jehož výsledky spolu s výsledky vyhodnocení vlivů na životní prostředí (SEA/VVURÚ, Příloha 5 k Změně č. 2 ÚRP) byly zapracovány do návrhu; oblasti, u nichž autorizované osoby identifikovaly významné negativní nebo kumulativní vlivy, byly ze Změny č. 2 ÚRP vyloučeny (odůvodnění Změny č. 2 ÚRP, odst. 32). Posouzení kumulativních vlivů na životní prostředí a veřejné zdraví proběhlo v rámci VVURÚ na úrovni koncepce, a to jak pro každou akcelerační oblast individuálně, tak pro Změnu č. 2 ÚRP jako celek. Variantní řešení nejsou relevantním územně plánovacím nástrojem pro vymezování lokalit pro OZE; ustanovení § 4 odst. 3 ZOZE a čl. 15c směrnice RED III sice upřednostňují brownfieldy a degradované plochy, avšak nevylučují vymezení akcelerační oblasti na jiných pozemcích, přičemž vymezení výhradně na degradovaných plochách nebylo s ohledem na prostorové nároky technologie větrných elektráren proveditelné. Akcelerační oblasti jsou vymezeny mimo nadregionální a regionální biocentra; územní opatření vylučují zásah do prvků lokálního ÚSES a všech biokoridorů s výjimkou nezbytného křížení liniové infrastruktury. Pro výběr ploch byla využita mapa citlivosti ptáků vůči VTE zpracovaná Českou společností ornitologickou; území s extrémním a vysokým kolizním rizikem do akceleračních oblastí zahrnuta nebyla. Zákon č. 334/1992 Sb., o ochraně ZPF, se na záměry v akceleračních oblastech vztahuje v plném rozsahu; vliv na vodní režim a podzemní vody bude předmětem podrobného posouzení v navazujícím řízení. Konkrétní bezpečnostní podmínky (odlet námrazy, požár, pád konstrukce) jsou stanovovány stavebním úřadem v rámci povolování záměru. Obavy z hluku a stroboskopického efektu jsou řešeny povinností zpracovat ke každému záměru VTE hlukovou studii a studii minimalizace shadow flicker efektu; zákonné hygienické limity musí záměry splnit v navazujícím stavebním řízení. Návrh Změny č. 2 ÚRP byl připraven v souladu s platnou legislativou ČR a EU, včetně zákona č. 249/2025 Sb. (ZOZE), směrnice RED III a Listiny základních práv a svobod; vymezení akceleračních oblastí a podmínky v územních opatřeních jsou stanoveny na základě zákona a v jeho mezích. Záměry v akceleračních oblastech podléhají posouzení vlivů dle § 11 ZOZE v rámci jednotného environmentálního stanoviska; EIA dle zákona č. 100/2001 Sb. se pro záměry ve vymezených akceleračních oblastech nebude opakovaně vyhotovovat v rámci stavebního řízení (§ 11 odst. 5 ZOZE). Vymezení AO nezakládá možnost vyvlastnění ani nezasahuje do práva na nedotknutelnost obydlí. Připomínka porušení principu předběžné opatrnosti dle čl. 191 SFEU není opodstatněná; posouzení vlivů proběhlo na koncepční úrovni v souladu s požadavky ZOZE.
6914.	Ing. Hana Veselková	MMR-43587-2026-81	99cm	AOV29	II. Předmět připomínky Tato připomínka se týká těchto okruhů:	**Neakceptováno.**

Poř. č.	Připomínkové místo	Číslo jednací	Článek	AO	Připomínka	Vyhodnocení
					- Nedostatečného zajištění posouzení vlivů na životní prostředí (EIA) pro záměry větrných elektráren v AOV29, s ohledem na prokázanou ornitologickou citlivost území. - Nedostatečnosti a neurčitosti podmínek a zmírňujících opatření stanovených v územním opatření pro AOV29 z hlediska ochrany ptáků. - ochrana krajinného rázu - pahorkatina Maleník III. Odůvodnění – požadavek povinného posouzení EIA 3.1 Ornitologická citlivost území AOV29 Česká společnost ornitologická (ČSO) zveřejnila Mapu citlivosti ptáků vůči výstavbě větrných elektráren v ČR, zpracovanou na základě dat z Nálezové databáze ochrany přírody, databáze Avif a portálu eBird za posledních deset let. Dle této mapy se lokalita AOV29 nachází v oblasti střední až vysoké citlivosti pro ptáky. V bezprostřední blízkosti AOV 29 se nachází extrémně ornitologicky citlivé oblasti - severně od AOV29 Býškovice leží přírodně a ekologicky mimořádně citlivé území pahorkatiny Maleník, dále údolí řeky Bečvy, západně Evropsky významná lokalita Bečva – Žebračka (soustava Natura 2000) a severovýchodně soustavy Hustopečských rybníků. Tato území se nacházejí do 5 km od hranice AOV 29 a představují refugia zvláště chráněných druhů ptáků a jsou doloženými loviště a hnízdišti druhů uvedených v příloze I směrnice EU o ptácích (2009/147/ES). Na jihu od AOV 29 se nachází zvláště chráněné ptačí území spadající do Natura 2000 - Ptačí oblast Hostýnské vrchy. Opatření obecné povahy tyto skutečnosti nezohledňují. Soustava Hustopečských rybníků (katastr obce Hustopeče nad Bečvou) a niva reky Bečvy jsou lokality s doloženým pravidelným výskytem zvláště chráněných druhů ptáků, především motáka pochopa (Circus aeruginosus), motáka pilicha (Circus cyaneus) a motáka lužního (Circus pygargus). Všechny tři druhy motáků jsou uvedeny v příloze I směrnice 2009/147/ES o ochraně volně žijících ptáků a jsou zvláště chráněny dle par. 48 ZOPK v kategorii ohrožených druhů. Motáci typicky loví v okruhu 5-10 km od hnízd nad otevřenou zemědělskou krajinou - tedy přesně v typu území, kde jsou navrhovány VTE AOV29. Opatření obecné povahy tyto skutečnosti nezohledňují. Údolí řeky Bečvy (EVL Bečva-ŽEBRAČKA soustava Natura 2000) jako migrační koridor ptáků a živočichů - řeka Bečva a její niva představují jeden z nejvýznamnějších migračních koridorů v regionu - jak pro ptáky, tak pro velké savce (vydra říční, bobr evropský, případně vlk obecný). Údolí Bečvy je součástí biotopové sítě propojující Karpaty s nížinami Moravy. AOV29 Býškovice zasahuje do zemědělské krajiny v těsném sousedství tohoto koridoru VTE o výšce 200 m, v blízkém dosahu nivy Bečvy mohou představovat fyzickou i vizuální bariéru pro táhnoucí ptáky. Opatření obecné povahy tyto skutečnosti nezohledňují. Rybník Vrbčák a rybník Rouské jsou citlivé lokality a podzimní shromaždiště ptáků. Nachází se přímo na hranici AOV29 rybník Vrbčák (katastr obce Býškovice) a rybník Rouské (katastr obce Rouské). Všechny tři lokality (včetně Hustopečských rybníků) jsou doloženým hnízdištěm a loviště zvláště chráněných druhů ptáků vázaných na mokřadní biotopy. Pravidelně se zde vyskytuje moták pochop (Circus aeruginosus), bukáč velký (Botaurus stellaris), bukáček malý (Ixobrychus minutus), chřástal vodní (Rallus aquaticus) a další druhy dle přílohy I směrnice 2009/147/ES. Všechny tyto druhy jsou zvláště chráněny dle par. 48 ZOPK. Rybník Vrbčák a rybník Rouské slouží každý podzim jako významná tahová zastávka a shromaždiště ptáků. V tomto období (zejm. říjen až listopad) se zde koncentrují stovky až tisíce jedinců různých druhů - kachny, bahníci, volavky, čápi, dravci včetně motáků. Právě tato sezónní koncentrace ptáků řádově zvyšuje riziko kolize s lopatkami rotoru VTE. Opatření obecné povahy tyto skutečnosti nezohledňují. Ptačí oblast Hostýnské vrchy (Natura 2000) se nachází na jižní hranici AOV 29 v nezanedbatelné vzdálenosti z hlediska pohybu ptáků. Navíc zde může dojít ke kumulaci škodlivých vlivů spolu s AOV 30 a AOV 31. Negativní dopady větrných elektráren na ptáky nepůsobí pouze v místě instalace turbín, ale zasahují i do funkčního zázemí ptačích oblastí formou fragmentace biotopů a bariérového efektu. Žádáme proto o posouzení, zda vymezení AOV 29 není v rozporu s povinností zachovat příznivý stav předmětu ochrany. Zvláště, když se v oblasti nacházejí dravci včelojed lesní (Pernis apivorus), moták pochop (Circus aeruginosus) a káně lesní (Buteo buteo). Tedy ti dravci, kteří prokazatelně opouštějí les za účelem lovu a pravidelně využívají otevřenou zemědělskou krajinu v okolí, do níž zasahuje akcelerační oblast AOV29 Býškovice. Opatření obecné povahy tyto skutečnosti nezohledňují.	Vymezení akceleračních oblastí proběhlo na základě biologického posouzení konkrétních navrhovaných území podle § 11 odst. 3 resp. 4 zákona č. 249/2025 Sb. (ZOZE), jehož výsledky spolu s výsledky vyhodnocení vlivů na životní prostředí (SEA/VVURÚ, Příloha 5 k Změně č. 2 ÚRP) byly zapracovány do návrhu; oblasti, u nichž autorizované osoby identifikovaly významné negativní nebo kumulativní vlivy, byly ze Změny č. 2 ÚRP vyloučeny (odůvodnění Změny č. 2 ÚRP, odst. 32). Pro výběr ploch akceleračních oblastí byla využita mapa citlivosti ptáků vůči VTE zpracovaná Českou společností ornitologickou; území s extrémním a vysokým kolizním rizikem do akceleračních oblastí zahrnuta nebyla. Pro AOV29 Býškovice bylo zpracováno biologické posouzení zahrnující posouzení vlivů na soustavu Natura 2000, jehož výsledky byly zapracovány do podmínek územního opatření, jež ukládají biologický dozor, monitoring mortality ptáků, detekční systémy a selektivní odstávky. Nebyly identifikovány významné negativní vlivy, které by bránily vymezení akcelerační oblasti AOV29. Posouzení vlivů na soustavu Natura 2000 proběhlo v souladu s požadavky směrnice o stanovištích i judikaturou Soudního dvora EU; na základě tohoto posouzení bylo přijato odůvodněné závěrné hodnocení. Akcelerační oblasti jsou vymezeny mimo nadregionální a regionální biocentra; územní opatření vylučují zásah do prvků lokálního ÚSES a všech biokoridorů s výjimkou nezbytného křížení liniové infrastruktury. Posouzení kumulativních vlivů na životní prostředí proběhlo v rámci VVURÚ na úrovni koncepce. Záměry v akceleračních oblastech podléhají posouzení vlivů dle § 11 ZOZE v rámci jednotného environmentálního stanoviska; EIA dle zákona č. 100/2001 Sb. se pro záměry ve vymezených akceleračních oblastech nebude opakovaně vyhotovovat v rámci stavebního řízení (§ 11 odst. 5 ZOZE). Konkrétní záměry se nadále povolují v souladu se stavebním zákonem za podmínek stanovených v územním opatření. Návrh Změny č. 2 ÚRP byl připraven v souladu s platnou legislativou ČR a EU, včetně zákona č. 249/2025 Sb. (ZOZE) a směrnice RED III.

Poř. č.	Připomínkové místo	Číslo jednací	Článek	AO	Připomínka	Vyhodnocení
					Tímto upozorňujeme na rozsudek Soudního dvora EU ve věci C-127/02 (Waddenzee) a navazující judikatury - hodnocení vlivu na lokalitu Natura 2000 dle par. 45i ZOPK je povinné vždy, když nelze s jistotou vyloučit významný vliv na chráněné druhy nebo stanoviště - bez ohledu na to, zda se záměr nachází přímo v lokalitě. 3.2 Ochrana krajinného rázu pahorkatiny Maleník - absence podmínky (par. 12 ZOPK) Pahorkatina Maleník je významným krajinným prvkem a charakteristickou dominantou oblasti. Nachází se v bezprostředním sousedství AOV29 a tvoří vizuálně uzavřený horizont zdejší krajiny. Umístění VTE o výšce až 200 m by znamenalo zásadní a nevratnou proměnu krajinného rázu celé oblasti, která přesahuje samotné vymezení AOV29. Dle par. 12 odst. 2 ZOPK je k umístění stavby, která by mohla snížit nebo změnit krajinný ráz, nutný souhlas orgánu ochrany přírody. Opatření obecné povahy tyto skutečnosti nezohledňují. 3.3 Nedostatečná ochrana lesních celků s karpatskými dubohabřinami (L3.3B) Tyto biotopy jsou evropsky významným stanovištěm dle přílohy I směrnice 92/43/EHS (stanovištní směrnice) a zároveň biotopem zvláště chráněných druhů rostlin a živočichů. Lesní celky Hrábí, Lišky, Hlod a Lísek by měly být explicitně vyloučeny z možnosti trvalého záboru. 3.4 Nedostatečná ochrana biotopu K3 a T1.1 v krajinné mozaice Opatření uznává přítomnost přírodních komplexů s krajinnou mozaikou mezofilních luk, drobných lesíků a porostů křoví, včetně biotopu vysokých mezofilních křoví (K3) a mezofilních ovsíkových luk (T1.1). Podmínka však pouze požaduje minimalizaci zásahu a zákaz přímé likvidace biotopu, ale nestanoví kompenzační povinnosti ani kontrolní mechanismus. Chybí časové ukotvení a odpovědný orgán. 3.5 Monitoring netopýrů - odkaz na neexistující metodiku není vymahatelný. 3.6 Chybějí podmínky pro demolici a rekultivaci po skončení životnosti VTE IV. Nesoulad s požadavky ZOZE a principem předběžné opatrnosti Zákon č. 249/2025 Sb. (ZOZE) v § 20 stanoví, že EIA se v akcelerační oblasti neprovádí pouze tehdy, jestliže záměr nepovede k významným nepředvídaným nepříznivým vlivům na životní prostředí, které nelze vyloučit dodatečnými podmínkami. Vzhledem k výše doložené ornitologické citlivosti AOV29 tato podmínka splněna není. Upozorňujeme rovněž na čl. 16b odst. 6 směrnice RED III (2023/2413), který výslovně stanoví, že zjednodušený režim v akceleračních oblastech se nepoužije, pokud specifické podmínky území vyžadují podrobné posouzení. Ornitologická citlivost AOV29 a jejího bezprostředního okolí takovým specifickým podmínkám odpovídá. Upozorňujeme na rozsudek Soudního dvora EU ve věci C-127/02 (Waddenzee) a navazující judikatury - hodnocení vlivu na lokalitu Natura 2000, dle par. 45i ZOPK je povinné vždy, když nelze s jistotou vyloučit významný vliv na chráněné druhy nebo stanoviště - bez ohledu na to, zda se záměr nachází přímo v lokalitě. Monitoring mortality ptáků uložený jako podmínka provozu v takto citlivém území nestačí. V. Odůvodnění – nedostatečnost podmínek územního opatření Chybí požadavek na provedení řádného předprojektového ornitologického průzkumu, v délce minimálně 12 měsíců před podáním žádosti o povolení záměru, zahrnujícího hnízdní i mimohnízdní období a tah ptáků. V rozsahu minimálně do pěti kilometrů od hranice AOV 29 se zaměřením na Ptačí oblast Hostýnské vrchy, EVL Bečva – Žebračka (obě soustava Natura 2000) , Hustopečské rybníky (včetně posouzení vlivu na ekologickou zranitelnost oblasti – po havárii vlaku s benzenem). V zaměření na druhy, které mohou být záměrem negativně ovlivněny, podrobněji pak na ty, které jsou významné z hlediska ochrany přírody viz výše. Monitoring mortality po zahájení provozu tento nedostatek nenahrazuje! Chybí posouzení změny krajinného rázu pahorkatiny Maleník. VI. Hlavní požadavek Požaduji: 1) Vyřazení AOV 29 Býškovice z návrhu 2) Zároveň (pro případ, že nebude tomuto požadavku vyhověno) požaduji, aby návrh změny č. 2 ÚRP ČR nebyl v této části schválen a byl vrácen k zásadnímu přepracování, a to zejména po doplnění:	

Poř. č.	Připomínkové místo	Číslo jednací	Článek	AO	Připomínka	Vyhodnocení
					- stanovit, že záměry s výkonem nad 1 MW nebo se 2 a více turbínami podléhají povinnému screeningu EIA bez ohledu na ostatní podmínky územního opatření, - dostatečný ornitologický průzkumu oblasti odpovídající standardním metodikám (viz výše) a především posouzení vlivu na lokality Natura 2000 dle čl. 6 odst. 3 směrnice 92/43/EHS - Ptačí oblast Hostýnské vrchy a EVL Bečva-Žebračka, soustavu Hustopečských rybníků (včetně posouzení vlivu na ekologickou zranitelnost oblasti), - posouzení kumulativních vlivů v širším území, - hodnocení dopadů na krajinný ráz pahorkatina Maleník, - stanovit absolutní zákaz umisťování VTE, jejich základu a přidružené infrastruktury v lesích Hrábí, Lisky, Hlod a Lísek a ve vzdálenosti minimálně 200 m od jejich hranic, - doplnit povinnost investora předložit před zahájením stavby inventarizaci biotopu dotčených lesních celků zpracovanou odborně způsobilou osobou, včetně mapování biotopu L3.3B (karpatské dubohabřiny), - doplnit podmínky pro demolici a rekultivaci po skončení životnosti VTE. **X. Závěr** Návrh v předložené podobě není dostatečně odůvodněný, není podložen odbornými daty, je v rozporu s právními předpisy ČR i EU a může mít závažné dopady na krajinu a životní prostředí, proto požaduji především vyřazení Územního opatření k AOV 29 Býškovice z návrhu Změny č. 2 Územního rozvojového plánu ČR. Pro případ, že tomuto požadavku nebude vyhověno, požaduji zásadní přepracování Návrhu Změny č. 2 ÚRP ČR tak, aby byl v souladu s právními předpisy a byly řádně vyhodnoceny jeho dopady. Žádám, aby tato připomínka byla řádně vypořádána v souladu se zákonem a aby bylo uvedeno konkrétní odůvodnění přijatého řešení.	
6915.	Sebastian Martilka	MMR-43589-2026-81	99czzg	AOV83	**PŘIPOMÍNKY K:** **I. návrhu Změny č. 2 Územního rozvojového plánu ČR (ÚRP ČR)** **II. Vyhodnoceni vlivů návrhu Změny č. 2 ÚRP na udržitelný rozvoj území (SEA)** **III. návrhům jednotlivých územních opatřeni pro akcelerační oblasti (AO) vymezeným v návrhu Změny č. 2 ÚRP** Tímto podávám připomínku k návrhu vymezeni akceleračních oblasti přQ větrné elektrárny (VTE). Na základě níže uvedených důvodu nesouhlasím s návrhem změny č. 2 ÚRP ČR, Vyhodnocení vlivu návrhu	**Neakceptováno.** Akcelerační oblast AOV83 Chorušice byla v návrhu Změny č. 2 ÚRP zmenšena. Vymezení akceleračních oblastí proběhlo na základě biologického posouzení konkrétních navrhovaných území podle § 11 odst. 3 resp. 4 zákona č. 249/2025 Sb. (ZOZE), jehož

Poř. č.	Připomínkové místo	Číslo jednací	Článek	AO	Připomínka	Vyhodnocení
					Změny č. 2 ÚRP na udržitelný rozvoj území (SEA) a návrhům iednotlivých územních opatřeni pro akcelerační oblasti (AO) vymezeným v návrhu Změny č. 2 ÚRP, Veškeré níže uvedené připomínky se vztahuji současně ke všem výše uvedeným projednávaným částem veřejné vyhlášky. **A. Nedostatky návrhu** o návrh není dostatečně odůvodněn a **chybí konkrétní podklady** (zákon č. 500/2004 Sb.) o nebyly dostatečně posouzeny **dopady na životní prostředí** (zákon č. 100/2001 Sb.) o hrozí **narušeni krajiny a přírody** (zákon č. 114/1992 Sb.) o návrh **nerespektuje ochranu hodnot území a kvalitu bydlení** (zákon č. 283/2021 Sb.) o nebyly posouzeny jiné **varianty řešeni, zejména využiti brownfieldů** (opuštěných a již narušených ploch) a návrh tak neodůvodněně zasahuje do volné krajiny o vychází **pouze z expertních odhadů** (počet věži, výkon, rozmístěni) o návrh **řeší problémy až dodatečně**, místo aby jim předešel o nejsou dostatečně vyhodnoceny **kumulativní dopady vice záměrů v území** **B. Příroda, krajina a životní prostředí** **1. Nedostatečné posouzeni vlivů na životní prostředí** o výskyt chráněných druhů (ptáci, netopýři) a zásah do migračních tras (vlk, rys apod.) o narušeni prvků ÚSES (biokoridory) o zásadní změna krajiny a její industrializace o dominantní stavby (až cca 250 m vysoké) viditelné na velké vzdálenosti o chybí posouzeni nočního osvětleni o nedostatečně řešen kumulativní vliv vice větrných elektráren **2. Nedostatečné posouzeni vlivů na vodu a klima** o hrozí narušení vsakování vody do půdy a změna odtokových poměrů, o může dojit ke zhoršeni schopnosti krajiny zadržovat vodu a riziko vysychání krajiny o chybí posouzeni vlivu na mikroklima, o nejsou dostatečně řešeny dopady na vodní režim území. **3. Zemědělská půda** o zábor a znehodnoceni kvalitní půdy o možné zásahy do půd I. a II. třídy ochrany (nejcennější půdy) o zhutněni půdy a zvýšeni eroze a fragmentace pozemků o nejasný stav a poškozeni melioraci **4. Nedostatečné posouzeni vlivů na obyvatele** o hluk a jeho dlouhodobý vliv nejsou dostatečně vyhodnoceny, o není dostatečně řešen stroboskopický efekt, o změna charakteru bydlení, o není dostatečně vysvětlen způsob stanoveni vzdálenosti od obytné zástavby, o nebyly dostatečně posouzeny dopady na hodnotu nemovitosti a kvalitu bydlení. **C. Technická a bezpečnostní rizika** **1. Nedostatečnost navržených zmírňujících opatřen**i o navržená opatřeni pouze částečně zmirňuji dopady, ale neřeší samotný střet, o řada opatření je formulována neurčitě a bez jasné kontroly jejich plněni, o významné problémy jsou odkládány až do navazujících řízeni. **2. Technická a bezpečnostní rizika** o odlet ledu z rotorů v zimě, požáry zařízeni (obtížně zvládnutelné zásahy) a zásah bleskem, o pád části konstrukce, únik provozních kapalin,	výsledky spolu s výsledky vyhodnocení vlivů na životní prostředí (SEA/VVURÚ, Příloha 5 k Změně č. 2 ÚRP) byly zapracovány do návrhu; oblasti, u nichž autorizované osoby identifikovaly významné negativní nebo kumulativní vlivy, byly ze Změny č. 2 ÚRP vyloučeny (odůvodnění Změny č. 2 ÚRP, odst. 32). Posouzení kumulativních vlivů na životní prostředí a veřejné zdraví proběhlo v rámci VVURÚ na úrovni koncepce, a to jak pro AOV83 individuálně, tak pro Změnu č. 2 ÚRP jako celek. Variantní řešení nejsou relevantním územně plánovacím nástrojem pro vymezování lokalit pro OZE; ustanovení § 4 odst. 3 ZOZE a čl. 15c směrnice RED III sice upřednostňují brownfieldy a degradované plochy, avšak nevylučují vymezení akcelerační oblasti na jiných pozemcích. Akcelerační oblasti jsou vymezeny mimo nadregionální a regionální biocentra; územní opatření vylučují zásah do prvků lokálního ÚSES a všech biokoridorů s výjimkou nezbytného křížení liniové infrastruktury. Zákon č. 334/1992 Sb., o ochraně ZPF, se na záměry v akceleračních oblastech vztahuje v plném rozsahu; vliv na vodní režim a podzemní vody bude předmětem podrobného posouzení v navazujícím řízení. Obavy z hluku a stroboskopického efektu jsou řešeny povinností zpracovat ke každému záměru VTE hlukovou studii a studii minimalizace shadow flicker efektu; zákonné hygienické limity musí záměry splnit v navazujícím stavebním řízení. Minimální vzdálenost 500 m od obytné zástavby sídel snižuje rizika pro obyvatele. Konkrétní bezpečnostní podmínky (odlet námrazy, požár, pád konstrukce) jsou stanovovány stavebním úřadem v rámci povolování záměru. Záměry v akceleračních oblastech podléhají posouzení vlivů dle § 11 ZOZE v rámci jednotného environmentálního stanoviska; EIA dle zákona č. 100/2001 Sb. se pro záměry ve vymezených akceleračních oblastech nebude opakovaně vyhotovovat v rámci stavebního řízení (§ 11 odst. 5 ZOZE). Návrh Změny č. 2 ÚRP byl připraven v souladu s platnou legislativou ČR a EU; vymezení AO nezakládá možnost vyvlastnění ani nezasahuje do práva na nedotknutelnost obydlí.

Poř. č.	Připomínkové místo	Číslo jednací	Článek	AO	Připomínka	Vyhodnocení
					o kontaminace půdy a vody, o šíření požáru do krajiny, o v ČR dosud neexistuje právní ani metodická úprava požární bezpečnosti VTE a nejsou stanoveny konkrétní odstupové vzdálenosti od lesů či obytné zástavby z hlediska požárního rizika, o Ministerstvo dopravy připustilo existenci bezpečnostních rizik spojených s VTE, zejména vizuální distrakce řidičů, stínových efektů, nočního překážkového osvětleni, odletu ledu či havárii a odletu části konstrukci. Není jasně stanoveno, kdo **ponese odpovědnost za případné škody na zdraví, majetku a životním prostředí.** **<u>D. Specifikace a střety dané akcelerační oblasti</u>** AO C.: AOV83 Oblast: Na území obcí: Stránka, Chorušice, Kadlín, Mělnické Vtelno, Mšeno, Nemyslovice, Velké Všelisy Kraj: Středočeský Uvedená akcelerační oblast vykazuje následující možné střety a rizika: (doplňte dle odůvodnění AO) • konkrétní dopady na místní krajinu a charakter území, • možné střety s ochranou přírody a krajiny, • možné zásahy do života obyvatel a kvality bydlení, • nedostatečné místní podklady a vyhodnocení. Do uvedené oblasti mohou zasahovat: • prvky ÚSES, • migrační trasy živočichů, • chráněná území, • evropsky významné lokality (EVL), soustava Natura 2000, • významné krajinné prvky, • kvalitní zemědělská půda, • vodní zdroje, • krajinný ráz • kulturní a historické hodnoty území, Požaduji důsledné přehodnoceni navržené akcelerační oblasti a její vyloučení z návrhu zrněny č. 2 ÚRP. **<u>E. Rozpor se zákony a právními předpisy ČR a EU</u>** Návrh může být v rozporu zejména s: • zákonem č. 500/2004 Sb., správní řád, • zákonem č. 100/2001 Sb., o posuzováni vlivů na životní prostředí (EIA), • zákonem č. 114/1992 Sb., o ochraně přírody a krajiny, • zákonem č. 334/1992 Sb., o ochraně zemědělského půdního fondu, • zákonem č. 283/2021 Sb., stavební zákon, • podmínkami směrnice EU RED III (nevhodně zvolená lokalita, nevyřešené dopady) • principem předběžné opatrnosti dle čl. 191 SFEU, • právem na příznivé životní prostředí dle čl. 35 Listiny základních práv a svobod, • právem na ochranu zdraví dle čl. 31 Listiny základních práv a svobod,	

Poř. č.	Připomínkové místo	Číslo jednací	Článek	AO	Připomínka	Vyhodnocení
					• právem na ochranu vlastnictví dle čl. 11 Listiny základních práv a svobod. **<u>Závěr</u>** Navržená akcelerační oblast **má zásadní střety s přírodou, krajinou, vodou i kvalitou života obyvatel.** Tyto problémy nejsou řešeny, ale pouze částečně zmiňovány. Návrh nemá dostatečné podklady, neřeší varianty řešeni a nedostatečně hodnotí kumulativní dopady. Z uvedených důvodů požaduji **vyloučeni uvedené akcelerační oblasti z návrhu změny č. 2 ÚRP.**	
6916.	Vojtěch Biskup	MMR-43590-2026-81	99cj	AOV26	Já, níže podepsaný vojtěch Biskup, trvale bytem , jako občan uplatňuji tímto připomínku k Návrhu změny č. 2 Územního rozvojového plánu ČR, a to konkrétně proti vymezeni akcelerační oblasti AOV 26 Ralsko. Navrhuji, aby byla akcelerační oblast AOV 26 Ralsko z návrhu vypuštěna, případně aby bylo její vymezení zásadně přehodnoceno. Odůvodnění připomínky 1. Rozpor s kritérii pro vymezováni akceleračních oblasti Podle § 4 odst. 3 zákona č. 249/2025 Sb. se při vymezování akcelerační oblasti upřednostňují umělé a zastavěné plochy, jako jsou zejména dopravní infrastruktura a její blízké okolí, parkoviště, zemědělské a průmyslové areály, skládky, území narušená těžbou, umělé vodní útvary a dále znehodnocená půda, kterou nelze využívat pro zemědělství. Stejnému principu odpovídá i směrnice RED lll, konkrétně Čl. 15c, podle něhož mají být pro urychlené zavádění obnovitelných zdrojů energie přednostně vybírány právě tyto typy území. Pokud je AOV 26 Ralsko vymezena převážně na zemědělsky využitelných nebo nezastavěných přírodních plochách, aniž by bylo přesvědčivě doloženo, proč nelze využit přednostně plochy umělé, zastavěné, narušené nebo jinak znehodnocené, je takové vymezení v rozporu s výše uvedeným zákonným kritériem. 2. Nedostatečné respektováni ochrany zemědělského půdního fondu Podle § 4 odst. 1 zákona č. 334/1992 Sb. je pro nezemědělské účely nutno použít především nezemědělskou půdu, nedostatečně využité pozemky v zastavěném území, stavební proluky a obdobné plochy, a současně je nutno upřednostňovat méně kvalitní půdu. Podle § 4 odst. 3 zákona č. 334/1992 Sb. lze zemědělskou půdu l. a II. třídy ochrany určit k jinému než zemědělskému účelu pouze tehdy, pokud jiný veřejný zájem výrazně převažuje nad veřejným zájmem ochrany zemědělského půdního fondu. Jestliže je část navržené akcelerační oblasti AOV 26 Ralsko vedena na půdách l. a ||. třídy ochrany, pak musí být v odůvodnění návrhu velmi přesvědčivě prokázáno: · proč nelze využít jiné, méně konfliktní plochy, · proč nestačí plochy umělé, zastavěné či již narušené, · a v čem konkrétně jiný veřejný zájem výrazně převažuje nad ochranou nejkvalitnější zemědělské půdy. Bez takového odůvodnění je návrh v rozporu s ochranou zemědělského půdního fondu. 3. Požadavek, aby záměry neměly významný dopad na životní prostředí Podle § 4 odst. 2 zákona č. 249/2025 Sb. se akcelerační oblast vymezuje tak, aby záměry pro využití obnovitelného zdroje energie neměly s ohledem na limity využiti území významný dopad zejména na životní prostředí. Požaduji proto, aby bylo u AOV 26 Ralsko řádně a konkrétně doloženo, že vymezeni této oblasti skutečně splňuje uvedenou zákonnou podmínku. Není-li toto prokázáno jasně, srozumitelně a přesvědčivě, nelze takové vymezeni považovat za zákonné 4. Nedostatečné prokázáni nezbytnosti právě této lokality Z právní úpravy ochrany zemědělského půdního fondu i z právní úpravy akceleračních oblasti vyplývá, že zásah do kvalitní zemědělské půdy má být až krajním řešením. Vymezeni AOV 26 Ralsko proto nemůže obstát bez prokázáni, že: · neexistují vhodnější alternativy, · nebylo možné přednostně využít plochy již zastavěné, technicky narušené nebo jinak degradované, · a zvolená lokalita je skutečně nezbytná. Pokud návrh tyto skutečnosti neprokazuje, je jeho odůvodnění nedostatečné. Návrh řešeni Z výše uvedených důvodů žádám, aby byla AOV 26 Ralsko z Návrhu změny č. 2 Územního rozvojového plánu ČR vypuštěna, případně aby byla nahrazena lokalitami, které odpovídají zákonným kritériím,	**Akceptováno.** Akcelerační oblast AOV26 – Ralsko byla vypuštěna.

Poř. č.	Připomínkové místo	Číslo jednací	Článek	AO	Připomínka	Vyhodnocení
					zejména lokalitami na umělých, zastavěných, dopravních, brownfieldových nebo jinak znehodnocených plochách.	
6917.	Daniela Laskavá	MMR-43591-2026-81	99czzg	AOV83	**Text připomínky** Podatel nesouhlasí s vymezením akcelerační oblasti AOV83 a žádá, aby tato akcelerační oblast nebyla ve Změně č. 2 Územního rozvojového plánu vymezena a aby nebylo vydáno územní opatření AOV83. **Odůvodnění uplatněné připomínky** **1. Direktivní vymezení AOV** Podatel se domnívá, že není nezbytné (a neplyne to ani ze směrnice EU RED III), aby akcelerační oblasti pro VTE (dále jen „AOV“) byly vymezeny direktivně na celostátní úrovni. Je naprosto dostačující, když by Změna č. 2 Územního rozvojového plánu (dále jen „Změna č. 2“) dala obcím povinnost, aby prověřily možnosti vymezení AOV v územních plánech. Na základě tohoto pokynu by samosprávy znalé místních poměrů po dohodě s občany vymezily vhodné lokality pro VTE. Díky tomu by byly zohledněny s potřebnou pečlivostí a v nutné podrobnosti zásahy do veřejných zájmů, které není možné na úrovní Změny č. 2 zhodnotit, neboť to její velké měřítko neumožňuje. **2. Diskriminační vymezení AOV** Ve Změně č. 2 ÚRP není dostatečně vysvětleno, proč je třeba vymezit akcelerační oblasti právě tak, jak to činí Změna č. 2, jinými slovy není pochopitelné, proč právě počet AOV, se kterým Změna č. 2 počítá, povede ke splnění klimatických a energetických cílů a proč vymezení jiné oblasti již není zapotřebí nebo proč by klimatické a energetické cíle nemohly být plněny i bez AOV83, když není ke splnění těchto cílů (které ani nejsou ve Změně č. 2 specifikovány) zapotřebí ani o jednu AOV více. Lokalita, kde je AOV83 přitom není nijak výjimečná z hlediska potenciálu pro VTE (nebo alespoň není ve Změně č. 2 přesvědčivě popsáno, proč se AOV83 svým větrným potenciálem tak výrazně odlišuje od dalších oblastí, kde AOV vymezeny nebyly). Lze tedy předpokládat, že existují i jiné shodné oblasti, kde však z nejasných důvodů AOV nebyly vymezeny. To považuje podatel za diskriminační. Diskriminovány jsou i samosprávy, na jejichž území jsou AOV vymezeny. Vymezení AOV totiž představuje jakousi stavební uzávěru, kdy obec nemůže v dotčeném území měnit územní plán podle svých potřeb, ale musí respektovat vymezenou AOV. Vedle toho pak nebudou investoři VTE motivováni, aby s obcí uzavřeli férovou plánovací smlouvu a poskytli obci a jejím občanům dostatečné kompenzace za negativní dopady provozu VTE. Záměry VTE povolované v AOV totiž budou protežovány a jejich výstavba výrazně usnadněna. Tato diskriminace přímo ovlivňuje i občany samospráv. **3. Nedostatečné posouzení vlivů** Vymezení AOV s největší pravděpodobností povede k tomu, že záměry VTE v nich umisťované budou upřednostňovány a nedojde už nikdy k řádnému posouzení jejich negativních dopadů na životní prostředí, na zdraví a životy lidí. Proto by mělo být vyhodnocení vlivů Změny č. 2 a územního opatření pro AOV83 extrémně podrobné a kvalitní, prakticky na úrovni EIA. Překážkou pro takové podrobné posouzení je ale fakt, že je měřítko Územního rozvojového plánu příliš velké a neumožňuje skutečně posoudit dopady vymezení AOV (jiné by to bylo na úrovní územního plánu, resp. v procesu EIA se znalostí konkrétního záměru). Vzhledem k tomu, že na vymezení akceleračních oblastí naváže zrychlené a zjednodušené povolovací řízení před Dopravním a energetickým stavebním úřadem (DESÚ), v rámci kterého bude úřad prakticky pouze ověřovat, zda jsou záměry v souladu s	**Neakceptováno.** Akcelerační oblast AOV83 – Chorušice byla v rámci Změny č. 2 ÚRP zmenšena. Připomínka, jíž podatelka požaduje, aby tato oblast nebyla vymezena a nebylo vydáno příslušné územní opatření, se týká řady věcných i procesních okruhů. Vymezení akceleračních oblastí proběhlo na základě biologického posouzení konkrétních navrhovaných území podle § 11 odst. 3 resp. 4 zákona č. 249/2025 Sb. (ZOZE), jehož výsledky spolu s výsledky vyhodnocení vlivů na životní prostředí (SEA/VVURÚ, Příloha 5 k Změně č. 2 ÚRP) byly zapracovány do návrhu; oblasti, u nichž autorizované osoby identifikovaly významné negativní nebo kumulativní vlivy, byly ze Změny č. 2 ÚRP vyloučeny (odůvodnění Změny č. 2 ÚRP, odst. 32). Nebyly identifikovány významné negativní vlivy, které by bránily vymezení akcelerační oblasti AOV83. Posouzení kumulativních vlivů na životní prostředí a veřejné zdraví proběhlo v rámci VVURÚ na úrovni koncepce, a to jak pro každou akcelerační oblast individuálně (karty AO, příloha č. 2 SEA), tak pro Změnu č. 2 ÚRP jako celek. Záměry v akceleračních oblastech podléhají posouzení vlivů dle § 11 ZOZE v rámci jednotného environmentálního stanoviska; EIA dle zákona č. 100/2001 Sb. se pro záměry ve vymezených akceleračních oblastech nebude opakovaně vyhotovovat v rámci stavebního řízení (§ 11 odst. 5 ZOZE). Konkrétní záměry se nadále povolují v souladu se stavebním zákonem za podmínek stanovených v územním opatření. Obavy z hluku, stroboskopického efektu, vibrací a dopadů na pohodu bydlení jsou řešeny povinností zpracovat ke každému záměru VTE hlukovou studii a studii minimalizace shadow flicker efektu; zákonné hygienické limity musí záměry splnit v navazujícím stavebním řízení. Minimální vzdálenost 500 m od obytné zástavby sídel snižuje rizika pro obyvatele. Výsledky posouzení krajinného rázu v rámci VVURÚ vedly k zcela vypuštění 16 původně uvažovaných akceleračních oblastí a ke snížení limitu maximální výšky elektráren u 48 z 80 zbývajících oblastí pro VTE. Vlivy na kulturní dědictví, ochranná pásma národních kulturních památek a případné lokality UNESCO byly sledovány v rámci VVURÚ. Vliv na vodní režim a podzemní vody bude předmětem podrobného posouzení v navazujícím řízení. Zákon č. 334/1992 Sb., o ochraně ZPF, se na záměry v akceleračních oblastech vztahuje v plném rozsahu; vymezení AO v ÚRP nenahrazuje souhlas orgánu ochrany ZPF.

Poř. č.	Připomínkové místo	Číslo jednací	Článek	AO	Připomínka	Vyhodnocení
					vágními a nicneříkajícími podmínkami územního opatření AOV83. V souladu s těmito obecnými podmínkami ale budou téměř jakékoliv záměry, což znamená, že vlivy VTE realizovaných v AOV83 nebudou nikdy reálně posouzeny. Podatel se domnívá, že je nezbytné, aby všechny vlivy VTE byly skutečně a podrobně posouzeny. Vágní posouzení Změny č. 2 nebo územního opatření AOV83 je naprosto nedostatečné. Podatel se domnívá, že vadné posouzení dopadů VTE může mít nejen přímý vliv na jeho zdraví včetně psychické pohody, ale také to může ovlivnit socioekonomický rozvoj obce, ve které žije, Podatel ještě připomíná, že nedošlo ke kumulativnímu zhodnocení vlivů v důsledku vymezení tří AOV v těsné blízkosti (AOV82, AOV83 a AOV84). **4. <u>Zanedbatelné pozitivní vlivy vymezení AO</u>** V odůvodnění Změny č. 2 ani územního opatření není možné dohledat vyčíslení přínosu AOV83 pro snížení energetické závislosti anebo snížení produkce CO. Ve vyhodnocení vlivů územního opatření AOV83 se ale uvádí k pozitivním vlivům (přínosům) vymezení AOV a realizace VTE: *„Zanedbatelný až mírně pozitivní vliv k ochraně klimatu uplatnění AO se uplatní v globálním měřítku, tedy i z hlediska přeshraničního působení.“* V dokumentaci Změny č. 2 a územního opatření je tedy přiznáno, že přínosy VTE realizovaných v AOV83 budou zanedbatelné, byť chybí konkrétní čísla. V takové situaci není pochopitelné, jak mohl zájem na vymezení AOV83. převážit nad ostatními konkrétně specifikovanými veřejnými zájmy, které naopak výstavba VTE ovlivní výrazně (byť to nekvalitně zpracované vyhodnocení Změny č. 2 a územního opatření nepřiznává). Dále se ve vyhodnocení územního opatření AOV83 uvádí: *„Vlivy na ovzduší v době výstavby zanedbatelné „(prašnost při přesunu zemin, emise ze spalování PHM, sekundární prašnost), v době provozu mírně pozitivní z důvodu náhrady spalovacích zdrojů při výrobě el. energie.“* Vzhledem k tomu, že se ve vyhodnocení uvádí, že vliv AOV83 na ochranu klimatu bude zanedbatelný, bude logicky zanedbatelný rozsah, ve kterém VTE realizované vAOV83 nahradí spalovací zdroje. Změna č. 2 ani územní opatření tento závěr nevyvrací, neobsahují totiž vyčíslení toho, v jak velkém rozsahu VTE realizované v AOV83 nahradí spalovací zdroje a jaký přesně vliv bude mít tato náhrada na cíle sledované Změnou č. 2, tedy snížení energetické závislosti ČR a snížení produkce CO_2. Je také třeba řádně vyhodnotit, proč těchto cílů nelze dosáhnout jinými způsoby (zvýšení počtu bloků JEDU, popř. JETE, rozvoj vodíkové infrastruktury v souladu s Vodíkovou strategií ČR, větší důraz na rozvoj FVE). Proto ani blíže nespecifikovaná náhrada spalovacích zdrojů není důvod, proč by měl zájem na vymezení AOV83 převážit nad jinými zájmy v území. **5. <u>Výška VTE a rozloha AO</u>** Ve Změně č. 2 ani v územním opatření pro AOV83 není vysvětleno, proč byla zvolena právě tato rozloha AO a proč má AOV právě tyto konkrétní hranice a proč právě toto vymezení AOV povede ke splnění cílů Změny č. 2. Jinými slovy není vysvětleno, proč nemůže být AO vymezena jiným způsobem tak, aby kupř. byly VTE umisťovány v dostatečné vzdálenosti od zastavěného území a zastavitelných ploch podle územních plánů (min 1,5 km) a není porovnáno, zda by toto jiné vymezení AOV třeba také nevedlo ke splnění cílů Změny č. 2. Podatel se domnívá, že to ale vzhledem k nespecifičnosti cílů Změny č. 2 není ani možné, proto by také vůbec neměla být AOV83 vymezena. **6. <u>Hluková zátěž, vibrace a stroboskopický efekt</u>** Podatel zásadně nesouhlasí s tím, že Změna č. 2 ani příslušné územní opatření vůbec neřeší negativní dopady hluku. Hluk totiž Změna č. 2 chápe jako normální integrální součást VTE, bez které to prostě nejde a je třeba se s tím smířit. Tento přístup nejlépe demonstruje přirovnání hluku z VTE k v podstatě	Územní plánování na celostátní úrovni je výkonem státní správy; jeho výsledky nepodléhají schválení orgány územních samosprávných celků. Vliv VTE na turistický potenciál a rekreaci bude předmětem posouzení v navazujících řízeních; samotné vymezení akcelerační oblasti v ÚRP nezakládá právo na výstavbu VTE ani nevylučuje jiné využití území.

Poř. č.	Připomínkové místo	Číslo jednací	Článek	AO	Připomínka	Vyhodnocení
					příjemnému „šumění lesa“, které mohou zaregistrovat jen neurotické osoby. Podatel se proto domnívá, že hlukové vlivy nebyly zhodnoceny a ve skutečnosti to ani není možné bez znalosti konkrétního projektu. Podatel zdůrazňuje, že nepovažuje za dostatečné, aby byla hluková zátěž řešena až v hlukové studii zpracované investorem. Takový přístup není schopný zajistit reálnou ochranu lidského zdraví. Podatel dále nesouhlasí s tím, že vůbec nedošlo k posouzení vlivů infrazvuku, nizkofrekvenčního hluku a vibrací, ačkoliv odborné studie upozorňují na rizika spojená s těmito doprovodnými jevy provozu VTE. Podatel se domnívá, že nebyl ani řádně zhodnocen vliv vibrací na nemovitosti. Stejně tak nebyl řádně posouzen z hlediska vlivů tzv. stroboskopický efekt, kdy se posouzení zejména nezaměřilo na obtěžující dopady stroboskopického efektu. **7. <u>Vlivy na krajinný ráz</u>** Větrné elektrárny mají zásadní vlivy na krajinný ráz. Ve Vyhodnocení vlivů územního opatření AOV83 se uvádí: *„Z analýzy viditelnosti vyplývá, že hodnocené území se vyznačuje vysokou koncentrací kulturně-historických hodnot a zároveň velmi citlivým vztahem ke krajině Kokořínska a k ikonické dominantě Bezdězu. V bezprostředním okolí se uplatňuje kostel Nanebevzetí Panny Marie, kostel sv. Jakuba Většího, fara, kaple Nejsvětější Trojice, zámek a historická venkovská zástavba. Ve vzdálenosti do 2 km navazují kostel sv. Martina, radnice, sokolovna a další objekty utvářející obraz sídla. V širším území do 5 km a 15 km se pak prosazuje mimořádně bohatý soubor památek, včetně hradu Kokořín, hradu Houska, hradišť, kostelů, tvrzí, zámků a historických areálů. Rozhodující hodnotou je zde ochrana vnitřní scenérie Kokořínska a nerušených výhledů na Bezděz. Současně je třeba zachovat obraz Mšena a jeho historického jádra v krajině, včetně vazeb na příjezdové komunikace, turistické trasy a další frekventovaná místa, odkud se uplatňují ikonické pohledy na město i na širší krajinný rámec. Bezděz zde nepůsobí jen jako vzdálená dominanta, ale jako jeden z hlavních určujících prvků krajinné identity celého prostoru.”* Jak je možné, že všechny tyto vlivy jsou hodnoceny jako zanedbatelné, když přitom VTE budou představovat novou dominantu, která jednoznačně výrazně ovlivní krajinu, to není ve Změně č. 2 ani v územním opatření vysvětleno. Vliv VTE na krajinný ráz bude mít ještě další dopady - již napořád bude hodnota kajinného rázu snížena, takže bude možné do území umísťovat i další záměry, které by jinak kvůli ochraně krajinného rázu nebyly přípustné. **8. <u>Další negativní vlivy AOV83</u>** - prostor pro individuální připomínky: lze doplnit např. Obavy z negativního vlivu vymezení AOV na zvířata, na ekosystémy, na vodní poměry v území, na zemědělský půdní fond, na ekosystémy...	
6918.	Stanislava Marková	MMR-43593-2026-81	99czzg	AOV83	**<u>PŘIPOMÍNKY K:</u>** **I. návrhu Změny č. 2 Územního rozvojového plánu ČR (ÚRP ČR)** **II. Vyhodnoceni vlivů návrhu Změny č. 2 ÚRP na udržitelný rozvoj území (SEA)** **III. návrhům jednotlivých územních opatřeni pro akcelerační oblasti (AO) vymezeným v návrhu Změny č. 2 ÚRP** Tímto podávám připomínku k návrhu vymezeni akceleračních oblasti pro větrné elektrárny (V1'E). Na základě níže uvedených důvodu nesouhlasím s návrhem změny č. 2 ÚRP ČR, Vyhodnoceni vlivů návrhu Změny č. 2 ÚRP na udržitelný rozvoj území (SEA) a návrhům jednotlivých územních opatřeni pro akcelerační oblasti (AO) vymezeným v návrhu Změny č. 2 ÚRP. 'Veškeré níže uvedené připomínky se vztahuji současně ke všem výše uvedeným projednávaným částem veřejné vyhlášky.	**Neakceptováno.** Akcelerační oblast AOV83 – Chorušice byla v rámci Změny č. 2 ÚRP zmenšena. Připomínka, jíž podatelka požaduje vyřazení AOV83 pro tvrzený rozpor s právem ČR a EU, se týká řady věcných i procesních okruhů. Vymezení akceleračních oblastí proběhlo na základě biologického posouzení konkrétních navrhovaných území podle § 11 odst. 3 resp. 4 zákona č. 249/2025 Sb. (ZOZE), jehož výsledky spolu s výsledky vyhodnocení vlivů na životní prostředí (SEA/VVURÚ, Příloha 5 k Změně č. 2 ÚRP) byly zapracovány do

Poř. č.	Připomínkové místo	Číslo jednací	Článek	AO	Připomínka	Vyhodnocení
					A. Nedostatky návrhu o návrh není dostatečně odůvodněn a **chybí konkrétní podklady** (zákon č. 500/2004 Sb.) o nebyly dostatečně posouzeny **dopady na životní prostředí** (zákon č. 100/2001 Sb.) o hrozí **narušeni krajiny a přírody** (zákon č. 114/1992 Sb.) o návrh **nerespektuje ochranu hodnot území a kvalitu bydlení** (zákon č. 283/2021 Sb.) o nebyly posouzeny jiné **varianty řešeni, zejména využiti brownfieldů** (opuštěných a již narušených ploch) a návrh tak neodůvodněně zasahuje do volné krajiny o vychází **pouze z expertních odhadů** (počet věži, výkon, rozmístěni) o návrh **řeší problémy až dodatečně**, místo aby jim předešel o nejsou dostatečně vyhodnoceny **kumulativní dopady vice záměrů v území** **B. Příroda, krajina a životní prostředí** **1. Nedostatečné posouzeni vlivů na životní prostředí** o výskyt chráněných druhů (ptáci, netopýři) a zásah do migračních tras (vlk, rys apod.) o narušeni prvků ÚSES (biokoridory) o zásadní změna krajiny a její industrializace o dominantní stavby (až cca 250 m vysoké) viditelné na velké vzdálenosti o chybí posouzeni nočního osvětleni o nedostatečně řešen kumulativní vliv vice větrných elektráren **2. Nedostatečné posouzeni vlivů na vodu a klima** o hrozí narušení vsakování vody do půdy a změna odtokových poměrů, o může dojit ke zhoršeni schopnosti krajiny zadržovat vodu a riziko vysychání krajiny o chybí posouzeni vlivu na mikroklima, o nejsou dostatečně řešeny dopady na vodní režim území. **3. Zemědělská půda** o zábor a znehodnoceni kvalitní pudy o možné zásahy do půd I. a II. třídy ochrany (nejcennější půdy) o zhutněni půdy a zvýšeni eroze a fragmentace pozemků o nejasný stav a poškozeni melioraci **4. Nedostatečné posouzeni vlivů na obyvatele** o hluk a jeho dlouhodobý vliv nejsou dostatečně vyhodnoceny, o není dostatečně řešen stroboskopický efekt, o změna charakteru bydlení, o není dostatečně vysvětlen způsob stanoveni vzdálenosti od obytné zástavby, o nebyly dostatečně posouzeny dopady na hodnotu nemovitosti a kvalitu bydlení. **C. Technická a bezpečnostní rizika** **1. Nedostatečnost navržených zmírňujících opatřen**i o navržená opatřeni pouze částečně zmirňuji dopady, ale neřeší samotný střet, o řada opatření je formulována neurčitě a bez jasné kontroly jejich plněni, o významné problémy jsou odkládány až do navazujících řízeni. **2. Technická a bezpečnostní rizika** o odlet ledu z rotorů v zimě, požáry zařízeni (obtížně zvládnutelné zásahy) a zásah bleskem, o pád části konstrukce, únik provozních kapalin, o kontaminace půdy a vody, o šířeni požáru do krajiny,	návrhu; oblasti, u nichž autorizované osoby identifikovaly významné negativní nebo kumulativní vlivy, byly ze Změny č. 2 ÚRP vyloučeny (odůvodnění Změny č. 2 ÚRP, odst. 32). Nebyly identifikovány významné negativní vlivy, které by bránily vymezení akcelerační oblasti AOV83. Záměry v akceleračních oblastech podléhají posouzení vlivů dle § 11 ZOZE v rámci jednotného environmentálního stanoviska; EIA dle zákona č. 100/2001 Sb. se pro záměry ve vymezených akceleračních oblastech nebude opakovaně vyhotovovat v rámci stavebního řízení (§ 11 odst. 5 ZOZE). Konkrétní záměry se nadále povolují v souladu se stavebním zákonem za podmínek stanovených v územním opatření. Posouzení kumulativních vlivů proběhlo v rámci VVURÚ na úrovni koncepce, a to jak pro každou akcelerační oblast individuálně, tak pro Změnu č. 2 ÚRP jako celek. Akcelerační oblasti jsou vymezeny mimo nadregionální a regionální biocentra; územní opatření vylučují zásah do prvků lokálního ÚSES a všech biokoridorů, s výjimkou nezbytného křížení liniové dopravní a technické infrastruktury. Zákon č. 334/1992 Sb., o ochraně ZPF, se na záměry v akceleračních oblastech vztahuje v plném rozsahu; vymezení AO v ÚRP nenahrazuje souhlas orgánu ochrany ZPF. Vliv na vodní režim a podzemní vody bude předmětem podrobného posouzení v navazujícím řízení. Obavy z hluku a stroboskopického efektu jsou řešeny povinností zpracovat ke každému záměru VTE hlukovou studii a studii minimalizace shadow flicker efektu; zákonné hygienické limity musí záměry splnit v navazujícím stavebním řízení. Minimální vzdálenost 500 m od obytné zástavby sídel snižuje rizika pro obyvatele. Konkrétní bezpečnostní podmínky (odlet námrazy, požár, pád konstrukce) jsou stanovovány stavebním úřadem v rámci povolování záměru. Návrh Změny č. 2 ÚRP byl připraven v souladu s platnou legislativou ČR a EU, včetně zákona č. 249/2025 Sb. (ZOZE) a směrnice RED III; vymezení akceleračních oblastí a podmínky v územních opatřeních jsou stanoveny na základě zákona a v jeho mezích.

Poř. č.	Připomínkové místo	Číslo jednací	Článek	AO	Připomínka	Vyhodnocení
					o v ČR dosud neexistuje právní ani metodická úprava požární bezpečnosti VTE a nejsou stanoveny konkrétní odstupové vzdálenosti od lesů či obytné zástavby z hlediska požárního rizika, o Ministerstvo dopravy připustilo existenci bezpečnostních rizik spojených s VTE, zejména vizuální distrakce řidičů, stínových efektů, nočního překážkového osvětleni, odletu ledu či havárii a odletu části konstrukci. Není jasně stanoveno, kdo **ponese odpovědnost za případné škody na zdraví, majetku a životním prostředí.** **<u>D. Specifikace a střety dané akcelerační oblasti</u>** AO C.: AOV83 Oblast: Na území obcí: Stránka, Chorušice, Kadlín, Mělnické Vtelno, Mšeno, Nemyslovice, Velké Všelisy Kraj: Středočeský Uvedená akcelerační oblast vykazuje následující možné střety a rizika: (doplňte dle odůvodnění AO) • konkrétní dopady na místní krajinu a charakter území, • možné střety s ochranou přírody a krajiny, • možné zásahy do života obyvatel a kvality bydlení, • možné kumulativní dopady s dalšími plánovanými záměry, • nedostatečné místní podklady a vyhodnocení. Do uvedené oblasti mohou zasahovat: • prvky ÚSES, • migrační trasy živočichů, • chráněná území, • evropsky významné lokality (EVL), soustava Natura 2000, • významné krajinné prvky, • kvalitní zemědělská půda, • vodní zdroje, • krajinný ráz • kulturní a historické hodnoty území, Požaduji důsledné přehodnoceni navržené akcelerační oblasti a její vyloučení z návrhu zrněny č. 2 ÚRP. **<u>E. Rozpor se zákony a právními předpisy ČR a EU</u>** Návrh může být v rozporu zejména s: • zákonem č. 500/2004 Sb., správní řád, • zákonem č. 100/2001 Sb., o posuzováni vlivů na životní prostředí (EIA), • zákonem č. 114/1992 Sb., o ochraně přírody a krajiny, • zákonem č. 334/1992 Sb., o ochraně zemědělského půdního fondu, • zákonem č. 283/2021 Sb., stavební zákon, • podmínkami směrnice EU RED III (nevhodně zvolená lokalita, nevyřešené dopady) • principem předběžné opatrnosti dle čl. 191 SFEU, • právem na příznivé životní prostředí dle čl. 35 Listiny základních práv a svobod, • právem na ochranu zdraví dle čl. 31 Listiny základních práv a svobod, • právem na ochranu vlastnictví dle čl. 11 Listiny základních práv a svobod.	

Poř. č.	Připomínkové místo	Číslo jednací	Článek	AO	Připomínka	Vyhodnocení
					<u>Závěr</u> Navržená akcelerační oblast **má zásadní střety s přírodou, krajinou, vodou i kvalitou života obyvatel.** Tyto problémy nejsou řešeny, ale pouze částečně zmirňovány. Návrh nemá dostatečné podklady, neřeší varianty řešeni a nedostatečně hodnotí kumulativní dopady. Z uvedených důvodů požaduji **vyloučeni uvedené akcelerační oblasti z návrhu změny č. 2 ÚRP.**	
6919.	Ing. Jana Kiliková	MMR-43594-2026-81	I.1.b.2.	VTE	Ing. Jana Kiliková tímto podává výše specifikovanou připomínku proti vymezení všech akceleračních oblastí pro větrnou energii v ČR. I. Právní odůvodnění Schválením akceleračních zón se vymezují území v České republice, ve kterých se protiústavně zjednodušuje a zrychluje povolovací proces pro určitý druh staveb, tedy vyčleňuje se v rozporu s principem rovnosti před zákonem určitý druh správního řízení. Základní princip rovnosti přitom vyžaduje, aby byl zákon ve stejných nebo obdobných situacích vykládán stejně pro všechny. Sám Ústavní soud ČR přitom konstantně a trvale zakazuje libovůli, a vždy v rámci rovnosti před zákonem zkoumá, zda zákonodárce nevytvořil neodůvodněné rozdíly, které nemají racionální základ. Zde tato nedůvodná nerovnost byla zákonem přímo vytvořena pro určitý druh staveb, tedy pro nedůvodně protěžovanou skupinu stavebníků a vlastníků nemovitostí bylo vytvořeno speciální a nedůvodně zjednodušené stavební řízení; tím se vytvořil právní stav, kdy pro stavby trvale a často nevratně vysoce zatěžující krajinu a její obyvatele a s výraznými faktickými dopady na krajinu a její obyvatele se paradoxně zjednodušuje jejich povolování, zatímco u staveb výrazně jednodušších se trvá na náročnosti povolovacího řízení. Pro stavebníky VTE se tedy vytvořilo ze strany zákonodárců protekční právní prostředí, tj. pozitivní právní diskriminace. Bylo tedy porušeno ústavně chráněné právo na rovnost před zákonem dle čl. 3 odst. 1 Listiny základních práv a svobod. Rovnost před zákonem není přitom privilegium, ale základní právo; stavebníci VTE nemají právo být zvýhodňováni ve stavebním právu vůči ostatním stavebníkům, naopak, bylo by důvodnější požadovat po nich s ohledem na náročnost staveb a jejich dopady do krajiny a na obyvatele přísnější podmínky. Rovnost před zákonem je základní právní princip zaručující, že se všemi osobami je zacházeno stejně bez diskriminace, a to včetně jakékoli pozitivní diskriminace. Tento princip, ukotvený v ústavním pořádku (Listina základních práv a svobod), zajišťuje rovný přístup k právům a spravedlivému procesu před orgány veřejné moci, tedy i před orgány ve stavebním řízení. Rychlost předmětného správního řízení v případě VTE není absolutně důvodným argumentem, ale spíše naopak, svědčí v jeho neprospěch. Rovnost před zákonem není privilegium, ale základní právo, které nám zaručuje náš ústavní pořádek, a proto zavedení akceleračních zón je protiústavním krokem. A. Porušení ústavního pořádku České republiky Realizací větrných elektráren dále dochází ve vztahu k samosprávám, k účastníkům daných správních řízení včetně obcí a měst a objektivně vůči všem občanům naší země, k porušení těchto ustanovení:	**Neakceptováno.** Připomínka směřuje proti vymezení všech akceleračních oblastí pro větrnou energii v návrhu Změny č. 2 ÚRP a uplatňuje celou řadu právních a věcných argumentů. Žádný z nich neposkytuje důvod k vypuštění akceleračních oblastí. Návrh Změny č. 2 ÚRP byl připraven v souladu s platnou legislativou ČR a EU, včetně zákona č. 249/2025 Sb. (ZOZE), směrnice RED III a Listiny základních práv a svobod; vymezení akceleračních oblastí a podmínky v územních opatřeních jsou stanoveny na základě zákona a v jeho mezích. Vymezení AO nezakládá možnost vyvlastnění ani nezasahuje do práva na nedotknutelnost obydlí. Argument porušení principu předběžné opatrnosti dle čl. 191 SFEU není opodstatněný; posouzení vlivů proběhlo na koncepční úrovni v souladu s požadavky ZOZE. Územní plánování na celostátní úrovni je výkonem státní správy; jeho výsledky nepodléhají schválení orgány územních samosprávných celků. Vymezení akceleračních oblastí proběhlo na základě biologického posouzení konkrétních navrhovaných území podle § 11 odst. 3 resp. 4 ZOZE, jehož výsledky spolu s výsledky vyhodnocení vlivů na životní prostředí (SEA/VVURÚ, Příloha 5 k Změně č. 2 ÚRP) byly zapracovány do návrhu; oblasti, u nichž autorizované osoby identifikovaly významné negativní nebo kumulativní vlivy, byly ze Změny č. 2 ÚRP vyloučeny (odůvodnění Změny č. 2 ÚRP, odst. 32). Záměry v akceleračních oblastech podléhají posouzení vlivů dle § 11 ZOZE v rámci jednotného environmentálního stanoviska; EIA dle zákona č. 100/2001 Sb. se pro záměry ve vymezených akceleračních oblastech nebude opakovaně vyhotovovat v rámci stavebního řízení (§ 11 odst. 5 ZOZE). Posouzení kumulativních vlivů proběhlo v rámci VVURÚ na úrovni koncepce, a to jak pro každou akcelerační oblast individuálně, tak pro Změnu č. 2 ÚRP jako celek. Obavy z hluku a infrazvuku jsou řešeny povinností zpracovat ke každému záměru VTE hlukovou studii; zákonné hygienické limity musí záměry splnit v navazujícím stavebním řízení. Minimální vzdálenost 500 m od obytné zástavby sídel snižuje rizika pro obyvatele. Výstavba a provoz VTE nejsou spojeny s emisemi zdravotně závadných látek v relevantních koncentracích.

Poř. č.	Připomínkové místo	Číslo jednací	Článek	AO	Připomínka	Vyhodnocení
					1. Ústavního zákona č. 1/1993 Sb., tj. Ústavy České republiky, v těchto částech a) Porušení Čl. 7: Stát dbá o šetrné využívání přírodních zdrojů a ochranu přírodního bohatství. Stát by tím, že by povolil realizovat podobné dílo, by nedbal o šetrné využívání přírodních zdrojů a ochranu přírodního bohatství, tj. připustil by zasáhnout do krajiny natrvalo tak, že by ji regionálně zcela narušil a zničil. Tím by porušil daný článek Ústavy ČR. b) Porušení Čl. 8: Zaručuje se samospráva územních samosprávných celků. Porušení Čl. 101, odst.1: Obec je samostatně spravována zastupitelstvem. Tím, že se připustil režim protiústavních akceleračních zón, se dále připustil protiprávní zásah do územních plánů, jejichž obsah je výsostným právem obcí jako jednotek územních samospráv. Podobným způsobem stát není oprávněn, a to ani zákonodárnou cestou, zasahovat do vyhrazené pravomoci obcí. Schvalování územního plánu je proces v kompetenci zastupitelstva obce, které rozhoduje o jeho pořízení, zadání i finálním vydání. Přijetím akceleračních zón došlo k protiústavnímu zásahu do práva na samosprávu v této oblasti, a pokud by došlo k povolení větrné elektrárny na základě tohoto právního předpisu, jednalo by se o rozhodnutí protiústavní. 2. Ústavní zákon č. 2/1993 Sb. ve znění ústavního zákona č. 162/1998 Sb. a ústavního zákona č. 295/2021 Sb., Listina základní práv a svobod a) Porušení Čl. 4, odst. 3: Zákonná omezení základních práv a svobod musí platit stejně pro všechny případy, které splňují stanovené podmínky. Porušení Čl. 4, odst. 4: Při používání ustanovení o mezích základních práv a svobod musí být šetřeno jejich podstaty a smyslu. Taková omezení nesmějí být zneužívána k jiným účelům, než pro které byla stanovena. Přijetím právní úpravy akceleračních zón došlo k zásadnímu protiústavnímu narušení principu rovnosti, když pro vybrané typy staveb, zde větrných elektráren, byly jedny subjekty práva nedůvodně zvýhodněny (pozitivní diskriminace), a jiné subjekty práva znevýhodněny. Investoři větrných elektráren byli právní úpravou zvýhodněni (nedůvodně preferováni) ve stavebním řízení, zatímco investoři jiných staveb nikoli (byla jim ponechána původní právní pozice), a všichni účastníci správních řízení staveb větrných elektráren, kteří jsou jimi hrubě zasahováni, jsou výrazně zasaženi do svých vlastnických práv s výrazně omezenými procesními právy. Není zde v žádném případě splněna ani tvrzená podmínka veřejného zájmu, když dané stavby VTE nejsou stavby, které by musely být realizovány objektivně důvodně rychle, navíc jejich realizace by byla často zcela objektivně a prokazatelně negativně zasahující svým vlivem zcela zásadně do života lidí v jejich okolí. Dochází tak k narušování ústavního pořádku, a to uvedených dvou článků Listiny základních práv a svobod. Článkem 4, odst.3 dochází k nedůvodnému protekčnímu preferování správního řízení konkrétních investorů s cílem dosažení jejich zisku, a to za porušení čl.4, odst.4, kdy je hrubě zasahováno do práv vlastníků v daném regionu, tedy za rezignace za šetření podstaty a smyslu našich práv. Stavbou daných větrných elektráren se výrazně omezují naše základní vlastnická práva, a zasahuje se současně trvale do našeho práva na život (na zdraví). b) Porušení Čl. 6, odst. 1: Každý má právo na život. Porušení Čl. 11, odst. 1: Každý má právo vlastnit majetek. Vlastnické právo všech vlastníků má stejný zákonný obsah a ochranu.	Výsledky posouzení krajinného rázu v rámci VVURÚ vedly k zcela vypuštění 16 původně uvažovaných akceleračních oblastí a ke snížení limitu maximální výšky elektráren u 48 z 80 zbývajících oblastí pro VTE. Pro výběr ploch akceleračních oblastí byla využita mapa citlivosti ptáků vůči VTE zpracovaná Českou společností ornitologickou; území s extrémním a vysokým kolizním rizikem do akceleračních oblastí zahrnuta nebyla.

Poř. č.	Připomínkové místo	Číslo jednací	Článek	AO	Připomínka	Vyhodnocení
					Porušení Čl. 11, odst. 3: Vlastnictví zavazuje. Nesmí být zneužito na újmu práv druhých anebo v rozporu se zákonem chráněnými obecnými zájmy. Jeho výkon nesmí poškozovat lidské zdraví, přírodu a životní prostředí nad míru stanovenou zákonem. Realizací daného záměru výstavby větrných elektráren za daných podmínek by došlo dále k porušení našeho práva na život, když by byl ohrožen dopady vlivu provozování daných elektráren, včetně možný ch námraz a přímého ohrožené zdraví. To je již dokázáno vědeckými studiemi. Vlastnické právo má mít stejnou ochranu; vlastnické právo vlastníků pozemků, na kterých má být prováděna procesně „protekční“ výstavba větrných elektráren, je preferováno před vlastnictvím vlastníků pozemků, na kterých je provedeno obydlí. Rovněž hrubě je porušován čl. 11, odst.3, když vlastnické právo vlastníků pozemků, na kterých chtějí investoři realizovat větrné elektrárny, je zneužíváno vůči vlastníkům druhých, tedy nám, a výkon vlastnického práva tím, že na pozemcích bude realizována větrná elektrárna, bude poškozovat lidské zdraví, přírodu a životní prostředí nad míru stanovenou zákonem. Výhrady, které byly vůči výstavbě větrných elektráren vzneseny, nikdo nevyvrátil, naopak, jsou v Evropě potvrzovány. c) Porušení Čl. 12, odst.1, věta první: Obydlí je nedotknutelné. Realizací daného záměru výstavby větrných elektráren za daných podmínek je hrubě narušováno naše právo na nedotknutelnost obydlí. Podoba a projevy provozu daných staveb de facto naše obydlí trvale, tj. navždy ničí. B. Porušení dalších právních ustanovení a principů v souvislosti s danou připomínkou Obce 1. Zákon č. 100/2001 Sb. (zákon o EIA): Ustanovení § 10a a násl. stanoví povinnost SEA pro strategické dokumenty s potenciálně významným vlivem na životní prostředí. Biologické posouzení dle ustanovení § 11 odst. 4 ZOZE (bylo dokončeno 10. 12. 2025) nahradit SEA/EIA nemůže – zabývalo se výhradně faunou, florou a biotopy, nikoli však vlivy na zdraví lidí. 2. NV č. 272/2011 Sb. (o ochraně zdraví před nepříznivými účinky hluku): Stanoví noční limit v chráněném venkovním prostoru LAeq,8h = 40 dB, vnitřní prostor (ložnice) = 30 dB. Splnitelnost těchto limitů musí být prokazatelná po celou dobu životnosti záměru; bez akustické studie pro specifický terén kotliny to nelze garantovat. 3. Princip předběžné opatrnosti (čl. 191 SFEU, § 13 zákona č. 17/1992 Sb.): V případě vědecké nejistoty ohledně zdravotních dopadů je povinností orgánů veřejné moci přijmout ochranná opatření, aniž by bylo nutné čekat na úplné prokázání újmy. Nelze stavbu realizovat, když není naplněn princip povinnosti předběžné opatrnosti povolovacích státních orgánů. C. Zákonnost a nesoulad s právními předpisy ČR	

Poř. č.	Připomínkové místo	Číslo jednací	Článek	AO	Připomínka	Vyhodnocení
					Návrh výše uvedených akceleračních zón znamená zjednodušený a zrychlený systém povolování záměrů výstavby větrných elektráren VTE. To Je silně zasahuje dotčenou Obec a její občany, aniž má tento zjednodušený a zrychlený systém povolování sebemenší důvod. Neuváženým zrychleným povolováním VTE hrozí nevratné poškození krajinného rázu, kulturních a přírodních hodnot a snížení kvality života obyvatel. Nesouhlasíme proto s vymezením výše uvedených akceleračních zón (viz dále), neboť by tím bylo zcela popřen princip posouzení vlivů konkrétního záměru na jeho okolí, tedy bylo by znemožněno dostatečně odborně a časově zhodnotit negativa a přijímat opatření k jejich eliminaci, aniž by k podobnému spěchu byl jakýkoli důvod, když opomineme tlaky ekonomické – ty však nejsou a nesmí být předmětem správního posuzování ani upřednostňování lhůt. Zákonné rozpory jsou následující: 1. Rozpor se zákonem č. 500/2004 Sb., správní řád a) Ustanovení § 3 – nebyl zjištěn stav bez důvodných pochybností b) Ustanovení § 68 – nedostatečné odůvodnění K tomu přistupuje, že návrh je nepřezkoumatelný komplexně, protože neobsahuje konkrétní podklady pro dané území. 2. Rozpor se zákonem č. 100/2001 Sb. (EIA/SEA), Zde chybí posouzení a) kumulativních vlivů b) variantního řešení včetně nulové varianty c) konkrétních dopadů na území Dokumentace SEA je neúplná a věcně nedostatečná; opět je zde očividná nerovnost mezi druhy staveb a investory směrem k protekční preferenci. 3. Rozpor se zákonem č. 114/1992 Sb. (ochrana přírody a krajiny) a) ohrožení krajinného rázu (§ 12) b) narušení ekologické stability c) zásah do biotopů a migračních tras Tyto kroky se dějí bez jakéhokoli odůvodnění, a volí se cesta nedůvodné preference. 4. Rozpor se stavebním zákonem a) § 18 a § 19 – ochrana hodnot území b) požadavek na udržitelný rozvoj Návrh představuje industrializaci volné krajiny bez dostatečného odůvodnění tohoto jednání. D. Nesoulad s právem Evropské unie	

Poř. č.	Připomínkové místo	Číslo jednací	Článek	AO	Připomínka	Vyhodnocení
					1. Směrnice o ptácích (2009/147/ES) a o stanovištích (92/43/EHS) Ve vztahu k obsahu této směrnice a) nelze vyloučit negativní vliv na chráněné druhy b) chybí dostatečné biologické podklady Rozpor s požadavkem vyloučení významného vlivu. 2. Směrnice EIA (2011/92/EU) Byla porušena ve všech podstatných atributech: a) nedostatečné zapojení veřejnosti b) nedostatečné vyhodnocení vlivů 3. Směrnice RED III (2023/2413) Nebyla doložena priorita využití: a) zastavěných ploch b) brownfieldů c) technicky narušených území když Obec uvádí, že nesouhlasí se zřizováním daních staveb ani na těchto. Vymezení ve volné krajině preferenčně bez dalšího pro dané stavby je v hrubém rozporu s principem minimalizace dopadů, aniž to bylo dokonce jakkoli zdůvodněno převažujícím důležitějším zájmem. 4. Princip předběžné opatrnosti (čl. 191 SFEU) Politika Unie v oblasti životního prostředí přispívá k sledování následujících cílů: a) zachování, ochrana a zlepšování kvality životního prostředí jako základní princip b) ochrana lidského zdraví jako absolutní priorita c) uvážlivé a racionální využívání přírodních zdrojů bez jejich trvalého zasažení 5. Evropská úmluva o krajině (European Landscape Convention), ETS No. 176 a) nedostatečná ochrana krajiny jako základní složky životního prostředí b) ignorování charakteru daného území obecně i konkrétně c) nedostatečné zapojení veřejnosti do rozhodování o zásazích do krajiny včetně ignorování územní samosprávy d) zasahování zvenčí do krajiny bez zapojení samosprávy a veřejnosti s volbou preference konkrétních subjektů 6. Aarhuská úmluva (Convention on Access to Information, Public Participation in Decision-making and Access to Justice in Environmental Matters), 1998 Tímto krokem by byly porušeny klíčové pilíře úmluvy: a) Povinnost úřadů poskytovat informace o životním prostředí.	

Poř. č.	Připomínkové místo	Číslo jednací	Článek	AO	Připomínka	Vyhodnocení
					b) Veřejnost získala právo se vyjádřit k projektům (např. EIA) před jejich schválením. c) Byla zpřístupněna spravedlnost, tj. právo napadnout rozhodnutí správních úřadů u soudu, pokud byla porušena práva na informace či účast. Jak jsem výše uvedla, realizace daných staveb by zasáhla do našich ústavních a zákonných práv hned ve více rovinách. Stavby tohoto typu by obecně i konkrétně by trvale ohrozily zdraví obyvatel, zasáhly by trvale do kvality naší krajiny a našich obydlí, ohrozily životní prostředí a zdevalvovaly by trvale naše vlastnictví. Mají být realizovány za nedůvodného procesního preferování soukromých subjektů ve správním řízení za účelem jejich zisku, za současného zásahu do práv jiných subjektů včetně nás, jednotek územních samospráv (dokonce přímým zásahem akceleračních zón zvenčí do jejich územních plánů, což je výhradní pravomoc jednotek územních samospráv, a jde tedy o protiústavní zásah do samosprávy – viz dále ve shrnující části připomínky), vlastních práv jiných vlastníků, aniž je současně jakkoli prokazatelně vyvrácen negativní vliv trvalého provozu těchto staveb. Zastávám názor, že dané akcelerační zóny ani na nich realizující se stavby nemohou být nikdy povoleny z důvodů a) rozporu s ústavním pořádkem ČR v mnoha rovinách včetně zásahu do územní samosprávy b) nedůvodné protiústavní procesní preference zvýhodněným stavebním řízením, zakládající nerovnost subjektů práva podle druhu staveb c) zásahů do ústavně chráněných práv ostatních vlastníků (účastníků řízení) včetně Obce d) objektivní škodlivosti provozu připravovaných staveb a jejich trvalého zásahu do životního prostředí a krajiny e) jejich objektivního, a především trvalého, dopadu na kvalitu a hodnotu klasického vlastnického práva V případě, že by naší připomínce nebylo vyhověno, využijeme všech prostředků právní ochrany včetně ochrany soudní, až po případnou stížnost u Ústavního soudu ČR, k ochraně práv naší obce a jejich občanů. Žádám proto, aby MMR ČR proto vzalo všechny uváděné právní důvody se vší vážností v úvahu. Procesně se opírám podpůrně, ovšem důsledně, rovněž o ustanovení Občanského zákoníku č. 89/2012 Sb.: § 1042: „Vlastník se může domáhat ochrany proti každému, kdo neprávem do jeho vlastnického práva zasahuje nebo je ruší jinak než tím, že mu věc zadržuje.“ II. Shrnutí a konkretizace důvodů připomínky Závěrem shrnujeme po komplexních právních důvodech, které by samy o sobě již dle našeho názoru obstály, v druhé části konkrétní body naší připomínky. 1. Nepřiměřený až neústavní zásah do samosprávy	

Poř. č.	Připomínkové místo	Číslo jednací	Článek	AO	Připomínka	Vyhodnocení
					Vymezení akceleračních oblastí vždy představuje zásah do práva obce rozhodovat o svém územním rozvoji, neboť předjímá umístění rozsáhlých energetických staveb bez dostatečného individuálního odůvodnění. Zasahuje tím do jejího územního plánu, a v rozhodování do práva na samosprávu obce dle našeho ústavního pořádku. 2. Nepřezkoumatelnost vymezení Dokument neobsahuje konkrétní zdůvodnění výběru těchto specifikovaných lokalit ani jejich srovnání s alternativami, pokud jaké existují. Není prokázáno, že jde o nejméně konfliktní řešení, a rovněž nebylo odůvodněno, proč jsou tyto preference vůbec formou akceleračních lokalit realizována; ekonomické důvody nemohou být nikdy důvodem pro snížení nároků na ochranu krajinného rázu, resp. životního prostředí. Nepřejeme si to na území žádné Obce. 3. Zásah do krajinného rázu a kvality bydlení Vymezení umožňuje umístění větrných elektráren v blízkosti sídla obcí, což povede k těmto negativním a nedůvodném následkům: a) Zásadní a trvalé změně charakteru krajiny b) Trvalému narušení historických krajinných dominant c) Trvalému zhoršení podmínek pro bydlení a rekreaci (hluk, stroboskopický efekt) d) Trvalému zásahu do hodnoty majetku obcí i občanů v ní žijících 4. Nedostatečné posouzení vlivů na životní prostření Vyhodnocení vlivů (SEA) je příliš obecné a nezohledňuje konkrétní podmínky území (viz část I. připomínky), zejména: a) Výskyt chráněných druhů b) Ekologické vazby v krajině c) Kumulativní vlivy více záměrů 5. Nezohlednění chráněných území v blízkosti záměru V blízkosti akceleračních oblastí se nacházejí často významné přírodní lokality. Tyto nebyly vzaty vůbec v potaz. Ačkoliv se tato území ne vždy nacházejí přímo v hranicích oblastí, vliv dopadů akceleračních zón tvrdíme a důvodně předpokládáme; proto je nezbytné posoudit ze strany oblastí následující, a to také navrhujeme: a) Vliv na jejich ochranné podmínky	

Poř. č.	Připomínkové místo	Číslo jednací	Článek	AO	Připomínka	Vyhodnocení
					b) Narušení ekologických vazeb v krajině c) Možné ovlivnění chráněných druhů v širším území Z dokumentů nevyplývá, že by tyto vlivy byly konkrétně a individuálně vyhodnoceny, tvrdíme tedy, že vyhodnoceny nebyly. Proto požadujeme doplnění posouzení uvedených vlivů na uvedená území včetně jejich širších ekologických a krajinných souvislostí. 6. Kumulace vlivů v území (hluk a infrastruktura) V širším území dochází ke kumulaci: • Dopravního hluku • Technologického hluku větrných elektráren, popř. případného dalšího hluku, by docházelo • Celkové zátěže krajiny ve všech směrech Tato kumulace nebyla konkrétně posouzena. Tuto kumulaci oprávněně a důvodně tvrdíme, a její případné vyvrácení a odůvodnění tohoto vyvrácení požadujeme. 7. Nesouhlas obyvatelstva a sociální dopady Obce evidují výrazný nesouhlas obyvatel s vymezením akceleračních oblastí, který se projevuje mimo jiné formou petice. Tento nesouhlas důvodně odráží: • Obavy z negativních dopadů na kvalitu bydlení • Obavy z vlivu na kvalitu hodnoty jejich nemovitého majetku • Zásah do charakteru obcí • Snížení atraktivity všech území Tyto sociální dopady a ohled na obyvatele zde žijící nebyly v dokumentaci vůbec zohledněny. Zde odkazujeme na části I. této připomínky a dodržování komplexní právní úpravy. Zde bychom rádi důrazně připomněli, že hlavním úkolem veřejné správy je zabezpečovat potřeby občanů. Spravovat záležitosti občanů je spravovat veřejné záležitosti v tom smyslu, aby tato správa byla především v souladu se zájmy občanů, nejen vybraných občanů, vždy se musí zvažovat, zda je daný záměru v souladu se zájmy a zákony, a vždy musí jednat v souladu se zákony; věci veřejné pak spravuje jak na centrální, tak na lokální úrovni, přičemž samosprávu nesmí nikdy škrtat, jako se to stalo v tomto případě.	

Příloha č. 5zj – Vyhodnocení připomínek obcí a veřejnosti

Poř. č.	Připomínkové místo	Číslo jednací	Článek	AO	Připomínka	Vyhodnocení
					III. Návrh řešení Požadujeme úplné vypuštění akceleračních oblastí z návrhu Územního rozvojového plánu ČR. Tento požadavek je odůvodněn vším výše uvedeným, když shrnujeme: • Nepřiměřeným zásahem do práva obcí na samosprávu, který je v rozporu s ústavním pořádkem ČR • Nepřezkoumatelností vymezení (nepřezkoumatelnosti daného rozhodnutí takto učinit) • Nedostatečným posouzením vlivů na životní prostředí a závažnému a trvalému zásahu do krajiny bez dostatečného odůvodnění (naopak nedůvodným snížením nároků tohoto odůvodnění vůči vybraným stavbám) • Nevyvrácení námi důvodně tvrzeného vlivu na významné přírodní lokality • Kumulací vlivů v území, když s touto kumulací materiál vůbec nepracuje • Negativní dopady na obyvatele obcí a kvalitu jejich života Zároveň upozorňujeme, že realizace související infrastruktury, zejména kabelového vedení k elektrárnám a navazujících přístupových komunikací, může mít negativní dopad na okolní prostředí, když my tento vliv důvodně tvrdíme z důvodu předběžné opatrnosti. Jedná se zejména • zcela určité narušení krajinných rázů • zcela určité zásahy do zemědělsky či jinak využívaných pozemků • zcela určité celkové zhoršení kvality přírodního a obytného prostředí v dotčené lokalitě. Podáváme proto se vší vážností tuto připomínku. Současně upozorňujeme MMR ČR, že v případě nevyhovění této připomínce jsme připraveni využít veškeré dostupné právní prostředky k ochraně svých práv, a to včetně podání návrhu na zrušení opatření obecné povahy u příslušného soudu, popř. u soudů vyšších, až po soud Ústavní. Nevyhovění připomínce bychom totiž museli chápat jako výrazný, trvalý a jinak neodstranitelný zásah do našich ústavně chráněných práv. Absolutně nesouhlasím s výstavbou VTE na celém našem území. Normy na posuzování projektů byly nastavené tak, aby umožnily výstavbu, ne aby chránily zdraví. Stížnosti lidí z celého světa nejsou veřejnosti prezentovány, jsou zamlčovány, bagatelizovány a odsouvány do pozadí. VTE způsobují, což je prokázané, nízké frekvence, které jsou příčinou různých druhů nemocí – projevem jsou narůstající psychické a fyzické problémy včetně nespavosti, neuróz, poruch soustředění, zvýšené únavy, kardiovaskulárních potíží, atd. Tyto projekty také trvale mění charakter krajiny, snižují cenu nemovitost, mění lokální mikroklima, teplotní poměry, ohrožují úrodnou půdu vysušováním, negativně působí na kvalitu podzemních vod. Částice uvolňující se z degradujících lopatek jsou toxické. Vrtule způsobují úhyn ptáků – ovlivňují jejich migraci, dále mají na svědomí úhyn netopýrů, včel, zamezují srážkám a způsobují sucho.	

Poř. č.	Připomínkové místo	Číslo jednací	Článek	AO	Připomínka	Vyhodnocení
					VTE jsou těžce neekonomické, neefektivní, nezdravým způsobem zatěžují přírodní prostředí a snižují úroveň života lidí i ostatních živočišných i rostlinných druhů v okolí několika kilometrů. Doporučuji prostudovat knihu: Negativní účinky větrných elektráren, která obsahuje cca 300 studií světových odborníků celého světa, cca 600 literárních zdrojů, cca 900 linků na odborné články týkající se této problematiky. Knihu sepsal se svým týmem Ing. Daniel Máčovský. Děkuji za prostudování mé připomínky a pevně věřím, že zdravý rozum zvítězí a že prioritou Ministerstva pro místní rozvoj je zdraví a ochrana lidí, zvířat i přírody, a ne zájem soukromých investorů VTE.	
6920.	Ing. Josef Kaderka	MMR-43596-2026-81	99cm 99cn 99co	AOV29 AOV30 AOV31	Tímto podávám připomínky k návrhu vymezeni akceleračních oblasti pro větrné elektrárny (VTE). Na základě níže uvedených důvodů nesouhlasím s návrhem změny č. 2 ÚRP ČR, Vyhodnoceni vlivů návrhu Změny č. 2 ÚRP na udržitelný rozvoj území (SEA) a návrhům jednotlivých územních opatřeni pro akcelerační oblasti (AO) vymezeným v návrhu Změny č. 2 ÚRP. Veškeré níže uvedené připomínky se vztahuji současně ke všem výše uvedeným projednávaným částem veřejné vyhlášky. NÁZEV ZÁMĚRU Akcelerační oblasti na území Olomouckého kraje (okres Přerov) a Kraje Zlínského (okres Kroměříž): aov29 Býškovice, AOV30 Kunovice, AOV31 Kelč DOTČENÉ ÚZEMÍ: Obec Býškovice katastrální území Býškovice kraj Olomoucký Obec Dolní Nětčice katastrální území Dolní Nětčice kraj Olomoucký Obec Dolní Těšice katastrální území Dolní Těšice kraj Olomoucký Obec Horní Nětčice katastrální území Horní Nětčice kraj Olomoucký Obec Horní Těšice katastrální území Horní Těšice ·kraj Olomoucký Obec Horní Újezd katastrální území Horní Újezď kraj Olomoucký Obec Malhotice katastrální území Malhotice kraj Olomoucký Obec Opatovice katastrální území Opatovice u Hranic kraj Olomoucký Obec Rakov katastrální území Rakov u Hranic kraj Olomoucký Obec Rouské katastrální území Rouské kraj Olomoucký Obec Skalička katastrální území Skalička u Hranic kraj Olomoucký Obec Všechovice katastrální území Všechovice kraj Olomoucký Obec Zámrsky katastrální území Zámrsky kraj Olomoucký Obec Kelč katastrální území Babice u Kelče kraj Zlínský Obec Kelč katastrální území Kelč - Staré Město kraj Zlínský Obec Kelč katastrální území Kelč- Nové Město kraj Zlínský Obec Kelč katastrální území Komárovice kraj Zlínský Obec Kelč katastrální území Lhota u Kelče kraj Zlínský Obec Kelč katastrální území Němetice kraj Zlínský Obec Loukov katastrální území Libosváry u Bystřice pod Hostýnem kraj Zlínský Obec Loukov katastrální území Loukov u Bystřice pod Hostýnem kraj Zlínský Obec Vitonice katastrální území, Vitonice u Bystřice pod Hostýnem kraj Zlínský Obec Osíčko katastrální území Osičko kraj Zlínský Obec Oslčko katastrální území Příkazy u Osička kraj Zlínský Obec Komárno katastrální území Komárno kraj Zlínský Obec Kunovice katastrální území Kunovice kraj Zlínský Obec Provodovice katastrální území Provodovice kraj Zlínský Obec Police katastrální území Police u Valašského Maziřiči kraj Zlínský Obec Podhradní Lhota katastrální území Podhradní Lhota kraj Zlínský Obec Podolí katastrální území Podolí u Valašského Meziříčí kraj Zlínský	**Neakceptováno.** Akcelerační oblast AOV31 – Kelč byla v rámci Změny č. 2 ÚRP zmenšena. Připomínka požaduje vyřazení akceleračních oblastí AOV29 Býškovice, AOV30 Kunovice a AOV31 Kelč z návrhu Změny č. 2 ÚRP a uplatňuje argumenty týkající se krajinného rázu, kulturního dědictví, bezpečnosti leteckého provozu, ochrany přírody a biodiverzity, zemědělské půdy, vodního režimu a hluku. Vymezení akceleračních oblastí proběhlo na základě biologického posouzení konkrétních navrhovaných území podle § 11 odst. 3 resp. 4 zákona č. 249/2025 Sb. (ZOZE), jehož výsledky spolu s výsledky vyhodnocení vlivů na životní prostředí (SEA/VVURÚ, Příloha 5 k Změně č. 2 ÚRP) byly zapracovány do návrhu; oblasti, u nichž autorizované osoby identifikovaly významné negativní nebo kumulativní vlivy, byly ze Změny č. 2 ÚRP vyloučeny (odůvodnění Změny č. 2 ÚRP, odst. 32). Pro výběr ploch akceleračních oblastí byla využita mapa citlivosti ptáků vůči VTE zpracovaná Českou společností ornitologickou; území s extrémním a vysokým kolizním rizikem do akceleračních oblastí zahrnuta nebyla. Pro každou akcelerační oblast bylo zpracováno biologické posouzení, jehož výsledky byly zapracovány do podmínek územních opatření (ochrana biotopů, biologický dozor, monitoring mortality ptáků, detekční systémy, selektivní odstávky). Akcelerační oblasti jsou vymezeny mimo nadregionální a regionální biocentra; územní opatření vylučují zásah do prvků lokálního ÚSES a všech biokoridorů, s výjimkou nezbytného křížení liniové dopravní a technické infrastruktury. Nebyly identifikovány významné negativní vlivy, které by bránily vymezení předmětných akceleračních oblastí. Záměry v akceleračních oblastech podléhají posouzení vlivů dle § 11 ZOZE v rámci jednotného environmentálního stanoviska; EIA dle zákona č. 100/2001 Sb. se pro záměry ve vymezených akceleračních oblastech nebude opakovaně vyhotovovat v rámci stavebního řízení (§ 11 odst. 5 ZOZE). Konkrétní záměry se nadále povolují v souladu se stavebním zákonem za podmínek stanovených v územním opatření. Posouzení kumulativních vlivů proběhlo v rámci VVURÚ na úrovni koncepce, a to jak pro každou akcelerační oblast individuálně, tak pro Změnu č. 2 ÚRP jako

Poř. č.	Připomínkové místo	Číslo jednací	Článek	AO	Připomínka	Vyhodnocení
					STANOVISKO S návrhem Územního opatření k AOV29 Býškovice, AOV30 Kunovice, AOV31 Kelč **zásadně nesouhlasím a požaduji jejich vyřazeni ze Změny č. 2 Územního rozvojového plánu ČR**, případně jejich zásadní přepracováni. Návrh vykazuje závažné nedostatky z hlediska zákonnosti, ochrany životního prostředí, ochrany veřejného zdraví i ochrany práv obyvatel dotčeného území. Návrh akceleračních oblasti AOV29 Býškovice, aov30 Kunovice, AOV31 Kelč je v rozporu s principem předběžné opatrnosti, požadavky na ochranu veřejného zdraví, ochranu přírody a krajiny, ochranu vodních zdrojů i se zásadou proporcionality zásahu do území. Současně nebyly dostatečně vyhodnoceny kumulativní a synergické vlivy souběhu akceleračních oblastí AOV29 Býškovice, aov30 Kunovice, AOV31 Kelč a zamýšlené stavby větrných elektráren (VTE) při naplněni stanovených limitů (zejména výška a množství). Dokumentace SEA (SEA) a UO v předložené podobě není dostatečně odůvodněná, neobsahuje konkrétní odborné podklady a v řadě oblastí neoprávněně odkládá podstatné posouzeni vlivů až do budoucích navazujících řízeni. Návrh je proto nepřezkoumatelný a v rozporu s právními předpisy České republiky i Evropské unie. Současně může mít závažné dopady na krajinný ráz, biodiverzitu, vodní poměry, kulturně-historické hodnoty území i kvalitu života obyvatel. Navrhuji proto zejména vyřazeni akceleračních oblasti AOV29 Býškovice, AOV30 Kunovice, AOV31 Kelč a souvisejícího územního opatřeni z návrhu Změny č. 2 Územního rozvojového plánu ČR. Pro případ, že tomuto požadavku nebude vyhověno, navrhuji zásadní přepracováni návrhu, zejména o doplněni plného vyhodnoceni kumulativních vlivů, ochrany veřejného zdraví, ochrany PUPFL, vlivů na soustavu Natura 2000, chráněné živočichy, krajinný ráz, vodní zdroje a majetková práva obyvatel. Současně žádám, aby všechny připomínky byly řádně a individuálně vypořádány v souladu se zákonem, včetně konkrétního a přezkoumatelného odůvodněni způsobu jejich vypořádáni. **A. Nedostatky návrhu** • návrh není dostatečně odůvodněn a **chybí konkrétní podklady** (zákon č. 500/2004 Sb.) • nebyly dostatečně posouzeny **dopady na životní prostředí** (zákon č. 100/2001 Sb.) • hrozí **narušeni krajiny a přírody** (zákon č. 114/1992 Sb.) • návrh **nerespektuje ochranu hodnot území a kvalitu bydlení** (zákon č. 283/2021 Sb.) • nebyly posouzeny jiné **varianty řešeni, zejména využiti brownfieldů** (opuštěných a již narušených ploch) a návrh tak neodůvodněně zasahuje do volné krajiny • vychází **pouze z expertních odhadů** (počet věži, výkon, rozmístěni) • návrh **řeší problémy až dodatečně**, místo aby jim předešel • nejsou dostatečně vyhodnoceny **kumulativní dopady vice záměrů v území** **B. Příroda, krajina a životní prostředí** **1. Nedostatečné posouzeni vlivů na životní prostředí** • výskyt chráněných druhů (ptáci, netopýři) a zásah do migračních tras (vlk, rys apod.) • narušeni prvků ÚSES (biokoridory) • zásadní změna krajiny a její industrializace • dominantní stavby (až cca 250 m vysoké) viditelné na velké vzdálenosti • chybí posouzeni nočního osvětleni	celek. Územní opatření pro VTE ukládají povinnost vypracovat hlukovou studii zahrnující všechny stávající zdroje hluku v dotčeném území. Výsledky posouzení krajinného rázu v rámci VVURÚ vedly k zcela vypuštění 16 původně uvažovaných akceleračních oblastí a ke snížení limitu maximální výšky elektráren u 48 z 80 zbývajících oblastí pro VTE; podmínky v územních opatřeních dále omezují barevné řešení doprovodných staveb a rozsah trvalých terénních úprav. Vlivy na kulturní dědictví a ochranná pásma kulturních památek byly sledovány v rámci VVURÚ. Konkrétní bezpečnostní podmínky pro letecký provoz (ochranná pásma letišť, bezpečnost IZS) jsou stanovovány příslušnými orgány státní správy a stavebním úřadem v rámci povolování záměru. Zákon č. 334/1992 Sb., o ochraně ZPF, se na záměry v akceleračních oblastech vztahuje v plném rozsahu; vymezení AO v ÚRP nenahrazuje souhlas orgánu ochrany ZPF. Vliv na vodní režim a podzemní vody bude předmětem podrobného posouzení v navazujícím řízení.

Poř. č.	Připomínkové místo	Číslo jednací	Článek	AO	Připomínka	Vyhodnocení
					• nedostatečně řešen kumulativní vliv vice větrných elektráren **2. Nedostatečné posouzeni vlivů na vodu a klima** • hrozí narušení vsakování vody do půdy a změna odtokových poměrů, • může dojit ke zhoršeni schopnosti krajiny zadržovat vodu a riziko vysychání krajiny • chybí posouzeni vlivu na mikroklima, • nejsou dostatečně řešeny dopady na vodní režim území. **3. Zemědělská půda** • zábor a znehodnoceni kvalitní pudy • možné zásahy do půd l. a II. třídy ochrany (nejcennější půdy) • zhutněni půdy a zvýšeni eroze a fragmentace pozemků • nejasný stav a poškozeni melioraci **4. Nedostatečné posouzeni vlivů na obyvatele** • hluk a jeho dlouhodobý vliv nejsou dostatečně vyhodnoceny, • není dostatečně řešen stroboskopický efekt, • změna charakteru bydlení, • není dostatečně vysvětlen způsob stanoveni vzdálenosti od obytné zástavby, • nebyly dostatečně posouzeny dopady na hodnotu nemovitosti a kvalitu bydlení. **<u>C. Technická a bezpečnostní rizika</u>** **1. Nedostatečnost navržených zmírňujících opatřen**i • navržená opatřeni pouze částečně zmirňuji dopady, ale neřeší samotný střet, • řada opatření je formulována neurčitě a bez jasné kontroly jejich plněni, • významné problémy jsou odkládány až do navazujících řízeni. **2. Technická a bezpečnostní rizika** • odlet ledu z rotorů v zimě, požáry zařízeni (obtížně zvládnutelné zásahy) a zásah bleskem, • pád části konstrukce, únik provozních kapalin, • kontaminace půdy a vody, • požáry zařízeni (obtížně zvládnutelné zásahy, se kterými nemá hasičský záchranný sbor žádné zkušenosti ani odpovidajici techniku), zásah bleskem, šířeni požáru do krajiny, omezeni možnosti hašeni, otázka dostupnosti zařízeni v terénu pro HZS • v ČR dosud neexistuje právní ani metodická úprava požární bezpečnosti VTE a nejsou stanoveny konkrétní odstupové vzdálenosti od lesů či obytné zástavby z hlediska požárního rizika, • Ministerstvo dopravy připustilo existenci bezpečnostních rizik spojených s VTE, zejména vizuální distrakce řidičů, stínových efektů, nočního překážkového osvětleni, odletu ledu či havárii a odletu části konstrukci.	

Poř. č.	Připomínkové místo	Číslo jednací	Článek	AO	Připomínka	Vyhodnocení
					Není jasně stanoveno, kdo **ponese odpovědnost za případné škody na zdraví, majetku a životním prostředí. Není jasně stanovena likvidace dosloužívšího zařízeni VTE a souvisejících zařízeni z hlediska odpadového hospodářství.** **<u>D. PŘIPOMÍNKY K AKCELERAČNÍM OBLASTEM AOV29, AOV30, AOV 31</u>** Uvedená akcelerační oblast vykazuje následující možné střety a rizika. **D.1. připomínky k akcelerační oblasti AOV29 – Býškovice** **1. Krajinný ráz a vizuální dominance VTE** v AOV 29 mají vizuální dopad, kdy se stávají nepřehlédnutelnou technickou dominantou viditelnou ze širokého okolí, včetně památkově exponovaných míst. Došlo by k narušeni krajinného rámce a dálkových pohledů na Hostýnskou magistrálu a poutní místo svatý Hostýn, což je v rozporu se zájmy NPÚ. Instalace věži o výšce cca 200 m (včetně listů) by představovala brutální zásah do horizontu a měřítka krajiny Záhoři. Viz Mapové podklady Návrhu ÚRP, zejména Příloha 5-SEA, Hodnoceni karet pro AOV29, Mapa hodnoceného návrhu AO a Analýza nárůstu viditelnosti. To má za následek a) Brutální narušeni horizontu Moravské brány a vizuální degradace Hostýnských vrchů, a celé podhostýnské oblasti b) Znehodnoceni poutního místa svatý Hostýn a sakrárni dominanty Baziliky na sv. Hostýně c) Kelč je historicky významné sídlo s dominantou kostela sv. Petra a Pavla. Instalace 200 m stožárů by vytvořila agresivní vertikální dominantu, která by devalvovala dálkové pohledy na Hostýnské vrchy a narušila integritu historického panoramatu d) Znehodnoceni lázeňské a rekreační oblasti lázně teplice, Zbrašovské aragonitové jeskyně a oblast Hranické propasti URP je z výše uvedených důvodů nepřezkoumatelný Navrhuje se: a) dopracovat posouzeni z hlediska vlivu na vizuální integritu kulturních památek v okolí. protože hodnocení v návrhu je nedostatečné a jedná se o zásah nadregionálního významu. b) zohlednit památkovou ochranu dotčené oblasti a s ohledem na výše uvedené se tedy navrhuje vyřazeni AOV29, AOV30 a AOV31 z návrhu Změny č. 2 Územního rozvojového plánu ČR **2. Vymezeni návrhu AO ve vzdálenosti 500 m od obytné zástavby** V URP je vymezena AO ve vzdálenosti 500 m od obytné zástavby, viz. Příloha č I: Základní charakteristiky a jevy životního prostředí v jednotlivých ao, str. č. 51 - 52. v k.ú. Býškovice (viz. Strana 51) **se pod hranici 500 m nachází rodinný dům s a řada rekreačních objektů.** Vzdálenost 500 m je uvedena i v dokumentech Příloha 5-SEA, Hodnoceni karet pro AOV29. Vzdálenost 500 m stanovená od občanské zástavby, která vychází z tzv. kvalifikovaného odhadu zpracovatele, nikoliv z legislativy, je nedostatečnou vzdálenosti od souvislé zástavby obci a rozptýlených usedlosti. Z dostupných studii a posouzeni již předkládaných záměrů výstavby na DESŮ je zřejmé, že vzdálenost	

Poř. č.	Připomínkové místo	Číslo jednací	Článek	AO	Připomínka	Vyhodnocení
					500 m je nedostačující. Metodické pokyny doporučuji orientační vzdálenosti 600-1000 metrů. Vzdálenost 500 m považujeme za nepřípustnou z hlediska zákonnosti a nedostačeného posouzeni hlukové zátěže. Opatřeni obecné povahy pro AO a Odůvodnění Opatřeni obecné povahy pro AO považujeme za nedostatečné, je zde absence posouzeni hluku, navrhujeme podrobné posouzeni. URP vykazuje procesní vady, nedostatečné vyhodnoceni vlivů, chybějící kumulace. Návrh je v rozporu s ochranou zdraví podle zákona č. 258/2000Sb. nebot" neobsahuje dostatečné vyhodnoceni vlivů hlukové zátěže na danou oblast. Dokumentace URP je v tomto bodě nepřezkoumatelná. Navrhuje se: legislativní stanoveni závazné minimální odstupové vzdálenosti od obytné zástavby, případně její navázáni na výšku zařízeni, tak aby byla zajištěna ochrana obytného prostředí a zdraví obyvatel. **3. Rozpor s ochranou zemědělského půdního fondu (ZPF)** V AOV 29 je dotčen Zemědělský půdní fond. Dokumentace připouští zábor půd I. třídy ochrany v rozsahu 0,69 ha a ||. třídy ochrany v rozsahu 0,89 ha, přesto vliv označuje pouze za „mírně negativní". Návrh bagatelizuje rozsah výstavby VTE a ostatních zařízeni a její dopady, neřeší nebezpečí eroze půd, nedostatečně hodnotí možnost poškozeni melioraci včetně nezjištěni jejich rozsahu. Návrh je v rozporu se zákonem č. 334/1992 Sb., o ochraně zemědělského půdního fondu, který stanoví zvýšenou ochranu nejbonitnějších půd. Navrhuje se: vyřazeni akcelerační oblasti AOV29 Býškovice a souvisejícího územního opatřeni z návrhu Změny č. 2 Územního rozvojového plánu ČR **4. Nedostatečná ochrana přírody a biodiverzity** SEA sama uvádí výskyt citlivých druhů ptáků a předpokládá výskyt netopýrů. Nebyly však dostatečně vyhodnoceny migrační trasy ani možné dopady na PP Těšice, PR Doubek, biotopy a biokoridory, ÚSES a migrační koridory vybraných zvláště chráněných druhů velkých savců. V oblasti nebyl vyhotoven ornitologický výzkum. Posouzení pro SEA trvalo jen 3 měsíce a není proto dostatečné. SEA a UO stanoví zcela nedostatečná opatření na ochranu netopýrů a ptáků. Postup je v rozporu se zákonem č. 114/1992 Sb., o ochraně přírody a krajiny. Navrhuje se: a) vyhotoveni celoročního ornitologického a chiropterologického průzkumu, včetně vyhodnoceni migračních tras ptáků a netopýrů, kumulativních vlivů a dopadů na ptáky, živočichy a floru. Pro případ, že uvedené nedostatky nebudou řádně odstraněny b) vyřazeni akcelerační oblasti AOV29 Býškovice a souvisejícího územního opatřeni z návrhu Změny č. 2 Územního rozvojového plánu ČR **5. Rizika pro bezpečnost, letectví a IZS** Do území zasahuje ochranné pásmo sportovního letiště, která provozuje Letecký sportovní klub Záhoři, z.s.. Dokumentace současně nehodnotí dopady souvislého pásu VTE na zásahy vrtulníků integrovaného záchranného systému.oPostup je v rozporu se zákonem č. 49/1997 Sb., o civilním letectví, a se zákonem č. 239/2000 Sb., o integrovaném záchranném systému. Navrhuje se: doplněni odborného posouzeni vlivů akcelerační oblasti AOV29 - Býškovice na bezpečnost leteckého provozu., obranu státu a fungování integrovaného záchranného systému. Současně požaduji zpracováni vyhodnoceni dopadů souvislého pásu větrných elektráren na zásahy vrtulníků IZS, letecké hašeni lesních požárů, zdravotnické záchranné služby a policejních vrtulníků, včetně posouzeni bezpečnosti letových koridorů a posouzeni omezeni manévrovacích možnosti v lesním území.	

Poř. č.	Připomínkové místo	Číslo jednací	Článek	AO	Připomínka	Vyhodnocení
					Navrhuje se: doplnit podklady pro návrh Změny č. 2 Územního rozvojového plánu ČR o stanoviska Ministerstva obrany, Úřadu pro civilní letectví, Řízeni letového provozu ČR a složek IZS k umístěni větrných elektráren v daném území. Pro případ, že uvedené bezpečnostní a letecké vlivy nebudou spolehlivě vyloučeny, navrhuji vyřazeni akcelerační oblasti AOV29 Býškovice a souvisejícího územního opatřeni z návrhu Změny č. 2 Územního rozvojového plánu ČR **6. Rybníky přímo v zóně – biotop vodních ptáků** Rybník Vrbčák (v k. ú Býškovice) a rybník Rouské (v k. ú Rouské) tvoří cenný mokřadní biotop s výskytem vodních a mokřadních druhů ptáků. Vědecké studie opakovaně prokázaly, že vrubozobí ptáci (kachny, husy, labutě), bahňáci a jeřábi si od větrných elektráren dlouhodobě udržují odstup až 800 metrů a na turbíny si nezvykají. Umístění větrných elektráren přímo v AOV 29 by proto znamenalo trvalé opuštění rybníků těmito druhy a zánik jejich funkce jako mokřadního biotopu. Výstavba by rovněž narušovala hnízdění ptáků hlukem a vibracemi přímo na lokalitě. V podzimním období slouží rybníky jako významné shromaždiště tažných ptáků, kdy se zde před odletem na zimoviště koncentrují velká hejna kachen, hus, čápů a volavek. Shromaždiště jsou z hlediska větrných elektráren nejrizikovější lokalitou – vysoká koncentrace ptáků zvyšuje pravděpodobnost kolizí s rotujícími lopatkami. Čápi a volavky jsou přitom druhy s plachtivým letem, u nichž je riziko přímé kolize statisticky nejvyšší.” Navrhuje se: vyřazení akcelerační oblasti AOV29 Býškovice a souvisejícího územního opatření z návrhu Změny č. 2 Územního rozvojového plánu ČR. Rybníky Vrbčák a Rouské leží přímo v navrhované zóně a jejich mokřadní biotop je neslučitelný s provozem větrných elektráren. Zóna navíc leží v blízkosti ekologicky citlivém území mezi Ptačí oblastí Hostýnské vrchy a EVL Bečva – Žebračka, jejichž ochrana má přednost před zjednodušeným povolováním obnovitelných zdrojů energie. **7. Blízkost EVL Bečva – Žebračka a nivy řeky Bečvy** Do 5 km od navrhované zóny AOV 29 se nachází niva řeky Bečvy a Evropsky významná lokalita Bečva – Žebračka (soustava Natura 2000), zahrnující lužní lesy a říční biotopy od Hranic na Moravě po Lipník nad Bečvou. Východně se v této nivě nacházejí rovněž rybníky v okolí Hustopeče nad Bečvou. Větrné elektrárny představují pro tažné a migrující ptáky bariéru. V kombinaci s výskytem dalších chráněných lokalit v okolí vytváří AOV 29 nepřijatelný tlak na celý ekologický koridor podél Bečvy. Kumulativní vliv záměrů na soustavu Natura 2000 v širším území nebyl dle dostupných podkladů dostatečně posouzen. Navrhuje se: vyřazení akcelerační oblasti AOV29 Býškovice a souvisejícího územního opatření z návrhu Změny č. 2 Územního rozvojového plánu ČR **8. Ptačí oblast Hostýnské vrchy (Natura 2000)** se nachází na jižní hranici AOV 29 v nezanedbatelné vzdálenosti z hlediska pohybu ptáků. Navíc zde může dojít ke kumulaci škodlivých vlivů spolu s AOV 30 a AOV 31. Negativní dopady větrných elektráren na ptáky nepůsobí pouze v místě instalace turbín, ale zasahují i do funkčního zázemí ptačích oblastí formou fragmentace biotopů a bariérového efektu. Navrhuje se: zpracování posouzení, zda vymezení AOV 29 není v rozporu s povinností zachovat příznivý stav předmětu ochrany Opatření obecné povahy tyto skutečnosti nezohledňují. Tímto upozorňujeme na rozsudek Soudního dvora EU ve věci C-127/02 (Waddenzee) a navazující judikatury - hodnocení vlivu na lokalitu Natura 2000 dle par. 45i ZOPK je povinné vždy, když nelze s jistotou vyloučit významný vliv na chráněné druhy nebo stanoviště - bez ohledu na to, zda se záměr nachází přímo v lokalitě. Navrhuje se: vyřazení akcelerační oblasti AOV29 Býškovice a souvisejícího územního opatření z návrhu Změny č. 2 Územního rozvojového plánu ČR	

Poř. č.	Připomínkové místo	Číslo jednací	Článek	AO	Připomínka	Vyhodnocení
					D.2. PŘIPOMÍNKY K AKCELERAČNÍ OBLASTI AOV30 – Kunovice **9. Krajinný ráz a vizuální dominance** VTE v AOV 30 mají vizuální dopad, kdy se stávají nepřehlédnutelnou technickou dominantou viditelnou ze širokého okolí, včetně památkově exponovaných míst. Došlo by k narušení krajinného rámce a dálkových pohledů na Hostýnskou magistrálu a poutní místo Svatý Hostýn, což je v rozporu se zájmy NPÚ. Instalace věží o výšce cca 200 m (včetně listů) by představovala brutální zásah do horizontu a měřítka krajiny Záhoří. Viz. Mapové podklady Návrhu ÚRP, zejména Příloha 5-SEA, Hodnocení karet pro AOV30, Mapa hodnoceného návrhu AO a Analýza nárůstu viditelnosti. To má za následek a) Brutální narušení horizontu Moravské brány a vizuální degradace Hostýnských vrchů, a celé Podhostýnské oblasti b) Znehodnocení poutního místa Svatý Hostýn a sakrární dominanty Baziliky na sv. Hostýně c) Kelč je historicky významné sídlo s dominantou kostela sv. Petra a Pavla. Instalace 200 m stožárů by vytvořila agresivní vertikální dominantu, která by devalvovala dálkové pohledy na Hostýnské vrchy a narušila integritu historického panoramatu. d) znehodnocení sakrální stavby kostelu v Loučce URP je z výše uvedených důvodů nepřezkoumatelný Navrhuje se: a) dopracovat posouzení z hlediska vlivu na vizuální integritu kulturních památek v okolí. protože hodnocení v návrhu je nedostatečné a jedná se o zásah nadregionálního významu. b) zohlednit památkovou ochranu dotčené oblasti a s ohledem na výše uvedené se tedy navrhuje vyřazení AOV30 z návrhu Změny č. 2 Územního rozvojového plánu ČR **10. Rozpor s ochranou zemědělského půdního fondu (ZPF)** V AOV 30 je dotčen Zemědělský půdní fond. Dokumentace připouští zábor půd II. třídy ochrany v rozsahu 0,01 ha. Veškeré zemědělské plochy v AO jsou plnohodnotně využívány k zemědělské výrobě. Přesto vliv označuje pouze za „mírně negativní“. Návrh bagatelizuje rozsah výstavby VTE a její dopady, neřeší nebezpečí eroze půd, a nedostatečně hodnotí možnost poškození meliorací včetně nezjištění jejich rozsahu. Návrh je v rozporu se zákonem č. 334/1992 Sb., o ochraně zemědělského půdního fondu, který stanoví zvýšenou ochranu nejbonitnějších půd. Navrhuje se: vyřazení akcelerační oblasti AOV30 Kunovice a souvisejícího územního opatření z návrhu Změny č. 2 Územního rozvojového plánu ČR **11. Nedostatečná ochrana přírody a biodiverzity** SEA sama uvádí výskyt citlivých druhů živočichů , ptáků a více druhů motýlů, zvláště chráněných druhů rostlin a předpokládá výskyt netopýrů. Nebyly však dostatečně vyhodnoceny migrační trasy ani možné dopady na PP Skalka-Polomsko, PO Hostýnské vrchy, RP Kelčský Javorník, NPP Zbrašovské aragonitové jeskyně; areál lázně Teplice, biokoridory a biotopy. V oblasti nebyl vyhotoven ornitologický výzkum. Posouzení pro SEA trvalo jen 3 měsíce a není proto dostatečné. SEA a UO stanoví zcela nedostatečná opatření na ochranu netopýrů a ptáků. Postup je v rozporu se zákonem č. 114/1992 Sb., o ochraně přírody a krajiny.	

Poř. č.	Připomínkové místo	Číslo jednací	Článek	AO	Připomínka	Vyhodnocení
					Navrhuje se: a) vyhotovení celoročního ornitologického a chiropterologického průzkumu, včetně vyhodnocení migračních tras ptáků a netopýrů, kumulativních vlivů a dopadů na ptáky, živočichy a floru. Pro případ, že uvedené nedostatky nebudou řádně odstraněny b) vyřazení akcelerační oblasti AOV30 Kunovice a souvisejícího územního opatření z návrhu Změny č. 2 Územního rozvojového plánu ČR **D.3. PŘIPOMÍNKY K AKCELERAČNÍ OBLASTI AOV31 – Kelč** **12. Krajinný ráz a vizuální dominance** VTE v AOV 31 mají vizuální dopad, kdy se stávají nepřehlédnutelnou technickou dominantou viditelnou ze širokého okolí, včetně památkově exponovaných míst. Došlo by k narušení krajinného rámce a dálkových pohledů na Hostýnskou magistrálu a poutní místo Svatý Hostýn, což je v rozporu se zájmy NPÚ. Instalace věží o výšce cca 200 m (včetně listů) by představovala brutální zásah do horizontu a měřítka krajiny Záhoří. Viz. Mapové podklady Návrhu ÚRP, zejména Příloha 5-SEA, Hodnocení karet pro AOV31, Mapa hodnoceného návrhu AO a Analýza nárůstu viditelnosti. a) Brutální narušení horizontu Moravské brány a vizuální degradace Hostýnských vrchů, a celé Podhostýnské oblasti b) Znehodnocení poutního místa Svatý Hostýn a sakrární dominanty Baziliky na sv. Hostýně c) Kelč je historicky významné sídlo, se zámeckým areálem, s dominantou kostela sv. Petra a Pavla. Instalace 200 m stožárů by vytvořila agresivní vertikální dominantu, která by devalvovala dálkové pohledy na Hostýnské vrchy a narušila integritu historického panoramatu. URP je z výše uvedených důvodů nepřezkoumatelný d) znehodnocení přírodní-technické dominanty vrch Kelčský Javorník s rozhlednou e) znehodnocení hmotných statků v blízkosti AO: Rozhledna Kunovická hůrka a Na vodojemu Kunovice Navrhuje se: a) dopracovat posouzení z hlediska vlivu na vizuální integritu kulturních památek v okolí. protože hodnocení v návrhu je nedostatečné a jedná se o zásah nadregionálního významu. b) zohlednit památkovou ochranu dotčené oblasti a s ohledem na výše uvedené se tedy navrhuje vyřazení AOV31 Kelč a souvisejícího územního opatření z návrhu Změny č. 2 Územního rozvojového plánu ČR **13. Rozpor s ochranou zemědělského půdního fondu (ZPF)** V AOV 31 je dotčen Zemědělský půdní fond. Dokumentace připouští zábor půd I. třídy ochrany v rozsahu 0,04 ha a II. třídy ochrany v rozsahu 0,27 ha, přesto vliv označuje pouze za „mírně negativní“. Návrh bagatelizuje rozsah výstavby VTE a její dopady, neřeší nebezpečí eroze půd, a nedostatečně hodnotí možnost poškození meliorací včetně nezjištění jejich rozsahu. Návrh je v rozporu se zákonem č. 334/1992 Sb., o ochraně zemědělského půdního fondu, který stanoví zvýšenou ochranu nejbonitnějších půd. Navrhuje se: vyřazení AOV31 Kelč a souvisejícího územního opatření z návrhu Změny č. 2 Územního rozvojového plánu ČR. **14. Nedostatečná ochrana přírody a biodiverzity**	

Poř. č.	Připomínkové místo	Číslo jednací	Článek	AO	Připomínka	Vyhodnocení
					SEA sama uvádí výskyt citlivých druhů živočichů, zvláště chráněných druhů hmyzu, zvláště chráněných druhů rostlin a předpokládá výskyt netopýrů. Nebyly však dostatečně vyhodnoceny migrační trasy ani možné dopady na PP Vřesoviště Bílová, PO Hostýnské vrchy, NPP Zbrašovské aragonitové jeskyně; areál lázně Teplice, habitaty-91EO, biokoridory, RBC a biotopy -mokřadní lesní okraje a lesní loučky, ÚSES a migrační koridory vybraných zvláště chráněných druhů velkých savců. V oblasti nebyl vyhotoven ornitologický výzkum. Posouzení pro SEA trvalo jen 3 měsíce a není proto dostatečné. SEA a UO stanoví zcela nedostatečná opatření na ochranu netopýrů a ptáků. Postup je v rozporu se zákonem č. 114/1992 Sb., o ochraně přírody a krajiny. Navrhuje se: a) vyhotovení celoročního ornitologického a chiropterologického průzkumu, včetně vyhodnocení migračních tras ptáků a netopýrů, kumulativních vlivů a dopadů na ptáky, živočichy a floru. Pro případ, že uvedené nedostatky nebudou řádně odstraněny b) vyřazení akcelerační oblasti AOV31 Kelč a souvisejícího územního opatření z návrhu Změny č. 2 Územního rozvojového plánu ČR **D.4. PŘIPOMÍNKY K AKCELERAČNÍ OBLASTI AOV 29-Býškovice, AOV 30 – Kunovice a AOV31 – Kelč** **15. Hlukové emise z více parků** Hluk z více parků v různých směrech znemožňuje regeneraci obyvatel, hluk se v údolích Bečvy a Záhoří sčítá. Jedná se o akustický součet, v členitém terénu se nesčítají lineárně, ale díky odrazům od svahů Hostýnských vrchů vytvářejí permanentní akustický smog, který nelze eliminovat útlumem jednotlivých strojů. Navrhuje se: vyřazení akcelerační oblasti AOV29 Býškovice, AOV30 Kunovice a AOV31 Kelč a souvisejícího územního opatření z návrhu Změny č. 2 Územního rozvojového plánu ČR **16. Kumulativní vlivy** Návrh změny č. 2 ÚRP ČR neřeší souběh více projektů a celkové zatížení území, což je zásadní metodická chyba. S ohledem na stanovenou AOV29, AOV30 a AOV31 je maximalistické riziko „Obklíčení“ obcí umístěním VTE. Pokud by se realizovaly záměry v jednotlivých katastrech odděleně, dojde k dominovému efektu a ve výsledku k obklíčení obcí. Obce by ztratily kontakt s volnou krajinou. Obyvatelé by žili v "průmyslové kleci". Obce vizuálně a akusticky budou uzavřeny větrnými parky ze všech světových stran. Návrhem je porušen zákon č. 249/2025 Sb, § 4 odst. 2. Zákon zakazuje vymezení AO tam, kde by dopad na životní prostředí (zejména vodu a krajinný ráz) byl tak významný. V tomto případě se negativní vlivy jednotlivých katastrů obcí vzájemně zesilují. Hrozí nevratná degradace území. Navrhuje se: vyřazení akcelerační oblasti AOV29 Býškovice, AOV30 Kunovice a AOV31 Kelč a souvisejícího územního opatření z návrhu Změny č. 2 Územního rozvojového plánu ČR **17. Ochrana sídel a veřejného zdraví** Vzhledem k rozdrobenosti okolní zástavby a vzdálenostech mezi obcemi cca od 1 km do 3 km je v dokumentaci URP stanovena vzdálenost AOV od intravilánu obcí cca 500 m. viz. Příloha č.1: Základní charakteristiky a jevy životního prostředí v jednotlivých AO, str. č. 51 – 56. Vzdálenost 500 m je v URP	

Poř. č.	Připomínkové místo	Číslo jednací	Článek	AO	Připomínka	Vyhodnocení
					nedostatečně posouzena a je nedostatečně stanovena vzdálenost AOV od intravilánu obcí. Členitý terén navíc může způsobovat specifické šíření hluku a infrazvuku. Stroboskopický efekt: Riziko periodického stínění (mihotání stínů) na obytné části obcí. Při kumulaci VTE a obklíčenosti obcí se stroboskopický efekt projeví v celé dotčené oblasti. Souběh kmitání stínů z více stran během dne vytváří neúnosnou psychickou zátěž. Požadujeme doplnění podrobného posouzení. Dokumentace URP je v této části nepřezkoumatelná Navrhuje se: doplnit podklady pro návrh Změny č. 2 Územního rozvojového plánu ČR o podrobné posouzení stroboskopického efektu v dané oblasti, s ohledem na jeho dopad v celé dotčené oblasti Pro případ, že uvedené posouzení spolehlivě nevyloučí nastíněné jevy, navrhuji vyřazení akcelerační oblasti AOV29 Býškovice, AOV30 Kunovice a AOV31 Kelč a souvisejícího územního opatření z návrhu Změny č. 2 Územního rozvojového plánu ČR **18. Nepřiměřenost zásahu do území** Navržené řešení představuje brutální zásah do charakteru krajiny, kvality života obyvatel i majetkových práv a narušení jejich legitimního očekávání, že tyto hodnoty budou zachovány. Nebylo prokázáno (dokumentace se tím ani nezabývá), že negativní dopady nelze dosáhnout jiným, méně konfliktním řešením. Návrh tak nesplňuje princip proporcionality vyžadovaný správním právem i judikaturou správních soudů. Navrhuje se: Doplnění řádného posouzení proporcionality zásahu do území, včetně vyhodnocení dopadů na krajinný ráz, kvalitu života obyvatel, veřejné zdraví, majetková práva a charakter venkovského prostředí. Dále se navrhuje prokázání, že sledovaného veřejného zájmu nelze dosáhnout jiným, méně konfliktním řešením s nižšími dopady na obyvatele a životní prostředí. Současně se navrhuje doplnění variantního řešení a vyhodnocení méně zatěžujících alternativ v souladu s principem proporcionality a minimalizace zásahů do práv obyvatel. Pro případ, že uvedené posouzení spolehlivě nevyloučí nastíněné jevy, tedy že proporcionalita zásahu a nezbytnost navrženého řešení nebudou spolehlivě prokázány, navrhuji vyřazení akcelerační oblasti AOV29 Býškovice, AOV30 Kunovice a AOV31 Kelč a souvisejícího územního opatření z návrhu Změny č. 2 Územního rozvojového plánu ČR **19. Absence variantního řešení** Dokumentace neposuzuje alternativní lokality ani modely a varianty rozmístění, počtu či výšky VTE. Není prokázáno, že navržená varianta představuje řešení s nejmenšími dopady na životní prostředí a obyvatele. Není ani tvrzen a prokazován veřejný zájem zřízení AOV. Postup je v rozporu se směrnicí 2001/42/ES a zákonem č. 100/2001 Sb. Navrhuje se: doplnění variantního posouzení akcelerační oblasti, včetně alternativních lokalit, jiného rozmístění větrných elektráren, nižšího počtu staveb a variant s menší výškou větrných elektráren. Dále navrhuji vyhodnocení méně konfliktních řešení, zejména využití brownfieldů, narušených území a lokalit s nižším střetem s ochranou přírody, krajinného rázu, veřejného zdraví a obytné zástavby. Současně navrhuji doplnění srovnávací analýzy jednotlivých variant z hlediska dopadů na životní prostředí, veřejné zdraví, biodiverzitu, krajinný ráz a majetková práva obyvatel. Pro případ, že uvedené posouzení spolehlivě nevyloučí nastíněné jevy, tedy že nebude prokázáno, že navržená varianta představuje řešení s nejmenšími dopady na životní prostředí a obyvatele v dané lokalitě, navrhuji vyřazení akcelerační oblasti AOV29 Býškovice, AOV30 Kunovice a AOV31 Kelč a souvisejícího územního opatření z návrhu Změny č. 2 Územního rozvojového plánu ČR	

Poř. č.	Připomínkové místo	Číslo jednací	Článek	AO	Připomínka	Vyhodnocení
					Navrhuji důsledné přehodnocení navržených akceleračních oblastí AOV 29, AOV 30 a AOV 31 a souvisejících územních opatření a jejich vyřazení z návrhu Změny č. 2 Územního rozvojového plánu ČR **<u>E. Rozpor se zákony a právními předpisy ČR a EU</u>** Návrh může být v rozporu zejména s: • zákonem č. 500/2004 Sb., správní řád, • zákonem č. 100/2001 Sb., o posuzováni vlivů na životní prostředí (EIA), • zákonem č. 114/1992 Sb., o ochraně přírody a krajiny, • zákonem č. 334/1992 Sb., o ochraně zemědělského půdního fondu, • zákonem č. 283/2021 Sb., stavební zákon, • podmínkami směrnice EU RED III (nevhodně zvolená lokalita, nevyřešené dopady) • principem předběžné opatrnosti dle ČI. 191 SFEU, • právem na příznivé životní prostředí dle ČI. 35 Listiny základních práv a svobod, • právem na ochranu zdraví dle ČI. 31 Listiny základních práv a svobod, • právem na ochranu vlastnictví dle ČI. 11 Listiny základních práv a svobod. **<u>Závěr</u>** Navržená akcelerační oblast **má zásadní střety s přírodou, krajinou, vodou i kvalitou života obyvatel.** Tyto problémy nejsou řešeny, ale pouze částečně zmirňovány. Návrh nemá dostatečné podklady, neřeší varianty řešeni a nedostatečně hodnotí kumulativní dopady. Z uvedených důvodů navrhuji **vyřazeni uvedených akceleračních oblastí AOV29 Býškovice, AOV30 Kunovice, AOV31 Kelč a souvisejících územních opatření z návrhu změny č. 2 ÚRP.**	
6921.	Tomáš Sauer, Jaroslava Sýkorová, Martina Příhodová, *podala Hana Štěpánková*	MMR-43597-2026-81-1	99cs 99ct 99cd 99ck	AOV36 AOV37 AOV19 AOV27		**Akceptováno částečně.** Akcelerační oblast AOV27 – Mikuleč byla vypuštěna. Akcelerační oblast AOV36 – Pomezí byla vypuštěna. K akceleračním oblastem AOV19 Trstěnice a AOV37 Karle: vymezení těchto oblastí proběhlo na základě biologického posouzení konkrétních navrhovaných území podle § 11 odst. 3 resp. 4 zákona č. 249/2025 Sb. (ZOZE), jehož výsledky spolu s výsledky vyhodnocení vlivů na životní prostředí (SEA/VVURÚ, Příloha 5 k Změně č. 2 ÚRP) byly zapracovány do návrhu; oblasti, u nichž autorizované osoby identifikovaly významné negativní nebo kumulativní vlivy, byly ze Změny č. 2 ÚRP vyloučeny (odůvodnění Změny č. 2 ÚRP, odst. 32). Pro výběr ploch byl využit mimo jiné mapový podklad citlivosti ptáků vůči VTE zpracovaný Českou společností ornitologickou; území s extrémním a vysokým kolizním rizikem do akceleračních oblastí zahrnuta nebyla. Pro každou akcelerační oblast bylo zpracováno biologické posouzení, jehož výsledky byly zapracovány do podmínek územních opatření, která zahrnují ochranu biotopů, biologický dozor, monitoring mortality ptáků, detekční systémy a selektivní odstávky. Nebyly identifikovány významné negativní

Poř. č.	Připomínkové místo	Číslo jednací	Článek	AO	Připomínka	Vyhodnocení
					Připomínka k vymezení akceleračních oblastí pro větrné elektrárny AOV36 Pomezí, AOV37 Karle, AOV19 Trstěnice a AOV27 Mikuleč Na základě zveřejněné veřejné vyhlášky č.j. MMR-25750/2026-81 ze dne 14.4.2026 tímto uplatňuji podle § 97 odst. 1 zákona č. 283/2021 Sb., stavební zákon, v platném znění, připomínky k návrhu Změny č. 2 Územního rozvojového plánu, týkající se vymezení výše specifikované akceleračních oblastí AOV 36 Pomezí, AOV37 Karle, AOV19 Trstěnice a AOV27 Mikuleč. Všechny tyto oblasti jsou v blízkosti mého bydliště. **Nesouhlasím s tímto záměrem z následujících důvodů:** ☐ **Zásah do krajinného rázu a širšího okolí** Navrhované umístění větrných elektráren představuje významný dlouhodobý zásah do krajinného rázu oblastí a charakteru území (otevřené horizonty, harmonická krajina), které jsou jednou z hlavních hodnot našeho regionu. Zóny představují významné riziko pro krajinný ráz nejen území obce Pomezí, ale celého širšího území Poličska a Svitavska a typické otevřené harmonické krajiny s vysokou mírou dochované historické struktury. S čímž se pořizovatel řádně nevypořádal. Pořizovatel zcela ignoroval existenci chráněné kulturní památky kostela sv. Jiří v Pomezí a pohledy na tuto dominantu, kdy zejména ve směru od akcelerační oblasti AOV36 se jedná o ucelené pohledy na tuto chráněnou kulturní památku. Návrh je v rozporu s pravidly pro stanovování akceleračních oblastí a došlo k porušení zákona o státní památkové péči. **2) Socioekonomické dopady** Záměr povede k významnému snížení atraktivity území pro bydlení, rekreaci a cestovní ruch a k souvisejícímu dramatickému poklesu hodnoty nemovitostí a narušení dalšího rozvoje obcí a kvality života obyvatel.	vlivy, které by bránily vymezení akceleračních oblastí AOV19 a AOV37. Posouzení kumulativních vlivů na životní prostředí a veřejné zdraví proběhlo v rámci VVURÚ na úrovni koncepce, a to jak pro každou akcelerační oblast individuálně (karty AO, příloha č. 2 SEA), tak pro Změnu č. 2 ÚRP jako celek. Obavy z hluku, stroboskopického efektu a dopadů na pohodu bydlení jsou řešeny povinností zpracovat ke každému záměru VTE hlukovou studii a studii minimalizace shadow flicker efektu; zákonné hygienické limity musí záměry splnit v navazujícím stavebním řízení. Minimální vzdálenost 500 m od obytné zástavby sídel snižuje rizika pro obyvatele. Konkrétní bezpečnostní podmínky, včetně problematiky vlivu na vojenské radiolokátory, jsou stanovovány příslušnými orgány v rámci povolování záměru. Výsledky posouzení krajinného rázu v rámci VVURÚ vedly ke zcela vypuštění 16 původně uvažovaných akceleračních oblastí a ke snížení limitu maximální výšky elektráren u 48 z 80 zbývajících oblastí pro VTE. Vlivy na kulturní dědictví a ochranná pásma kulturních památek byly sledovány v rámci VVURÚ. Vliv VTE na turistický potenciál a rekreaci bude předmětem posouzení v navazujících řízeních. Záměry v akceleračních oblastech podléhají posouzení vlivů dle § 11 ZOZE v rámci jednotného environmentálního stanoviska; EIA dle zákona č. 100/2001 Sb. se pro záměry ve vymezených akceleračních oblastech nebude opakovaně vyhotovovat v rámci stavebního řízení (§ 11 odst. 5 ZOZE).

Poř. č.	Připomínkové místo	Číslo jednací	Článek	AO	Připomínka	Vyhodnocení
					3) Kvalita života a zdraví I při dodržení zákonných limitů a norem bude docházet k dlouhodobému zatížení hlukem, vibracemi, vizuálními, světelnými a stroboskopickými efekty, nízkofrekvenčním zvukem, infrazvukem, hlukem z bateriových úložišť, což bude mít negativní vliv na kvalitu života, pohodu bydlení a zdraví mé rodiny a dalších občanů obce. **4) Radiolokátory Pomezí** Z návrhu nevyplývá jakým způsobem a zda pořizovatel posoudil vliv AOV36 na radary Armády ČR nacházející se v katastrálním území obce Pomezí. **5) Nedostatečná ochrana ptactva, Ohrožení životního prostředí** Rotující lopatky větrných elektráren mohou být nebezpečné pro okolní faunu, zejména ptactvo. V navrhované akcelerační oblasti je prokázán výskyt Motáka Lužního, pořizovatel návrhu nerespektoval buffer 5 km kolem hnízda dle pokynů MMR k stanovování akceleračních oblastí. Pořizovatel zcela ignoruje výskyt Orla Mořského v akcelerační oblasti, který je prokázaný a v opatření, odůvodnění a navrhovaných opatřeních jej neuvádí. Z těchto důvodů je opatření považováno za nezákonné. **6) Vzdálenost hranice akcelerační oblasti AOV36 od obytné zástavby** Upozorňuji na nedostatečnou vzdálenost navrhované akcelerační oblasti od obytné zástavby 500 metrů, při kumulaci s výškou věží 250 metrů. Pořizovatel dostatečně neodůvodňuje tak malou vzdálenost akcelerační oblasti od obydlí. Navržená opatření pak hodnotí pouze hlukové normy, ale neřeší kumulaci dalších vlivů provozu VTE při tak nedostatečné vzdálenosti. Opatření spočívající v povinnosti hlukové studie provedené investorem je nedostačující, pořizovatel je povinen se vypořádat se všemi vlivy již při posuzování vlivů v rámci probíhajícího řízení a tyto řádně popsat, odůvodnit a navrhnout dostatečná opatření. **Závěr:** Navrhuji zcela zrušit akcelerační oblast AOV36 Pomezí, AOV37 Karle, AOV19 Trstěnice a AOV27 Mikuleč. **Připomínka k vymezení akceleračních oblastí pro větrné elektrárny AOV36 Pomezí, AOV37 Karle, AOV19 Trstěnice a AOV27 Mikuleč** Na základě zveřejněné veřejné vyhlášky č.j. MMR-25750/2026-81 ze dne 14.4.2026 tímto uplatňuji podle § 97 odst. 1 zákona č. 283/2021 Sb., stavební zákon, v platném znění, připomínky k návrhu Změny č. 2 Územního rozvojového plánu, týkající se vymezení výše specifikované akceleračních oblastí AOV 36 Pomezí, AOV37 Karle, AOV19 Trstěnice a AOV27 Mikuleč. Všechny tyto oblasti jsou v blízkosti mého bydliště. **Nesouhlasím s tímto záměrem z následujících důvodů:** ☐ **Zásah do krajinného rázu a širšího okolí** Navrhované umístění větrných elektráren představuje významný dlouhodobý zásah do krajinného rázu oblastí a charakteru území (otevřené horizonty, harmonická krajina), které jsou jednou z hlavních hodnot našeho regionu. Zóny představují významné riziko pro krajinný ráz nejen území obce Pomezí, ale celého širšího území Poličska a Svitavska a typické otevřené harmonické krajiny s vysokou mírou dochované historické struktury. S čímž se pořizovatel řádně nevypořádal. Pořizovatel zcela ignoroval existenci chráněné kulturní památky kostela sv. Jiří v Pomezí a pohledy na tuto dominantu, kdy zejména ve směru od akcelerační oblasti AOV36 se jedná o ucelené pohledy na tuto chráněnou kulturní památku. Návrh je v rozporu s pravidly pro stanovování akceleračních oblastí a došlo k porušení zákona o státní památkové péči. **2) Socioekonomické dopady** Záměr povede k významnému snížení atraktivity území pro bydlení, rekreaci a cestovní ruch a k souvisejícímu dramatickému poklesu hodnoty nemovitostí a narušení dalšího rozvoje obcí a kvality života obyvatel.	

					3) Kvalita života a zdraví I při dodržení zákonných limitů a norem bude docházet k dlouhodobému zatížení hlukem, vibracemi, vizuálními, světelnými a stroboskopickými efekty, nízkofrekvenčním zvukem, infrazvukem, hlukem z bateriových úložišť, což bude mít negativní vliv na kvalitu života, pohodu bydlení a zdraví mé rodiny a dalších občanů obce. **4) Radiolokátory Pomezí** Z návrhu nevyplývá jakým způsobem a zda pořizovatel posoudil vliv AOV36 na radary Armády ČR nacházející se v katastrálním území obce Pomezí. **5) Nedostatečná ochrana ptactva, Ohrožení životního prostředí** Rotující lopatky větrných elektráren mohou být nebezpečné pro okolní faunu, zejména ptactvo. V navrhované akcelerační oblasti je prokázán výskyt Motáka Lužního, pořizovatel návrhu nerespektoval buffer 5 km kolem hnízda dle pokynů MMR k stanovování akceleračních oblastí. Pořizovatel zcela ignoruje výskyt Orla Mořského v akcelerační oblasti, který je prokázaný a v opatření, odůvodnění a navrhovaných opatřeních jej neuvádí. Z těchto důvodů je opatření považováno za nezákonné. **6) Vzdálenost hranice akcelerační oblasti AOV36 od obytné zástavby** Upozorňuji na nedostatečnou vzdálenost navrhované akcelerační oblasti od obytné zástavby 500 metrů, při kumulaci s výškou věží 250 metrů. Pořizovatel dostatečně neodůvodňuje tak malou vzdálenost akcelerační oblasti od obydlí. Navržená opatření pak hodnotí pouze hlukové normy, ale neřeší kumulaci dalších vlivů provozu VTE při tak nedostatečné vzdálenosti. Opatření spočívající v povinnosti hlukové studie provedené investorem je nedostačující, pořizovatel je povinen se vypořádat se všemi vlivy již při posuzování vlivů v rámci probíhajícího řízení a tyto řádně popsat, odůvodnit a navrhnout dostatečná opatření. **Závěr:** Navrhuji zcela zrušit akcelerační oblast AOV36 Pomezí, AOV37 Karle, AOV19 Trstěnice a AOV27 Mikuleč.	
					Připomínka k vymezení akceleračních oblastí pro větrné elektrárny AOV36 Pomezí, AOV37 Karle, AOV19 Trstěnice a AOV27 Mikuleč Na základě zveřejněné veřejné vyhlášky č.j. MMR-25750/2026-81 ze dne 14.4.2026 tímto uplatňuji podle § 97 odst. 1 zákona č. 283/2021 Sb., stavební zákon, v platném znění, připomínky k návrhu Změny č. 2 Územního rozvojového plánu, týkající se vymezení výše specifikované akceleračních oblastí AOV 36 Pomezí, AOV37 Karle, AOV19 Trstěnice a AOV27 Mikuleč. Všechny tyto oblasti jsou v blízkosti mého bydliště. **Nesouhlasím s tímto záměrem z následujících důvodů:** **Zásah do krajinného rázu a širšího okolí** Navrhované umístění větrných elektráren představuje významný dlouhodobý zásah do krajinného rázu oblastí a charakteru území (otevřené horizonty, harmonická krajina), které jsou jednou z hlavních hodnot našeho regionu. Zóny představují významné riziko pro krajinný ráz nejen území obce Pomezí, ale celého širšího území Poličska a Svitavska a typické otevřené harmonické krajiny s vysokou mírou dochované historické struktury. S čímž se pořizovatel řádně nevypořádal. Pořizovatel zcela ignoroval existenci chráněné kulturní památky kostela sv. Jiří v Pomezí a pohledy na tuto dominantu, kdy zejména ve směru od akcelerační oblasti AOV36 se jedná o ucelené pohledy na tuto chráněnou kulturní památku. Návrh je v rozporu s pravidly pro stanovování akceleračních oblastí a došlo k porušení zákona o státní památkové péči. **2) Socioekonomické dopady** Záměr povede k významnému snížení atraktivity území pro bydlení, rekreaci a cestovní ruch a k souvisejícímu dramatickému poklesu hodnoty nemovitostí a narušení dalšího rozvoje obcí a kvality života obyvatel.	

Poř. č.	Připomínkové místo	Číslo jednací	Článek	AO	Připomínka	Vyhodnocení
					3) Kvalita života a zdraví I při dodržení zákonných limitů a norem bude docházet k dlouhodobému zatížení hlukem, vibracemi, vizuálními, světelnými a stroboskopickými efekty, nízkofrekvenčním zvukem, infrazvukem, hlukem z bateriových úložišť, což bude mít negativní vliv na kvalitu života, pohodu bydlení a zdraví mé rodiny a dalších občanů obce. **4) Radiolokátory Pomezí** Z návrhu nevyplývá jakým způsobem a zda pořizovatel posoudil vliv AOV36 na radary Armády ČR nacházející se v katastrálním území obce Pomezí. **5) Nedostatečná ochrana ptactva, Ohrožení životního prostředí** Rotující lopatky větrných elektráren mohou být nebezpečné pro okolní faunu, zejména ptactvo. V navrhované akcelerační oblasti je prokázán výskyt Motáka Lužního, pořizovatel návrhu nerespektoval buffer 5 km kolem hnízda dle pokynů MMR k stanovování akceleračních oblastí. Pořizovatel zcela ignoruje výskyt Orla Mořského v akcelerační oblasti, který je prokázaný a v opatření, odůvodnění a navrhovaných opatřeních jej neuvádí. Z těchto důvodů je opatření považováno za nezákonné. **6) Vzdálenost hranice akcelerační oblasti AOV36 od obytné zástavby** Upozorňuji na nedostatečnou vzdálenost navrhované akcelerační oblasti od obytné zástavby 500 metrů, při kumulaci s výškou věží 250 metrů. Pořizovatel dostatečně neodůvodňuje tak malou vzdálenost akcelerační oblasti od obydlí. Navržená opatření pak hodnotí pouze hlukové normy, ale neřeší kumulaci dalších vlivů provozu VTE při tak nedostatečné vzdálenosti. Opatření spočívající v povinnosti hlukové studie provedené investorem je nedostačující, pořizovatel je povinen se vypořádat se všemi vlivy již při posuzování vlivů v rámci probíhajícího řízení a tyto řádně popsat, odůvodnit a navrhnout dostatečná opatření. **Závěr:** Navrhuji zcela zrušit akcelerační oblast AOV36 Pomezí, AOV37 Karle, AOV19 Trstěnice a AOV27 Mikuleč.	

Poř. č.	Připomínkové místo	Číslo jednací	Článek	AO	Připomínka	Vyhodnocení
6922.	Hana Štěpánková, Aneta Štěpánková, Zdeněk Štěpánek, David Štěpánek, Filip Štěpánek	MMR-43597-2026-81-2	99cs	AOV36	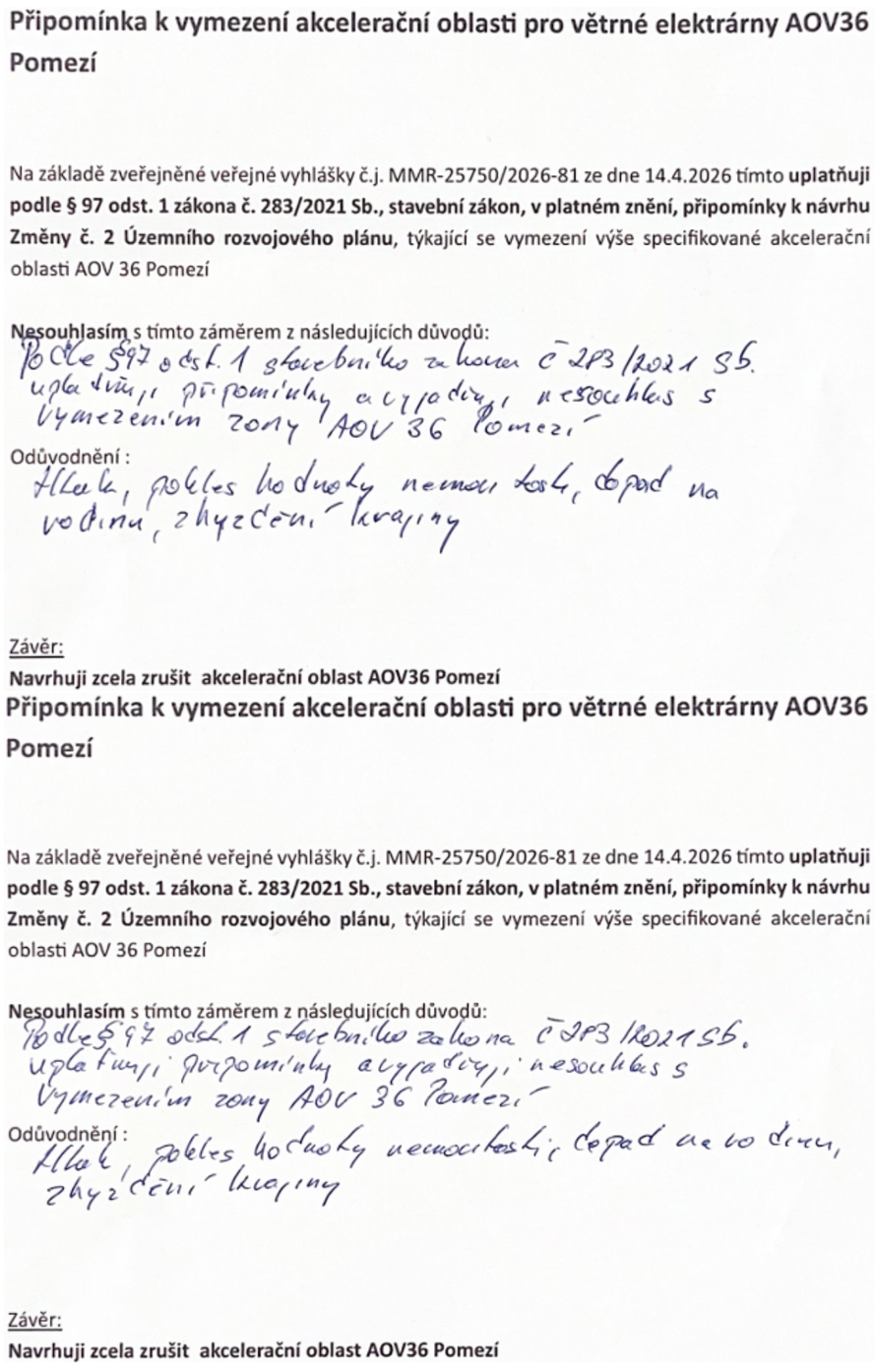	**Akceptováno.** Akcelerační oblast AOV36 - Pomezí byla vypuštěna.

Poř. č.	Připomínkové místo	Číslo jednací	Článek	AO	Připomínka	Vyhodnocení
					Připomínka k vymezení akcelerační oblasti pro větrné elektrárny AOV36 Pomezí Na základě zveřejněné veřejné vyhlášky č.j. MMR-25750/2026-81 ze dne 14.4.2026 tímto **uplatňuji podle § 97 odst. 1 zákona č. 283/2021 Sb., stavební zákon, v platném znění, připomínky k návrhu Změny č. 2 Územního rozvojového plánu**, týkající se vymezení výše specifikované akcelerační oblasti AOV 36 Pomezí **Nesouhlasím** s tímto záměrem z následujících důvodů: Podle § 97 odst. 1 stavebního zákona č. 283/2021 Sb. uplatňuji připomínky a výtky, nesouhlas s vymezením zóny AOV 36 Pomezí Odůvodnění : Hluk, pokles hodnoty nemovitostí, dopad na vodstvo, zhoršení krajiny <u>Závěr:</u> **Navrhuji zcela zrušit akcelerační oblast AOV36 Pomezí** **Připomínka k vymezení akcelerační oblasti pro větrné elektrárny AOV36 Pomezí** Na základě zveřejněné veřejné vyhlášky č.j. MMR-25750/2026-81 ze dne 14.4.2026 tímto **uplatňuji podle § 97 odst. 1 zákona č. 283/2021 Sb., stavební zákon, v platném znění, připomínky k návrhu Změny č. 2 Územního rozvojového plánu**, týkající se vymezení výše specifikované akcelerační oblasti AOV 36 Pomezí **Nesouhlasím** s tímto záměrem z následujících důvodů: Podle § 97 odst. 1 stavebního zákona č. 283/2021 Sb. uplatňuji připomínky a výtky, nesouhlas s vymezením zóny AOV 36 Pomezí Odůvodnění : Hluk, pokles ceny nemovitostí, dopad na vodstvo, zhoršení krajiny <u>Závěr:</u> **Navrhuji zcela zrušit akcelerační oblast AOV36 Pomezí**	

Poř. č.	Připomínkové místo	Číslo jednací	Článek	AO	Připomínka	Vyhodnocení
					Připomínka k vymezení akcelerační oblasti pro větrné elektrárny AOV36 Pomezí Na základě zveřejněné veřejné vyhlášky č.j. MMR-25750/2026-81 ze dne 14.4.2026 tímto **uplatňuji podle § 97 odst. 1 zákona č. 283/2021 Sb., stavební zákon, v platném znění, připomínky k návrhu Změny č. 2 Územního rozvojového plánu**, týkající se vymezení výše specifikované akcelerační oblasti AOV 36 Pomezí **Nesouhlasím** s tímto záměrem z následujících důvodů: Podle § 92 odst. 1 stavebního zákona č. 283/2021 Sb. uplatňuji připomínky a vyjadřuji nesouhlas s vymezením zony AOV 36 Pomezí Odůvodnění : Hluk, pokles kvality nemovitostí, dopad na krajinu zhyzdění krajiny Závěr: **Navrhuji zcela zrušit akcelerační oblast AOV36 Pomezí**	
6923.	Emilie Šestáková	MMR-43598-2026-81	99czzg	AOV83	**Text připomínky** Podatel nesouhlasí s vymezením akcelerační oblasti AOV83 a žádá, aby tato akcelerační oblast nebyla ve Změně č. 2 Územního rozvojového plánu vymezena a aby nebylo vydáno územní opatření AOV83. **Odůvodnění uplatněné připomínky** **1. Direktivní vymezení AOV** Podatel se domnívá, že není nezbytné (a neplyne to ani ze směrnice EU RED III), aby akcelerační oblasti pro VTE (dále jen „AOV“) byly vymezeny direktivně na celostátní úrovni. Je naprosto dostačující, když by Změna č. 2 Územního rozvojového plánu (dále jen „Změna č. 2“) dala obcím povinnost, aby prověřily možnosti vymezení AOV v územních plánech. Na základě tohoto pokynu by samosprávy znalé místních poměrů po dohodě s občany vymezily vhodné lokality pro VTE. Díky tomu by byly zohledněny s potřebnou pečlivostí a v nutné podrobnosti zásahy do veřejných zájmů, které není možné na úrovní Změny č. 2 zhodnotit, neboť to její velké měřítko neumožňuje. **2. Diskriminační vymezení AOV** Ve Změně č. 2 ÚRP není dostatečně vysvětleno, proč je třeba vymezit akcelerační oblasti právě tak, jak to činí Změna č. 2, jinými slovy není pochopitelné, proč právě počet AOV, se kterým Změna č. 2 počítá, povede ke splnění klimatických a energetických cílů a proč vymezení jiné oblasti již není zapotřebí nebo	**Neakceptováno.** Akcelerační oblast AOV83 – Chorušice byla oproti původnímu návrhu zmenšena. Vymezení akcelerační oblasti proběhlo na základě biologického posouzení konkrétního navrhovaného území podle § 11 odst. 3 resp. 4 zákona č. 249/2025 Sb. (ZOZE), jehož výsledky spolu s výsledky vyhodnocení vlivů na životní prostředí (SEA/VVURÚ, Příloha 5 k Změně č. 2 ÚRP) byly zapracovány do návrhu; oblasti, u nichž autorizované osoby identifikovaly významné negativní nebo kumulativní vlivy, byly ze Změny č. 2 ÚRP vyloučeny (odůvodnění Změny č. 2 ÚRP, odst. 32). Posouzení kumulativních vlivů, a to i ve vztahu k sousedním akceleračním oblastem, proběhlo v rámci VVURÚ na úrovni koncepce, a to jak pro každou akcelerační oblast individuálně (karty AO, příloha č. 2 SEA), tak pro Změnu č. 2 ÚRP jako celek. Územní opatření pro VTE ukládají povinnost vypracovat hlukovou studii zahrnující všechny stávající zdroje hluku v dotčeném území. Obavy z hluku, nízkofrekvenčního hluku, vibrací a stroboskopického efektu jsou řešeny povinností zpracovat ke každému záměru VTE hlukovou studii a studii minimalizace

Poř. č.	Připomínkové místo	Číslo jednací	Článek	AO	Připomínka	Vyhodnocení
					proč by klimatické a energetické cíle nemohly být plněny i bez AOV83, když není ke splnění těchto cílů (které ani nejsou ve Změně č. 2 specifikovány) zapotřebí ani o jednu AOV více. Lokalita, kde je AOV83 přitom není nijak výjimečná z hlediska potenciálu pro VTE (nebo alespoň není ve Změně č. 2 přesvědčivě popsáno, proč se AOV83 svým větrným potenciálem tak výrazně odlišuje od dalších oblastí, kde AOV vymezeny nebyly). Lze tedy předpokládat, že existují i jiné shodné oblasti, kde však z nejasných důvodů AOV nebyly vymezeny. To považuje podatel za diskriminační. Diskriminovány jsou i samosprávy, na jejichž území jsou AOV vymezeny. Vymezení AOV totiž představuje jakousi stavební uzávěru, kdy obec nemůže v dotčeném území měnit územní plán podle svých potřeb, ale musí respektovat vymezenou AOV. Vedle toho pak nebudou investoři VTE motivováni, aby s obcí uzavřeli férovou plánovací smlouvu a poskytli obci a jejím občanům dostatečné kompenzace za negativní dopady provozu VTE. Záměry VTE povolované v AOV totiž budou protežovány a jejich výstavba výrazně usnadněna. Tato diskriminace přímo ovlivňuje i občany samospráv. **3. <u>Nedostatečné posouzení vlivů</u>** Vymezení AOV s největší pravděpodobností povede k tomu, že záměry VTE v nich umisťované budou upřednostňovány a nedojde už nikdy k řádnému posouzení jejich negativních dopadů na životní prostředí, na zdraví a životy lidí. Proto by mělo být vyhodnocení vlivů Změny č. 2 a územního opatření pro AOV83 extrémně podrobné a kvalitní, prakticky na úrovni EIA. Překážkou pro takové podrobné posouzení je ale fakt, že je měřítko Územního rozvojového plánu příliš velké a neumožňuje skutečně posoudit dopady vymezení AOV (jiné by to bylo na úrovní územního plánu, resp. v procesu EIA se znalostí konkrétního záměru). Vzhledem k tomu, že na vymezení akceleračních oblastí naváže zrychlené a zjednodušené povolovací řízení před Dopravním a energetickým stavebním úřadem (DESÚ), v rámci kterého bude úřad prakticky pouze ověřovat, zda jsou záměry v souladu s vágními a nicneříkajícími podmínkami územního opatření AOV83. V souladu s těmito obecnými podmínkami ale budou téměř jakékoliv záměry, což znamená, že vlivy VTE realizovaných v AOV83 nebudou nikdy reálně posouzeny. Podatel se domnívá, že je nezbytné, aby všechny vlivy VTE byly skutečně a podrobně posouzeny. Vágní posouzení Změny č. 2 nebo územního opatření AOV83 je naprosto nedostatečné. Podatel se domnívá, že vadné posouzení dopadů VTE může mít nejen přímý vliv na jeho zdraví včetně psychické pohody, ale také to může ovlivnit socioekonomický rozvoj obce, ve které žije, Podatel ještě připomíná, že nedošlo ke kumulativnímu zhodnocení vlivů v důsledku vymezení tří AOV v těsné blízkosti (AOV82, AOV83 a AOV84). **4. <u>Zanedbatelné pozitivní vlivy vymezení AO</u>** V odůvodnění Změny č. 2 ani územního opatření není možné dohledat vyčíslení přínosu AOV83 pro snížení energetické závislosti anebo snížení produkce CO. Ve vyhodnocení vlivů územního opatření AOV83 se ale uvádí k pozitivním vlivům (přínosům) vymezení AOV a realizace VTE: *„Zanedbatelný až mírně pozitivní vliv k ochraně klimatu uplatnění AO se uplatní v globálním měřítku, tedy i z hlediska přeshraničního působení.“* V dokumentaci Změny č. 2 a územního opatření je tedy přiznáno, že přínosy VTE realizovaných v AOV83 budou zanedbatelné, byť chybí konkrétní čísla. V takové situaci není pochopitelné, jak mohl zájem na vymezení AOV83. převážit nad ostatními konkrétně specifikovanými veřejnými zájmy, které naopak výstavba VTE ovlivní výrazně (byť to nekvalitně zpracované vyhodnocení Změny č. 2 a územního opatření nepřiznává).	shadow flicker efektu; zákonné hygienické limity musí záměry splnit v navazujícím stavebním řízení. Minimální vzdálenost 500 m od obytné zástavby sídel snižuje rizika pro obyvatele. Výsledky posouzení krajinného rázu v rámci VVURÚ vedly ke zcela vypuštění 16 původně uvažovaných akceleračních oblastí a ke snížení limitu maximální výšky elektráren u 48 z 80 zbývajících oblastí pro VTE; podmínky v územních opatřeních dále omezují barevné řešení doprovodných staveb a rozsah trvalých terénních úprav. Vlivy na kulturní dědictví a krajinný ráz Kokořínska byly sledovány v rámci VVURÚ; vymezení AOV83 bylo zachováno, neboť nebyly identifikovány významné negativní vlivy, které by bránily jejímu zahrnutí do návrhu. Záměry v akceleračních oblastech podléhají posouzení vlivů dle § 11 ZOZE v rámci jednotného environmentálního stanoviska; EIA dle zákona č. 100/2001 Sb. se pro záměry ve vymezených akceleračních oblastech nebude opakovaně vyhotovovat v rámci stavebního řízení (§ 11 odst. 5 ZOZE). Územní plánování na celostátní úrovni je výkonem státní správy; jeho výsledky nepodléhají schválení orgány územních samosprávných celků.

Poř. č.	Připomínkové místo	Číslo jednací	Článek	AO	Připomínka	Vyhodnocení
					Dále se ve vyhodnocení územního opatření AOV83 uvádí: *„Vlivy na ovzduší v době výstavby zanedbatelné „(prašnost při přesunu zemin, emise ze spalování PHM, sekundární prašnost), v době provozu mírně pozitivní z důvodu náhrady spalovacích zdrojů při výrobě el. energie.“* Vzhledem k tomu, že se ve vyhodnocení uvádí, že vliv AOV83 na ochranu klimatu bude zanedbatelný, bude logicky zanedbatelný rozsah, ve kterém VTE realizované vAOV83 nahradí spalovací zdroje. Změna č. 2 ani územní opatření tento závěr nevyvrací, neobsahují totiž vyčíslení toho, v jak velkém rozsahu VTE realizované v AOV83 nahradí spalovací zdroje a jaký přesně vliv bude mít tato náhrada na cíle sledované Změnou č. 2, tedy snížení energetické závislosti ČR a snížení produkce CO_2. Je také třeba řádně vyhodnotit, proč těchto cílů nelze dosáhnout jinými způsoby (zvýšení počtu bloků JEDU, popř. JETE, rozvoj vodíkové infrastruktury v souladu s Vodíkovou strategií ČR, větší důraz na rozvoj FVE). Proto ani blíže nespecifikovaná náhrada spalovacích zdrojů není důvod, proč by měl zájem na vymezení AOV83 převážit nad jinými zájmy v území. **5. <u>Výška VTE a rozloha AO</u>** Ve Změně č. 2 ani v územním opatření pro AOV83 není vysvětleno, proč byla zvolena právě tato rozloha AO a proč má AOV právě tyto konkrétní hranice a proč právě toto vymezení AOV povede ke splnění cílů Změny č. 2. Jinými slovy není vysvětleno, proč nemůže být AO vymezena jiným způsobem tak, aby kupř. byly VTE umisťovány v dostatečné vzdálenosti od zastavěného území a zastavitelných ploch podle územních plánů (min 1,5 km) a není porovnáno, zda by toto jiné vymezení AOV třeba také nevedlo ke splnění cílů Změny č. 2. Podatel se domnívá, že to ale vzhledem k nespecifičnosti cílů Změny č. 2 není ani možné, proto by také vůbec neměla být AOV83 vymezena. **6. <u>Hluková zátěž, vibrace a stroboskopický efekt</u>** Podatel zásadně nesouhlasí s tím, že Změna č. 2 ani příslušné územní opatření vůbec neřeší negativní dopady hluku. Hluk totiž Změna č. 2 chápe jako normální integrální součást VTE, bez které to prostě nejde a je třeba se s tím smířit. Tento přístup nejlépe demonstruje přirovnání hluku z VTE k v podstatě příjemnému „šumění lesa“, které mohou zaregistrovat jen neurotické osoby. Podatel se proto domnívá, že hlukové vlivy nebyly zhodnoceny a ve skutečnosti to ani není možné bez znalosti konkrétního projektu. Podatel zdůrazňuje, že nepovažuje za dostatečné, aby byla hluková zátěž řešena až v hlukové studii zpracované investorem. Takový přístup není schopný zajistit reálnou ochranu lidského zdraví. Podatel dále nesouhlasí s tím, že vůbec nedošlo k posouzení vlivů infrazvuku, nizkofrekvenčního hluku a vibrací, ačkoliv odborné studie upozorňují na rizika spojená s těmito doprovodnými jevy provozu VTE. Podatel se domnívá, že nebyl ani řádně zhodnocen vliv vibrací na nemovitosti. Stejně tak nebyl řádně posouzen z hlediska vlivů tzv. stroboskopický efekt, kdy se posouzení zejména nezaměřilo na obtěžující dopady stroboskopického efektu. **7. <u>Vlivy na krajinný ráz</u>** Větrné elektrárny mají zásadní vlivy na krajinný ráz. Ve Vyhodnocení vlivů územního opatření AOV83 se uvádí: *„Z analýzy viditelnosti vyplývá, že hodnocené území se vyznačuje vysokou koncentrací kulturně-historických hodnot a zároveň velmi citlivým vztahem ke krajině Kokořínska a k ikonické dominantě Bezdězu. V bezprostředním okolí se uplatňuje kostel Nanebevzetí Panny Marie, kostel sv. Jakuba Většího, fara, kaple Nejsvětější Trojice, zámek a historická venkovská zástavba. Ve vzdálenosti do 2 km navazují kostel sv. Martina, radnice, sokolovna a další objekty utvářející obraz sídla. V širším území do 5 km a 15 km se pak prosazuje mimořádně bohatý soubor památek, včetně hradu Kokořín, hradu Houska, hradišť, kostelů, tvrzí, zámků a historických areálů. Rozhodující hodnotou je zde ochrana vnitřní scenérie Kokořínska a nerušených výhledů na Bezděz. Současně je třeba zachovat obraz Mšena a jeho historického jádra v krajině, včetně vazeb na příjezdové komunikace, turistické trasy a další*	

Poř. č.	Připomínkové místo	Číslo jednací	Článek	AO	Připomínka	Vyhodnocení
					frekventovaná místa, odkud se uplatňují ikonické pohledy na město i na širší krajinný rámec. Bezděz zde nepůsobí jen jako vzdálená dominanta, ale jako jeden z hlavních určujících prvků krajinné identity celého prostoru." Jak je možné, že všechny tyto vlivy jsou hodnoceny jako zanedbatelné, když přitom VTE budou představovat novou dominantu, která jednoznačně výrazně ovlivní krajinu, to není ve Změně č. 2 ani v územním opatření vysvětleno. Vliv VTE na krajinný ráz bude mít ještě další dopady - již napořád bude hodnota kajinného rázu snížena, takže bude možné do území umísťovat i další záměry, které by jinak kvůli ochraně krajinného rázu nebyly přípustné. 8. **Další negativní vlivy AOV83** - Prostor pro individuální připomínky: lze doplnit např. obavy z negativního vlivu vymezení AOV na zvířata, na ekosystémy, na vodní poměry v území, na zemědělský půdní fond, na ekosystémy... Negativní vliv na životní prostředí	
6924.	Jana Heřmanová	MMR-43599-2026-81	99czd 99czc 99czb 99cza	AOV50 AOV49 AOV48 AOV47	Jako fyzická osoba a vlastník pozemků nacházejících se v navržené akceleráční oblasti AOV50 - Obrataň, podávám tímto zásadní připrnínku proti vymezení této akcelerační oblasti a dalších třech AOV49 Křeč, AOV48 Chrbonín a AOV47 Bukovec. Podstatnou část mého majetku tvoří pozemky určené k plnění funkcí lesa (PUPFL), které dlouhodobě řádně obhospodařuji v souladu s lesním zákonem a principy trvale udržitelného hospodaření. Navržené vymezeni akcelerační oblasti představuje závažný a nepřiměřený zásah do mých ústavně chráněných vlastnických práv, práva pokojně užívat majetek a práva hospodařit na vlastních pozemcích v souladu s jejich určením. Současně představuje zásah do samotné podstaty výkonu vlastnického práva, neboť významně omezuje možnost dlouhodobého lesního hospodaření a fakticky vede ke znehodnocení lesních pozemků. Vymezením akcelerační oblasti dochází ke zvýhodnění investorů větrných elektráren na úkor vlastníků pozemků a dalších osob dotčených záměrem. Dochází tak k narušení principu rovnosti před zákonem pcdle Čl. 1 Ústavy České republiky a Čl. 3 odst. 1 Listiny základních práv a svobod. Investoři VTE získávají zvláštní procesní postavení a zvýhodnění, zatímco vlastníci dotčených nemovitostí nesou veškeré negativní důsledky zásahu do území. Takový postup je v rozporu zejméoa s: · a. 11 odst. 1 Listiny základních práv a svobod - právo vlastnit majetek, · a. 11 odst. 3 Listiny - zákaz výkonu vlastnického práva na újmu práv druhých, · Čl. 4 odst. 4 Listiny - povinnost šetřit podstatu a smysl základních práv, · Čl. 7 Ústavy ČR - povinnost státu dbát o šetrné využívání přírodních zdrojů a ochranu přírodního bohatství. **Rozpor vymezení akcelerační oblasti s § 4 odst. 3 zákona Č. 249/2025 Sb.** Navržené vymezení akceleračních oblastí je současně v přímém rozporu s § 4 odst. 3 zákona Č. 249/2025 Sb., který stanoví, že piŠ vymezováni akceleračních oblastí mají být přednostně využívány umělé, zastavěné nebo již antroμigenně narušené plochy, zejména průmyslové areály, dopravní infrastruktura, brownfieldy, skládky, území po těžbě nebo jinak degradované plochy. V daném případě jsou však akcelerační oblasti vymezovány v území s vysokým podílem lesních porostů a přírďně stabilních ploch, které dlouhodobě plní produkční, ekologické, retenční a krajinotvorné funkce. Nejedná se o území degradované ani antropogenně znehodnocené, ale naopak o území s významnou ekologickou ho&otou a vysokou schopností zadržování vody v krajině.	**Akceptováno částečně.** Akcelerační oblast AOV47 – Bukovec byla vypuštěna. Akcelerační oblast AOV49 – Křeč byla vypuštěna. K akceleračním oblastem AOV48 a AOV50 Obrataň: vymezení těchto oblastí proběhlo na základě biologického posouzení konkrétních navrhovaných území podle § 11 odst. 3 resp. 4 zákona č. 249/2025 Sb. (ZOZE), jehož výsledky spolu s výsledky vyhodnocení vlivů na životní prostředí (SEA/VVURÚ, Příloha 5 k Změně č. 2 ÚRP) byly zapracovány do návrhu; oblasti, u nichž autorizované osoby identifikovaly významné negativní nebo kumulativní vlivy, byly ze Změny č. 2 ÚRP vyloučeny (odůvodnění Změny č. 2 ÚRP, odst. 32). Nebyly identifikovány významné negativní vlivy, které by bránily vymezení těchto oblastí. Zákon č. 249/2025 Sb. (ZOZE) ani čl. 15c směrnice RED III nevylučují vymezení akcelerační oblasti na jiných než degradovaných pozemcích; vymezení výhradně na degradovaných plochách nebylo s ohledem na prostorové nároky technologie větrných elektráren proveditelné. Zákon č. 334/1992 Sb., o ochraně zemědělského půdního fondu, se na záměry v akceleračních oblastech vztahuje v plném rozsahu; vymezení AO v ÚRP nenahrazuje souhlas orgánu ochrany ZPF. Vliv na vodní režim a podzemní vody, včetně ochranných pásem vodních zdrojů, bude předmětem podrobného posouzení v navazujícím řízení; SEA na úrovni koncepce nemohla nahradit hydrogeologické posouzení na úrovni konkrétního záměru. Akcelerační oblasti jsou vymezeny mimo nadregionální a regionální biocentra; územní opatření vylučují zásah do prvků lokálního ÚSES a všech biokoridorů, s výjimkou nezbytného křížení liniové dopravní a technické infrastruktury. Posouzení kumulativních vlivů proběhlo v rámci VVURÚ na úrovni koncepce

Poř. č.	Připomínkové místo	Číslo jednací	Článek	AO	Připomínka	Vyhodnocení
					Takový postup odporuje smyslu § 4 odst. 3 zákona č. 249/2025 Sb., nebot' namísto využití již narušených území dochází k zatěžovijní hodnotné lesní krajiny a stabilních lesních ekosystémů. Vymezení akceleračních oblastí v lesních komplexech proto představuje nepřiměřený zásah do práv vlastníků lesa a současně cxiporuje zákonnému požadavku minimalizace zásahů do přírodně hodnotných území. Zásah do vlastnického práva a hospodaření v lese Mé lesní pozemky představuji dlouhodobě obhospodařovaný majetek, jehož účelem je produkčňí, ekologická i krajinotvorná funkce lesa. Realizace větrných elektráren v lesním území znamená: · rozsáhlé zásahy do lesních porostů, · kácení a trvalou fragmentaci lesa, · budovám" přístupových komunikací, · vznik manipulačních ploch, · omezení přístupu k pozemkům, · narušení vodního režimu a půdních poměrů, · ztrátu mimoprďukčních funkcí lesa, · zhoršení stability lesních porostů, · omezení výkonu myslivosti a běžného hospodaření. Pozemky urČené k plnění funkcí lesa přitom požívají zvláštní zákonné ochrany podle zákona č. 289/1995 Sb., lesní zákon. Návrh akcelerační oblasti však tuto ochranu fakticky obchází a podřizuje ji zájmům soukromých investorů. Dochází tak k situaci, kdy je vlastník lesa nucen nést zásadní omezení svého majetku ve prospěch cizího podnikatelského záměru, aniž by byl prokázán převažující veřejný zájem v ústavně konformní podobě. Zásadní ohrožení vodních zdrojů, retenční schopnosti krajiny a ekologické stability území Celé území navržených akceleračních oblastí AOV50, AOV49, AOV48 a AOV47 se nachází ve zranitelné oblasti povrchových a podzemních vod, což vyplývá i z podkladových mapových dokumentací. Jedná se tedy o území, které je z hlediska ochrany vodních zdrojů a vodního režimu krajiny mimořádně citlivé a vyžaduje zvýšenou ochranu. Současně se akcelerační oblasti nachází v bezprostřední blízkosti evropsky významných lokalit (EVL). přírodních rezervací a dalších přírodně cenných území, jejichž ekologická stabilita je přímo závislá na zachování přirozeného vodního reŽimu krajiny, funkČních lesních ekosystémů a zachování migrační prostupnosti území. Dokumentace SEA přésto zásadním způsobem podceňuje hydrogeologické poměry území, význam lesních porostů pro retenci vody i kumulativní dopady rozsáhlých zásahů do krajiny. Dokumentace SEA nesprávně uvád], že se v území nenacházejí ochranná pásma vodních zdrojů, přestože se v dotčeném území nacházejí evidovaná ochranná pásma pcdzemních vodních zdrojů a významná prameniště. Současně není dostatečně vyhodnocena závislost okolních obcí a obyvatel na individuálních studních a místních zdrojích pitné vody. V posledních letech " v dotčeném území k opakovanému vysychání pramenů a ke ztrátě vydatnosti individuálních studni, na nichž jsou obyvatelé okolních obcí existenčně závislí. Voda v krajině zde představuje strategickou a nenahraditelnou hodnotu. Lesní porosty přitom pLní klíČovou retenční a klimatickou funkci: · zadržují vodu v krajině, · stabilizují mikroklima, · podporují vsakování sráŽkové vody, · chrání podzemní vody, · omezují erozi a rychlý odtok vody, · stabilizují teplotní a vlhkosthí poměry území.	jak pro každou oblast individuálně, tak pro Změnu č. 2 ÚRP jako celek. Záměry v akceleračních oblastech podléhají posouzení vlivů dle § 11 ZOZE v rámci jednotného environmentálního stanoviska; EIA dle zákona č. 100/2001 Sb. se pro záměry ve vymezených akceleračních oblastech nebude opakovaně vyhotovovat v rámci stavebního řízení (§ 11 odst. 5 ZOZE). Návrh Změny č. 2 ÚRP byl připraven v souladu s platnou legislativou ČR a EU, včetně Listiny základních práv a svobod; vymezení AO nezakládá možnost vyvlastnění ani nezasahuje do vlastnického práva podatelky jako vlastnice lesních pozemků. Uplatnění principu předběžné opatrnosti dle čl. 191 SFEU bylo zohledněno; posouzení vlivů proběhlo na koncepční úrovni v souladu s požadavky ZOZE.

Poř. č.	Připomínkové místo	Číslo jednací	Článek	AO	Připomínka	Vyhodnocení
					Realizace větrných elektráren v lesních komplexech však vede k dalšímu vysoušení krajiny, a to zejména v důsledku: · rozsáhlého odlesnění, · fragmentace lesních porostů, · budování rozsáhlých zpevněných ploch a komunikací, · zásahů do půdních vrstev a horninového prostředí, · narušeni přirozené infiltrace vody, · změn proudění vody v území, · omezení retenční schopno@ lesních půd. Masivní železobetonové základy větrných elektráren a rozsáhlé manipulační plochy představují významný zásah do přirozeného vodního režimu území. Tyto zásahy mohou mít v krajině postižené suchem dlouhodobé až nevratné následky. Navržené akcelerační oblasti jsou přitom situovány právě do území s vysokým podílem lesních porostů a přírodně stabilních ploch, tedy do území, která mají z hlediska ochrany vody a klimatu zcela zásadní význam. Rozpor veřejných zájmů a absence proporcionality Odůvodnění akcelerační oblasti je založeno především na deklarovaném veřejném zájmu na rozvoji bezemisních zdrojů energie. 'l'enta veřejný zájem však nemůže být posuzován izolovaně a nadřazeně vůči ostatním veřejným zájmům chráněným právním řádem České republiky. Vládní politika podpo'y bezemisních zdrojů energie v daném případě zjevně opomíjí jiné úkladní složky ochrany přírody, krajiny a zdraví obyvatel. Veřéjný zájem na výstavbě větrných elektráren je zde v přímém konfliktu zejména s: · ochranou vodních zdrojů, · ochranou lesa a retenční schopnosti krajiny, · ochranou přírody a biodiverzity, · ochranou krajinného rázu, · ochranou zdraví obyvatel) i · ochranou vlastnického právq. Nelze přehlížet, že provoz větrných elektráren je spojován s dalšími negativními vlivy na okolní prostředí a obyvatele, zejména: · nízkofrekvenčním hlukem, · vibracemi, · stroboskopickým efektem, · světelným znečištěním, i · emisemi mikroplastů a dalšÍch látek uvolňovaných z lopatek větrných elektráren, · zásahy do psychické pohody obyvatel, · znehodnocením krajiny a kvality bydlení. Není proto možné tvrdit, že veřejný zájem na rozvoji větrné energetiky automaticky převyšuje ostatní veřejné zájmy a základní práva dotčených osob. Naopak je zřejmé, že v tomto případě dochází k nepřiměřenému zvýhodnění soukromých investorů na úkor ochrany přírody, ochrany vody, ochrany zdraví obyvatel a ochrany ústavně zaručeného vlastnického práva. Takový postup je v rozporu s principem proporcionality, principem předběžné opatrnosti i s požadavkem šetrného využíváni přírodních zdrojů podle ČI. 7 Ústavy České republiky. Tyto skutečnosti je nutné posuzovat v jejich vzájemných souvislostech a kumulativních dopadech, nikoliv izolovaně pouze z pohledu energetické politiky státu.	

Poř. č.	Připomínkové místo	Číslo jednací	Článek	AO	Připomínka	Vyhodnocení
					Absence kumulativního posouzení všech akceleračních oblastí a nepřezkoumatelnost návrhu Dokumentace SEA zásadním způsobem nehodnotí souběžné a kumulativní působení akceleračních oblasti AOV47 Bukovec, AOV48 Chrbonín, AOV49 Křeč a AOV50 Obrataň, přestože tyto oblasti společně vytvářejí souvislý pás věůných elektráren v krajině. Jednotlivé akcelerační oblasti nelze posuzovat izolovaně, protože jejich dopady se budou v území kumulovat a vzájemně zesilovat. Dokumentace SEA nehodnotí zejména: · souběžné působení hluku z více větrných elektráren	
6925.	Pavel Šafr a Mariana Šafrová	MMR-43601-2026-81	I.1.b.2.	VTE	1. Porušení principů samosprávy a participace obcí Považujeme za nepřijatelné, že změna územního režimu krajiny tak zásadního rozsahu byla připravována bez skutečné konzultace s dotčenými samosprávami. Takový postup: - odporuje principům demokratického plánování krajiny, - oslabuje ústavně chráněné postavení obcí, - popírá princip subsidiarity, - a činí z místních samospráv pouhé pasivní objekty státní energetické politiky. V situaci, kdy má být krajina šestnácti obcí zásadně proměněna průmyslovými energetickými stavbami o výšce přesahující 200 metrů, je absence řádného projednání zcela nepřijatelná. 2. Likvidace historicky významné zemědělské krajiny Dotčené území není „prázdným prostorem“, nýbrž kulturní krajinou s historickou kontinuitou a identitou. Navrhovaná výstavba představuje: - narušení historických horizontů, - destrukci panoramatických pohledů, - vizuální dominanci technických staveb nad tradičními sídelními dominantami, - industrializaci dosud harmonické zemědělské krajiny, - a ztrátu historického měřítka území. Větrné elektrárny této velikosti se stávají dominantním vertikálním prvkem viditelným na desítky kilometrů. Dochází tím k zásadní proměně krajinného rázu a kulturní identity území. Zvláště závažné je: - přerušení historických pohledových os, - potlačení siluet kostelů a historických obcí, - snížení cen nemovitostí v celé oblasti - a znehodnocení krajiny, která vznikala po staletí jako výsledek kulturní a zemědělské činnosti člověka. 3. Rozpor s evropskými principy ochrany krajiny Postup ministerstva je v rozporu s principy: - Evropské úmluvy o krajině, - ochrany krajinného rázu a evropských doporučení pro umisťování VTE. Evropské dokumenty opakovaně zdůrazňují, že krajina není pouze ekonomický prostor, ale kulturní hodnota, součást identity obyvatel a veřejný statek. Právě historická zemědělská krajina patří mezi území, kde mají být obdobné zásahy posuzovány mimořádně přísně. Nikdo nezpochybňuje význam obnovitelných zdrojů energie. Nelze však připustit, aby energetická politika vedla k devastaci kulturní krajiny, stát obcházel stanoviska místních samospráv a aby byly technické a podnikatelské zájmy úzké skupiny investorů nadřazeny ochraně zemědělské krajiny. Podle našeho názoru energetická transformace nesmí znamenat likvidaci historické identity krajiny, ani nucenou industrializaci venkova bez souhlasu obyvatel. Žádáme proto: 1. pozastavení přípravy a aplikace vyhlášky v dotčeném území, 2. nové projednání s účastí všech šestnácti obcí, 3. zpracování nezávislého hodnocení krajinného rázu, 4. zpracování vizualizací dálkových pohledů,	**Neakceptováno.** Připomínka se nevztahuje ke konkrétní akcelerační oblasti vymezené v návrhu Změny č. 2 ÚRP, ale uplatňuje obecné námitky vůči procesu přípravy a dopadům plánované výstavby VTE v širší oblasti Telče. Výsledky posouzení krajinného rázu v rámci VVURÚ vedly ke zcela vypuštění 16 původně uvažovaných akceleračních oblastí a ke snížení limitu maximální výšky elektráren u 48 z 80 zbývajících oblastí pro VTE; podmínky v územních opatřeních dále omezují barevné řešení doprovodných staveb a rozsah trvalých terénních úprav. Vlivy na kulturní dědictví, ochranná pásma národních kulturních památek a historické krajinné celky byly sledovány v rámci VVURÚ. Posouzení kumulativních vlivů na životní prostředí proběhlo v rámci VVURÚ na úrovni koncepce, a to jak pro každou akcelerační oblast individuálně, tak pro Změnu č. 2 ÚRP jako celek. Územní plánování na celostátní úrovni je výkonem státní správy; jeho výsledky nepodléhají schválení orgány územních samosprávných celků. Princip subsidiarity byl při přípravě Změny č. 2 ÚRP respektován v rámci stanoveného participačního procesu, jehož součástí bylo i veřejné projednání, v němž mohly dotčené obce i veřejnost uplatnit své připomínky. Záměry v akceleračních oblastech podléhají posouzení vlivů dle § 11 ZOZE v rámci jednotného environmentálního stanoviska; EIA dle zákona č. 100/2001 Sb. se pro záměry ve vymezených akceleračních oblastech nebude opakovaně vyhotovovat v rámci stavebního řízení (§ 11 odst. 5 ZOZE). Konkrétní záměry se nadále povolují v souladu se stavebním zákonem za podmínek stanovených v územním opatření. Vliv VTE na turistický potenciál, rekreaci a hodnoty nemovitostí bude předmětem posouzení v navazujících řízeních; samotné vymezení akcelerační oblasti v ÚRP nezakládá právo na výstavbu VTE ani nevylučuje jiné využití území. Návrh Změny č. 2 ÚRP byl připraven v souladu s platnou legislativou ČR a EU, včetně zákona č. 249/2025 Sb. (ZOZE) a směrnice RED III.

Poř. č.	Připomínkové místo	Číslo jednací	Článek	AO	Připomínka	Vyhodnocení
					5. posouzení kumulativních dopadů celé plánované výstavby, 6. a plné respektování principů ochrany kulturní krajiny.	
6926.	Martina Palková	MMR-43602-2026-81	99czzf 99czzg 99czzh	AOV82 AOV83 AOV84	III. ODŮVODNĚNÍ PŘIPOMÍNKY S vymezením výše uvedených akceleračních oblastí v navržené podobě zásadně nesouhlasím a požaduji jejich přehodnocení z těchto věcných důvodů: . 1. Nedostatečný odstup od obytné zástavby (ochrana před hlukem a infrazvukem) U všech tři oblasti (AOV82, AOV83, AOV84) byla distanční vzdálenost od obytné zástavy dotčených sídel (na př. Boreč, Skalsko, Kluky, Chorušice, Kadlín, Stránka, Lobeč, Bezdědice a dalších) stanovena na pouhých 0,5 km. Vzhledem k rozměrům moderních větrných elektráren (VTE) je tato vzdálenost z hlediska hlukové zátěže, stroboskopického efektu a vlivu infrazvuku na lidské zdraví zcela nedostatečná pro zachování odpovkjajlcl kvality života obyvatel. 2. Negativní vliv na biodiverzitu a chráněné druhy fauny Sám předložený návrh přiznává, že v těchto lokalitách dojde k dotčeni fauny přírodních biotopů, lesů, křovin či mokřadů Košáteckého a Strenického potoka. výstavba přímo ohrožuje řadu chráněných a citlivých ptačích druhů, jako jsou luňák červený, moták pilich, moták pochop, moták lužní, ká ně lesní, káně rousná, volavka popelavá, výr velký či krkavec velký, stejně jako populace netopýrů. Oblasti AOV83 a AOV84 navíc prokazatelně zasahují do jádrového území a migračního koridoru vybraných chráněných velkých savců. Vzhledem k tomu, že tyto tři oblasti tvoří obrovský souvislý komplex o celkové rozloze přes 32 km', vznikne v krajině masivní bariéra s fatálním kumulativním dopadem na biotu, kterou nelze jednoduše vyřešit proklamovaným ,,územním opatřením", 3. Narušení krajinného rázu a blízkost CHKO Kokořínsko - Máchův kraj Všechny tři navržené akcelerační zóny bezprostředně sousedí s Chráněnou krajinnou oblasti Kokořínsko - Máchův kraj. Plánovaná výstavba desítek větrných elektráren o celkovém ť instalovaném výkonu až 318,5 MW nevratně znehodnotí krajinný ráz, dálkové pohledy a ' " panoramata této vysoce cenné a turisticky exponované oblasti. Nesouhlasím s tvrzením f C návrhu, že vizuální ochrana národních kulturních památek v okolí (hrad Bezděz, hrad Kokořín) nebude ohrožena z důvodu převládájiciho směru pohledů. Vztyčení těchto průmyslových C- · dominant v těsné blízkosti památek zásadně naruší vnímání historického kontextu krajiný. 4. Vliv na zemědělský půdní fond a životní prostředí Zabíráním a trvalým zniČením bonitní zemědělské půdy může vzniknout její nedostatek i ztráta její kvality. Zemědělská půda je součástí trvale udržitelného rozvoje a již déle jak 1 500 let slouží k výrobě potravin, nikoli k výrobě elektřiny. Vzhledem k existujícím válečným konfliktům vnímám ničeni orné půdy jako ohrožení potravinové bezpečnosti pro sebe i svoji ' rodinu. u větrných elektráren není v současnosti žádným známým zpijsobem vyřešena recyklace a zpracování odpadu z plastových částí, listů vrtule. Látky, ze kterých jsou tyto listy vyrobeny, jsou toxické, není možno je skladovat někde na hromadě a na rozdíl od jaderného odpadu jde o značné objemy. Nechci sám/sama ani v budoucí generaci ŽÍt v zemi s hromadami nezlikvidovatelného toxického odpadu. Lopatky větrných elektráren vytvářejí erozí deštěm, prachem, sněhem, kroupami neza nedbatelné množství mikroskopického toxického prachu, který se trvale ukládá v půdě, a pokud jsou umístěny v blízkosti zemědělské a lesní půdy, dostává se tento škodlivý materiál nevratným způsobem do celého potravního řetězce. Umisťování větrných elektráren do blízkosti zemědělství a lesních honiteb vnímám jako ohrožení svého zdraví, nechci být nedobrovolnou součástí ta kového potravního řetězce. IV. NÁVRH ŘEŠENÍ (POŽADAVKY PODATELE) **Na základě výše uvedených argumentů požaduji:** **aby byly akcelerační oblasti AOV82, AOV83 a AOV84 z návrhu Změny č. 2 Územního rozvojového plánu zcela vyjmuty.**	**Akceptováno částečně.** Akcelerační oblast AOV84 Doubravice byla vypuštěna. Akcelerační oblasti AOV82 Boreč a AOV83 Chorušice byly zmenšeny. Vymezení akceleračních oblastí proběhlo na základě biologického posouzení konkrétních navrhovaných území podle § 11 odst. 3 resp. 4 zákona č. 249/2025 Sb. (ZOZE), jehož výsledky spolu s výsledky vyhodnocení vlivů na životní prostředí (SEA/VVURÚ, Příloha 5 k Změně č. 2 ÚRP) byly zapracovány do návrhu; oblasti, u nichž autorizované osoby identifikovaly významné negativní nebo kumulativní vlivy, byly ze Změny č. 2 ÚRP vyloučeny (odůvodnění Změny č. 2 ÚRP, odst. 32). Pro výběr ploch byla využita mapa citlivosti ptáků vůči VTE zpracovaná Českou společností ornitologickou; území s extrémním a vysokým kolizním rizikem do akceleračních oblastí zahrnuta nebyla. Pro každou akcelerační oblast bylo zpracováno biologické posouzení, jehož výsledky byly zapracovány do podmínek územních opatření, která zahrnují ochranu biotopů, biologický dozor, monitoring mortality ptáků a netopýrů, detekční systémy a selektivní odstávky. Nebyly identifikovány významné negativní vlivy, které by bránily vymezení oblastí AOV82 a AOV83. Posouzení kumulativních vlivů proběhlo v rámci VVURÚ na úrovni koncepce jak pro každou oblast individuálně, tak pro Změnu č. 2 ÚRP jako celek; tři sousední oblasti byly v rámci SEA hodnoceny i ve vzájemném vztahu. Obavy z hluku a stroboskopického efektu jsou řešeny povinností zpracovat ke každému záměru VTE hlukovou studii a studii minimalizace shadow flicker efektu; zákonné hygienické limity musí záměry splnit v navazujícím stavebním řízení. Minimální vzdálenost 500 m od obytné zástavby sídel snižuje rizika pro obyvatele. Výsledky posouzení krajinného rázu v rámci VVURÚ vedly ke zcela vypuštění 16 původně uvažovaných akceleračních oblastí a ke snížení limitu maximální výšky elektráren u 48 z 80 zbývajících oblastí pro VTE. Vlivy na kulturní dědictví, včetně hradu Bezděz a hradu Kokořín v rámci CHKO Kokořínsko–Máchův kraj, byly sledovány v rámci VVURÚ. Zákon č. 334/1992 Sb., o ochraně zemědělského půdního fondu, se na záměry v akceleračních oblastech vztahuje v plném rozsahu; vymezení AO v ÚRP nenahrazuje souhlas orgánu ochrany ZPF. Výstavba a provoz VTE nejsou spojeny s emisemi zdravotně závadných látek v relevantních koncentracích; problematika materiálového složení lopatek a nakládání s nimi po skončení životnosti je předmětem odvětvové regulace a nestanovuje se na úrovni územního plánu.

Poř. č.	Připomínkové místo	Číslo jednací	Článek	AO	Připomínka	Vyhodnocení
6927.	Jaroslava Tomsová	MMR-43603-2026-81	99czzg	AOV83	**Text připomínky** Podatel nesouhlasí s vymezením akcelerační oblasti AOV83 a žádá, aby tato akcelerační oblast nebyla ve Změně č. 2 Územního rozvojového plánu vymezena a aby nebylo vydáno územní opatření AOV83. **Odůvodnění uplatněné připomínky** **1. Direktivní vymezení AOV** Podatel se domnívá, že není nezbytné (a neplyne to ani ze směrnice EU RED III), aby akcelerační oblasti pro VTE (dále jen „AOV“) byly vymezeny direktivně na celostátní úrovni. Je naprosto dostačující, když by Změna č. 2 Územního rozvojového plánu (dále jen „Změna č. 2“) dala obcím povinnost, aby prověřily možnosti vymezení AOV v územních plánech. Na základě tohoto pokynu by samosprávy znalé místních poměrů po dohodě s občany vymezily vhodné lokality pro VTE. Díky tomu by byly zohledněny s potřebnou pečlivostí a v nutné podrobnosti zásahy do veřejných zájmů, které není možné na úrovni Změny č. 2 zhodnotit, neboť to její velké měřítko neumožňuje. **2. Diskriminační vymezení AOV** Ve Změně č. 2 ÚRP není dostatečně vysvětleno, proč je třeba vymezit akcelerační oblasti právě tak, jak to činí Změna č. 2, jinými slovy není pochopitelné, proč právě počet AOV, se kterým Změna č. 2 počítá, povede ke splnění klimatických a energetických cílů a proč vymezení jiné oblasti již není zapotřebí nebo proč by klimatické a energetické cíle nemohly být plněny i bez AOV83, když není ke splnění těchto cílů (které ani nejsou ve Změně č. 2 specifikovány) zapotřebí ani o jednu AOV více. Lokalita, kde je AOV83 přitom není nijak výjimečná z hlediska potenciálu pro VTE (nebo alespoň není ve Změně č. 2 přesvědčivě popsáno, proč se AOV83 svým větrným potenciálem tak výrazně odlišuje od dalších oblastí, kde AOV vymezeny nebyly). Lze tedy předpokládat, že existují i jiné shodné oblasti, kde však z nejasných důvodů AOV nebyly vymezeny. To považuje podatel za diskriminační. Diskriminovány jsou i samosprávy, na jejichž území jsou AOV vymezeny. Vymezení AOV totiž představuje jakousi stavební uzávěru, kdy obec nemůže v dotčeném území měnit územní plán podle svých potřeb, ale musí respektovat vymezenou AOV. Vedle toho pak nebudou investoři VTE motivováni, aby s obcí uzavřeli férovou plánovací smlouvu a poskytli obci a jejím občanům dostatečné kompenzace za negativní dopady provozu VTE. Záměry VTE povolované v AOV totiž budou protežovány a jejich výstavba výrazně usnadněna. Tato diskriminace přímo ovlivňuje i občany samospráv. **3. Nedostatečné posouzení vlivů** Vymezení AOV s největší pravděpodobností povede k tomu, že záměry VTE v nich umisťované budou upřednostňovány a nedojde už nikdy k řádnému posouzení jejich negativních dopadů na životní prostředí, na zdraví a životy lidí. Proto by mělo být vyhodnocení vlivů Změny č. 2 a územního opatření pro AOV83 extrémně podrobné a kvalitní, prakticky na úrovni EIA. Překážkou pro takové podrobné posouzení je ale fakt, že je měřítko Územního rozvojového plánu příliš velké a neumožňuje skutečně posoudit dopady vymezení AOV (jiné by to bylo na úrovni územního plánu, resp. v procesu EIA se znalostí konkrétního záměru). Vzhledem k tomu, že na vymezení akceleračních oblastí naváže zrychlené a zjednodušené povolovací řízení před Dopravním a energetickým stavebním úřadem (DESÚ), v rámci kterého bude úřad prakticky pouze ověřovat, zda jsou záměry v souladu s vágními a nicneříkajícími podmínkami územního opatření AOV83. V souladu s těmito obecnými podmínkami ale budou téměř jakékoliv záměry, což znamená, že vlivy VTE realizovaných v AOV83 nebudou nikdy reálně posouzeny.	**Neakceptováno.** Akcelerační oblast AOV83 – Chorušice byla v průběhu přípravy Změny č. 2 ÚRP zmenšena; požadavku na její úplné vypuštění nebylo vyhověno. Vymezení akceleračních oblastí proběhlo na základě biologického posouzení konkrétních navrhovaných území podle § 11 odst. 3 resp. 4 zákona č. 249/2025 Sb. (ZOZE), jehož výsledky spolu s výsledky vyhodnocení vlivů na životní prostředí (SEA/VVURÚ, Příloha 5 k Změně č. 2 ÚRP) byly zapracovány do návrhu; oblasti, u nichž autorizované osoby identifikovaly významné negativní nebo kumulativní vlivy, byly ze Změny č. 2 ÚRP vyloučeny (odůvodnění Změny č. 2 ÚRP, odst. 32). Posouzení kumulativních vlivů na životní prostředí a veřejné zdraví proběhlo v rámci VVURÚ na úrovni koncepce, a to jak pro každou akcelerační oblast individuálně (karty AO, příloha č. 2 SEA), tak pro Změnu č. 2 ÚRP jako celek, včetně vztahu k sousedním akceleračním oblastem. Záměry v akceleračních oblastech podléhají posouzení vlivů dle § 11 ZOZE v rámci jednotného environmentálního stanoviska; EIA dle zákona č. 100/2001 Sb. se pro záměry ve vymezených akceleračních oblastech nebude opakovaně vyhotovovat v rámci stavebního řízení (§ 11 odst. 5 ZOZE). Konkrétní záměry se nadále povolují v souladu se stavebním zákonem za podmínek stanovených v územním opatření. Výsledky posouzení krajinného rázu v rámci VVURÚ vedly k úplnému vypuštění 16 původně uvažovaných akceleračních oblastí a ke snížení limitu maximální výšky elektráren u 48 z 80 zbývajících oblastí pro VTE. Vlivy na kulturní dědictví, ochranná pásma národních kulturních památek a krajinný ráz Kokořínska byly sledovány v rámci VVURÚ; podmínky v územních opatřeních dále omezují barevné řešení doprovodných staveb a rozsah trvalých terénních úprav. Obavy z hluku, stroboskopického efektu a dopadů na pohodu bydlení jsou řešeny povinností zpracovat ke každému záměru VTE hlukovou studii a studii minimalizace shadow flicker efektu; zákonné hygienické limity musí záměry splnit v navazujícím stavebním řízení. Minimální vzdálenost 500 m od obytné zástavby sídel snižuje rizika pro obyvatele. Územní plánování na celostátní úrovni je výkonem státní správy; jeho výsledky nepodléhají schválení orgány územních samosprávných celků. Variantní řešení nejsou relevantním územně plánovacím nástrojem pro vymezování lokalit pro OZE. Analýza větrného potenciálu byla vstupním podkladem při přípravě návrhu akceleračních oblastí; posouzení ekonomické návratnosti konkrétních záměrů je úlohou investorů. Návrh Změny č. 2 ÚRP byl připraven v souladu s platnou legislativou ČR a EU, včetně zákona č. 249/2025 Sb. (ZOZE) a směrnice RED III.

Poř. č.	Připomínkové místo	Číslo jednací	Článek	AO	Připomínka	Vyhodnocení
					Podatel se domnívá, že je nezbytné, aby všechny vlivy VTE byly skutečně a podrobně posouzeny. Vágní posouzení Změny č. 2 nebo územního opatření AOV83 je naprosto nedostatečné. Podatel se domnívá, že vadné posouzení dopadů VTE může mít nejen přímý vliv na jeho zdraví včetně psychické pohody, ale také to může ovlivnit socioekonomický rozvoj obce, ve které žije, Podatel ještě připomíná, že nedošlo ke kumulativnímu zhodnocení vlivů v důsledku vymezení tří AOV v těsné blízkosti (AOV82, AOV83 a AOV84). **4. <u>Zanedbatelné pozitivní vlivy vymezení AO</u>** V odůvodnění Změny č. 2 ani územního opatření není možné dohledat vyčíslení přínosu AOV83 pro snížení energetické závislosti anebo snížení produkce CO. Ve vyhodnocení vlivů územního opatření AOV83 se ale uvádí k pozitivním vlivům (přínosům) vymezení AOV a realizace VTE: *„Zanedbatelný až mírně pozitivní vliv k ochraně klimatu uplatnění AO se uplatní v globálním měřítku, tedy i z hlediska přeshraničního působení.“* V dokumentaci Změny č. 2 a územního opatření je tedy přiznáno, že přínosy VTE realizovaných v AOV83 budou zanedbatelné, byť chybí konkrétní čísla. V takové situaci není pochopitelné, jak mohl zájem na vymezení AOV83. převážit nad ostatními konkrétně specifikovanými veřejnými zájmy, které naopak výstavba VTE ovlivní výrazně (byť to nekvalitně zpracované vyhodnocení Změny č. 2 a územního opatření nepřiznává). Dále se ve vyhodnocení územního opatření AOV83 uvádí: *„Vlivy na ovzduší v době výstavby zanedbatelné „(prašnost při přesunu zemin, emise ze spalování PHM, sekundární prašnost), v době provozu mírně pozitivní z důvodu náhrady spalovacích zdrojů při výrobě el. energie.“* Vzhledem k tomu, že se ve vyhodnocení uvádí, že vliv AOV83 na ochranu klimatu bude zanedbatelný, bude logicky zanedbatelný rozsah, ve kterém VTE realizované vAOV83 nahradí spalovací zdroje. Změna č. 2 ani územní opatření tento závěr nevyvrací, neobsahují totiž vyčíslení toho, v jak velkém rozsahu VTE realizované v AOV83 nahradí spalovací zdroje a jaký přesně vliv bude mít tato náhrada na cíle sledované Změnou č. 2, tedy snížení energetické závislosti ČR a snížení produkce CO_2. Je také třeba řádně vyhodnotit, proč těchto cílů nelze dosáhnout jinými způsoby (zvýšení počtu bloků JEDU, popř. JETE, rozvoj vodíkové infrastruktury v souladu s Vodíkovou strategií ČR, větší důraz na rozvoj FVE). Proto ani blíže nespecifikovaná náhrada spalovacích zdrojů není důvod, proč by měl zájem na vymezení AOV83 převážit nad jinými zájmy v území. **5. <u>Výška VTE a rozloha AO</u>** Ve Změně č. 2 ani v územním opatření pro AOV83 není vysvětleno, proč byla zvolena právě tato rozloha AO a proč má AOV právě tyto konkrétní hranice a proč právě toto vymezení AOV povede ke splnění cílů Změny č. 2. Jinými slovy není vysvětleno, proč nemůže být AO vymezena jiným způsobem tak, aby kupř. byly VTE umisťovány v dostatečné vzdálenosti od zastavěného území a zastavitelných ploch podle územních plánů (min 1,5 km) a není porovnáno, zda by toto jiné vymezení AOV třeba také nevedlo ke splnění cílů Změny č. 2. Podatel se domnívá, že to ale vzhledem k nespecifičnosti cílů Změny č. 2 není ani možné, proto by také vůbec neměla být AOV83 vymezena. **6. <u>Hluková zátěž, vibrace a stroboskopický efekt</u>** Podatel zásadně nesouhlasí s tím, že Změna č. 2 ani příslušné územní opatření vůbec neřeší negativní dopady hluku. Hluk totiž Změna č. 2 chápe jako normální integrální součást VTE, bez které to prostě nejde a je třeba se s tím smířit. Tento přístup nejlépe demonstruje přirovnání hluku z VTE k v podstatě příjemnému „šumění lesa“, které mohou zaregistrovat jen neurotické osoby. Podatel se proto domnívá, že hlukové vlivy nebyly zhodnoceny a ve skutečnosti to ani není možné bez znalosti konkrétního projektu.	

Poř. č.	Připomínkové místo	Číslo jednací	Článek	AO	Připomínka	Vyhodnocení
					Podatel zdůrazňuje, že nepovažuje za dostatečné, aby byla hluková zátěž řešena až v hlukové studii zpracované investorem. Takový přístup není schopný zajistit reálnou ochranu lidského zdraví. Podatel dále nesouhlasí s tím, že vůbec nedošlo k posouzení vlivů infrazvuku, nizkofrekvenčního hluku a vibrací, ačkoliv odborné studie upozorňují na rizika spojená s těmito doprovodnými jevy provozu VTE. Podatel se domnívá, že nebyl ani řádně zhodnocen vliv vibrací na nemovitosti. Stejně tak nebyl řádně posouzen z hlediska vlivů tzv. stroboskopický efekt, kdy se posouzení zejména nezaměřilo na obtěžující dopady stroboskopického efektu. **7. <u>Vlivy na krajinný ráz</u>** Větrné elektrárny mají zásadní vlivy na krajinný ráz. Ve Vyhodnocení vlivů územního opatření AOV83 se uvádí: *„Z analýzy viditelnosti vyplývá, že hodnocené území se vyznačuje vysokou koncentrací kulturně-historických hodnot a zároveň velmi citlivým vztahem ke krajině Kokořínska a k ikonické dominantě Bezdězu. V bezprostředním okolí se uplatňuje kostel Nanebevzetí Panny Marie, kostel sv. Jakuba Většího, fara, kaple Nejsvětější Trojice, zámek a historická venkovská zástavba. Ve vzdálenosti do 2 km navazují kostel sv. Martina, radnice, sokolovna a další objekty utvářející obraz sídla. V širším území do 5 km a 15 km se pak prosazuje mimořádně bohatý soubor památek, včetně hradu Kokořín, hradu Houska, hradišť, kostelů, tvrzí, zámků a historických areálů. Rozhodující hodnotou je zde ochrana vnitřní scenérie Kokořínska a nerušených výhledů na Bezděz. Současně je třeba zachovat obraz Mšena a jeho historického jádra v krajině, včetně vazeb na příjezdové komunikace, turistické trasy a další frekventovaná místa, odkud se uplatňují ikonické pohledy na město i na širší krajinný rámec. Bezděz zde nepůsobí jen jako vzdálená dominanta, ale jako jeden z hlavních určujících prvků krajinné identity celého prostoru.”* Jak je možné, že všechny tyto vlivy jsou hodnoceny jako zanedbatelné, když přitom VTE budou představovat novou dominantu, která jednoznačně výrazně ovlivní krajinu, to není ve Změně č. 2 ani v územním opatření vysvětleno. Vliv VTE na krajinný ráz bude mít ještě další dopady - již napořád bude hodnota kajinného rázu snížena, takže bude možné do území umísťovat i další záměry, které by jinak kvůli ochraně krajinného rázu nebyly přípustné. **8. <u>Další negativní vlivy AOV83</u>** - prostor pro individuální připomínky: lze doplnit např. Obavy z negativního vlivu vymezení AOV na zvířata, na ekosystémy, na vodní poměry v území, na zemědělský půdní fond, na ekosystémy...	
6928.	Irena Šedá, Anna Vymazalová, Vladimíra Kocandová, Lenka Kovářová, Iveta Pikulová, Jiří Pikula, Jan Kocanda ml., Jan Kocanda st., Jan Kocanda	MMR-43604-2026-81-1	99cs 99ct 99cd 99ck	AOV36 AOV37 AOV19 AOV27	Připomínka 1: Irena Šedá **Připomínka k vymezení akceleračních oblastí pro větrné elektrárny AOV36 Pomezí, AOV37 Karle, AOV19 Trstěnice a AOV27 Mikuleč** Na základě zveřejněné veřejné vyhlášky č.j. MMR-25750/2026-81 ze dne 14.4.2026 tímto uplatňuji podle § 97 odst. 1 zákona č. 283/2021 Sb., stavební zákon, v platném znění, připomínky k návrhu Změny č. 2 Územního rozvojového plánu, týkající se vymezení výše specifikované akceleračních oblastí AOV 36 Pomezí, AOV37 Karle, AOV19 Trstěnice a AOV27 Mikuleč. Všechny tyto oblasti jsou v blízkosti mého bydliště. **Nesouhlasím s tímto záměrem z následujících důvodů:** **1) Zásah do krajinného rázu a širšího okolí**	**Akceptováno částečně.** Akcelerační oblast AOV27 – Mikuleč byla vypuštěna. Akcelerační oblast AOV36 – Pomezí byla vypuštěna. K akceleračním oblastem AOV19 a AOV37 nebylo vyhověno. Vymezení akceleračních oblastí proběhlo na základě biologického posouzení konkrétních navrhovaných území podle § 11 odst. 3 resp. 4 zákona č. 249/2025 Sb. (ZOZE), jehož výsledky spolu s výsledky vyhodnocení vlivů na životní prostředí (SEA/VVURÚ, Příloha 5 k Změně č. 2 ÚRP) byly zapracovány do návrhu; oblasti, u nichž autorizované osoby identifikovaly významné negativní nebo kumulativní vlivy, byly ze Změny č. 2 ÚRP vyloučeny (odůvodnění Změny č. 2 ÚRP, odst. 32). Pro

Poř. č.	Připomínkové místo	Číslo jednací	Článek	AO	Připomínka	Vyhodnocení
					Navrhované umístění větrných elektráren představuje významný dlouhodobý zásah do krajinného rázu oblastí a charakteru území (otevřené horizonty, harmonická krajina), které jsou jednou z hlavních hodnot našeho regionu. Zóny představují významné riziko pro krajinný ráz nejen území obce Pomezí, ale celého širšího území Poličska a Svitavska a typické otevřené harmonické krajiny s vysokou mírou dochované historické struktury. S čímž se pořizovatel řádně nevypořádal. Pořizovatel zcela ignoroval existenci chráněné kulturní památky kostela sv. Jiří v Pomezí a pohledy na tuto dominantu, kdy zejména ve směru od akcelerační oblasti AOV36 se jedná o ucelené pohledy na tuto chráněnou kulturní památku. Návrh je v rozporu s pravidly pro stanovování akceleračních oblastí a došlo k porušení zákona o státní památkové péči. **2) Socioekonomické dopady** Záměr povede k významnému snížení atraktivity území pro bydlení, rekreaci a cestovní ruch a k souvisejícímu dramatickému poklesu hodnoty nemovitostí a narušení dalšího rozvoje obcí a kvality života obyvatel. **3) Kvalita života a zdraví** I při dodržení zákonných limitů a norem bude docházet k dlouhodobému zatížení hlukem, vibracemi, vizuálními, světelnými a stroboskopickými efekty, nízkofrekvenčním zvukem, infrazvukem, hlukem z bateriových úložišť, což bude mít negativní vliv na kvalitu života, pohodu bydlení a zdraví mé rodiny a dalších občanů obce. **4) Radiolokátory Pomezí** Z návrhu nevyplývá jakým způsobem a zda pořizovatel posoudil vliv AOV36 na radary Armády ČR nacházející se v katastrálním území obce Pomezí. **5) Nedostatečná ochrana ptactva, Ohrožení životního prostředí** Rotující lopatky větrných elektráren mohou být nebezpečné pro okolní faunu, zejména ptactvo. V navrhované akcelerační oblasti je prokázán výskyt Motáka Lužního, pořizovatel návrhu nerespektoval buffer 5 km kolem hnízda dle pokynů MMR k stanovování akceleračních oblastí. Pořizovatel zcela ignoruje výskyt Orla Mořského v akcelerační oblasti, který je prokázaný a v opatření, odůvodnění a navrhovaných opatřeních jej neuvádí. Z těchto důvodů je opatření považováno za nezákonné. **6) Vzdálenost hranice akcelerační oblasti AOV36 od obytné zástavby** Upozorňuji na nedostatečnou vzdálenost navrhované akcelerační oblasti od obytné zástavby 500 metrů, při kumulaci s výškou věží 250 metrů. Pořizovatel dostatečně neodůvodňuje tak malou vzdálenost akcelerační oblasti od obydlí. Navržená opatření pak hodnotí pouze hlukové normy, ale neřeší kumulaci dalších vlivů provozu VTE při tak nedostatečné vzdálenosti. Opatření spočívající v povinnosti hlukové studie provedené investorem je nedostačující, pořizovatel je povinen se vypořádat se všemi vlivy již při posuzování vlivů v rámci probíhajícího řízení a tyto řádně popsat, odůvodnit a navrhnout dostatečná opatření. **Závěr:**	výběr ploch akceleračních oblastí byla využita mapa citlivosti ptáků vůči VTE zpracovaná Českou společností ornitologickou; území s extrémním a vysokým kolizním rizikem do akceleračních oblastí zahrnuta nebyla. Pro každou akcelerační oblast bylo zpracováno biologické posouzení, jehož výsledky byly zapracovány do podmínek územních opatření (ochrana biotopů, biologický dozor, monitoring mortality ptáků, detekční systémy, selektivní odstávky). Nebyly identifikovány významné negativní vlivy, které by bránily vymezení akceleračních oblastí AOV19 a AOV37. Posouzení kumulativních vlivů na životní prostředí a veřejné zdraví proběhlo v rámci VVURÚ na úrovni koncepce, a to jak pro každou akcelerační oblast individuálně (karty AO, příloha č. 2 SEA), tak pro Změnu č. 2 ÚRP jako celek. Záměry v akceleračních oblastech podléhají posouzení vlivů dle § 11 ZOZE v rámci jednotného environmentálního stanoviska; EIA dle zákona č. 100/2001 Sb. se pro záměry ve vymezených akceleračních oblastech nebude opakovaně vyhotovovat v rámci stavebního řízení (§ 11 odst. 5 ZOZE). Konkrétní záměry se nadále povolují v souladu se stavebním zákonem za podmínek stanovených v územním opatření. Vlivy na kulturní dědictví a krajinný ráz Poličska a Svitavska byly sledovány v rámci VVURÚ; výsledky posouzení krajinného rázu vedly k úplnému vypuštění 16 původně uvažovaných akceleračních oblastí a ke snížení limitu maximální výšky elektráren u 48 z 80 zbývajících oblastí pro VTE. Posouzení vlivu na vojenské radiolokátory a bezpečnost letového provozu je předmětem navazujícího řízení; konkrétní bezpečnostní podmínky jsou stanovovány stavebním úřadem v rámci povolování záměru. Obavy z hluku, stroboskopického efektu a dopadů na pohodu bydlení jsou řešeny povinností zpracovat ke každému záměru VTE hlukovou studii a studii minimalizace shadow flicker efektu; zákonné hygienické limity musí záměry splnit v navazujícím stavebním řízení. Minimální vzdálenost 500 m od obytné zástavby sídel snižuje rizika pro obyvatele. Vliv VTE na turistický potenciál a rekreaci bude předmětem posouzení v navazujících řízeních; samotné vymezení akcelerační oblasti v ÚRP nezakládá právo na výstavbu VTE ani nevylučuje jiné využití území.

Poř. č.	Připomínkové místo	Číslo jednací	Článek	AO	Připomínka	Vyhodnocení
					Navrhuji zcela zrušit akcelerační oblast AOV36 Pomezí, AOV37 Karle, AOV19 Trstěnice a AOV27 Mikuleč. Připomínka 2: Anna Vymazalová **Připomínka k vymezení akceleračních oblastí pro větrné elektrárny AOV36 Pomezí, AOV37 Karle, AOV19 Trstěnice a AOV27 Mikuleč** Na základě zveřejněné veřejné vyhlášky č.j. MMR-25750/2026-81 ze dne 14.4.2026 tímto uplatňuji podle § 97 odst. 1 zákona č. 283/2021 Sb., stavební zákon, v platném znění, připomínky k návrhu Změny č. 2 Územního rozvojového plánu, týkající se vymezení výše specifikované akceleračních oblastí AOV 36 Pomezí, AOV37 Karle, AOV19 Trstěnice a AOV27 Mikuleč. Všechny tyto oblasti jsou v blízkosti mého bydliště. **Nesouhlasím s tímto záměrem z následujících důvodů:** **1) Zásah do krajinného rázu a širšího okolí** Navrhované umístění větrných elektráren představuje významný dlouhodobý zásah do krajinného rázu oblastí a charakteru území (otevřené horizonty, harmonická krajina), které jsou jednou z hlavních hodnot našeho regionu. Zóny představují významné riziko pro krajinný ráz nejen území obce Pomezí, ale celého širšího území Poličska a Svitavska a typické otevřené harmonické krajiny s vysokou mírou dochované historické struktury. S čímž se pořizovatel řádně nevypořádal. Pořizovatel zcela ignoroval existenci chráněné kulturní památky kostela sv. Jiří v Pomezí a pohledy na tuto dominantu, kdy zejména ve směru od akcelerační oblasti AOV36 se jedná o ucelené pohledy na tuto chráněnou kulturní památku. Návrh je v rozporu s pravidly pro stanovování akceleračních oblastí a došlo k porušení zákona o státní památkové péči. **2) Socioekonomické dopady** Záměr povede k významnému snížení atraktivity území pro bydlení, rekreaci a cestovní ruch a k souvisejícímu dramatickému poklesu hodnoty nemovitostí a narušení dalšího rozvoje obcí a kvality života obyvatel. **3) Kvalita života a zdraví** I při dodržení zákonných limitů a norem bude docházet k dlouhodobému zatížení hlukem, vibracemi, vizuálními, světelnými a stroboskopickými efekty, nízkofrekvenčním zvukem, infrazvukem, hlukem z bateriových úložišť, což bude mít negativní vliv na kvalitu života, pohodu bydlení a zdraví mé rodiny a dalších občanů obce. **4) Radiolokátory Pomezí** Z návrhu nevyplývá jakým způsobem a zda pořizovatel posoudil vliv AOV36 na radary Armády ČR nacházející se v katastrálním území obce Pomezí. **5) Nedostatečná ochrana ptactva, Ohrožení životního prostředí** Rotující lopatky větrných elektráren mohou být nebezpečné pro okolní faunu, zejména ptactvo. V navrhované akcelerační oblasti je prokázán výskyt Motáka Lužního, pořizovatel návrhu nerespektoval buffer 5 km kolem hnízda dle pokynů MMR k stanovování akceleračních oblastí. Pořizovatel zcela	

Poř. č.	Připomínkové místo	Číslo jednací	Článek	AO	Připomínka	Vyhodnocení
					ignoruje výskyt Orla Mořského v akcelerační oblasti, který je prokázaný a v opatření, odůvodnění a navrhovaných opatřeních jej neuvádí. Z těchto důvodů je opatření považováno za nezákonné. **6) Vzdálenost hranice akcelerační oblasti AOV36 od obytné zástavby** Upozorňuji na nedostatečnou vzdálenost navrhované akcelerační oblasti od obytné zástavby 500 metrů, při kumulaci s výškou věží 250 metrů. Pořizovatel dostatečně neodůvodňuje tak malou vzdálenost akcelerační oblasti od obydlí. Navržená opatření pak hodnotí pouze hlukové normy, ale neřeší kumulaci dalších vlivů provozu VTE při tak nedostatečné vzdálenosti. Opatření spočívající v povinnosti hlukové studie provedené investorem je nedostačující, pořizovatel je povinen se vypořádat se všemi vlivy již při posuzování vlivů v rámci probíhajícího řízení a tyto řádně popsat, odůvodnit a navrhnout dostatečná opatření. **Závěr:** Navrhuji zcela zrušit akcelerační oblast AOV36 Pomezí, AOV37 Karle, AOV19 Trstěnice a AOV27 Mikuleč. Připomínka 3: Vladimíra Kocandová **Připomínka k vymezení akceleračních oblastí pro větrné elektrárny AOV36 Pomezí, AOV37 Karle, AOV19 Trstěnice a AOV27 Mikuleč** Na základě zveřejněné veřejné vyhlášky č.j. MMR-25750/2026-81 ze dne 14.4.2026 tímto uplatňuji podle § 97 odst. 1 zákona č. 283/2021 Sb., stavební zákon, v platném znění, připomínky k návrhu Změny č. 2 Územního rozvojového plánu, týkající se vymezení výše specifikované akceleračních oblastí AOV 36 Pomezí, AOV37 Karle, AOV19 Trstěnice a AOV27 Mikuleč. Všechny tyto oblasti jsou v blízkosti mého bydliště. **Nesouhlasím s tímto záměrem z následujících důvodů:** **1) Zásah do krajinného rázu a širšího okolí** Navrhované umístění větrných elektráren představuje významný dlouhodobý zásah do krajinného rázu oblastí a charakteru území (otevřené horizonty, harmonická krajina), které jsou jednou z hlavních hodnot našeho regionu. Zóny představují významné riziko pro krajinný ráz nejen území obce Pomezí, ale celého širšího území Poličska a Svitavska a typické otevřené harmonické krajiny s vysokou mírou dochované historické struktury. S čímž se pořizovatel řádně nevypořádal. Pořizovatel zcela ignoroval existenci chráněné kulturní památky kostela sv. Jiří v Pomezí a pohledy na tuto dominantu, kdy zejména ve směru od akcelerační oblasti AOV36 se jedná o ucelené pohledy na tuto chráněnou kulturní památku. Návrh je v rozporu s pravidly pro stanovování akceleračních oblastí a došlo k porušení zákona o státní památkové péči. **2) Socioekonomické dopady** Záměr povede k významnému snížení atraktivity území pro bydlení, rekreaci a cestovní ruch a k souvisejícímu dramatickému poklesu hodnoty nemovitostí a narušení dalšího rozvoje obcí a kvality života obyvatel. **3) Kvalita života a zdraví**	

Poř. č.	Připomínkové místo	Číslo jednací	Článek	AO	Připomínka	Vyhodnocení
					I při dodržení zákonných limitů a norem bude docházet k dlouhodobému zatížení hlukem, vibracemi, vizuálními, světelnými a stroboskopickými efekty, nízkofrekvenčním zvukem, infrazvukem, hlukem z bateriových úložišť, což bude mít negativní vliv na kvalitu života, pohodu bydlení a zdraví mé rodiny a dalších občanů obce. **4) Radiolokátory Pomezí** Z návrhu nevyplývá jakým způsobem a zda pořizovatel posoudil vliv AOV36 na radary Armády ČR nacházející se v katastrálním území obce Pomezí. **5) Nedostatečná ochrana ptactva, Ohrožení životního prostředí** Rotující lopatky větrných elektráren mohou být nebezpečné pro okolní faunu, zejména ptactvo. V navrhované akcelerační oblasti je prokázán výskyt Motáka Lužního, pořizovatel návrhu nerespektoval buffer 5 km kolem hnízda dle pokynů MMR k stanovování akceleračních oblastí. Pořizovatel zcela ignoruje výskyt Orla Mořského v akcelerační oblasti, který je prokázaný a v opatření, odůvodnění a navrhovaných opatřeních jej neuvádí. Z těchto důvodů je opatření považováno za nezákonné. **6) Vzdálenost hranice akcelerační oblasti AOV36 od obytné zástavby** Upozorňuji na nedostatečnou vzdálenost navrhované akcelerační oblasti od obytné zástavby 500 metrů, při kumulaci s výškou věží 250 metrů. Pořizovatel dostatečně neodůvodňuje tak malou vzdálenost akcelerační oblasti od obydlí. Navržená opatření pak hodnotí pouze hlukové normy, ale neřeší kumulaci dalších vlivů provozu VTE při tak nedostatečné vzdálenosti. Opatření spočívající v povinnosti hlukové studie provedené investorem je nedostačující, pořizovatel je povinen se vypořádat se všemi vlivy již při posuzování vlivů v rámci probíhajícího řízení a tyto řádně popsat, odůvodnit a navrhnout dostatečná opatření. **Závěr:** Navrhuji zcela zrušit akcelerační oblast AOV36 Pomezí, AOV37 Karle, AOV19 Trstěnice a AOV27 Mikuleč. Připomínka 4: Lenka Kovářová **Připomínka k vymezení akceleračních oblastí pro větrné elektrárny AOV36 Pomezí, AOV37 Karle, AOV19 Trstěnice a AOV27 Mikuleč** Na základě zveřejněné veřejné vyhlášky č.j. MMR-25750/2026-81 ze dne 14.4.2026 tímto uplatňuji podle 5 97 odst. 1 zákona č. 283/2021 Sb., stavební zákon, v platném znění, připomínky k návrhu Změny č. 2 Územního rozvojového plánu, týkající se vymezení výše specifikované akceleračních oblastí AOV 36 Pomezí, AOV37 Karle, AOV19 Trstěnice a AOV27 Mikuleč. Všechny tyto oblastí jsou v blízkosti mého bydliště. **Nesouhlasím s tímto záměrem z následujících důvodů:** **1) Zásah do krajinného rázu a širšího okolí** Navrhované umístění větrných elektráren představuje významný dlouhodobý zásah do krajinného rázu oblastí a charakteru území (otevřené horizonty, harmonická krajina), které jsou jednou z hlavních hodnot našeho regionu. Zóny představují významné riziko pro krajinný ráz nejen území obce Pomezí, ale celého širšího území Poličska a Svitavska a typické otevřené harmonické krajiny s vysokou mírou dochované	

Poř. č.	Připomínkové místo	Číslo jednací	Článek	AO	Připomínka	Vyhodnocení
					historické struktury. S čímž se pořizovatel řádně nevypořádal. Pořizovatel zcela ignoroval existenci chráněné kulturní památky kostela sv. Jiří v Pomezí a pohledy na tuto dominantu, kdy zejména ve směru od akcelerační oblasti AOV36 se jedná o ucelené pohledy na tuto chráněnou kulturní památku. Návrh je v rozporu s pravidly pro stanovování akceleračních oblastí a došlo k porušení zákona o státní památkové péči. **2) Socioekonomicke dopady** Záměr povede k významnému snížení atraktivity území pro bydlení, rekreaci a cestovní ruch a k souvisejícímu dramatickému poklesu hodnoty nemovitostí a narušení dalšího rozvoje obcí a kvality života obyvatel. **3) Kvalita života a zdraví** I při dodržení zákonných limitů a norem bude docházet k dlouhodobému zatížení hlukem, vibracemi, vizuálními, světelnými a stroboskopickými efekty, nízkofrekvenčním zvukem, infrazvukem, hlukem z bateriových úložišť, což bude mít negativní vliv na kvalitu života, pohodu bydlení a zdraví mé rodiny a dalších občanů obce. **4) Radiolokátory Pomezí** Z návrhu nevyplývá jakým způsobem a zda pořizovatel posoudil vliv AOV36 na radary Armády ČR nacházející se v katastrálním území obce Pomezí. **5) Nedostatečná ochrana ptactva, Ohrožení životního prostředí** Rotující lopatky větrných elektráren mohou být nebezpečné pro okolní faunu, zejména ptactvo. V navrhované akcelerační oblasti je prokázán výskyt Motáka Lužního, pořizovatel návrhu nerespektoval buffer 5 km kol Rotující lopatky větrných elektráren mohou být nebezpečné pro okolní faunu, zejména ptactvo. V navrhované akcelerační oblasti je prokázán výskyt Motáka Lužního, pořizovatel návrhu nerespektoval buffer 5 km kolem hnízda dle pokynů MMR k stanovování akceleračních oblastí. Pořizovatel zcela ignoruje výskyt Orla Mořského v akcelerační oblasti, který je prokázaný a v opatření, odůvodnění a navrhovaných opatřeních jej neuvádí. Z těchto důvodů je opatření považováno za nezákonné. **6) Vzdálenost hranice akcelerační oblasti AOV36 od obytné zástavby** Upozorňuji na nedostatečnou vzdálenost navrhované akcelerační oblasti od obytné zástavby 500 metrů, při kumulaci s výškou věží 250 metrů. Pořizovatel dostatečně neodůvodňuje tak malou vzdálenost akcelerační oblasti od obydlí. Navržená opatření pak hodnotí pouze hlukové normy, ale neřeší kumulaci dalších vlivů provozu VTE při tak nedostatečné vzdálenosti. Opatření spočívající v povinnosti hlukové studie provedené investorem je nedostačující, pořizovatel je povinen se vypořádat se všemi vlivy již při posuzování vlivů v rámci probíhajícího řízení a tyto řádně popsat, odůvodnit a navrhnout dostatečná opatření. **Závěr:** Navrhuji zcela zrušit akcelerační oblast AOV36 Pomezí, AOV37 Karle, AOV19 Trstěnice a AOV27 Mikuleč.	

Poř. č.	Připomínkové místo	Číslo jednací	Článek	AO	Připomínka	Vyhodnocení
					Připomínka 5: Iveta Pikulová **Připomínka k vymezení akceleračních oblastí pro větrné elektrárny AOV36 Pomezí, AOV37 Karle, AOV19 Trstěnice a AOV27 Mikuleč** Na základě zveřejněné veřejné vyhlášky č.j. MMR-25750/2026-81 ze dne 14.4.2026 tímto uplatňuji podle § 97 odst. 1 zákona č. 283/2021 Sb., stavební zákon, v platném znění, připomínky k návrhu Změny č. 2 Územního rozvojového plánu, týkající se vymezení výše specifikované akceleračních oblastí AOV 36 Pomezí, AOV37 Karle, AOV19 Trstěnice a AOV27 Mikuleč. Všechny tyto oblasti jsou v blízkosti mého bydliště. **Nesouhlasím s tímto záměrem z následujících důvodů:** ☐ **Zásah do krajinného rázu a širšího okolí** Navrhované umístění větrných elektráren představuje významný dlouhodobý zásah do krajinného rázu oblastí a charakteru území (otevřené horizonty, harmonická krajina), které jsou jednou z hlavních hodnot našeho regionu. Zóny představují významné riziko pro krajinný ráz nejen území obce Pomezí, ale celého širšího území Poličska a Svitavska a typické otevřené harmonické krajiny s vysokou mírou dochované historické struktury. S čímž se pořizovatel řádně nevypořádal. Pořizovatel zcela ignoroval existenci chráněné kulturní památky kostela sv. Jiří v Pomezí a pohledy na tuto dominantu, kdy zejména ve směru od akcelerační oblasti AOV36 se jedná o ucelené pohledy na tuto chráněnou kulturní památku. Návrh je v rozporu s pravidly pro stanovování akceleračních oblastí a došlo k porušení zákona o státní památkové péči. **2) Socioekonomické dopady** Záměr povede k významnému snížení atraktivity území pro bydlení, rekreaci a cestovní ruch a k souvisejícímu dramatickému poklesu hodnoty nemovitostí a narušení dalšího rozvoje obcí a kvality života obyvatel.	

Poř. č.	Připomínkové místo	Číslo jednací	Článek	AO	Připomínka	Vyhodnocení
					3) Kvalita života a zdraví I při dodržení zákonných limitů a norem bude docházet k dlouhodobému zatížení hlukem, vibracemi, vizuálními, světelnými a stroboskopickými efekty, nízkofrekvenčním zvukem, infrazvukem, hlukem z bateriových úložišť, což bude mít negativní vliv na kvalitu života, pohodu bydlení a zdraví mé rodiny a dalších občanů obce. **4) Radiolokátory Pomezí** Z návrhu nevyplývá jakým způsobem a zda pořizovatel posoudil vliv AOV36 na radary Armády ČR nacházející se v katastrálním území obce Pomezí. **5) Nedostatečná ochrana ptactva, Ohrožení životního prostředí** Rotující lopatky větrných elektráren mohou být nebezpečné pro okolní faunu, zejména ptactvo. V navrhované akcelerační oblasti je prokázán výskyt Motáka Lužního, pořizovatel návrhu nerespektoval buffer 5 km kolem hnízda dle pokynů MMR k stanovování akceleračních oblastí. Pořizovatel zcela ignoruje výskyt Orla Mořského v akcelerační oblasti, který je prokázaný a v opatření, odůvodnění a navrhovaných opatřeních jej neuvádí. Z těchto důvodů je opatření považováno za nezákonné. **6) Vzdálenost hranice akcelerační oblasti AOV36 od obytné zástavby** Upozorňuji na nedostatečnou vzdálenost navrhované akcelerační oblasti od obytné zástavby 500 metrů, při kumulaci s výškou věží 250 metrů. Pořizovatel dostatečně neodůvodňuje tak malou vzdálenost akcelerační oblasti od obydlí. Navržená opatření pak hodnotí pouze hlukové normy, ale neřeší kumulaci dalších vlivů provozu VTE při tak nedostatečné vzdálenosti. Opatření spočívající v povinnosti hlukové studie provedené investorem je nedostačující, pořizovatel je povinen se vypořádat se všemi vlivy již při posuzování vlivů v rámci probíhajícího řízení a tyto řádně popsat, odůvodnit a navrhnout dostatečná opatření. **Závěr:** Navrhuji zcela zrušit akcelerační oblast AOV36 Pomezí, AOV37 Karle, AOV19 Trstěnice a AOV27 Mikuleč. Připomínka 6: Jiří Pikula	

Poř. č.	Připomínkové místo	Číslo jednací	Článek	AO	Připomínka	Vyhodnocení
					Připomínka k vymezení akceleračních oblastí pro větrné elektrárny AOV36 Pomezí, AOV37 Karle, AOV19 Trstěnice a AOV27 Mikuleč Na základě zveřejněné veřejné vyhlášky č.j. MMR-25750/2026-81 ze dne 14.4.2026 tímto uplatňuji podle § 97 odst. 1 zákona č. 283/2021 Sb., stavební zákon, v platném znění, připomínky k návrhu Změny č. 2 Územního rozvojového plánu, týkající se vymezení výše specifikované akceleračních oblastí AOV 36 Pomezí, AOV37 Karle, AOV19 Trstěnice a AOV27 Mikuleč. Všechny tyto oblasti jsou v blízkosti mého bydliště. **Nesouhlasím s tímto záměrem z následujících důvodů:** ☐ **Zásah do krajinného rázu a širšího okolí** Navrhované umístění větrných elektráren představuje významný dlouhodobý zásah do krajinného rázu oblastí a charakteru území (otevřené horizonty, harmonická krajina), které jsou jednou z hlavních hodnot našeho regionu. Zóny představují významné riziko pro krajinný ráz nejen území obce Pomezí, ale celého širšího území Poličska a Svitavska a typické otevřené harmonické krajiny s vysokou mírou dochované historické struktury. S čímž se pořizovatel řádně nevypořádal. Pořizovatel zcela ignoroval existenci chráněné kulturní památky kostela sv. Jiří v Pomezí a pohledy na tuto dominantu, kdy zejména ve směru od akcelerační oblasti AOV36 se jedná o ucelené pohledy na tuto chráněnou kulturní památku. Návrh je v rozporu s pravidly pro stanovování akceleračních oblastí a došlo k porušení zákona o státní památkové péči. **2) Socioekonomické dopady** Záměr povede k významnému snížení atraktivity území pro bydlení, rekreaci a cestovní ruch a k souvisejícímu dramatickému poklesu hodnoty nemovitostí a narušení dalšího rozvoje obcí a kvality života obyvatel.	

Poř. č.	Připomínkové místo	Číslo jednací	Článek	AO	Připomínka	Vyhodnocení
					3) Kvalita života a zdraví I při dodržení zákonných limitů a norem bude docházet k dlouhodobému zatížení hlukem, vibracemi, vizuálními, světelnými a stroboskopickými efekty, nízkofrekvenčním zvukem, infrazvukem, hlukem z bateriových úložišť, což bude mít negativní vliv na kvalitu života, pohodu bydlení a zdraví mé rodiny a dalších občanů obce. **4) Radiolokátory Pomezí** Z návrhu nevyplývá jakým způsobem a zda pořizovatel posoudil vliv AOV36 na radary Armády ČR nacházející se v katastrálním území obce Pomezí. **5) Nedostatečná ochrana ptactva, Ohrožení životního prostředí** Rotující lopatky větrných elektráren mohou být nebezpečné pro okolní faunu, zejména ptactvo. V navrhované akcelerační oblasti je prokázán výskyt Motáka Lužního, pořizovatel návrhu nerespektoval buffer 5 km kolem hnízda dle pokynů MMR k stanovování akceleračních oblastí. Pořizovatel zcela ignoruje výskyt Orla Mořského v akcelerační oblasti, který je prokázaný a v opatření, odůvodnění a navrhovaných opatřeních jej neuvádí. Z těchto důvodů je opatření považováno za nezákonné. **6) Vzdálenost hranice akcelerační oblasti AOV36 od obytné zástavby** Upozorňuji na nedostatečnou vzdálenost navrhované akcelerační oblasti od obytné zástavby 500 metrů, při kumulaci s výškou věží 250 metrů. Pořizovatel dostatečně neodůvodňuje tak malou vzdálenost akcelerační oblasti od obydlí. Navržená opatření pak hodnotí pouze hlukové normy, ale neřeší kumulaci dalších vlivů provozu VTE při tak nedostatečné vzdálenosti. Opatření spočívající v povinnosti hlukové studie provedené investorem je nedostačující, pořizovatel je povinen se vypořádat se všemi vlivy již při posuzování vlivů v rámci probíhajícího řízení a tyto řádně popsat, odůvodnit a navrhnout dostatečná opatření. **Závěr:** Navrhuji zcela zrušit akcelerační oblast AOV36 Pomezí, AOV37 Karle, AOV19 Trstěnice a AOV27 Mikuleč. Připomínka 7: Jan Kocanda ml.	

Poř. č.	Připomínkové místo	Číslo jednací	Článek	AO	Připomínka	Vyhodnocení
					Připomínka k vymezení akceleračních oblastí pro větrné elektrárny AOV36 Pomezí, AOV37 Karle, AOV19 Trstěnice a AOV27 Mikuleč Na základě zveřejněné veřejné vyhlášky č.j. MMR-25750/2026-81 ze dne 14.4.2026 tímto uplatňuji podle § 97 odst. 1 zákona č. 283/2021 Sb., stavební zákon, v platném znění, připomínky k návrhu Změny č. 2 Územního rozvojového plánu, týkající se vymezení výše specifikované akceleračních oblastí AOV 36 Pomezí, AOV37 Karle, AOV19 Trstěnice a AOV27 Mikuleč. Všechny tyto oblasti jsou v blízkosti mého bydliště. **Nesouhlasím s tímto záměrem z následujících důvodů:** ☐ **Zásah do krajinného rázu a širšího okolí** Navrhované umístění větrných elektráren představuje významný dlouhodobý zásah do krajinného rázu oblastí a charakteru území (otevřené horizonty, harmonická krajina), které jsou jednou z hlavních hodnot našeho regionu. Zóny představují významné riziko pro krajinný ráz nejen území obce Pomezí, ale celého širšího území Poličska a Svitavska a typické otevřené harmonické krajiny s vysokou mírou dochované historické struktury. S čímž se pořizovatel řádně nevypořádal. Pořizovatel zcela ignoroval existenci chráněné kulturní památky kostela sv. Jiří v Pomezí a pohledy na tuto dominantu, kdy zejména ve směru od akcelerační oblasti AOV36 se jedná o ucelené pohledy na tuto chráněnou kulturní památku. Návrh je v rozporu s pravidly pro stanovování akceleračních oblastí a došlo k porušení zákona o státní památkové péči. **2) Socioekonomické dopady** Záměr povede k významnému snížení atraktivity území pro bydlení, rekreaci a cestovní ruch a k souvisejícímu dramatickému poklesu hodnoty nemovitostí a narušení dalšího rozvoje obcí a kvality života obyvatel.	

Poř. č.	Připomínkové místo	Číslo jednací	Článek	AO	Připomínka	Vyhodnocení
					3) Kvalita života a zdraví I při dodržení zákonných limitů a norem bude docházet k dlouhodobému zatížení hlukem, vibracemi, vizuálními, světelnými a stroboskopickými efekty, nízkofrekvenčním zvukem, infrazvukem, hlukem z bateriových úložišť, což bude mít negativní vliv na kvalitu života, pohodu bydlení a zdraví mé rodiny a dalších občanů obce. **4) Radiolokátory Pomezí** Z návrhu nevyplývá jakým způsobem a zda pořizovatel posoudil vliv AOV36 na radary Armády ČR nacházející se v katastrálním území obce Pomezí. **5) Nedostatečná ochrana ptactva, Ohrožení životního prostředí** Rotující lopatky větrných elektráren mohou být nebezpečné pro okolní faunu, zejména ptactvo. V navrhované akcelerační oblasti je prokázán výskyt Motáka Lužního, pořizovatel návrhu nerespektoval buffer 5 km kolem hnízda dle pokynů MMR k stanovování akceleračních oblastí. Pořizovatel zcela ignoruje výskyt Orla Mořského v akcelerační oblasti, který je prokázaný a v opatření, odůvodnění a navrhovaných opatřeních jej neuvádí. Z těchto důvodů je opatření považováno za nezákonné. **6) Vzdálenost hranice akcelerační oblasti AOV36 od obytné zástavby** Upozorňuji na nedostatečnou vzdálenost navrhované akcelerační oblasti od obytné zástavby 500 metrů, při kumulaci s výškou věží 250 metrů. Pořizovatel dostatečně neodůvodňuje tak malou vzdálenost akcelerační oblasti od obydlí. Navržená opatření pak hodnotí pouze hlukové normy, ale neřeší kumulaci dalších vlivů provozu VTE při tak nedostatečné vzdálenosti. Opatření spočívající v povinnosti hlukové studie provedené investorem je nedostačující, pořizovatel je povinen se vypořádat se všemi vlivy již při posuzování vlivů v rámci probíhajícího řízení a tyto řádně popsat, odůvodnit a navrhnout dostatečná opatření. **Závěr:** Navrhuji zcela zrušit akcelerační oblast AOV36 Pomezí, AOV37 Karle, AOV19 Trstěnice a AOV27 Mikuleč. Připomínka 8: Jan Kocanda st.	

Poř. č.	Připomínkové místo	Číslo jednací	Článek	AO	Připomínka	Vyhodnocení
					Připomínka k vymezení akceleračních oblastí pro větrné elektrárny AOV36 Pomezí, AOV37 Karle, AOV19 Trstěnice a AOV27 Mikuleč Na základě zveřejněné veřejné vyhlášky č.j. MMR-25750/2026-81 ze dne 14.4.2026 tímto uplatňuji podle § 97 odst. 1 zákona č. 283/2021 Sb., stavební zákon, v platném znění, připomínky k návrhu Změny č. 2 Územního rozvojového plánu, týkající se vymezení výše specifikované akceleračních oblastí AOV 36 Pomezí, AOV37 Karle, AOV19 Trstěnice a AOV27 Mikuleč. Všechny tyto oblasti jsou v blízkosti mého bydliště. **Nesouhlasím s tímto záměrem z následujících důvodů:** ☐ **Zásah do krajinného rázu a širšího okolí** Navrhované umístění větrných elektráren představuje významný dlouhodobý zásah do krajinného rázu oblastí a charakteru území (otevřené horizonty, harmonická krajina), které jsou jednou z hlavních hodnot našeho regionu. Zóny představují významné riziko pro krajinný ráz nejen území obce Pomezí, ale celého širšího území Poličska a Svitavska a typické otevřené harmonické krajiny s vysokou mírou dochované historické struktury. S čímž se pořizovatel řádně nevypořádal. Pořizovatel zcela ignoroval existenci chráněné kulturní památky kostela sv. Jiří v Pomezí a pohledy na tuto dominantu, kdy zejména ve směru od akcelerační oblasti AOV36 se jedná o ucelené pohledy na tuto chráněnou kulturní památku. Návrh je v rozporu s pravidly pro stanovování akceleračních oblastí a došlo k porušení zákona o státní památkové péči. **2) Socioekonomické dopady** Záměr povede k významnému snížení atraktivity území pro bydlení, rekreaci a cestovní ruch a k souvisejícímu dramatickému poklesu hodnoty nemovitostí a narušení dalšího rozvoje obcí a kvality života obyvatel.	

Poř. č.	Připomínkové místo	Číslo jednací	Článek	AO	Připomínka	Vyhodnocení
					3) Kvalita života a zdraví I při dodržení zákonných limitů a norem bude docházet k dlouhodobému zatížení hlukem, vibracemi, vizuálními, světelnými a stroboskopickými efekty, nízkofrekvenčním zvukem, infrazvukem, hlukem z bateriových úložišť, což bude mít negativní vliv na kvalitu života, pohodu bydlení a zdraví mé rodiny a dalších občanů obce. **4) Radiolokátory Pomezí** Z návrhu nevyplývá jakým způsobem a zda pořizovatel posoudil vliv AOV36 na radary Armády ČR nacházející se v katastrálním území obce Pomezí. **5) Nedostatečná ochrana ptactva, Ohrožení životního prostředí** Rotující lopatky větrných elektráren mohou být nebezpečné pro okolní faunu, zejména ptactvo. V navrhované akcelerační oblasti je prokázán výskyt Motáka Lužního, pořizovatel návrhu nerespektoval buffer 5 km kolem hnízda dle pokynů MMR k stanovování akceleračních oblastí. Pořizovatel zcela ignoruje výskyt Orla Mořského v akcelerační oblasti, který je prokázaný a v opatření, odůvodnění a navrhovaných opatřeních jej neuvádí. Z těchto důvodů je opatření považováno za nezákonné. **6) Vzdálenost hranice akcelerační oblasti AOV36 od obytné zástavby** Upozorňuji na nedostatečnou vzdálenost navrhované akcelerační oblasti od obytné zástavby 500 metrů, při kumulaci s výškou věží 250 metrů. Pořizovatel dostatečně neodůvodňuje tak malou vzdálenost akcelerační oblasti od obydlí. Navržená opatření pak hodnotí pouze hlukové normy, ale neřeší kumulaci dalších vlivů provozu VTE při tak nedostatečné vzdálenosti. Opatření spočívající v povinnosti hlukové studie provedené investorem je nedostačující, pořizovatel je povinen se vypořádat se všemi vlivy již při posuzování vlivů v rámci probíhajícího řízení a tyto řádně popsat, odůvodnit a navrhnout dostatečná opatření. **Závěr:** Navrhuji zcela zrušit akcelerační oblast AOV36 Pomezí, AOV37 Karle, AOV19 Trstěnice a AOV27 Mikuleč. Připomínka 9: Jan Kocanda	

Poř. č.	Připomínkové místo	Číslo jednací	Článek	AO	Připomínka	Vyhodnocení
					Připomínka k vymezení akceleračních oblastí pro větrné elektrárny AOV36 Pomezí, AOV37 Karle, AOV19 Trstěnice a AOV27 Mikuleč Na základě zveřejněné veřejné vyhlášky č.j. MMR-25750/2026-81 ze dne 14.4.2026 tímto uplatňuji podle § 97 odst. 1 zákona č. 283/2021 Sb., stavební zákon, v platném znění, připomínky k návrhu Změny č. 2 Územního rozvojového plánu, týkající se vymezení výše specifikované akceleračních oblastí AOV 36 Pomezí, AOV37 Karle, AOV19 Trstěnice a AOV27 Mikuleč. Všechny tyto oblasti jsou v blízkosti mého bydliště. **Nesouhlasím s tímto záměrem z následujících důvodů:** ☐ **Zásah do krajinného rázu a širšího okolí** Navrhované umístění větrných elektráren představuje významný dlouhodobý zásah do krajinného rázu oblastí a charakteru území (otevřené horizonty, harmonická krajina), které jsou jednou z hlavních hodnot našeho regionu. Zóny představují významné riziko pro krajinný ráz nejen území obce Pomezí, ale celého širšího území Poličska a Svitavska a typické otevřené harmonické krajiny s vysokou mírou dochované historické struktury. S čímž se pořizovatel řádně nevypořádal. Pořizovatel zcela ignoroval existenci chráněné kulturní památky kostela sv. Jiří v Pomezí a pohledy na tuto dominantu, kdy zejména ve směru od akcelerační oblasti AOV36 se jedná o ucelené pohledy na tuto chráněnou kulturní památku. Návrh je v rozporu s pravidly pro stanovování akceleračních oblastí a došlo k porušení zákona o státní památkové péči. **2) Socioekonomické dopady** Záměr povede k významnému snížení atraktivity území pro bydlení, rekreaci a cestovní ruch a k souvisejícímu dramatickému poklesu hodnoty nemovitostí a narušení dalšího rozvoje obcí a kvality života obyvatel.	

Poř. č.	Připomínkové místo	Číslo jednací	Článek	AO	Připomínka	Vyhodnocení
					3) Kvalita života a zdraví I při dodržení zákonných limitů a norem bude docházet k dlouhodobému zatížení hlukem, vibracemi, vizuálními, světelnými a stroboskopickými efekty, nízkofrekvenčním zvukem, infrazvukem, hlukem z bateriových úložišť, což bude mít negativní vliv na kvalitu života, pohodu bydlení a zdraví mé rodiny a dalších občanů obce. **4) Radiolokátory Pomezí** Z návrhu nevyplývá jakým způsobem a zda pořizovatel posoudil vliv AOV36 na radary Armády ČR nacházející se v katastrálním území obce Pomezí. **5) Nedostatečná ochrana ptactva, Ohrožení životního prostředí** Rotující lopatky větrných elektráren mohou být nebezpečné pro okolní faunu, zejména ptactvo. V navrhované akcelerační oblasti je prokázán výskyt Motáka Lužního, pořizovatel návrhu nerespektoval buffer 5 km kolem hnízda dle pokynů MMR k stanovování akceleračních oblastí. Pořizovatel zcela ignoruje výskyt Orla Mořského v akcelerační oblasti, který je prokázaný a v opatření, odůvodnění a navrhovaných opatřeních jej neuvádí. Z těchto důvodů je opatření považováno za nezákonné. **6) Vzdálenost hranice akcelerační oblasti AOV36 od obytné zástavby** Upozorňuji na nedostatečnou vzdálenost navrhované akcelerační oblasti od obytné zástavby 500 metrů, při kumulaci s výškou věží 250 metrů. Pořizovatel dostatečně neodůvodňuje tak malou vzdálenost akcelerační oblasti od obydlí. Navržená opatření pak hodnotí pouze hlukové normy, ale neřeší kumulaci dalších vlivů provozu VTE při tak nedostatečné vzdálenosti. Opatření spočívající v povinnosti hlukové studie provedené investorem je nedostačující, pořizovatel je povinen se vypořádat se všemi vlivy již při posuzování vlivů v rámci probíhajícího řízení a tyto řádně popsat, odůvodnit a navrhnout dostatečná opatření. **Závěr:** Navrhuji zcela zrušit akcelerační oblast AOV36 Pomezí, AOV37 Karle, AOV19 Trstěnice a AOV27 Mikuleč.	
6929.	Popelka Pavel *podáno Irena Šedá*	MMR-43604-2026-81-2	99cs	AOV36	**Připomínka k vymezení akcelerační oblasti pro větrné elektrárny AOV36 Pomezí** Na základě zveřejněné veřejné vyhlášky č.j. MMR-25750/2026-81 ze dne 14.4.2026 tímto uplatňuji podle § 97 odst. 1 zákona č. 283/2021 Sb., stavební zákon, v platném znění, připomínky k návrhu Změny č. 2 Územního rozvojového plánu, týkající se vymezení výše specifikované akcelerační oblasti AOV 36 Pomezí **Nesouhlasím** s tímto záměrem z následujících důvodů: Odůvodnění: VELKÝ ZÁSAH DO OKOLNÍ KRAJINY A NEŽÁDOUCÍ DŮSLEDKY NA PŘÍRODU. DÁLE NEJSEM PŘESVĚDČEN O VHODNOSTI TĚCHTO VĚTRNÍ. Závěr: **Navrhuji zcela zrušit akcelerační oblast AOV36 Pomezí**	**Akceptováno.** Akcelerační oblast AOV36 byla vypuštěna.

Poř. č.	Připomínkové místo	Číslo jednací	Článek	AO	Připomínka	Vyhodnocení
6930.	Tomáš Simon	MMR-43605-2026-81	99czzg	AOV83	**Text připomínky** Podatel nesouhlasí s vymezením akcelerační oblasti AOV83 a žádá, aby tato akcelerační oblast nebyla ve Změně č. 2 Územního rozvojového plánu vymezena a aby nebylo vydáno územní opatření AOV83. **Odůvodnění uplatněné připomínky** **1. Direktivní vymezení AOV** Podatel se domnívá, že není nezbytné (a neplyne to ani ze směrnice EU RED III), aby akcelerační oblasti pro VTE (dále jen „AOV“) byly vymezeny direktivně na celostátní úrovni. Je naprosto dostačující, když by Změna č. 2 Územního rozvojového plánu (dále jen „Změna č. 2“) dala obcím povinnost, aby prověřily možnosti vymezení AOV v územních plánech. Na základě tohoto pokynu by samosprávy znalé místních poměrů po dohodě s občany vymezily vhodné lokality pro VTE. Díky tomu by byly zohledněny s potřebnou pečlivostí a v nutné podrobnosti zásahy do veřejných zájmů, které není možné na úrovni Změny č. 2 zhodnotit, neboť to její velké měřítko neumožňuje. **2. Diskriminační vymezení AOV** Ve Změně č. 2 ÚRP není dostatečně vysvětleno, proč je třeba vymezit akcelerační oblasti právě tak, jak to činí Změna č. 2, jinými slovy není pochopitelné, proč právě počet AOV, se kterým Změna č. 2 počítá, povede ke splnění klimatických a energetických cílů a proč vymezení jiné oblasti již není zapotřebí nebo proč by klimatické a energetické cíle nemohly být plněny i bez AOV83, když není ke splnění těchto cílů (které ani nejsou ve Změně č. 2 specifikovány) zapotřebí ani o jednu AOV více. Lokalita, kde je AOV83 přitom není nijak výjimečná z hlediska potenciálu pro VTE (nebo alespoň není ve Změně č. 2 přesvědčivě popsáno, proč se AOV83 svým větrným potenciálem tak výrazně odlišuje od dalších oblastí, kde AOV vymezeny nebyly). Lze tedy předpokládat, že existují i jiné shodné oblasti, kde však z nejasných důvodů AOV nebyly vymezeny. To považuje podatel za diskriminační. Diskriminovány jsou i samosprávy, na jejichž území jsou AOV vymezeny. Vymezení AOV totiž představuje jakousi stavební uzávěru, kdy obec nemůže v dotčeném území měnit územní plán podle svých potřeb, ale musí respektovat vymezenou AOV. Vedle toho pak nebudou investoři VTE motivováni, aby s obcí uzavřeli férovou plánovací smlouvu a poskytli obci a jejím občanům dostatečné kompenzace za negativní dopady provozu VTE. Záměry VTE povolované v AOV totiž budou protežovány a jejich výstavba výrazně usnadněna. Tato diskriminace přímo ovlivňuje i občany samospráv. **3. Nedostatečné posouzení vlivů** Vymezení AOV s největší pravděpodobností povede k tomu, že záměry VTE v nich umisťované budou upřednostňovány a nedojde už nikdy k řádnému posouzení jejich negativních dopadů na životní prostředí, na zdraví a životy lidí. Proto by mělo být vyhodnocení vlivů Změny č. 2 a územního opatření pro AOV83 extrémně podrobné a kvalitní, prakticky na úrovni EIA. Překážkou pro takové podrobné posouzení je ale fakt, že je měřítko Územního rozvojového plánu příliš velké a neumožňuje skutečně posoudit dopady vymezení AOV (jiné by to bylo na úrovni územního plánu, resp. v procesu EIA se znalostí konkrétního záměru). Vzhledem k tomu, že na vymezení akceleračních oblastí naváže zrychlené a zjednodušené povolovací řízení před Dopravním a energetickým stavebním úřadem (DESÚ), v rámci kterého bude úřad prakticky pouze ověřovat, zda jsou záměry v souladu s vágními a nicneříkajícími podmínkami územního opatření AOV83. V souladu s těmito obecnými podmínkami ale budou téměř jakékoliv záměry, což znamená, že vlivy VTE realizovaných v AOV83 nebudou nikdy reálně posouzeny.	**Neakceptováno.** Akcelerační oblast AOV83 – Chorušice byla v průběhu přípravy Změny č. 2 ÚRP zmenšena; požadavku na její úplné vypuštění nebylo vyhověno. Vymezení akceleračních oblastí proběhlo na základě biologického posouzení konkrétních navrhovaných území podle § 11 odst. 3 resp. 4 zákona č. 249/2025 Sb. (ZOZE), jehož výsledky spolu s výsledky vyhodnocení vlivů na životní prostředí (SEA/VVURÚ, Příloha 5 k Změně č. 2 ÚRP) byly zapracovány do návrhu; oblasti, u nichž autorizované osoby identifikovaly významné negativní nebo kumulativní vlivy, byly ze Změny č. 2 ÚRP vyloučeny (odůvodnění Změny č. 2 ÚRP, odst. 32). Posouzení kumulativních vlivů na životní prostředí a veřejné zdraví proběhlo v rámci VVURÚ na úrovni koncepce, a to jak pro každou akcelerační oblast individuálně (karty AO, příloha č. 2 SEA), tak pro Změnu č. 2 ÚRP jako celek, včetně vztahu k sousedním akceleračním oblastem. Záměry v akceleračních oblastech podléhají posouzení vlivů dle § 11 ZOZE v rámci jednotného environmentálního stanoviska; EIA dle zákona č. 100/2001 Sb. se pro záměry ve vymezených akceleračních oblastech nebude opakovaně vyhotovovat v rámci stavebního řízení (§ 11 odst. 5 ZOZE). Konkrétní záměry se nadále povolují v souladu se stavebním zákonem za podmínek stanovených v územním opatření. Výsledky posouzení krajinného rázu v rámci VVURÚ vedly k úplnému vypuštění 16 původně uvažovaných akceleračních oblastí a ke snížení limitu maximální výšky elektráren u 48 z 80 zbývajících oblastí pro VTE. Vlivy na kulturní dědictví, ochranná pásma národních kulturních památek a krajinný ráz Kokořínska byly sledovány v rámci VVURÚ; podmínky v územních opatřeních dále omezují barevné řešení doprovodných staveb a rozsah trvalých terénních úprav. Obavy z hluku, stroboskopického efektu a dopadů na pohodu bydlení jsou řešeny povinností zpracovat ke každému záměru VTE hlukovou studii a studii minimalizace shadow flicker efektu; zákonné hygienické limity musí záměry splnit v navazujícím stavebním řízení. Minimální vzdálenost 500 m od obytné zástavby sídel snižuje rizika pro obyvatele. Územní plánování na celostátní úrovni je výkonem státní správy; jeho výsledky nepodléhají schválení orgány územních samosprávných celků. Variantní řešení nejsou relevantním územně plánovacím nástrojem pro vymezování lokalit pro OZE. Analýza větrného potenciálu byla vstupním podkladem při přípravě návrhu akceleračních oblastí; posouzení ekonomické návratnosti konkrétních záměrů je úlohou investorů. Návrh Změny č. 2 ÚRP byl připraven v souladu s platnou legislativou ČR a EU, včetně zákona č. 249/2025 Sb. (ZOZE) a směrnice RED III.

Poř. č.	Připomínkové místo	Číslo jednací	Článek	AO	Připomínka	Vyhodnocení
					Podatel se domnívá, že je nezbytné, aby všechny vlivy VTE byly skutečně a podrobně posouzeny. Vágní posouzení Změny č. 2 nebo územního opatření AOV83 je naprosto nedostatečné. Podatel se domnívá, že vadné posouzení dopadů VTE může mít nejen přímý vliv na jeho zdraví včetně psychické pohody, ale také to může ovlivnit socioekonomický rozvoj obce, ve které žije, Podatel ještě připomíná, že nedošlo ke kumulativnímu zhodnocení vlivů v důsledku vymezení tří AOV v těsné blízkosti (AOV82, AOV83 a AOV84). **4. <u>Zanedbatelné pozitivní vlivy vymezení AO</u>** V odůvodnění Změny č. 2 ani územního opatření není možné dohledat vyčíslení přínosu AOV83 pro snížení energetické závislosti anebo snížení produkce CO. Ve vyhodnocení vlivů územního opatření AOV83 se ale uvádí k pozitivním vlivům (přínosům) vymezení AOV a realizace VTE: *„Zanedbatelný až mírně pozitivní vliv k ochraně klimatu uplatnění AO se uplatní v globálním měřítku, tedy i z hlediska přeshraničního působení.“* V dokumentaci Změny č. 2 a územního opatření je tedy přiznáno, že přínosy VTE realizovaných v AOV83 budou zanedbatelné, byť chybí konkrétní čísla. V takové situaci není pochopitelné, jak mohl zájem na vymezení AOV83. převážit nad ostatními konkrétně specifikovanými veřejnými zájmy, které naopak výstavba VTE ovlivní výrazně (byť to nekvalitně zpracované vyhodnocení Změny č. 2 a územního opatření nepřiznává). Dále se ve vyhodnocení územního opatření AOV83 uvádí: *„Vlivy na ovzduší v době výstavby zanedbatelné „(prašnost při přesunu zemin, emise ze spalování PHM, sekundární prašnost), v době provozu mírně pozitivní z důvodu náhrady spalovacích zdrojů při výrobě el. energie.“* Vzhledem k tomu, že se ve vyhodnocení uvádí, že vliv AOV83 na ochranu klimatu bude zanedbatelný, bude logicky zanedbatelný rozsah, ve kterém VTE realizované vAOV83 nahradí spalovací zdroje. Změna č. 2 ani územní opatření tento závěr nevyvrací, neobsahují totiž vyčíslení toho, v jak velkém rozsahu VTE realizované v AOV83 nahradí spalovací zdroje a jaký přesně vliv bude mít tato náhrada na cíle sledované Změnou č. 2, tedy snížení energetické závislosti ČR a snížení produkce CO_2. Je také třeba řádně vyhodnotit, proč těchto cílů nelze dosáhnout jinými způsoby (zvýšení počtu bloků JEDU, popř. JETE, rozvoj vodíkové infrastruktury v souladu s Vodíkovou strategií ČR, větší důraz na rozvoj FVE). Proto ani blíže nespecifikovaná náhrada spalovacích zdrojů není důvod, proč by měl zájem na vymezení AOV83 převážit nad jinými zájmy v území. **5. <u>Výška VTE a rozloha AO</u>** Ve Změně č. 2 ani v územním opatření pro AOV83 není vysvětleno, proč byla zvolena právě tato rozloha AO a proč má AOV právě tyto konkrétní hranice a proč právě toto vymezení AOV povede ke splnění cílů Změny č. 2. Jinými slovy není vysvětleno, proč nemůže být AO vymezena jiným způsobem tak, aby kupř. byly VTE umisťovány v dostatečné vzdálenosti od zastavěného území a zastavitelných ploch podle územních plánů (min 1,5 km) a není porovnáno, zda by toto jiné vymezení AOV třeba také nevedlo ke splnění cílů Změny č. 2. Podatel se domnívá, že to ale vzhledem k nespecifičnosti cílů Změny č. 2 není ani možné, proto by také vůbec neměla být AOV83 vymezena. **6. <u>Hluková zátěž, vibrace a stroboskopický efekt</u>** Podatel zásadně nesouhlasí s tím, že Změna č. 2 ani příslušné územní opatření vůbec neřeší negativní dopady hluku. Hluk totiž Změna č. 2 chápe jako normální integrální součást VTE, bez které to prostě nejde a je třeba se s tím smířit. Tento přístup nejlépe demonstruje přirovnání hluku z VTE k v podstatě příjemnému „šumění lesa“, které mohou zaregistrovat jen neurotické osoby. Podatel se proto domnívá, že hlukové vlivy nebyly zhodnoceny a ve skutečnosti to ani není možné bez znalosti konkrétního projektu.	

Poř. č.	Připomínkové místo	Číslo jednací	Článek	AO	Připomínka	Vyhodnocení
					Podatel zdůrazňuje, že nepovažuje za dostatečné, aby byla hluková zátěž řešena až v hlukové studii zpracované investorem. Takový přístup není schopný zajistit reálnou ochranu lidského zdraví. Podatel dále nesouhlasí s tím, že vůbec nedošlo k posouzení vlivů infrazvuku, nizkofrekvenčního hluku a vibrací, ačkoliv odborné studie upozorňují na rizika spojená s těmito doprovodnými jevy provozu VTE. Podatel se domnívá, že nebyl ani řádně zhodnocen vliv vibrací na nemovitosti. Stejně tak nebyl řádně posouzen z hlediska vlivů tzv. stroboskopický efekt, kdy se posouzení zejména nezaměřilo na obtěžující dopady stroboskopického efektu. **7. <u>Vlivy na krajinný ráz</u>** Větrné elektrárny mají zásadní vlivy na krajinný ráz. Ve Vyhodnocení vlivů územního opatření AOV83 se uvádí: *„Z analýzy viditelnosti vyplývá, že hodnocené území se vyznačuje vysokou koncentrací kulturně-historických hodnot a zároveň velmi citlivým vztahem ke krajině Kokořínska a k ikonické dominantě Bezdězu. V bezprostředním okolí se uplatňuje kostel Nanebevzetí Panny Marie, kostel sv. Jakuba Většího, fara, kaple Nejsvětější Trojice, zámek a historická venkovská zástavba. Ve vzdálenosti do 2 km navazují kostel sv. Martina, radnice, sokolovna a další objekty utvářející obraz sídla. V širším území do 5 km a 15 km se pak prosazuje mimořádně bohatý soubor památek, včetně hradu Kokořín, hradu Houska, hradišť, kostelů, tvrzí, zámků a historických areálů. Rozhodující hodnotou je zde ochrana vnitřní scenérie Kokořínska a nerušených výhledů na Bezděz. Současně je třeba zachovat obraz Mšena a jeho historického jádra v krajině, včetně vazeb na příjezdové komunikace, turistické trasy a další frekventovaná místa, odkud se uplatňují ikonické pohledy na město i na širší krajinný rámec. Bezděz zde nepůsobí jen jako vzdálená dominanta, ale jako jeden z hlavních určujících prvků krajinné identity celého prostoru.”* Jak je možné, že všechny tyto vlivy jsou hodnoceny jako zanedbatelné, když přitom VTE budou představovat novou dominantu, která jednoznačně výrazně ovlivní krajinu, to není ve Změně č. 2 ani v územním opatření vysvětleno. Vliv VTE na krajinný ráz bude mít ještě další dopady - již napořád bude hodnota kajinného rázu snížena, takže bude možné do území umísťovat i další záměry, které by jinak kvůli ochraně krajinného rázu nebyly přípustné. **8. <u>Další negativní vlivy AOV83</u>** - prostor pro individuální připomínky: lze doplnit např. Obavy z negativního vlivu vymezení AOV na zvířata, na ekosystémy, na vodní poměry v území, na zemědělský půdní fond, na ekosystémy...	
6931.	Petra Vymětalová	MMR-43606-2026-81	99czzs	AOV98	Věc: **<u>I. PŘIPOMÍNKA K NÁVRHU ZMĚNY Č. 2 ÚZEMNÍHO ROZVOJOVÉHO PLÁNU ČR (§ 97 zák. č. 283/2021 Sb., stavební zákon)</u>** **<u>II. PŘIPOMÍNKY K VYHODNOCENÍ VLIVŮ NÁVRHU ZMĚNY Č. 2 ÚZEMNÍHO ROZVOJOVÉHO PLÁNU NA UDRŽITELNÝ ROZVOJ ÚZEMÍ</u>** **<u>III. PŘIPOMÍNKY K NÁVRHŮM JEDNOTLIVÝCH ÚZEMNÍCH OPATŘENÍ K AKCELERAČNÍM OBLASTEM VYMEZENÝM V NÁVRHU ZMĚNY Č. 2 ÚZEMNÍHO ROZVOJOVÉHO PLÁNU</u>** **<u>I. Úvod</u>** Tímto podávám připomínku k návrhu vymezeni akcelerační oblasti pro větrné elektrárny (AOV).	**Akceptováno.** Akcelerační oblast AOV98 – Tetětice byla vypuštěna.

Poř. č.	Připomínkové místo	Číslo jednací	Článek	AO	Připomínka	Vyhodnocení
					Na základě níže uvedených důvodů nesouhlasím s návrhem změny č. 2 ÚRP ČR, Vyhodnoceni vlivů návrhu Změny č. 2 ÚRP na udržitelný rozvoj území (SEA) a návrhům jednotlivých územních opatřeni pro akcelerační oblasti (AO) vymezeným v návrhu Změny č. 2 ÚRP. Veškeré níže uvedené připomínky se vztahuji současně ke všem výše uvedeným projednávaným částem veřejné vyhlášky. Vymezení území dotčeného připomínkarní: obec: Počenice-Tetětice, katastrální území Počenice, Tetětice, zlínský kraj; Územní opatřeni k AOV98 a současně na širší území, které může být navrženým řešením přímo či nepřímo ovlivněno. Připomínku podávám: ☐ jako osoba žijící v dotčeném území ☐ j jako vlastník nemovitosti v dotčeném území ☒ jako osoba, která může být dotčena dopady návrhu (např. z hlediska krajiny, životního prostředí či kvality života) ☐ hospodařím na půdě ☐ jiné: Jedná se o území s významnými krajinnými, přírodními a obytnými hodnotami, které nejsou návrhem dostatečně respektovány. S návrhem týkajícím se Územního opatření k AOV98 **nesouhlasím** a požaduji jeho **vyřazení nebo zásadní přepracování**, neboť vykazuje závažné nedostatky z hlediska zákonnosti, ochrany životního prostředí i dopadů na obyvatele v dané oblasti. **II. Zákonnost a nesoulad s právními předpisy ČR** **1) Rozpor se zákonem č. 500/2004 Sb., správní řád** • § 3 – nebyl zjištěn stav bez důvodných pochybností • § 68 – nedostatečné odůvodnění Návrh **je nepřezkoumatelný**, protože neobsahuje konkrétní podklady pro dané území. **2) Rozpor se zákonem č. 100/2001 Sb. (EIA/SEA),** chybí posouzení: • kumulativních vlivů • variantního řešení • konkrétních dopadů na území Dokumentace SEA **je neúplná a věcně nedostatečná.** **3) Rozpor se zákonem č. 114/1992 Sb. (ochrana přírody a krajiny)** • ohrožení krajinného rázu (§ 12) • narušení ekologické stability • zásah do biotopů a migračních tras **4) Rozpor se stavebním zákonem** • § 18 a § 19 – ochrana hodnot území • požadavek na udržitelný rozvoj Návrh představuje industrializaci volné krajiny **bez dostatečného odůvodnění**. **III. Nesoulad s právem Evropské unie** **1) Směrnice o ptácích (2009/147/ES) a o stanovištích (92/43/EHS)** • nelze vyloučit negativní vliv na chráněné druhy	

Poř. č.	Připomínkové místo	Číslo jednací	Článek	AO	Připomínka	Vyhodnocení
					• chybí dostatečné biologické podklady **Rozpor** s požadavkem vyloučení významného vlivu. **2) Směrnice EIA (2011/92/EU)** • nedostatečné zapojení veřejnosti • nedostatečné vyhodnocení vlivů **3) Směrnice RED III (2023/2413)** nebyla doložena priorita využití: • zastavěných ploch • brownfieldů • technicky narušených území Vymezení ve volné krajině je v **rozporu s principem minimalizace dopadů.** **4) Princip předběžné opatrnosti (čl. 191 SFEU)** Politika Unie v oblasti životního prostředí přispívá k sledování následujících cílů: • zachováni, ochrana a zlepšováni kvality životního prostředí, • ochrana lidského zdraví, • uvážlivé a racionální využíváni přírodních zdrojů, **5) Evropská úmluva o krajině (European Landscape Convention), ETS No. 176** • nedostatečná ochrana krajiny jako základní složky životního prostředí • ignorování charakteru území • nedostatečné zapojení veřejnosti do rozhodování o zásazích do krajiny **6) Aarhuská úmluva (Convention on Access to Information, Public Participation in Decision-making and Access to Justice in Environmental Matters), 1998** • omezení práva veřejnosti na informace • omezení účasti veřejnosti na rozhodovacích procesech (pouze formální zapojení) • omezení práva veřejnosti na přístup k právní ochraně v záležitostech životního prostředí **<u>IV. Nedostatky SEA a podkladů</u>** • absence terénních biologických průzkumů • práce pouze s mapovými podklady (nedostatečné) • chybí reálná data o výskytu druhů • variantní řešení • posouzení vlivu na zdraví Bez těchto podkladů **nelze učinit kvalifikovaný závěr**. Ministerstvo dopravy ve svém vyjádření č. j. MD-22459/2026-940/3 potvrdilo, že v České republice dosud neexistuje samostatná metodika pro posuzování vlivu větrných elektráren na bezpečnost silničního provozu. Tuto oblast označilo za metodickou mezeru a současně připustilo existenci odborně diskutovaných vizuálních a percepčních vlivů (např. vizuální distrakce, stínové efekty, noční překážkové osvětlení). Ministerstvo dopravy rovněž připustilo existenci identifikovatelných bezpečnostních rizik, jako je odlet ledu, havárie či odlet částí stavby. Tyto skutečnosti potvrzují, že podklady návrhu nejsou úplné a neumožňují kvalifikované posouzení bezpečnostních dopadů na dopravu. **<u>V. Narušení krajiny a životního prostředí</u>**	

Poř. č.	Připomínkové místo	Číslo jednací	Článek	AO	Připomínka	Vyhodnocení
					Navržené řešení povede k: • zásadní změně krajinného rázu • narušení horizontů a dálkových pohledů • vzniku bariér v krajině • narušení ekologické konektivity • znehodnocení zemědělské půdy • zničení migračních tras živočichů Výška staveb (180 m a vyšší) **znamená nadregionální dopad**. **VI. Dopady na obyvatele** Návrh nedostatečně řeší negativní vliv na: • hluk a nízkofrekvenční hluk • stroboskopický efekt • světelné zatížení • kvalitu bydlení • hodnotu nemovitostí Tyto **vlivy nejsou řádně vyhodnoceny.** **VII. Kumulativní a systémové dopady** Není řešeno: • souběžné působení více projektů • celkové zatížení území • únosnost krajiny Hrozí **nevratná degradace území**. **VIII. Absence variantního řešení** Není doloženo, že byly posuzovány jiné lokality a méně konfliktní varianty, jedná se o porušení základního principu plánování. Nebyla rovněž posouzena tzv. nulová varianta (varianta 0), tedy stav území před realizací záměru, což znemožňuje objektivní hodnocení dopadů. **IX. Vyloučení EIA a nedostatečné posouzení vlivů** Navržené vymezení akceleračních oblastí má zásadní dopad i z hlediska následného povolování záměrů, neboť v těchto oblastech dochází k omezení, resp. vyloučení standardního posuzování vlivů na životní prostředí (EIA). O to vyšší nároky musí být kladeny na kvalitu, úplnost a konkrétnost podkladů a vyhodnocení vlivů na životní prostředí již na úrovni tohoto návrhu, neboť územní opatření dle ZOZE nemůže plnohodnotně nahradit individuální posouzení konkrétních záměrů. Předložený návrh však tyto požadavky nenaplňuje, zejména postrádá dostatečné vyhodnocení konkrétních lokálních dopadů, kumulativních vlivů více záměrů v území a jejich dopadů na krajinný ráz, obytné prostředí a veřejné zdraví.	

Poř. č.	Připomínkové místo	Číslo jednací	Článek	AO	Připomínka	Vyhodnocení
					Ministerstvo vnitra – generální ředitelství HZS ČR ve svém oficiálním vyjádření ze dne 6. 2. 2026 potvrdilo, že v České republice dosud neexistuje komplexní právní ani metodická úprava požární bezpečnosti větrných elektráren. Současně uvedlo, že nejsou stanoveny konkrétní minimální odstupové vzdálenosti těchto staveb od lesních porostů či obytné zástavby z hlediska požárního rizika a že zásah jednotek požární ochrany je v případě požáru větrné elektrárny převážně pouze defenzivní. Tato skutečnost dokládá, že stát dosud nemá komplexně řešenou požární bezpečnost těchto staveb, přestože jsou navrhovány ve stále větším rozsahu, často v blízkosti lesních porostů, chráněných území, zemědělské krajiny či obytné zástavby. (přeškrtnutý text chybí) Za situace, kdy neexistuje metodika požární bezpečnosti větrných elektráren ani stanovené odstupové vzdálenosti těchto staveb od lesních porostů či obytné zástavby, nelze učinit závěr o přijatelnosti rizik, a tedy ani o způsobilosti území pro vymezení akcelerační oblasti. **X. Hlavní požadavek** Navrhuji: 1) **Vyřazení výše uvedené akcelerační oblasti z návrhu** nebo 2) Zároveň (pro případ, že nebude tomuto požadavku vyhověno) **požaduji, aby návrh změny č. 2 ÚRP ČR nebyl v této části schválen a byl vrácen k zásadnímu přepracování**, a to zejména po doplnění: • posouzení vlivu na lokality Natura 2000 dle čl. 6 odst. 3 směrnice 92/43/EHS • dostatečný biologický průzkumu odpovídající metodikám MŽP v různých ročních obdobích • hodnocení vlivu na populace netopýrů • posouzení kumulativních vlivů v širším území • hodnocení dopadů na krajinný ráz • hodnocení dopadů na využití nemovitosti vlastníků v dosahu 500 m od obytné zástavby a přímý dopad vymezeni AO na výkon vlastnických práv těchto vlastníků, včetně uvedení metodiky, podle které se určuje vzdálenost od zastavěného území • zdůvodnění nevyužití brownfieldů a narušených území uvedených v Národní databázi brownfieldů • metodických podkladů pro posouzení vlivu větrných elektráren na bezpečnost silničního provozu, včetně vyhodnocení vizuálních a percepčních vlivů a identifikovaných bezpečnostních rizik • podkladů týkajících se požární bezpečnosti větrných elektráren, včetně metodiky požárního posouzení, stanovení minimálních odstupových vzdáleností od lesních porostů, obytné zástavby, dopravní infrastruktury a dalších citlivých území, a vyhodnocení zásahových možností jednotek požární ochrany Do doby doplnění těchto podkladů nelze území považovat za způsobilé pro vymezení akcelerační oblasti. Podané připomínky jsou blanketní, podatel si vymezuje právo připomínky doplnit ve lhůtě 15 dnů ode dne veřejného projednání. **XI. Závěr** Návrh v předložené podobě není dostatečně odůvodněný, není podložen odbornými daty, je v rozporu s právními předpisy ČR i EU a může mít závažné dopady na krajinu, životní prostředí i obyvatele, proto požaduji především vyřazení Územního opatření k AOV98 z návrhu Změny č. 2 Územního rozvojového plánu ČR. Pro případ, že tomuto požadavku nebude vyhověno, požaduji zásadní přepracováni Návrhu Změny č. 2 ÚRP ČR tak, aby byl v souladu s právními předpisy a byly řádně vyhodnoceny jeho dopady. Žádám, aby tato připomínka byla řádně vypořádána v souladu se zákonem a aby bylo uvedeno konkrétní odůvodněni přijatého řešení.	

Poř. č.	Připomínkové místo	Číslo jednací	Článek	AO	Připomínka	Vyhodnocení
6932.	Zdeňka Knitlová	MMR-43607-2026-81	99czzg	AOV83	**Text připomínky** Podatel nesouhlasí s vymezením akcelerační oblasti AOV83 a žádá, aby tato akcelerační oblast nebyla ve Změně č. 2 Územního rozvojového plánu vymezena a aby nebylo vydáno územní opatření AOV83. **Odůvodnění uplatněné připomínky** **1. Direktivní vymezení AOV** Podatel se domnívá, že není nezbytné (a neplyne to ani ze směrnice EU RED III), aby akcelerační oblasti pro VTE (dále jen „AOV“) byly vymezeny direktivně na celostátní úrovni. Je naprosto dostačující, když by Změna č. 2 Územního rozvojového plánu (dále jen „Změna č. 2“) dala obcím povinnost, aby prověřily možnosti vymezení AOV v územních plánech. Na základě tohoto pokynu by samosprávy znalé místních poměrů po dohodě s občany vymezily vhodné lokality pro VTE. Díky tomu by byly zohledněny s potřebnou pečlivostí a v nutné podrobnosti zásahy do veřejných zájmů, které není možné na úrovni Změny č. 2 zhodnotit, neboť to její velké měřítko neumožňuje. **2. Diskriminační vymezení AOV** Ve Změně č. 2 ÚRP není dostatečně vysvětleno, proč je třeba vymezit akcelerační oblasti právě tak, jak to činí Změna č. 2, jinými slovy není pochopitelné, proč právě počet AOV, se kterým Změna č. 2 počítá, povede ke splnění klimatických a energetických cílů a proč vymezení jiné oblasti již není zapotřebí nebo proč by klimatické a energetické cíle nemohly být plněny i bez AOV83, když není ke splnění těchto cílů (které ani nejsou ve Změně č. 2 specifikovány) zapotřebí ani o jednu AOV více. Lokalita, kde je AOV83 přitom není nijak výjimečná z hlediska potenciálu pro VTE (nebo alespoň není ve Změně č. 2 přesvědčivě popsáno, proč se AOV83 svým větrným potenciálem tak výrazně odlišuje od dalších oblastí, kde AOV vymezeny nebyly). Lze tedy předpokládat, že existují i jiné shodné oblasti, kde však z nejasných důvodů AOV nebyly vymezeny. To považuje podatel za diskriminační. Diskriminovány jsou i samosprávy, na jejichž území jsou AOV vymezeny. Vymezení AOV totiž představuje jakousi stavební uzávěru, kdy obec nemůže v dotčeném území měnit územní plán podle svých potřeb, ale musí respektovat vymezenou AOV. Vedle toho pak nebudou investoři VTE motivováni, aby s obcí uzavřeli férovou plánovací smlouvu a poskytli obci a jejím občanům dostatečné kompenzace za negativní dopady provozu VTE. Záměry VTE povolované v AOV totiž budou protežovány a jejich výstavba výrazně usnadněna. Tato diskriminace přímo ovlivňuje i občany samospráv. **3. Nedostatečné posouzení vlivů** Vymezení AOV s největší pravděpodobností povede k tomu, že záměry VTE v nich umisťované budou upřednostňovány a nedojde už nikdy k řádnému posouzení jejich negativních dopadů na životní prostředí, na zdraví a životy lidí. Proto by mělo být vyhodnocení vlivů Změny č. 2 a územního opatření pro AOV83 extrémně podrobné a kvalitní, prakticky na úrovni EIA. Překážkou pro takové podrobné posouzení je ale fakt, že je měřítko Územního rozvojového plánu příliš velké a neumožňuje skutečně posoudit dopady vymezení AOV (jiné by to bylo na úrovni územního plánu, resp. v procesu EIA se znalostí konkrétního záměru). Vzhledem k tomu, že na vymezení akceleračních oblastí naváže zrychlené a zjednodušené povolovací řízení před Dopravním a energetickým stavebním úřadem (DESÚ), v rámci kterého bude úřad prakticky pouze ověřovat, zda jsou záměry v souladu s vágními a nicneříkajícími podmínkami územního opatření AOV83. V souladu s těmito obecnými podmínkami ale budou téměř jakékoliv záměry, což znamená, že vlivy VTE realizovaných v AOV83 nebudou nikdy reálně posouzeny.	**Neakceptováno.** Akcelerační oblast AOV83 – Chorušice byla v průběhu přípravy Změny č. 2 ÚRP zmenšena; požadavku na její úplné vypuštění nebylo vyhověno. Vymezení akceleračních oblastí proběhlo na základě biologického posouzení konkrétních navrhovaných území podle § 11 odst. 3 resp. 4 zákona č. 249/2025 Sb. (ZOZE), jehož výsledky spolu s výsledky vyhodnocení vlivů na životní prostředí (SEA/VVURÚ, Příloha 5 k Změně č. 2 ÚRP) byly zapracovány do návrhu; oblasti, u nichž autorizované osoby identifikovaly významné negativní nebo kumulativní vlivy, byly ze Změny č. 2 ÚRP vyloučeny (odůvodnění Změny č. 2 ÚRP, odst. 32). Posouzení kumulativních vlivů na životní prostředí a veřejné zdraví proběhlo v rámci VVURÚ na úrovni koncepce, a to jak pro každou akcelerační oblast individuálně (karty AO, příloha č. 2 SEA), tak pro Změnu č. 2 ÚRP jako celek, včetně vztahu k sousedním akceleračním oblastem. Záměry v akceleračních oblastech podléhají posouzení vlivů dle § 11 ZOZE v rámci jednotného environmentálního stanoviska; EIA dle zákona č. 100/2001 Sb. se pro záměry ve vymezených akceleračních oblastech nebude opakovaně vyhotovovat v rámci stavebního řízení (§ 11 odst. 5 ZOZE). Konkrétní záměry se nadále povolují v souladu se stavebním zákonem za podmínek stanovených v územním opatření. Výsledky posouzení krajinného rázu v rámci VVURÚ vedly k úplnému vypuštění 16 původně uvažovaných akceleračních oblastí a ke snížení limitu maximální výšky elektráren u 48 z 80 zbývajících oblastí pro VTE. Vlivy na kulturní dědictví, ochranná pásma národních kulturních památek a krajinný ráz Kokořínska a výhledy na Bezděz byly sledovány v rámci VVURÚ; podmínky v územních opatřeních dále omezují barevné řešení doprovodných staveb a rozsah trvalých terénních úprav. Obavy z hluku, stroboskopického efektu a dopadů na pohodu bydlení jsou řešeny povinností zpracovat ke každému záměru VTE hlukovou studii a studii minimalizace shadow flicker efektu; zákonné hygienické limity musí záměry splnit v navazujícím stavebním řízení. Minimální vzdálenost 500 m od obytné zástavby sídel snižuje rizika pro obyvatele. Územní plánování na celostátní úrovni je výkonem státní správy; jeho výsledky nepodléhají schválení orgány územních samosprávných celků. Variantní řešení nejsou relevantním územně plánovacím nástrojem pro vymezování lokalit pro OZE. Analýza větrného potenciálu byla vstupním podkladem při přípravě návrhu akceleračních oblastí; posouzení ekonomické návratnosti konkrétních záměrů je úlohou investorů. Návrh Změny č. 2 ÚRP byl připraven v souladu s platnou legislativou ČR a EU, včetně zákona č. 249/2025 Sb. (ZOZE) a směrnice RED III.

Poř. č.	Připomínkové místo	Číslo jednací	Článek	AO	Připomínka	Vyhodnocení
					Podatel se domnívá, že je nezbytné, aby všechny vlivy VTE byly skutečně a podrobně posouzeny. Vágní posouzení Změny č. 2 nebo územního opatření AOV83 je naprosto nedostatečné. Podatel se domnívá, že vadné posouzení dopadů VTE může mít nejen přímý vliv na jeho zdraví včetně psychické pohody, ale také to může ovlivnit socioekonomický rozvoj obce, ve které žije, Podatel ještě připomíná, že nedošlo ke kumulativnímu zhodnocení vlivů v důsledku vymezení tří AOV v těsné blízkosti (AOV82, AOV83 a AOV84). **4. <u>Zanedbatelné pozitivní vlivy vymezení AO</u>** V odůvodnění Změny č. 2 ani územního opatření není možné dohledat vyčíslení přínosu AOV83 pro snížení energetické závislosti anebo snížení produkce CO. Ve vyhodnocení vlivů územního opatření AOV83 se ale uvádí k pozitivním vlivům (přínosům) vymezení AOV a realizace VTE: *„Zanedbatelný až mírně pozitivní vliv k ochraně klimatu uplatnění AO se uplatní v globálním měřítku, tedy i z hlediska přeshraničního působení.“* V dokumentaci Změny č. 2 a územního opatření je tedy přiznáno, že přínosy VTE realizovaných v AOV83 budou zanedbatelné, byť chybí konkrétní čísla. V takové situaci není pochopitelné, jak mohl zájem na vymezení AOV83. převážit nad ostatními konkrétně specifikovanými veřejnými zájmy, které naopak výstavba VTE ovlivní výrazně (byť to nekvalitně zpracované vyhodnocení Změny č. 2 a územního opatření nepřiznává). Dále se ve vyhodnocení územního opatření AOV83 uvádí: *„Vlivy na ovzduší v době výstavby zanedbatelné „(prašnost při přesunu zemin, emise ze spalování PHM, sekundární prašnost), v době provozu mírně pozitivní z důvodu náhrady spalovacích zdrojů při výrobě el. energie.“* Vzhledem k tomu, že se ve vyhodnocení uvádí, že vliv AOV83 na ochranu klimatu bude zanedbatelný, bude logicky zanedbatelný rozsah, ve kterém VTE realizované vAOV83 nahradí spalovací zdroje. Změna č. 2 ani územní opatření tento závěr nevyvrací, neobsahují totiž vyčíslení toho, v jak velkém rozsahu VTE realizované v AOV83 nahradí spalovací zdroje a jaký přesně vliv bude mít tato náhrada na cíle sledované Změnou č. 2, tedy snížení energetické závislosti ČR a snížení produkce CO_2. Je také třeba řádně vyhodnotit, proč těchto cílů nelze dosáhnout jinými způsoby (zvýšení počtu bloků JEDU, popř. JETE, rozvoj vodíkové infrastruktury v souladu s Vodíkovou strategií ČR, větší důraz na rozvoj FVE). Proto ani blíže nespecifikovaná náhrada spalovacích zdrojů není důvod, proč by měl zájem na vymezení AOV83 převážit nad jinými zájmy v území. **5. <u>Výška VTE a rozloha AO</u>** Ve Změně č. 2 ani v územním opatření pro AOV83 není vysvětleno, proč byla zvolena právě tato rozloha AO a proč má AOV právě tyto konkrétní hranice a proč právě toto vymezení AOV povede ke splnění cílů Změny č. 2. Jinými slovy není vysvětleno, proč nemůže být AO vymezena jiným způsobem tak, aby kupř. byly VTE umisťovány v dostatečné vzdálenosti od zastavěného území a zastavitelných ploch podle územních plánů (min 1,5 km) a není porovnáno, zda by toto jiné vymezení AOV třeba také nevedlo ke splnění cílů Změny č. 2. Podatel se domnívá, že to ale vzhledem k nespecifičnosti cílů Změny č. 2 není ani možné, proto by také vůbec neměla být AOV83 vymezena. **6. <u>Hluková zátěž, vibrace a stroboskopický efekt</u>** Podatel zásadně nesouhlasí s tím, že Změna č. 2 ani příslušné územní opatření vůbec neřeší negativní dopady hluku. Hluk totiž Změna č. 2 chápe jako normální integrální součást VTE, bez které to prostě nejde a je třeba se s tím smířit. Tento přístup nejlépe demonstruje přirovnání hluku z VTE k v podstatě příjemnému „šumění lesa“, které mohou zaregistrovat jen neurotické osoby. Podatel se proto domnívá, že hlukové vlivy nebyly zhodnoceny a ve skutečnosti to ani není možné bez znalosti konkrétního projektu.	

Poř. č.	Připomínkové místo	Číslo jednací	Článek	AO	Připomínka	Vyhodnocení
					Podatel zdůrazňuje, že nepovažuje za dostatečné, aby byla hluková zátěž řešena až v hlukové studii zpracované investorem. Takový přístup není schopný zajistit reálnou ochranu lidského zdraví. Podatel dále nesouhlasí s tím, že vůbec nedošlo k posouzení vlivů infrazvuku, nizkofrekvenčního hluku a vibrací, ačkoliv odborné studie upozorňují na rizika spojená s těmito doprovodnými jevy provozu VTE. Podatel se domnívá, že nebyl ani řádně zhodnocen vliv vibrací na nemovitosti. Stejně tak nebyl řádně posouzen z hlediska vlivů tzv. stroboskopický efekt, kdy se posouzení zejména nezaměřilo na obtěžující dopady stroboskopického efektu. **7. <u>Vlivy na krajinný ráz</u>** Větrné elektrárny mají zásadní vlivy na krajinný ráz. Ve Vyhodnocení vlivů územního opatření AOV83 se uvádí: *„Z analýzy viditelnosti vyplývá, že hodnocené území se vyznačuje vysokou koncentrací kulturně-historických hodnot a zároveň velmi citlivým vztahem ke krajině Kokořínska a k ikonické dominantě Bezdězu. V bezprostředním okolí se uplatňuje kostel Nanebevzetí Panny Marie, kostel sv. Jakuba Většího, fara, kaple Nejsvětější Trojice, zámek a historická venkovská zástavba. Ve vzdálenosti do 2 km navazují kostel sv. Martina, radnice, sokolovna a další objekty utvářející obraz sídla. V širším území do 5 km a 15 km se pak prosazuje mimořádně bohatý soubor památek, včetně hradu Kokořín, hradu Houska, hradišť, kostelů, tvrzí, zámků a historických areálů. Rozhodující hodnotou je zde ochrana vnitřní scenérie Kokořínska a nerušených výhledů na Bezděz. Současně je třeba zachovat obraz Mšena a jeho historického jádra v krajině, včetně vazeb na příjezdové komunikace, turistické trasy a další frekventovaná místa, odkud se uplatňují ikonické pohledy na město i na širší krajinný rámec. Bezděz zde nepůsobí jen jako vzdálená dominanta, ale jako jeden z hlavních určujících prvků krajinné identity celého prostoru.”* Jak je možné, že všechny tyto vlivy jsou hodnoceny jako zanedbatelné, když přitom VTE budou představovat novou dominantu, která jednoznačně výrazně ovlivní krajinu, to není ve Změně č. 2 ani v územním opatření vysvětleno. Vliv VTE na krajinný ráz bude mít ještě další dopady - již napořád bude hodnota kajinného rázu snížena, takže bude možné do území umísťovat i další záměry, které by jinak kvůli ochraně krajinného rázu nebyly přípustné. 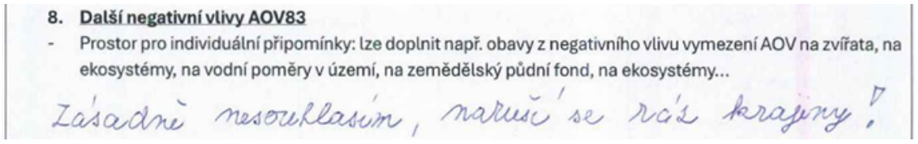 8. Další negativní vlivy AOV83 - Prostor pro individuální připomínky: lze doplnit např. obavy z negativního vlivu vymezení AOV na zvířata, na ekosystémy, na vodní poměry v území, na zemědělský půdní fond, na ekosystémy... Zásadně nesouhlasím, narušil se ráz krajiny!	
6933.	Petr Mareček	MMR-43608-2026-81	99czzf 99czzg 99czzh	AOV82 AOV83 AOV84	III. ODŮVODNĚNÍ PŘIPOMÍNKY S vymezením výše uvedených akceleračních oblastí v navržené podobě zásadně nesouhlasím a požaduji jejich přehodnocení z těchto věcných důvodů: . 1. Nedostatečný odstup od obytné zástavby (ochrana před hlukem a infrazvukem) U všech tři oblasti (AOV82, AOV83, AOV84) byla distanční vzdálenost od obytné zástavy dotčených sídel (na př. Boreč, Skalsko, Kluky, Chorušice, Kadlín, Stránka, Lobeč, Bezdědice a dalších) stanovena na pouhých 0,5 km. Vzhledem k rozměrům moderních větrných elektráren (VTE) je tato vzdálenost z hlediska hlukové zátěže, stroboskopického efektu a vlivu infrazvuku na lidské zdraví zcela nedostatečná pro zachování odpovkjajlcl kvality života obyvatel. 2. Negativní vliv na biodiverzitu a chráněné druhy fauny	**Akceptováno částečně.** Akcelerační oblast AOV84 Doubravice byla vypuštěna. Akcelerační oblasti AOV82 Boreč a AOV83 Chorušice byly zmenšeny. Vymezení akceleračních oblastí proběhlo na základě biologického posouzení konkrétních navrhovaných území podle § 11 odst. 3 resp. 4 zákona č. 249/2025 Sb. (ZOZE), jehož výsledky spolu s výsledky vyhodnocení vlivů na životní prostředí (SEA/VVURÚ, Příloha 5 k Změně č. 2 ÚRP) byly zapracovány do

Poř. č.	Připomínkové místo	Číslo jednací	Článek	AO	Připomínka	Vyhodnocení
					Sám předložený návrh přiznává, že v těchto lokalitách dojde k dotčeni fauny přírodních biotopů, lesů, křovin či mokřadů Košáteckého a Strenického potoka. výstavba přímo ohrožuje řadu chráněných a citlivých ptačích druhů, jako jsou luňák červený, moták pilich, moták pochop, moták lužní, ká ně lesní, káně rousná, volavka popelavá, výr velký či krkavec velký, stejně jako populace netopýrů. Oblasti AOV83 a AOV84 navíc prokazatelně zasahují do jádrového území a migračního koridoru vybraných chráněných velkých savců. Vzhledem k tomu, že tyto tři oblasti tvoří obrovský souvislý komplex o celkové rozloze přes 32 km', vznikne v krajině masivní bariéra s fatálním kumulativním dopadem na biotu, kterou nelze jednoduše vyřešit proklamovaným „územním opatřením", 3. Narušení krajinného rázu a blízkost CHKO Kokořínsko - Máchův kraj Všechny tři navržené akcelerační zóny bezprostředně sousedí s Chráněnou krajinnou oblasti Kokořínsko - Máchův kraj. Plánovaná výstavba desítek větrných elektráren o celkovém ť instalovaném výkonu až 318,5 MW nevratně znehodnotí krajinný ráz, dálkové pohledy a ' " panoramata této vysoce cenné a turisticky exponované oblasti. Nesouhlasím s tvrzením f C návrhu, že vizuální ochrana národních kulturních památek v okolí (hrad Bezděz, hrad Kokořín) nebude ohrožena z důvodu převládájiciho směru pohledů. Vztyčení těchto průmyslových C- · dominant v těsné blízkosti památek zásadně naruší vnímání historického kontextu krajiný. 4. Vliv na zemědělský půdní fond a životní prostředí Zabíráním a trvalým zniČením bonitní zemědělské půdy může vzniknout její nedostatek i ztráta její kvality. Zemědělská půda je součástí trvale udržitelného rozvoje a již déle jak 1 500 let slouží k výrobě potravin, nikoli k výrobě elektřiny. Vzhledem k existujícím válečným konfliktům vnímám ničeni orné půdy jako ohrožení potravinové bezpečnosti pro sebe i svoji ' rodinu. u větrných elektráren není v současnosti žádným známým zpijsobem vyřešena recyklace a zpracování odpadu z plastových částí, listů vrtule. Látky, ze kterých jsou tyto listy vyrobeny, jsou toxické, není možno je skladovat někde na hromadě a na rozdíl od jaderného odpadu jde o značné objemy. Nechci sám/sama ani v budoucí generaci ŽÍt v zemi s hromadami nezlikvidovatelného toxického odpadu. Lopatky větrných elektráren vytvářejí erozí deštěm, prachem, sněhem, kroupami neza nedbatelné množství mikroskopického toxického prachu, který se trvale ukládá v půdě, a pokud jsou umístěny v blízkosti zemědělské a lesní půdy, dostává se tento škodlivý materiál nevratným způsobem do celého potravního řetězce. Umisťování větrných elektráren do blízkosti zemědělství a lesních honiteb vnímám jako ohrožení svého zdraví, nechci být nedobrovolnou součástí ta kového potravního řetězce. IV. NÁVRH ŘEŠENÍ (POŽADAVKY PODATELE) **Na základě výše uvedených argumentů požaduji:** **aby byly akcelerační oblasti AOV82, AOV83 a AOV84 z návrhu Změny č. 2 Územního rozvojového plánu zcela vyjmuty.**	návrhu; oblasti, u nichž autorizované osoby identifikovaly významné negativní nebo kumulativní vlivy, byly ze Změny č. 2 ÚRP vyloučeny (odůvodnění Změny č. 2 ÚRP, odst. 32). Pro výběr ploch akceleračních oblastí byla využita mapa citlivosti ptáků vůči VTE zpracovaná Českou společností ornitologickou; území s extrémním a vysokým kolizním rizikem do akceleračních oblastí zahrnuta nebyla. Pro každou akcelerační oblast bylo zpracováno biologické posouzení, jehož výsledky byly zapracovány do podmínek územních opatření (ochrana biotopů, biologický dozor, monitoring mortality ptáků, detekční systémy, selektivní odstávky). Nebyly identifikovány významné negativní vlivy, které by bránily vymezení akceleračních oblastí AOV82 a AOV83. Záměry v akceleračních oblastech podléhají posouzení vlivů dle § 11 ZOZE v rámci jednotného environmentálního stanoviska; EIA dle zákona č. 100/2001 Sb. se pro záměry ve vymezených akceleračních oblastech nebude opakovaně vyhotovovat v rámci stavebního řízení (§ 11 odst. 5 ZOZE). Konkrétní záměry se nadále povolují v souladu se stavebním zákonem za podmínek stanovených v územním opatření. Obavy z hluku, stroboskopického efektu a dopadů na pohodu bydlení jsou řešeny povinností zpracovat ke každému záměru VTE hlukovou studii a studii minimalizace shadow flicker efektu; zákonné hygienické limity musí záměry splnit v navazujícím stavebním řízení. Minimální vzdálenost 500 m od obytné zástavby sídel snižuje rizika pro obyvatele. Posouzení kumulativních vlivů na životní prostředí a veřejné zdraví proběhlo v rámci VVURÚ na úrovni koncepce, a to jak pro každou akcelerační oblast individuálně (karty AO, příloha č. 2 SEA), tak pro Změnu č. 2 ÚRP jako celek. Územní opatření pro VTE ukládají povinnost vypracovat hlukovou studii zahrnující všechny stávající zdroje hluku v dotčeném území. Vlivy na kulturní dědictví a ochranná pásma národních kulturních památek v okolí Kokořínska byly sledovány v rámci VVURÚ. Zákon č. 334/1992 Sb., o ochraně ZPF, se na záměry v akceleračních oblastech vztahuje v plném rozsahu; vymezení AO v ÚRP nenahrazuje souhlas orgánu ochrany ZPF. Výstavba a provoz VTE nejsou spojeny s emisemi zdravotně závadných látek v relevantních koncentracích; otázka recyklace komponent VTE je předmětem odpadového hospodářství a není předmětem územního plánování.
6934.	Pavel Houžvic	MMR-43609-2026-81	99czzg	AOV83	**<u>Text připomínky</u>** Podatel nesouhlasí s vymezením akcelerační oblasti AOV83 a žádá, aby tato akcelerační oblast nebyla ve Změně č. 2 Územního rozvojového plánu vymezena a aby nebylo vydáno územní opatření AOV83. **<u>Odůvodnění uplatněné připomínky</u>** **1. <u>Direktivní vymezení AOV</u>**	**Neakceptováno.** Akcelerační oblast AOV83 – Chorušice byla zmenšena. Vymezení akceleračních oblastí proběhlo na základě biologického posouzení konkrétních navrhovaných území podle § 11 odst. 3 resp. 4 zákona č. 249/2025 Sb. (ZOZE), jehož výsledky spolu s výsledky vyhodnocení vlivů na životní prostředí (SEA/VVURÚ, Příloha 5 k Změně č. 2 ÚRP) byly zapracovány do návrhu; oblasti, u nichž autorizované osoby identifikovaly významné negativní nebo kumulativní vlivy, byly ze Změny č. 2

Poř. č.	Připomínkové místo	Číslo jednací	Článek	AO	Připomínka	Vyhodnocení
					Podatel se domnívá, že není nezbytné (a neplyne to ani ze směrnice EU RED III), aby akcelerační oblasti pro VTE (dále jen „AOV“) byly vymezeny direktivně na celostátní úrovni. Je naprosto dostačující, když by Změna č. 2 Územního rozvojového plánu (dále jen „Změna č. 2“) dala obcím povinnost, aby prověřily možnosti vymezení AOV v územních plánech. Na základě tohoto pokynu by samosprávy znalé místních poměrů po dohodě s občany vymezily vhodné lokality pro VTE. Díky tomu by byly zohledněny s potřebnou pečlivostí a v nutné podrobnosti zásahy do veřejných zájmů, které není možné na úrovní Změny č. 2 zhodnotit, neboť to její velké měřítko neumožňuje. **2. <u>Diskriminační vymezení AOV</u>** Ve Změně č. 2 ÚRP není dostatečně vysvětleno, proč je třeba vymezit akcelerační oblasti právě tak, jak to činí Změna č. 2, jinými slovy není pochopitelné, proč právě počet AOV, se kterým Změna č. 2 počítá, povede ke splnění klimatických a energetických cílů a proč vymezení jiné oblasti již není zapotřebí nebo proč by klimatické a energetické cíle nemohly být plněny i bez AOV83, když není ke splnění těchto cílů (které ani nejsou ve Změně č. 2 specifikovány) zapotřebí ani o jednu AOV více. Lokalita, kde je AOV83 přitom není nijak výjimečná z hlediska potenciálu pro VTE (nebo alespoň není ve Změně č. 2 přesvědčivě popsáno, proč se AOV83 svým větrným potenciálem tak výrazně odlišuje od dalších oblastí, kde AOV vymezeny nebyly). Lze tedy předpokládat, že existují i jiné shodné oblasti, kde však z nejasných důvodů AOV nebyly vymezeny. To považuje podatel za diskriminační. Diskriminovány jsou i samosprávy, na jejichž území jsou AOV vymezeny. Vymezení AOV totiž představuje jakousi stavební uzávěru, kdy obec nemůže v dotčeném území měnit územní plán podle svých potřeb, ale musí respektovat vymezenou AOV. Vedle toho pak nebudou investoři VTE motivováni, aby s obcí uzavřeli férovou plánovací smlouvu a poskytli obci a jejím občanům dostatečné kompenzace za negativní dopady provozu VTE. Záměry VTE povolované v AOV totiž budou protežovány a jejich výstavba výrazně usnadněna. Tato diskriminace přímo ovlivňuje i občany samospráv. **3. <u>Nedostatečné posouzení vlivů</u>** Vymezení AOV s největší pravděpodobností povede k tomu, že záměry VTE v nich umisťované budou upřednostňovány a nedojde už nikdy k řádnému posouzení jejich negativních dopadů na životní prostředí, na zdraví a životy lidí. Proto by mělo být vyhodnocení vlivů Změny č. 2 a územního opatření pro AOV83 extrémně podrobné a kvalitní, prakticky na úrovni EIA. Překážkou pro takové podrobné posouzení je ale fakt, že je měřítko Územního rozvojového plánu příliš velké a neumožňuje skutečně posoudit dopady vymezení AOV (jiné by to bylo na úrovní územního plánu, resp. v procesu EIA se znalostí konkrétního záměru). Vzhledem k tomu, že na vymezení akceleračních oblastí naváže zrychlené a zjednodušené povolovací řízení před Dopravním a energetickým stavebním úřadem (DESÚ), v rámci kterého bude úřad prakticky pouze ověřovat, zda jsou záměry v souladu s vágními a nicneříkajícími podmínkami územního opatření AOV83. V souladu s těmito obecnými podmínkami ale budou téměř jakékoliv záměry, což znamená, že vlivy VTE realizovaných v AOV83 nebudou nikdy reálně posouzeny. Podatel se domnívá, že je nezbytné, aby všechny vlivy VTE byly skutečně a podrobně posouzeny. Vágní posouzení Změny č. 2 nebo územního opatření AOV83 je naprosto nedostatečné. Podatel se domnívá, že vadné posouzení dopadů VTE může mít nejen přímý vliv na jeho zdraví včetně psychické pohody, ale také to může ovlivnit socioekonomický rozvoj obce, ve které žije, Podatel ještě připomíná, že nedošlo ke kumulativnímu zhodnocení vlivů v důsledku vymezení tří AOV v těsné blízkosti (AOV82, AOV83 a AOV84).	ÚRP vyloučeny (odůvodnění Změny č. 2 ÚRP, odst. 32). Posouzení kumulativních vlivů na životní prostředí a veřejné zdraví proběhlo v rámci VVURÚ na úrovni koncepce, a to jak pro každou akcelerační oblast individuálně (karty AO, příloha č. 2 SEA), tak pro Změnu č. 2 ÚRP jako celek, včetně vzájemného vztahu sousedních oblastí AOV82, AOV83 a AOV84. Záměry v akceleračních oblastech podléhají posouzení vlivů dle § 11 ZOZE v rámci jednotného environmentálního stanoviska; EIA dle zákona č. 100/2001 Sb. se pro záměry ve vymezených akceleračních oblastech nebude opakovaně vyhotovovat v rámci stavebního řízení (§ 11 odst. 5 ZOZE). Konkrétní záměry se nadále povolují v souladu se stavebním zákonem za podmínek stanovených v územním opatření. Obavy z hluku, infrazvuku, vibrací a stroboskopického efektu jsou řešeny povinností zpracovat ke každému záměru VTE hlukovou studii a studii minimalizace shadow flicker efektu; zákonné hygienické limity musí záměry splnit v navazujícím stavebním řízení. Minimální vzdálenost 500 m od obytné zástavby sídel snižuje rizika pro obyvatele. Výsledky posouzení krajinného rázu v rámci VVURÚ vedly k zcela vypuštění řady původně uvažovaných akceleračních oblastí a ke snížení limitu maximální výšky elektráren u řady z nich. Vlivy na kulturní dědictví a pohledové osy na dominantu Bezděžu byly sledovány v rámci VVURÚ. Návrh Změny č. 2 ÚRP byl připraven v souladu s platnou legislativou ČR a EU, včetně zákona č. 249/2025 Sb. (ZOZE) a směrnice RED III; územní plánování na celostátní úrovni je výkonem státní správy a jeho výsledky nepodléhají schválení orgány územních samosprávných celků. Analýza větrného potenciálu byla vstupním podkladem při přípravě návrhu akceleračních oblastí; posouzení ekonomické návratnosti konkrétních záměrů je úlohou investorů.

Poř. č.	Připomínkové místo	Číslo jednací	Článek	AO	Připomínka	Vyhodnocení
					4. <u>Zanedbatelné pozitivní vlivy vymezení AO</u> V odůvodnění Změny č. 2 ani územního opatření není možné dohledat vyčíslení přínosu AOV83 pro snížení energetické závislosti anebo snížení produkce CO. Ve vyhodnocení vlivů územního opatření AOV83 se ale uvádí k pozitivním vlivům (přínosům) vymezení AOV a realizace VTE: *„Zanedbatelný až mírně pozitivní vliv k ochraně klimatu uplatnění AO se uplatní v globálním měřítku, tedy i z hlediska přeshraničního působení.“* V dokumentaci Změny č. 2 a územního opatření je tedy přiznáno, že přínosy VTE realizovaných v AOV83 budou zanedbatelné, byť chybí konkrétní čísla. V takové situaci není pochopitelné, jak mohl zájem na vymezení AOV83. převážit nad ostatními konkrétně specifikovanými veřejnými zájmy, které naopak výstavba VTE ovlivní výrazně (byť to nekvalitně zpracované vyhodnocení Změny č. 2 a územního opatření nepřiznává). Dále se ve vyhodnocení územního opatření AOV83 uvádí: *„Vlivy na ovzduší v době výstavby zanedbatelné „(prašnost při přesunu zemin, emise ze spalování PHM, sekundární prašnost), v době provozu mírně pozitivní z důvodu náhrady spalovacích zdrojů při výrobě el. energie.“* Vzhledem k tomu, že se ve vyhodnocení uvádí, že vliv AOV83 na ochranu klimatu bude zanedbatelný, bude logicky zanedbatelný rozsah, ve kterém VTE realizované vAOV83 nahradí spalovací zdroje. Změna č. 2 ani územní opatření tento závěr nevyvrací, neobsahují totiž vyčíslení toho, v jak velkém rozsahu VTE realizované v AOV83 nahradí spalovací zdroje a jaký přesně vliv bude mít tato náhrada na cíle sledované Změnou č. 2, tedy snížení energetické závislosti ČR a snížení produkce CO_2. Je také třeba řádně vyhodnotit, proč těchto cílů nelze dosáhnout jinými způsoby (zvýšení počtu bloků JEDU, popř. JETE, rozvoj vodíkové infrastruktury v souladu s Vodíkovou strategií ČR, větší důraz na rozvoj FVE). Proto ani blíže nespecifikovaná náhrada spalovacích zdrojů není důvod, proč by měl zájem na vymezení AOV83 převážit nad jinými zájmy v území. **5. <u>Výška VTE a rozloha AO</u>** Ve Změně č. 2 ani v územním opatření pro AOV83 není vysvětleno, proč byla zvolena právě tato rozloha AO a proč má AOV právě tyto konkrétní hranice a proč právě toto vymezení AOV povede ke splnění cílů Změny č. 2. Jinými slovy není vysvětleno, proč nemůže být AO vymezena jiným způsobem tak, aby kupř. byly VTE umisťovány v dostatečné vzdálenosti od zastavěného území a zastavitelných ploch podle územních plánů (min 1,5 km) a není porovnáno, zda by toto jiné vymezení AOV třeba také nevedlo ke splnění cílů Změny č. 2. Podatel se domnívá, že to ale vzhledem k nespecifičnosti cílů Změny č. 2 není ani možné, proto by také vůbec neměla být AOV83 vymezena. **6. <u>Hluková zátěž, vibrace a stroboskopický efekt</u>** Podatel zásadně nesouhlasí s tím, že Změna č. 2 ani příslušné územní opatření vůbec neřeší negativní dopady hluku. Hluk totiž Změna č. 2 chápe jako normální integrální součást VTE, bez které to prostě nejde a je třeba se s tím smířit. Tento přístup nejlépe demonstruje přirovnání hluku z VTE k v podstatě příjemnému „šumění lesa“, které mohou zaregistrovat jen neurotické osoby. Podatel se proto domnívá, že hlukové vlivy nebyly zhodnoceny a ve skutečnosti to ani není možné bez znalosti konkrétního projektu. Podatel zdůrazňuje, že nepovažuje za dostatečné, aby byla hluková zátěž řešena až v hlukové studii zpracované investorem. Takový přístup není schopný zajistit reálnou ochranu lidského zdraví. Podatel dále nesouhlasí s tím, že vůbec nedošlo k posouzení vlivů infrazvuku, nizkofrekvenčního hluku a vibrací, ačkoliv odborné studie upozorňují na rizika spojená s těmito doprovodnými jevy provozu VTE. Podatel se domnívá, že nebyl ani řádně zhodnocen vliv vibrací na nemovitosti. Stejně tak nebyl řádně posouzen z hlediska vlivů tzv. stroboskopický efekt, kdy se posouzení zejména nezaměřilo na obtěžující dopady stroboskopického efektu.	

Poř. č.	Připomínkové místo	Číslo jednací	Článek	AO	Připomínka	Vyhodnocení
					7. <u>Vlivy na krajinný ráz</u> Větrné elektrárny mají zásadní vlivy na krajinný ráz. Ve Vyhodnocení vlivů územního opatření AOV83 se uvádí: *„Z analýzy viditelnosti vyplývá, že hodnocené území se vyznačuje vysokou koncentrací kulturně-historických hodnot a zároveň velmi citlivým vztahem ke krajině Kokořínska a k ikonické dominantě Bezdězu. V bezprostředním okolí se uplatňuje kostel Nanebevzetí Panny Marie, kostel sv. Jakuba Většího, fara, kaple Nejsvětější Trojice, zámek a historická venkovská zástavba. Ve vzdálenosti do 2 km navazují kostel sv. Martina, radnice, sokolovna a další objekty utvářející obraz sídla. V širším území do 5 km a 15 km se pak prosazuje mimořádně bohatý soubor památek, včetně hradu Kokořín, hradu Houska, hradišť, kostelů, tvrzí, zámků a historických areálů. Rozhodující hodnotou je zde ochrana vnitřní scenérie Kokořínska a nerušených výhledů na Bezděz. Současně je třeba zachovat obraz Mšena a jeho historického jádra v krajině, včetně vazeb na příjezdové komunikace, turistické trasy a další frekventovaná místa, odkud se uplatňují ikonické pohledy na město i na širší krajinný rámec. Bezděz zde nepůsobí jen jako vzdálená dominanta, ale jako jeden z hlavních určujících prvků krajinné identity celého prostoru."* Jak je možné, že všechny tyto vlivy jsou hodnoceny jako zanedbatelné, když přitom VTE budou představovat novou dominantu, která jednoznačně výrazně ovlivní krajinu, to není ve Změně č. 2 ani v územním opatření vysvětleno. Vliv VTE na krajinný ráz bude mít ještě další dopady - již napořád bude hodnota kajinného rázu snížena, takže bude možné do území umísťovat i další záměry, které by jinak kvůli ochraně krajinného rázu nebyly přípustné. **8. <u>Další negativní vlivy AOV83</u>** - prostor pro individuální připomínky: lze doplnit např. Obavy z negativního vlivu vymezení AOV na zvířata, na ekosystémy, na vodní poměry v území, na zemědělský půdní fond, na ekosystémy...	
6935.	Obec Hříšice	MMR-43610-2026-81	99cz	AOV46	**<u>PŘIPOMÍNKY K NÁVRHU ZMĚNY Č. 2 ÚZEMNÍHO ROZVOJOVÉHO PLÁNU</u>** **<u>PŘIPOMÍNKY K VYHODNOCENÍ VLIVŮ NÁVRHU ZMĚNY Č. 2 ÚZEMNÍHO ROZVOJOVÉHO PLÁNU NA UDRŽITELNÝ ROZVOJ ÚZEMÍ</u>** **<u>PŘIPOMÍNKY K NÁVRHU ÚZEMNÍHO OPATŘENÍ K AKCELERAČNÍ OBLASTI AOV46 Hříšice VYMEZENÉ V NÁVRHU ZMĚNY Č. 2 ÚZEMNÍHO ROZVOJOVÉHO PLÁNU</u>** **I. Předmět:** Vláda České republiky vydala formou opatření obecné povahy (OOP) návrh Změny č. 2 Územního rozvojového plánu, k vyhodnocení vlivů této změny na udržitelný rozvoj území a návrh územního opatření pro akcelerační oblast **AOV46 Hříšice**, zasahující do katastrálních území Hříšice, Jersice, Malý Pěčín a Bílkov, z čehož jsou Malý Pěčín a Bílkov místní části města Dačice. Dne 14. 4. 2026 bylo opatření obecné povahy (OOP) zveřejněno na webu ministerstva pro místní rozvoj (MMR). Součástí návrhu je i akcelerační oblast **AOV46 Hříšice** (dále jen AO) o rozloze 2,6 km2. Popis AO a její mapa jsou dostupné na webu MMR. Obec Hříšice je vlastníkem pozemků v AO a její přímé blízkosti, a to pozemků zapsaných na LV č. 10001 pro obec Hříšici a katastrální území Hříšice a katastrální území Jersice.	**Akceptováno.** Akcelerační oblast AOV46 – Hříšice byla vypuštěna.

Poř. č.	Připomínkové místo	Číslo jednací	Článek	AO	Připomínka	Vyhodnocení
					V k.ú. Hříšice se jedná o tyto pozemky: p. č. 720/1, p. č. 601/16, p. č. 1409/12, p. č. 720/5, p. č. 427/1, p. č. 408/2, p. č. 427/44, p. č. 1407/11, p. č. 1427, p. č. 1425, p. č. 138/12, p. č. 138/36, p. č. 1406/6, p. č. 128/2, p. č. 138/3, p. č. 235/1, p. č. 239/1, p. č. 239/2, p. č. 1205/25, p. č. 1205/10, p. č. 1205/1, p. č. 1205/11, p. č. 1205/29, p. č. 1146/21, p. č. 1197/2, p. č. 1205/57, p. č. 1315/1, p. č. 1413, p. č. 1405/2, p. č. 1205/52. Obec Hříšice s vymezením akcelerační oblasti AOV46 v navržené podobě **nesouhlasí** a požaduje její **úplné vypuštění** z návrhu Změny č. 2 Územního rozvojového plánu. **II. Aktivní legitimace a postavení obce Hříšice** Obec Hříšice je k podání těchto připomínek legitimována jako obec dotčená navrženým řešením v širších územních souvislostech. Navržená akcelerační oblast AOV46 se nachází na pozemcích obce Hříšice a v bezprostřední vazbě na území obce a je způsobilá zasáhnout do kvality života obyvatel, krajinného rázu, rekreační a obytné funkce území i do dlouhodobých rozvojových zájmů obce, jak je níže konkretizováno. Navrhovaná akcelerační oblast je v některých případech vzdálena od obytných budov obce Hříšice i její místní části Jersice méně než 500 m. Podle § 2 odst. 2 zákona č. 128/2000 Sb., o obcích, obec pečuje o všestranný rozvoj svého území a o potřeby svých občanů; při plnění svých úkolů chrání též veřejný zájem. Podle § 35 odst. 1 téhož zákona do samostatné působnosti obce patří záležitosti, které jsou v zájmu obce a občanů obce. Právě i v tomto rámci obec Hříšice uplatňuje své připomínky pod jednotlivými body níže. Obec Hříšice se zároveň usnesením svého zastupitelstva (připojeno v příloze) připojuje ke znění Připomínek Jihočeského kraje k návrhu změny č. 2 územního rozvojového plánu ze dne 14. 5. 2026 č.j. KUJCK 63642/2026. **III. Kvalifikované upozornění na otázky odpovědnosti orgánů veřejné správy** Rovina ústavní – porušení principu rovnosti a zákaz libovůle **Neodůvodněná nerovnost subjektů:** Schválením akceleračních oblastí dochází k vyčlenění určitého druhu staveb, v tomto případě VTE, do privilegovaného režimu, což je v rozporu s principem rovnosti před zákonem. Zatímco u běžných staveb je vyžadován standardní povolovací proces, u staveb s extrémním dopadem na krajinu a obyvatele se proces protiústavně zjednodušuje. **Zákaz libovůle:** Ústavní soud ČR zakazuje zákonodárci vytvářet neodůvodněné rozdíly, které nemají racionální základ. Upřednostnění zisku úzké skupiny investorů před ochranou práv tisíců vlastníků v regionu je projevem takové libovůle. **Právo na samosprávu (Čl. 100 Ústavy):** Pořizování územního plánu je výhradní kompetencí zastupitelstva obce. Vnucení akcelerační oblasti cestou Územního rozvojového plánu (ÚRP) je nepřípustným zásahem do práva na samosprávu, který činí navazující rozhodnutí protiústavními. Listina základních práv a svobod (LZPS) **Omezení základních práv (Čl. 4 odst. 3 a 4):** Zákonná omezení musí platit stejně pro všechny případy a nesmějí být zneužívána k jiným účelům, než pro které byla stanovena. V případě akceleračních oblastí dochází k **pozitivní diskriminaci investorů VTE** na úkor procesních práv ostatních účastníků řízení, kteří se nemohou efektivně bránit.	

Poř. č.	Připomínkové místo	Číslo jednací	Článek	AO	Připomínka	Vyhodnocení
					Právo na život a ochranu zdraví (Čl. 6 a Čl. 31): Provoz VTE za daných podmínek (hluk, infrazvuk, námrazy) přímo ohrožuje zdraví a životy obyvatel, což potvrzují technické studie. **Ochrana vlastnického práva (Čl. 11):** Vlastnické právo všech vlastníků má stejný zákonný obsah a ochranu. Je nepřípustné, aby vlastnictví pozemků pro VTE mělo přednost před vlastnictvím pozemků s obydlím. Výkon vlastnického práva nesmí poškozovat lidské zdraví a životní prostředí nad míru stanovenou zákonem. **Nedotknutelnost obydlí (Čl. 12):** Podoba a doprovodné projevy VTE (stroboskopický efekt, hluk) v těsné blízkosti sídel de facto trvale a nevratně ničí hodnotu a pokojné užívání obydlí. Rovina občanského zákoníku (OZ) **Ochrana před rušením vlastnického práva (§ 1042 OZ):** Vlastník má právo domáhat se ochrany proti každému, kdo neprávem zasahuje do jeho vlastnického práva nebo ho ruší jinak než tím, že mu věc zadržuje. **Absence veřejného zájmu:** Realizace VTE v akceleračních oblastech je vnímána jako výrazný, trvalý a neodstranitelný zásah do vlastnických práv a kvality života, který nelze ospravedlnit veřejným zájmem, neboť ten nebyl v lokalitě identifikován. Nevypořádání výše uvedených námitek zakládá důvod pro budoucí stížnost u Ústavního soudu ČR. **IV. Zmaření jakéhokoli urbanistického rozvoje obce – obklíčení akcelerační oblastí** Navržená oblast v těsném sousedství sídla (v některých místech ve vzdálenosti méně než 500 m) fakticky **vytváří energetické obklíčení obce**, které znemožňuje jakýkoli její budoucí rozvoj. Z hlediska urbanistické koncepce je obec Hříšice již nyní limitována přírodními a technickými bariérami: směrem ke kopci Bába a toku Vápovky, stejně jako směrem k průmyslovému areálu zemědělského družstva, je další obytná výstavba vyloučena. **Jediné zbývající směry**, které by umožňovaly přirozené rozšiřování ploch pro bydlení a doplnění obvodu zástavby sídla, jsou nyní v návrhu Změny č. 2 Územního rozvojového plánu **pohlceny akcelerační oblastí AOV46**. Stanovení akcelerační oblasti pro větrné elektrárny (VTE) v takové blízkosti k zastavěnému území i k rozvojovým plochám (např. plocha Z2 viz níže) vytváří **nepřekonatelnou bariéru pro budoucí územní plánování obce**. Vzhledem k negativním vlivům spojeným s provozem VTE, jako jsou hluková zátěž, infrazvuk a stroboskopický efekt, se území v okruhu 500 m a více od těchto staveb stává pro rezidenční výstavbu objektivně nepoužitelným a pro občany neatraktivním. Stát tímto krokem rezignuje na úkol územního plánování stanovovat podmínky pro **kvalitní bydlení a rozvoj sídelní struktury**, neboť obec Hříšici uzavírá do vymezeného prostoru bez možnosti budoucí územní gradace, čímž ji **odsuzuje ke stagnaci a postupné degradaci hodnoty majetku jejích obyvatel**. Tato situace je v přímém rozporu s principem udržitelného rozvoje, který by měl vyvažovat potřebu OZE s ochranou soudržnosti společenství obyvatel a jejich životního prostředí. V. Zásah do majetkových práv a zmaření veřejné investice Obec Hříšice v souladu se schváleným územním plánem (účinnost 23. 12. 2021) a „Územní studií Hříšice“ realizovala v ploše Z2 výstavbu základní technické vybavenosti (ZTV) **v hodnotě převyšující 15,5 milionů Kč.** 1. **Urbanistický paradox:** Územní studie pro tuto lokalitu striktně omezuje výšku rodinných domů na max. 10 metrů (1 NP + podkroví), aby byl zachován venkovský ráz sídla (str. 8). Tato studie stanoví konkrétní typy zastřešení, směr hřebene střechy, oplocení a další podrobné limitace a regulace výstavby (mimo jiné str. 7). Je nepřípustné, aby stát v bezprostřední blízkosti (místy méně než 500 m)	

Poř. č.	Připomínkové místo	Číslo jednací	Článek	AO	Připomínka	Vyhodnocení
					umožnil stavby VTE o výšce 200 m, které tento ráz popírají. Stát na jedné straně procesně zvýhodňuje stavby o výšce 200 m (VTE), zatímco od místních občanů (včetně pana Škody viz níže) vyžaduje striktní dodržování venkovského rázu do výšky 10 m. Toto nerovné zacházení je neodůvodněnou nerovností, která jde proti ústavnímu pořádku ČR. 2. Důkaz okamžité škody: Přílohou těchto připomínek je Odstoupení od kupní smlouvy Ing. Zdeňka Škody (pozemek par. č. 1146/56 v k.ú. Hříšice) ze dne 1. 5. 2026. Tento případ dokládá, že vymezení AOV46 Hříšice zastavilo rozprodej parcel, neboť kupující se obávají možnosti omezení čerpání hypotečních úvěrů a čelí riziku neprodejnosti budoucích domů. Stát tak fakticky zlikvidoval legitimní očekávání obce i občanů na zhodnocení investic. Navržené řešení v případě AOV46 Hříšice zasahuje do sféry legitimních samosprávných zájmů obce Hříšice, aniž by bylo přesvědčivě prokázáno, že zvolená lokalita je z hlediska všech ústavně a zákonem chráněných hodnot skutečně vhodná a že neexistují varianty šetrnější. Na ústavní úrovni jde o porušení čl. 100 Ústavy – právo na samosprávu, které omezuje stát v zásazích do samosprávy (musí mít zákonný důvod a respektovat proporcionalitu). Opírá se o judikát NSS 7 As 201/2017 - vymezení akcelerační oblasti nesmí oslabit ústavně chráněné právo obce na samosprávu. Judikatura správních soudů přitom opakovaně zdůrazňuje, že zásah do možnosti obce rozhodovat o rozvoji svého území podléhá účinné, dostatečné a včasné soudní ochraně a že i stanovisko nadřízeného orgánu v procesu územního plánování může být způsobilé do práva obce na samosprávu přímo zasáhnout (NSS, sp. zn. 7 As 201/2017-57). Z toho plyne, že ani při urychlování využívání obnovitelných zdrojů energie nelze postavení obce redukovat na pouhého pasivního adresáta již přijatých rozhodnutí. **VI. Malý územní rozsah této AO – účelové vymezení** **Současně upozorňujeme, že navržená akcelerační oblast již nyní dosahuje pouze minimální rozlohy přibližně 2,6 km².** V případě, že by na základě uplatněných připomínek a požadavků dotčených orgánů došlo k jejímu dalšímu prostorovému omezení za účelem zohlednění ochrany veřejného zdraví, leteckého provozu, obytné zástavby či dalších veřejných zájmů, **reálně hrozí pokles výměry pod hranici 2,5 km²** (Na veřejném projednání návrhu Změny č. 2 ÚRP bylo ze strany zpracovatelů a pořizovatele uvedeno, že minimální účelná rozloha akcelerační oblasti pro větrné elektrárny činí přibližně 2,5 km²). Za takové situace by vznikla otázka faktické smysluplnosti a proporcionality dalšího vymezování akcelerační oblasti v daném území, neboť takto omezený prostor může postrádat dostatečné územní, technické i provozní parametry pro efektivní a koncepční umístění větrných elektráren. **Pořizovatel by proto měl posoudit, zda při případném dalším zmenšení území nedochází ke ztrátě účelu a racionality samotného vymezení akcelerační oblasti.** Podatel této připomínky současně namítá, že vymezení **akcelerační oblasti AOV 46 Hříšice v její navržené podobě vykazuje znaky účelového a excesivního vymezování území** bez dostatečné vazby na racionální urbanistické, technické a krajinářské řešení. Podatel znovu upozorňuje, že v případě zohlednění oprávněných připomínek obcí, vlastníků nemovitostí a dotčených orgánů — zejména požadavků na ochranu obytné zástavby, veřejného zdraví, migračních koridorů ptactva, leteckých limitů či dalších veřejných zájmů — může dojít k dalšímu zmenšení vymezené plochy pod deklarovanou minimální hranici účelnosti. V takovém případě by vznikla zcela legitimní otázka, zda další existence akcelerační oblasti v daném území vůbec sleduje racionální a zákonný účel, nebo zda jde již pouze o formální udržení oblasti za každou cenu. Tomu nasvědčuje i samotný způsob vymezení hranic akcelerační oblasti, která v některých částech evidentně zasahuje do území bez logické urbanistické nebo krajinné návaznosti. Typickým příkladem je právě prostor **v okolí rybníka Kmotr na pozemku p. č. 365/10 a navazujících nemovitostí, kde**	

Poř. č.	Připomínkové místo	Číslo jednací	Článek	AO	Připomínka	Vyhodnocení
					akcelerační oblast zasahuje do bezprostřední blízkosti vodní plochy a zároveň se jedná o lokalitu s významnými krajinářskými a ekologickými hodnotami a bez zjevné technické vhodnosti pro umístění větrných elektráren. Podatel má za to, že takto vedená hranice akcelerační oblasti nesleduje ochranu veřejného zájmu ani koncepční rozvoj území, ale spíše snahu uměle dosáhnout minimální požadované rozlohy akcelerační oblasti. Takový postup by však byl v rozporu se základními principy územního plánování podle stavebního zákona, zejména s požadavkem proporcionality, přiměřenosti zásahů do práv vlastníků a požadavkem na racionální a odůvodněné vymezování ploch. Územní plánování nemůže být založeno na mechanickém „doplňování metrů čtverečních“ bez ohledu na skutečné charakteristiky území, jeho hodnoty a dopady na dotčené vlastníky. Vymezení akcelerační oblasti musí být přesvědčivě odůvodněno ve vztahu ke konkrétním podmínkám území, nikoli pouze potřebou splnit předem stanovený plošný parametr. Akcelerační oblast AOV 46 Hříšice navíc v některých částech obkličuje obec ve vzdálenosti méně než 500 metrů od obytné zástavby, což vyplývá z porovnání AOV a RUIAN (viz příloha: tabulka domů blíže k AOV než 0.5km). Akcelerační oblastí AOV 46 Hříšice prochází nadzemní vedení VN, kdy dle bodu 3.1 písm. o) Opatření obecné povahy pro akcelerační oblast AOV 46 Hříšice dojde při zachování uvedených ochranných pásem ke snížení reálného využití stanovené plochy o dalších cca 0,2 km^2. Podatel proto požaduje, aby pořizovatel návrhu Změny č. 2 ÚRP důsledně přezkoumal, **zda akcelerační oblast AOV 46 Hříšice po zohlednění všech limitů a připomínek vůbec splňuje deklarované minimální parametry účelnosti**, zda její současné vymezení není nepřípustně účelové, zda nedochází k nepřiměřenému zásahu do vlastnických práv. **VII. Zásadní nedostatek – absence skutečného posouzení synergických a kumulativních vlivů** Podatel dále upozorňuje, že obec Hříšice a její okolí mají být dle návrhu zatíženy mimořádnou koncentrací několika akceleračních oblastí v relativně malém prostoru. Dochází tak ke kumulaci a synergii negativních vlivů na krajinný ráz, obytné prostředí, rekreační využití krajiny i ekologickou stabilitu území. Návrh Změny č. 2 ÚRP však podle názoru podatele nedostatečně hodnotí skutečný souhrnný dopad těchto záměrů jako celku. Za nejzávažnější vadu návrhu považuje obec skutečnost, že SEA ani odůvodnění změny č. 2 ÚRP neobsahují reálné a obsahově použitelné posouzení synergických a kumulativních vlivů jednotlivých akceleračních oblastí. Jednotlivé AOV jsou přitom od sebe vzdáleny pouze jednotky kilometrů: **• AOV 46 Hříšice a AOV 73 Jemnice cca 6 km,** **• AOV 74 Lomy a AOV 46 Hříšice cca 7 km,** **• AOV 74 Lomy a AOV 73 Jemnice cca 7 km.** **Nejde tedy o oddělené izolované lokality, ale o prostorově propojený celek, jehož účinky se budou v území překrývat a násobit. Obec Hříšice se nachází mezi těmito třemi oblastmi.** Dokumentace však neposuzuje souběžnou viditelnost více větrných parků současně, souběžné působení světelných efektů, souběžné působení hluku a nízkofrekvenčních složek, změnu charakteru krajiny jako celku, psychologický a urbanistický efekt „obklíčení“ sídel, kumulativní dopady na obytnou pohodu, změnu horizontů a dálkových pohledů při současné realizaci více AOV. Dokumentace pracuje s jednotlivými AOV izolovaně, přestože jejich prostorové uspořádání povede k souběžnému působení jejich vlivů na stejné území a stejné obyvatelstvo. **SEA tak fakticky hodnotí jednotlivé oblasti odděleně, přestože jejich vlivy budou obyvatelé vnímat současně.**	

Poř. č.	Připomínkové místo	Číslo jednací	Článek	AO	Připomínka	Vyhodnocení
					Takový postup je metodicky i právně vadný. Posouzení kumulativních vlivů nemůže spočívat pouze v obecných deklaracích, ale musí materiálně vyhodnotit skutečný souběh vlivů v konkrétním území. To se v projednávaném případě nestalo. Obec Hříšice připomínkuje, že návrh změny č. 2 ÚRP vytváří situaci faktického obklíčení obce soustavou rozsáhlých větrných parků. Při výšce moderních VTE dosahující přibližně 200 m budou tyto stavby představovat zcela dominantní technické objekty viditelné na velké vzdálenosti. Výškově budou výrazně převyšovat všechny přirozené krajinné dominanty v území, včetně vrchu Bába. V důsledku kombinace AOV 46, 73 a74 vzniká riziko, že obec Hříšice bude vystavena souběžnému, nejen vizuálnímu, působení větrných elektráren z více směrů současně. Nejde tedy o posouzení jedné lokality nebo jednoho větrného parku, ale o zásadní proměnu charakteru celého prostoru Dačicka a Jemnicka. Chybí jakékoli seriózní hodnocení tzv. „surrounding effect“, tedy efektu obklopení sídla technickými dominantami. Přitom právě tento efekt představuje jeden z nejvýznamnějších zásahů do kvality života obyvatel. Obec Hříšice požaduje přepracování SEA dokumentace tak, aby obsahovala skutečné vyhodnocení synergických a kumulativních vlivů AOV 46, AOV 73 a AOV 74 jako jednoho funkčního celku, doplnění komplexních vizualizací souběžného působení více větrných parků současně z pohledu obce Hříšice a okolních sídel, doplnění hodnocení efektu obklíčení sídel soustavou VTE, doplnění hodnocení změny krajinného rázu při současné realizaci více AOV, doplnění variantního řešení a řádného zdůvodnění, proč nebyly preferovány brownfieldy a jiná antropogenně narušená území a zejména přehodnocení vhodnosti vymezení AOV 46 Hříšice a dalších navazujících AOV v dané koncentraci. **VIII. Letecké koridory** V okolí lokality Bába se rovněž nachází vzdušný prostor využívaný pro potřeby výcviku a provozu 22. základny vrtulníkového letectva Armády České republiky v Náměšti nad Oslavou. Jedná se zejména o **prostory LK TSA 22 Opatov a LK TRA 14 Čáslavice**, vymezené Ministerstvem obrany ČR pro létání v malých a přízemních výškách, přičemž jejich hranice se nachází přibližně ve vzdálenosti 1-2 km od vrcholu Báby. S ohledem na současné bezpečnostní priority České republiky a její alianční závazky v rámci NATO je nezbytné posoudit, **zda navrhovaná výstavba větrných elektráren nemůže představovat omezení či negativní zásah do podmínek leteckého výcviku,** **operační připravenosti a bezpečnosti letového provozu Armády České republiky.** Posouzení musí zahrnovat nejen samotnou výšku a prostorové umístění navrhovaných staveb, ale rovněž jejich možné rušivé optické účinky, zejména odlesky, světelné emise a další faktory způsobilé ovlivnit bezpečnost a plynulost leteckého provozu. Změna územního rozvojového plánu proto nemůže být pořizována bez řádného vyhodnocení těchto aspektů a bez jednoznačného stanoviska Ministerstva obrany ČR jako dotčeného orgánu. **IX. Sportovní a rekreační funkce území – paraglidingová lokalita Bába** Navržená akcelerační oblast nepřiměřeně zasahuje do dlouhodobě využívaného a z hlediska aerologických podmínek výjimečného prostoru pro bezmotorové i motorové paraglidingové létání vázaného na reliéf kopce Bába (665 m n. m.). Umístění VTE by zásadně měnilo proudění, zvyšovalo turbulenci a vytvářelo bezpečnostní riziko pro letecké sporty, čímž by fakticky došlo k likvidaci **jedinečné lokality bez adekvátní náhrady.** **X. Nedostatečně zjištěný skutkový stav a neurčitost limitů**	

Poř. č.	Připomínkové místo	Číslo jednací	Článek	AO	Připomínka	Vyhodnocení
					Absence konkrétních parametrů: Ministerstvo v odůvodnění ÚRP uvádí, že negativní vliv na krajinný ráz je kompenzován „omezením maximální celkové výšky v souvisejícím územním opatření“. Podstatnou vadou návrhu zůstává neurčitost konkrétní podoby budoucího záměru v rámci akcelerační oblasti AOV46. Je sice zřejmé, že v souvisejícím územním opatření je stanovena **maximální celková výška větrných elektráren 200 m** a že v rozsahu celé oblasti je uvažován **celkový instalovaný výkon do 28 MW**, tyto údaje však samy o sobě nepostačují k řádnému a přezkoumatelnému posouzení vlivů navrženého řešení. Nadále totiž není zřejmé, **kolik konkrétních zařízení má být v území umístěno, jakého mají být typu, jaký bude průměr rotoru, jak budou v území rozmístěna, v jakých vzájemných odstupech a v jaké poloze vůči obytné zástavbě, krajinným horizontům a přírodním a kulturním hodnotám území**. Dokumentace k ÚRP přiznává, že u VTE nelze v této úrovni podrobnosti odhadovat polohu a počet zařízení. Bez těchto dat však nelze provést relevantní hlukovou studii ani posoudit stroboskopický efekt pro konkrétní obytnou zástavbu v Hříšici a Dačicích, případně místních částí města Dačice (zejména Malý Pěčín - vzdálenost od akcelerační oblasti 500 m a Bílkov - vzdálenost od akcelerační oblasti 1000 m), což znamená rezignaci na materiální posouzení. Deklarovaná maximální hlučnost větrných elektráren na úrovni 40 dB neodpovídá reálným zkušenostem obyvatel z lokalit, kde jsou tyto stavby již provozovány. V praxi dochází k opakovaným stížnostem na výraznou hlukovou zátěž, která negativně ovlivňuje kvalitu života, zejména znemožňuje běžné užívání venkovních prostor (zahrad) a narušuje spánek při otevřených oknech. Tyto skutečnosti je nutné zohlednit při posuzování záměru, neboť deklarované hodnoty zjevně nezachycují reálné dopady provozu na obytné prostředí. XI. Kumulativní zátěž území Připomínkujeme porušení povinnosti hodnotit další kumulativní vlivy záměrů v širším území (dle judikatury EU, věc C-142/07). V okruhu 10 km od obce Hříšice, kde je bioplynová stanice, je již v provozu celkem 5 bioplynových stanic o výkonu celkem 5 MW, jedná o BPS v Chlumci (6 km od Hříšice), Budíškovicích (4 km od Hříšice), Kostelním Vydří (4,5 Km od Hříšice), Cizkrajově (10 km od Hříšice). **V Dačicích je instalována fotovoltaická elektrárna o výkonu 4,8 MW.** Území se nachází na spojnici jaderných elektráren Dukovany (60 km) a Temelín (80 km). Další technologické dominanty v podobě VTE by vedly k nepřípustnému „energetickému obklíčení“ regionu Dačicka. Tyto menší zdroje obnovitelné energie samy o sobě vytváří přijatelnou zátěž pro zdejší venkovské osídlení, avšak kumulace s vysokými VTE **by způsobovala nespravedlivou neúměrnou zátěž lidí a krajiny.** **XII. Ochrana krajinného rázu a kulturních hodnot** Lokalita se nachází na historické ose Slavonice–Dačice–Telč, která vykazuje vysoké až velmi vysoké hodnoty krajinného rázu. Výstavba VTE by přímo narušila vizuální ochranu národních kulturních památek Zámek Dačice, Zámek Telč a dominantu kláštera v Nové Říši. V blízkosti se nacházejí cenné historické plužiny (k.ú. Jersice, Dobrohošť), které vyžadují ochranu před technicistními zásahy. Navrhovaná akcelerační oblast se nachází pouhé desítky metrů od Jersických plužin. XIII. Ohrožení biodiverzity	

Poř. č.	Připomínkové místo	Číslo jednací	Článek	AO	Připomínka	Vyhodnocení
					Oblast AOV46 je potravní nikou a migračním koridorem pro kriticky chráněné druhy: orel mořský, orel královský, jeřáb popelavý, čáp černý a četné druhy netopýrů. Dokumentace rezignuje na materiální posouzení rizika kolizí a barotraumat u těchto druhů, což je v rozporu se zákonem č. 114/1992 Sb. a legislativou EU. Opatření pro ochranu ptáků a netopýrů jsou sice formulována poměrně podrobně, avšak z významné části jsou založena na následném monitoringu zajišťovaném provozovatelem a na budoucím, podmíněném přijímání dalších opatření. **Ochrana tak není nastavena jako předběžná a jistá, ale jako následná a do značné míry závislá na aktivitě a vyhodnocení samotného investora či provozovatele.** Text současně neobsahuje dostatečně konkrétní, předem daný a nezávisle vynutitelný mechanismus kontroly a automatické korekce provozu při zjištění negativních dopadů. **XIV. Vědomé ignorování odborných podkladů a existence alternativ** Vláda ČR i Ministerstvo pro místní rozvoj prokazatelně disponovaly informacemi o existenci dostatečného množství vhodnějších lokalit ještě před oficiálním představením návrhu. Dokazuje to dokument „Stanovisko České společnosti pro energetiku k akceleračním zónám v České republice“ ze dne 25. 3. 2026, který byl adresován vládě ČR, Senátu a Poslanecké sněmovně. Tento odborný podklad potvrzuje, že Česká republika má dostatek ekologicky znehodnocených ploch pro splnění energetických závazků bez nutnosti zabírat kvalitní zemědělskou půdu. Postup předkladatele, který tyto priority ignoroval a navrhl oblasti v našem katastru, je svévolný a zdá se být protizákonný. Ministerstvo pro místní rozvoj České republiky vydalo Politiku územního rozvoje České republiky (znění závazné od 1. 3. 2025), kde na straně 44 stanovuje oblast SOB11 jako: Specifickou oblast, která vymezuje oblasti nezbytné pro příspěvek ČR k celkovému cíli EU v oblasti obnovitelných zdrojů energie do roku 2030 z hlediska rozvoje výroby energie z větrné energie, přičemž v této oblasti jsou vymezeny i Dačice, resp. dačicko. Na straně č. 46 tohoto dokumentu pod písmeny d) a e) zároveň MMR stanoví úkoly pro územní plánování, a to: přednostně využívat části krajiny s vysokou technogenní zátěží (zejména podél dopravní infrastruktury a při průmyslových zónách), dále prověřit dostatečné vzdálenosti ploch a koridorů určených pro využití větrné energie navzájem a ve vztahu k jednotlivým sídlům tak, aby nedocházelo k neúměrné zátěži (výňatek dokumentu je v příloze k těmto připomínkám). Z našich výše uvedených argumentů je zřejmé, že akcelerační oblast AOV46 Hříšice není vymezena v souladu s touto Politikou České republiky, neboť se nachází v průmyslově nedotčené krajině v blízkosti významných historických památek (Dačice, Kostelní Vydří, Bílkov), kdy i konkrétní pasáž Odůvodnění ÚRP obsahuje přiznání, že „vliv na klášter v Nové Říši nelze vyloučit“. XV. Judikatura k ochraně práva obce na samosprávu a k postavení obce v rozhodování o větrných elektrárnách Vymezení akcelerační oblasti nesmí oslabit ústavně chráněné právo obce na samosprávu. Judikatura správních soudů přitom opakovaně zdůrazňuje, že zásah do možnosti obce rozhodovat o rozvoji svého území podléhá účinné, dostatečné a včasné soudní ochraně a že i stanovisko nadřízeného orgánu v procesu územního plánování může být způsobilé do práva obce na samosprávu přímo zasáhnout (NSS, sp. zn. 7 As 201/2017-57). Z toho plyne, že ani při urychlování využívání obnovitelných zdrojů energie nelze postavení obce redukovat na pouhého pasivního adresáta již přijatých rozhodnutí. Současně Nejvyšší správní soud výslovně dovodil, že stavbu větrných elektráren nelze bez dalšího považovat za záměr automaticky naplňující veřejný zájem. V každém jednotlivém případě je nutno poměřovat veřejný zájem na výrobě energie z obnovitelných zdrojů s dalšími chráněnými hodnotami, zejména s ochranou přírody a krajiny, krajinného rázu a s dalšími dopady na dotčené území (NSS, sp. zn. 2 As 207/2016-46). Tentýž rozsudek připomíná, že „náklady“ výstavby a provozu větrných elektráren mohou spočívat právě v industrializaci krajiny, zásahu do krajinného rázu, v negativních vlivech spojených se stavbou a infrastrukturou i v rizicích pro chráněné druhy.	

Poř. č.	Připomínkové místo	Číslo jednací	Článek	AO	Připomínka	Vyhodnocení
					Judikatura dále potvrzuje, že územní plánování je legitimním nástrojem ochrany specifických místních podmínek. Nejvyšší správní soud v rozsudku k zásadám územního rozvoje a velkým větrným elektrárnám uznal, že kraj, a tím spíše i obec při ochraně svého území, může v územně plánovací dokumentaci zohlednit specifika svého území a chránit určité hodnoty i přísněji, než činí zvláštní zákony, pokud je takové řešení přiměřené a přesvědčivě odůvodněné (NSS, sp. zn. 9 Ao 6/2011-261). Zároveň však soud zdůraznil, že takové omezení musí být založeno na konkrétních místních podmínkách, nesmí být svévolné ani diskriminační a musí být řádně odůvodněno právě ve vztahu k ochraně hodnot dotčeného území. Další rozhodnutí Nejvyššího správního soudu výslovně uvádí, že z vyhodnocení vlivů na udržitelný rozvoj, z textové části územního plánu i z jeho odůvodnění musí být zřejmé, jak se obec vypořádala s dopady větrných elektráren na krajinný ráz, turistiku, rekreaci a kvalitu života v obci (NSS, sp. zn. 8 As 89/2016-48). Právě tyto okruhy proto nejsou nahodilými nebo politicky účelovými námitkami, 9 ale soudně uznanými a právně relevantními hledisky, která musí být při rozhodování o umisťování větrných elektráren respektována. Významný je rovněž závěr judikatury k procesním právům dotčených subjektů u staveb větrných elektráren. Nejvyšší správní soud výslovně odmítl mechanické zužování okruhu účastníků řízení pouze podle vzdálenosti nebo s odkazem na procesní ekonomii a zdůraznil, že u staveb s dopadem do širšího okolí je nutné posuzovat všechny relevantní vlivy na práva dotčených osob (NSS, sp. zn. 5 As 67/2008 111). Tento závěr je přenositelný i do nynější věci v tom smyslu, že u záměrů větrných elektráren, které mohou zásadně ovlivnit širší území, nelze procesní postavení dotčených subjektů oslabovat jen ve jménu rychlosti povolování. Judikatura k místnímu referendu navíc potvrzuje, že otázka umisťování větrných elektráren se bezprostředně dotýká samostatné působnosti obce a zájmů jejích obyvatel. Nejvyšší správní soud dovodil, že občané obce se mohou k výstavbě větrných elektráren v referendu vyjadřovat právě proto, že jde o otázku rozvoje obce, podoby území a kvality života, tedy o otázku náležející do sféry místní samosprávy, byť samotné povolování stavby probíhá podle zvláštních předpisů (NSS, sp. zn. Ars 4/2012-47). Na tuto linii navazuje i rozhodnutí, podle něhož může výsledek místního referenda představovat závazný pokyn pro iniciaci pořízení nebo změny územního plánu ve vztahu k větrným elektrárnám, samozřejmě při zachování zákonných mezí (KS Brno, sp. zn. 63 A 4/2022). I tato judikatura tedy potvrzuje, že obec není v otázce větrných elektráren bezvýznamným článkem, nýbrž legitimním nositelem vůle místního společenství. Nad rámec vnitrostátní judikatury je třeba připomenout i mezinárodní standard ochrany procesních práv v environmentálních věcech, vyjádřený zejména v Aarhuské úmluvě, která v čl. 6 a 9 akcentuje včasnou a účinnou účast veřejnosti na rozhodování a přístup k právní ochraně. Tento standard jde zjevně proti takovému výkladu právní úpravy, který by v environmentálně významných věcech vedl k oslabování procesního postavení obcí a dalších dotčených subjektů. Z uvedené judikatury tedy plyne, že při vymezování akcelerační oblasti pro větrné elektrárny nelze vycházet z předpokladu automatické převahy energetického záměru nad všemi ostatními hodnotami v území, že je nutné respektovat právo obce na samosprávu, její zákonnou odpovědnost za rozvoj území a potřeby občanů, a že procesní postavení obce nesmí být redukováno způsobem, který by jí znemožnil účinně hájit krajinu, kvalitu života, rekreační funkci území a další legitimní místní zájmy. **XVI. Veřejné pohřebiště ve výstavbě – kolize s akcelerační oblastí** Obec Hříšice upozorňuje na nutnost prověřit neovlivnění plochy navrženého veřejného pohřebiště vymezeného v územním plánu na západním okraji Hříšice směrem na Dačice. Vhodnost této lokality byla posuzována na základě průzkumu a hydrogeologického posudku a byla zvolena jako vhodná pro budoucí hřbitov. Vymezení akcelerační oblasti v její blízkosti proto nelze považovat za bezproblémové. Je nezbytné prověřit, zda případná realizace větrných elektráren a souvisejících staveb nemůže	

Poř. č.	Připomínkové místo	Číslo jednací	Článek	AO	Připomínka	Vyhodnocení
					negativně ovlivnit pietní a klidový charakter budoucího pohřebiště, krajinné a vizuální působení území, ani **hydrogeologické a hygienické podmínky, z nichž vycházelo vymezení této plochy**. Obec požaduje, aby tato kolize byla odborně vyhodnocena ještě před vymezením akcelerační oblasti, nikoli až v navazujících řízeních. **XVII. Úzká věcná souvislost s argumentací podanou městem Dačice** **Závěrem obec Hříšice naléhavě žádá, aby Ministerstvo pro místní rozvoj posuzovalo tyto připomínky v úzké věcné souvislosti s argumentací podanou městem Dačice.** Navržená akcelerační oblast AOV46 tvoří jeden nedílný funkční celek, který drasticky zasahuje do životního prostředí a budoucího rozvoje obou municipalit, přičemž místní části města Dačice – zejména **Malý Pěčín a Bílkov** – jsou záměrem dotčeny podobně intenzivně jako samotná obec Hříšice. Argumentace obou samospráv se v klíčových bodech (zejména v otázkách nepřezkoumatelnosti pro neurčitost parametrů, ochrany krajinného rázu a kumulativní energetické zátěže území) nejen kryje, ale i vzájemně doplňuje. Zatímco obec Hříšice dokládá konkrétní **zmaření veřejných investic do technické vybavenosti** a bezprostřední zásah do majetkových práv svých občanů, město Dačice doplňuje nezbytný pohled na **narušení historické osy Slavonice–Dačice–Telč** a kulturní identity regionu. Pouze společné posouzení obou podání poskytuje pořizovateli objektivní obraz skutečnosti a potvrzuje, že vymezení oblasti AOV46 je v dané lokalitě krokem koncepčně chybným, nepřiměřeným a v rozporu s principem udržitelného rozvoje celého Dačicka. **XVIII. Vliv na spánek – nutnost případného omezení nočního provozu** Navrhovaná výstavba větrných elektráren musí být rovněž posouzena z hlediska možných vlivů na veřejné zdraví, zejména na kvalitu spánku obyvatel dotčeného území. Odborné studie i závěry veřejných zdravotnických institucí dlouhodobě poukazují na skutečnost, že provoz větrných elektráren **může u části exponované populace vyvolávat rušení spánku, a to zejména v důsledku dlouhodobé hlukové zátěže, nízkofrekvenčního hluku, amplitudové modulace zvuku a opakovaných světelných** či stroboskopických efektů. Vliv na spánek přitom představuje významný faktor kvality života i ochrany veřejného zdraví, **neboť dlouhodobě narušený spánek může sekundárně negativně ovlivňovat psychický stav, soustředění, výkonnost a celkovou zdravotní pohodu obyvatel**. V rámci pořizování změny územního rozvojového plánu je proto nezbytné provést řádné a objektivní vyhodnocení těchto vlivů, a to nejen ve vztahu k hygienickým limitům hluku, ale také s ohledem na reálné podmínky nočního provozu, charakter krajiny, vzdálenost obytné zástavby a kumulativní působení jednotlivých zařízení. Bez dostatečného odborného vyhodnocení nelze vyloučit nepřiměřený zásah do pohody bydlení a ochrany zdraví obyvatel dotčeného území. Vliv na spánek byl potvrzen i v odborné diskuzi **na veřejném projednání změny č. 2 dne 15. 5. 2026.** **Současně požadujeme,** aby v případě ponechání plochy či koridoru pro umístění větrných elektráren byly v rámci podmínek využití území nebo navazujících povolovacích procesů **stanoveny podmínky pro povinné noční omezování či zastavení provozu větrných elektráren v době nočního klidu**. **XIX. Závěr a návrh** Vzhledem k výše uvedeným faktům jako podatel: • Primárně navrhujeme, aby vláda ČR při vydání opatření obecné povahy Změny č. 2 ÚRP AOV46 Hříšice v celém rozsahu vypustila ze závazné části ÚRP i z navazujícího územního opatření, a to vzhledem k uvedeným skutkovým okolnostem zejména pak nedodržení zásady přednosti znehodnocených ploch a ochraně kvalitní zemědělské půdy, nedostatečnému zjištění skutkového stavu (hluk, stínění, kumulativní vlivy, biodiverzita), nepřiměřenému zásahu do	

Poř. č.	Připomínkové místo	Číslo jednací	Článek	AO	Připomínka	Vyhodnocení
					krajinného rázu a kulturních hodnot a nepřiměřenému zásahu do majetkových práv obce a jejích občanů. • Žádáme, aby se pořizovatel a vláda ČR v odůvodnění Změny č. 2 ÚRP a územního opatření pro AOV46 Hříšice výslovně a konkrétně vypořádali se všemi výše uvedenými připomínkami; nepřezkoumatelné vypořádání by zakládalo důvod pro návrh na soudní přezkum opatření obecné povahy. • Subsidiárně navrhujeme změnu určení oblasti AOV46 Hříšice výhradně pro využití fotovoltaickými elektrárnami (FVE) prvořadě na brownfieldech (např. skládka Borek, areály ZD), které nevykazují tak drastické vertikální vlivy na krajinu, anebo na půdě horší bonity. Mgr. starosta obce Hříšice Přílohy: • Odstoupení od kupní smlouvy Ing. Zdeňka Škody (par. č. 1146/56 k.ú. Hříšice) • Územní studie Hříšice ze září 2023 dokladující podrobné limitace a regulace výstavby rodinných domů v Hříšici v oblasti ZTV cca 500 m od AO. • Snímek návrhu akcelerační oblasti AOV46 Hříšice • Veřejné pohřebiště – stavební povolení pravomocné • Ministerstvem pro místní rozvoj České republiky vydaná Politika územního rozvoje České republiky (znění závazné od 1. 3. 2025) – výňatek • Připomínky Jihočeského kraje k návrhu změny č. 2 územního rozvojového plánu ze dne 14. 5. 2026 č.j. KUJCK 63642/2026 • Usnesení zastupitelstva obce Hříšice ze dne 21. 5. 2026 č. 29/2026, které schválilo podání připomínek ke Změně č. 2 ÚPL • Tabulka domů blíže k AOV než 0.5km	
6936.	Salem Termanini	MMR-43611-2026-81	99czzg	AOV83	**Text připomínky** Podatel nesouhlasí s vymezením akcelerační oblasti AOV83 a žádá, aby tato akcelerační oblast nebyla ve Změně č. 2 Územního rozvojového plánu vymezena a aby nebylo vydáno územní opatření AOV83. **Odůvodnění uplatněné připomínky** **1. Direktivní vymezení AOV** Podatel se domnívá, že není nezbytné (a neplyne to ani ze směrnice EU RED III), aby akcelerační oblasti pro VTE (dále jen „AOV“) byly vymezeny direktivně na celostátní úrovni. Je naprosto dostačující, když by Změna č. 2 Územního rozvojového plánu (dále jen „Změna č. 2“) dala obcím povinnost, aby prověřily možnosti vymezení AOV v územních plánech. Na základě tohoto pokynu by samosprávy znalé místních poměrů po dohodě s občany vymezily vhodné lokality pro VTE. Díky tomu by byly zohledněny s potřebnou pečlivostí a v nutné podrobnosti zásahy do veřejných zájmů, které není možné na úrovní Změny č. 2 zhodnotit, neboť to její velké měřítko neumožňuje. **2. Diskriminační vymezení AOV** Ve Změně č. 2 ÚRP není dostatečně vysvětleno, proč je třeba vymezit akcelerační oblasti právě tak, jak to činí Změna č. 2, jinými slovy není pochopitelné, proč právě počet AOV, se kterým Změna č. 2 počítá, povede ke splnění klimatických a energetických cílů a proč vymezení jiné oblasti již není zapotřebí nebo	**Neakceptováno.** Akcelerační oblast AOV83 – Chorušice byla zmenšena. Vymezení akceleračních oblastí proběhlo na základě biologického posouzení konkrétních navrhovaných území podle § 11 odst. 3 resp. 4 zákona č. 249/2025 Sb. (ZOZE), jehož výsledky spolu s výsledky vyhodnocení vlivů na životní prostředí (SEA/VVURÚ, Příloha 5 k Změně č. 2 ÚRP) byly zapracovány do návrhu; oblasti, u nichž autorizované osoby identifikovaly významné negativní nebo kumulativní vlivy, byly ze Změny č. 2 ÚRP vyloučeny (odůvodnění Změny č. 2 ÚRP, odst. 32). Posouzení kumulativních vlivů na životní prostředí a veřejné zdraví proběhlo v rámci VVURÚ na úrovni koncepce, a to jak pro každou akcelerační oblast individuálně (karty AO, příloha č. 2 SEA), tak pro Změnu č. 2 ÚRP jako celek, včetně vzájemného vztahu sousedních oblastí AOV82, AOV83 a AOV84. Záměry v akceleračních oblastech podléhají posouzení vlivů dle § 11 ZOZE v rámci jednotného environmentálního stanoviska; EIA dle zákona č. 100/2001 Sb. se pro záměry ve vymezených akceleračních oblastech nebude opakovaně vyhotovovat v rámci stavebního řízení (§ 11 odst. 5 ZOZE). Konkrétní záměry se nadále povolují v souladu se stavebním zákonem za podmínek

Poř. č.	Připomínkové místo	Číslo jednací	Článek	AO	Připomínka	Vyhodnocení
					proč by klimatické a energetické cíle nemohly být plněny i bez AOV83, když není ke splnění těchto cílů (které ani nejsou ve Změně č. 2 specifikovány) zapotřebí ani o jednu AOV více. Lokalita, kde je AOV83 přitom není nijak výjimečná z hlediska potenciálu pro VTE (nebo alespoň není ve Změně č. 2 přesvědčivě popsáno, proč se AOV83 svým větrným potenciálem tak výrazně odlišuje od dalších oblastí, kde AOV vymezeny nebyly). Lze tedy předpokládat, že existují i jiné shodné oblasti, kde však z nejasných důvodů AOV nebyly vymezeny. To považuje podatel za diskriminační. Diskriminovány jsou i samosprávy, na jejichž území jsou AOV vymezeny. Vymezení AOV totiž představuje jakousi stavební uzávěru, kdy obec nemůže v dotčeném území měnit územní plán podle svých potřeb, ale musí respektovat vymezenou AOV. Vedle toho pak nebudou investoři VTE motivováni, aby s obcí uzavřeli férovou plánovací smlouvu a poskytli obci a jejím občanům dostatečné kompenzace za negativní dopady provozu VTE. Záměry VTE povolované v AOV totiž budou protežovány a jejich výstavba výrazně usnadněna. Tato diskriminace přímo ovlivňuje i občany samospráv. **3. <u>Nedostatečné posouzení vlivů</u>** Vymezení AOV s největší pravděpodobností povede k tomu, že záměry VTE v nich umisťované budou upřednostňovány a nedojde už nikdy k řádnému posouzení jejich negativních dopadů na životní prostředí, na zdraví a životy lidí. Proto by mělo být vyhodnocení vlivů Změny č. 2 a územního opatření pro AOV83 extrémně podrobné a kvalitní, prakticky na úrovni EIA. Překážkou pro takové podrobné posouzení je ale fakt, že je měřítko Územního rozvojového plánu příliš velké a neumožňuje skutečně posoudit dopady vymezení AOV (jiné by to bylo na úrovní územního plánu, resp. v procesu EIA se znalostí konkrétního záměru). Vzhledem k tomu, že na vymezení akceleračních oblastí naváže zrychlené a zjednodušené povolovací řízení před Dopravním a energetickým stavebním úřadem (DESÚ), v rámci kterého bude úřad prakticky pouze ověřovat, zda jsou záměry v souladu s vágními a nicneříkajícími podmínkami územního opatření AOV83. V souladu s těmito obecnými podmínkami ale budou téměř jakékoliv záměry, což znamená, že vlivy VTE realizovaných v AOV83 nebudou nikdy reálně posouzeny. Podatel se domnívá, že je nezbytné, aby všechny vlivy VTE byly skutečně a podrobně posouzeny. Vágní posouzení Změny č. 2 nebo územního opatření AOV83 je naprosto nedostatečné. Podatel se domnívá, že vadné posouzení dopadů VTE může mít nejen přímý vliv na jeho zdraví včetně psychické pohody, ale také to může ovlivnit socioekonomický rozvoj obce, ve které žije, Podatel ještě připomíná, že nedošlo ke kumulativnímu zhodnocení vlivů v důsledku vymezení tří AOV v těsné blízkosti (AOV82, AOV83 a AOV84). **4. <u>Zanedbatelné pozitivní vlivy vymezení AO</u>** V odůvodnění Změny č. 2 ani územního opatření není možné dohledat vyčíslení přínosu AOV83 pro snížení energetické závislosti anebo snížení produkce CO. Ve vyhodnocení vlivů územního opatření AOV83 se ale uvádí k pozitivním vlivům (přínosům) vymezení AOV a realizace VTE: *„Zanedbatelný až mírně pozitivní vliv k ochraně klimatu uplatnění AO se uplatní v globálním měřítku, tedy i z hlediska přeshraničního působení.“* V dokumentaci Změny č. 2 a územního opatření je tedy přiznáno, že přínosy VTE realizovaných v AOV83 budou zanedbatelné, byť chybí konkrétní čísla. V takové situaci není pochopitelné, jak mohl zájem na vymezení AOV83. převážit nad ostatními konkrétně specifikovanými veřejnými zájmy, které naopak výstavba VTE ovlivní výrazně (byť to nekvalitně zpracované vyhodnocení Změny č. 2 a územního opatření nepřiznává).	stanovených v územním opatření. Obavy z hluku, infrazvuku, vibrací a stroboskopického efektu jsou řešeny povinností zpracovat ke každému záměru VTE hlukovou studii a studii minimalizace shadow flicker efektu; zákonné hygienické limity musí záměry splnit v navazujícím stavebním řízení. Minimální vzdálenost 500 m od obytné zástavby sídel snižuje rizika pro obyvatele. Výsledky posouzení krajinného rázu v rámci VVURÚ vedly k zcela vypuštění řady původně uvažovaných akceleračních oblastí a ke snížení limitu maximální výšky elektráren u řady z nich. Vlivy na kulturní dědictví, bohaté kulturně-historické dědictví Kokořínska a pohledové osy na dominantu Bezdězu byly sledovány v rámci VVURÚ. Návrh Změny č. 2 ÚRP byl připraven v souladu s platnou legislativou ČR a EU, včetně zákona č. 249/2025 Sb. (ZOZE) a směrnice RED III; územní plánování na celostátní úrovni je výkonem státní správy a jeho výsledky nepodléhají schválení orgány územních samosprávných celků. Analýza větrného potenciálu byla vstupním podkladem při přípravě návrhu akceleračních oblastí; posouzení ekonomické návratnosti konkrétních záměrů je úlohou investorů.

Poř. č.	Připomínkové místo	Číslo jednací	Článek	AO	Připomínka	Vyhodnocení
					Dále se ve vyhodnocení územního opatření AOV83 uvádí: *„Vlivy na ovzduší v době výstavby zanedbatelné „(prašnost při přesunu zemin, emise ze spalování PHM, sekundární prašnost), v době provozu mírně pozitivní z důvodu náhrady spalovacích zdrojů při výrobě el. energie.“* Vzhledem k tomu, že se ve vyhodnocení uvádí, že vliv AOV83 na ochranu klimatu bude zanedbatelný, bude logicky zanedbatelný rozsah, ve kterém VTE realizované vAOV83 nahradí spalovací zdroje. Změna č. 2 ani územní opatření tento závěr nevyvrací, neobsahují totiž vyčíslení toho, v jak velkém rozsahu VTE realizované v AOV83 nahradí spalovací zdroje a jaký přesně vliv bude mít tato náhrada na cíle sledované Změnou č. 2, tedy snížení energetické závislosti ČR a snížení produkce CO_2. Je také třeba řádně vyhodnotit, proč těchto cílů nelze dosáhnout jinými způsoby (zvýšení počtu bloků JEDU, popř. JETE, rozvoj vodíkové infrastruktury v souladu s Vodíkovou strategií ČR, větší důraz na rozvoj FVE). Proto ani blíže nespecifikovaná náhrada spalovacích zdrojů není důvod, proč by měl zájem na vymezení AOV83 převážit nad jinými zájmy v území. **5. <u>Výška VTE a rozloha AO</u>** Ve Změně č. 2 ani v územním opatření pro AOV83 není vysvětleno, proč byla zvolena právě tato rozloha AO a proč má AOV právě tyto konkrétní hranice a proč právě toto vymezení AOV povede ke splnění cílů Změny č. 2. Jinými slovy není vysvětleno, proč nemůže být AO vymezena jiným způsobem tak, aby kupř. byly VTE umisťovány v dostatečné vzdálenosti od zastavěného území a zastavitelných ploch podle územních plánů (min 1,5 km) a není porovnáno, zda by toto jiné vymezení AOV třeba také nevedlo ke splnění cílů Změny č. 2. Podatel se domnívá, že to ale vzhledem k nespecifičnosti cílů Změny č. 2 není ani možné, proto by také vůbec neměla být AOV83 vymezena. **6. <u>Hluková zátěž, vibrace a stroboskopický efekt</u>** Podatel zásadně nesouhlasí s tím, že Změna č. 2 ani příslušné územní opatření vůbec neřeší negativní dopady hluku. Hluk totiž Změna č. 2 chápe jako normální integrální součást VTE, bez které to prostě nejde a je třeba se s tím smířit. Tento přístup nejlépe demonstruje přirovnání hluku z VTE k v podstatě příjemnému „šumění lesa“, které mohou zaregistrovat jen neurotické osoby. Podatel se proto domnívá, že hlukové vlivy nebyly zhodnoceny a ve skutečnosti to ani není možné bez znalosti konkrétního projektu. Podatel zdůrazňuje, že nepovažuje za dostatečné, aby byla hluková zátěž řešena až v hlukové studii zpracované investorem. Takový přístup není schopný zajistit reálnou ochranu lidského zdraví. Podatel dále nesouhlasí s tím, že vůbec nedošlo k posouzení vlivů infrazvuku, nizkofrekvenčního hluku a vibrací, ačkoliv odborné studie upozorňují na rizika spojená s těmito doprovodnými jevy provozu VTE. Podatel se domnívá, že nebyl ani řádně zhodnocen vliv vibrací na nemovitosti. Stejně tak nebyl řádně posouzen z hlediska vlivů tzv. stroboskopický efekt, kdy se posouzení zejména nezaměřilo na obtěžující dopady stroboskopického efektu. **7. <u>Vlivy na krajinný ráz</u>** Větrné elektrárny mají zásadní vlivy na krajinný ráz. Ve Vyhodnocení vlivů územního opatření AOV83 se uvádí: *„Z analýzy viditelnosti vyplývá, že hodnocené území se vyznačuje vysokou koncentrací kulturně-historických hodnot a zároveň velmi citlivým vztahem ke krajině Kokořínska a k ikonické dominantě Bezdězu. V bezprostředním okolí se uplatňuje kostel Nanebevzetí Panny Marie, kostel sv. Jakuba Většího, fara, kaple Nejsvětější Trojice, zámek a historická venkovská zástavba. Ve vzdálenosti do 2 km navazují kostel sv. Martina, radnice, sokolovna a další objekty utvářející obraz sídla. V širším území do 5 km a 15 km se pak prosazuje mimořádně bohatý soubor památek, včetně hradu Kokořín, hradu Houska, hradišť, kostelů, tvrzí, zámků a historických areálů. Rozhodující hodnotou je zde ochrana vnitřní scenérie Kokořínska a nerušených výhledů na Bezděz. Současně je třeba zachovat obraz Mšena a jeho historického jádra v krajině, včetně vazeb na příjezdové komunikace, turistické trasy a další*	

Poř. č.	Připomínkové místo	Číslo jednací	Článek	AO	Připomínka	Vyhodnocení
					frekventovaná místa, odkud se uplatňují ikonické pohledy na město i na širší krajinný rámec. Bezděz zde nepůsobí jen jako vzdálená dominanta, ale jako jeden z hlavních určujících prvků krajinné identity celého prostoru." Jak je možné, že všechny tyto vlivy jsou hodnoceny jako zanedbatelné, když přitom VTE budou představovat novou dominantu, která jednoznačně výrazně ovlivní krajinu, to není ve Změně č. 2 ani v územním opatření vysvětleno. Vliv VTE na krajinný ráz bude mít ještě další dopady - již napořád bude hodnota kajinného rázu snížena, takže bude možné do území umísťovat i další záměry, které by jinak kvůli ochraně krajinného rázu nebyly přípustné. **8. <u>Další negativní vlivy AOV83</u>** - prostor pro individuální připomínky: lze doplnit např. Obavy z negativního vlivu vymezení AOV na zvířata, na ekosystémy, na vodní poměry v území, na zemědělský půdní fond, na ekosystémy...	
6937.	Pavla Kocandová, Martina Češková, Miroslav Diviš, Renata Divišová, DiS., Eva Boucnínová, Ludmila Bednářová, Ivana Kohoutková, Jarmila Dostálová, Markéta Cacková, Iva Poulová	MMR-43612-2026-81	99cs 99ct 99cd 99ck	AOV36 AOV37 AOV19 AOV27	Připomínka 1: Pavla Kocandová Připomínka k vymezení akceleračních oblastí pro větrné elektrárny AOV36 Pomezí, AOV37 Karle, AOV19 Trstěnice a AOV27 Mikuleč Na základě zveřejněné veřejné vyhlášky č.j. MMR-25750/2026-81 ze dne 14.4.2026 tímto uplatňuji podle $ 97 odst. 1 zákona č. 283/2021 Sb., stavební zákon, v platném znění, připomínky k návrhu Změny č. 2 Územního rozvojového plánu, týkající se vymezení výše specifikované akceleračních oblastí AOV 36 Pomezí, AOV37 Karle, AOV19 Trstěnice a AOV27 Mikuleč. Všechny tyto oblasti jsou v blízkosti mého bydliště. Nesouhlasím s tímto záměrem z následujících důvodů: 1) Zásah do krajinného rázu a širšího okolí Navrhované umístění větrných elektráren představuje významný dlouhodobý zásah do krajinného rázu oblastí a charakteru území (otevřené horizonty, harmonická krajina), které jsou jednou z hlavních hodnot našeho regionu. Zóny představují významné riziko pro krajinný ráz nejen území obce Pomezí, ale celého širšího území Poličska a Svitavska a typické otevřené harmonické krajiny s vysokou mírou dochované historické struktury. S čímž se pořizovatel řádně nevypořádal. Pořizovatel zcela ignoroval existenci chráněné kulturní památky kostela sv. Jiří v Pomezí a pohledy na tuto dominantu, kdy zejména ve směru od akcelerační oblasti AOV36 se jedná o ucelené pohledy na tuto chráněnou kulturní památku. Návrh je v rozporu s pravidly pro stanovování akceleračních oblastí a došlo k porušení zákona o státní památkové péči. 2) Socioekonomické dopady Záměr povede k významnému snížení atraktivity, Území pro bydlení, rekreaci a cestovní ruch a k souvisejícímu dramatickému poklesu hodnoty nemovitostí a narušení dalšího rozvoje obcí a kvality života obyvatel. 3) Kvalita života a zdraví | při dodržení zákonných limitů a norem bude docházet k dlouhodobému zatížení hlukem, vibracemi, vizuálními, světelnými a stroboskopickými efekty, nízkofrekvenčním zvukem, infrazvukem, hlukem z bateriových úložišť, což bude mít negativní vliv na kvalitu života, pohodu bydlení a zdraví mé rodiny a dalších občanů obce.	**Akceptováno částečně.** Akcelerační oblast AOV27 – Mikuleč byla vypuštěna. Akcelerační oblast AOV36 – Pomezí byla vypuštěna. Vymezení akceleračních oblastí AOV19 a AOV37 proběhlo na základě biologického posouzení konkrétních navrhovaných území podle § 11 odst. 3 resp. 4 zákona č. 249/2025 Sb. (ZOZE), jehož výsledky spolu s výsledky vyhodnocení vlivů na životní prostředí (SEA/VVURÚ, Příloha 5 k Změně č. 2 ÚRP) byly zapracovány do návrhu; oblasti, u nichž autorizované osoby identifikovaly významné negativní nebo kumulativní vlivy, byly ze Změny č. 2 ÚRP vyloučeny (odůvodnění Změny č. 2 ÚRP, odst. 32). Pro výběr ploch akceleračních oblastí byla využita mapa citlivosti ptáků vůči VTE zpracovaná Českou společností ornitologickou; území s extrémním a vysokým kolizním rizikem do akceleračních oblastí zahrnuta nebyla. Pro každou akcelerační oblast bylo zpracováno biologické posouzení, jehož výsledky byly zapracovány do podmínek územních opatření (ochrana biotopů, biologický dozor, monitoring mortality ptáků, detekční systémy, selektivní odstávky). Nebyly identifikovány významné negativní vlivy, které by bránily vymezení akceleračních oblastí AOV19 a AOV37. Záměry v akceleračních oblastech podléhají posouzení vlivů dle § 11 ZOZE v rámci jednotného environmentálního stanoviska; EIA dle zákona č. 100/2001 Sb. se pro záměry ve vymezených akceleračních oblastech nebude opakovaně vyhotovovat v rámci stavebním řízení (§ 11 odst. 5 ZOZE). Konkrétní záměry se nadále povolují v souladu se stavebním zákonem za podmínek stanovených v územním opatření. Obavy z hluku, infrazvuku, vibrací a stroboskopického efektu jsou řešeny povinností zpracovat ke každému záměru VTE hlukovou studii a studii minimalizace shadow flicker efektu; zákonné hygienické limity musí záměry splnit v navazujícím stavebním řízení. Minimální vzdálenost 500 m od obytné zástavby sídel snižuje rizika pro

Poř. č.	Připomínkové místo	Číslo jednací	Článek	AO	Připomínka	Vyhodnocení
					4) Radiolokátory Pomezí Z návrhu nevyplývá jakým způsobem a zda pořizovatel posoudil vliv AOV36 na radary Armády ČR nacházející se v katastrálním území obce Pomezí. 5) Nedostatečná ochrana ptactva, Ohrožení životního prostředí Rotující lopatky větrných elektráren mohou být nebezpečné pro okolní faunu, zejména ptactvo. V navrhované akcelerační oblasti je prokázán výskyt Motáka Lužního, pořizovatel návrhu nerespektoval buffer 5 km kolem hnízda dle pokynů MMR k stanovování akceleračních oblastí. Pořizovatel zcela ignoruje výskyt Orla Mořského v akcelerační oblasti, který je prokázaný a v opatření, odůvodnění a navrhovaných opatřeních jej neuvádí. Z těchto důvodů je opatření považováno za nezákonné. 6) Vzdálenost hranice akcelerační oblasti AOV36 od obytné zástavby Upozorňuji na nedostatečnou vzdálenost navrhované akcelerační oblasti od obytné zástavby 500 metrů, při kumulaci s výškou věží 250 metrů. Pořizovatel dostatečně neodůvodňuje tak malou vzdálenost akcelerační oblasti od obydlí. Navržená opatření pak hodnotí pouze hlukové normy, ale neřeší kumulaci dalších vlivů provozu VTE při tak nedostatečné vzdálenosti. Opatření spočívající v povinnosti hlukové studie provedené investorem je nedostačující, pořizovatel je povinen se vypořádat se všemi vlivy již při posuzování vlivů v rámci probíhajícího řízení a tyto řádně popsat, odůvodnit a navrhnout dostatečná opatření. Připomínka 2: Martina Češková Připomínka k vymezení akceleračních oblastí pro větrné elektrárny AOV36 Pomezí, AOV37 Karle, AOV19 Trstěnice a AOV27 Mikuleč Na základě zveřejněné veřejné vyhlášky č.j. MMR-25750/2026-81 ze dne 14.4.2026 tímto uplatňuji podle § 97 odst. 1 zákona č. 283/2021 Sb., stavební zákon, v platném znění, připomínky k návrhu Změny č. 2 Územního rozvojového plánu, týkající se vymezení výše specifikované akceleračních oblastí AOV 36 Pomezí, AOV37 Karle, AOV19 Trstěnice a AOV27 Mikuleč. Všechny tyto oblasti jsou v blízkosti mého bydliště. Nesouhlasím s tímto záměrem z následujících důvodů: 1) Zásah do krajinného rázu a širšího okolí Navrhované umístění větrných elektráren představuje významný dlouhodobý zásah do krajinného rázu oblastí a charakteru území (otevřené horizonty, harmonická krajina), které jsou jednou z hlavních hodnot našeho regionu. Zóny představují významné riziko pro krajinný ráz nejen území obce Pomezí, ale celého širšího území Poličska a Svitavska a typické otevřené harmonické krajiny s vysokou mírou dochované historické struktury. S čímž se pořizovatel řádně nevypořádal. Pořizovatel zcela ignoroval existenci chráněné kulturní památky kostela sv. Jiří v Pomezí a pohledy na tuto dominantu, kdy zejména ve směru od akcelerační oblasti AOV36 se jedná o ucelené pohledy na tuto chráněnou kulturní památku. Návrh je v rozporu s pravidly pro stanovování akceleračních oblastí a došlo k porušení zákona o státní památkové péči. 2) Socioekonomické dopady Záměr povede k významnému snížení atraktivity území pro bydlení, rekreaci a cestovní ruch a k souvisejícímu dramatickému poklesu hodnoty nemovitostí a narušení dalšího rozvoje obcí a kvality života obyvatel.	obyvatele. Výsledky posouzení krajinného rázu v rámci VVURÚ vedly k zcela vypuštění řady původně uvažovaných akceleračních oblastí a ke snížení limitu maximální výšky elektráren u řady z nich; podmínky v územních opatřeních dále omezují barevné řešení doprovodných staveb a rozsah trvalých terénních úprav. Vlivy na kulturní dědictví a ochranná pásma kulturní památky kostela sv. Jiří v Pomezí byly sledovány v rámci VVURÚ. Konkrétní bezpečnostní podmínky, včetně vlivu na vojenské radiolokátory AČR, jsou stanovovány stavebním úřadem v rámci povolování záměru. Vliv VTE na turistický potenciál a rekreaci bude předmětem posouzení v navazujících řízeních; samotné vymezení akcelerační oblasti v ÚRP nezakládá právo na výstavbu VTE ani nevylučuje jiné využití území.

Poř. č.	Připomínkové místo	Číslo jednací	Článek	AO	Připomínka	Vyhodnocení
					3) Kvalita života a zdraví | při dodržení zákonných limitů a norem bude docházet k dlouhodobému zatížení hlukem, vibracemi, vizuálními, světelnými a stroboskopickými efekty, nizkofrekvenénim zvukem, infrazvukem, hlukem z bateriových úložišť, což bude mít negativní vliv na kvalitu života, pohodu bydlení a zdraví mé rodiny a dalších občanů obce, 4) Radiolokátory Pomezí Z návrhu nevyplývá jakým způsobem a zda pořizovatel posoudil vliv AOV36 na radary Armády ČR nacházející se v katastrálním území obce Pomezí. 5) Nedostatečná ochrana ptactva, Ohrožení životního prostředí Rotující lopatky větrných elektráren mohou být nebezpečné pro okolní faunu, zejména ptactvo. V navrhované akcelerační oblasti je prokázán výskyt Motáka Lužního, pořizovatel návrhu nerespektoval buffer 5 km kolem hnízda dle pokynů MMR k stanovování akceleračních oblastí. Pořizovatel zcela ignoruje výskyt Orla Mořského v akcelerační oblasti, který je prokázaný a v opatření, odůvodnění a navrhovaných opatřeních jej neuvádí. Z těchto důvodů je opatření považováno za nezákonné. 6) Vzdálenost hranice akcelerační oblasti AOV36 od obytné zástavby Upozorňuji na nedostatečnou vzdálenost navrhované akcelerační oblasti od obytné zástavby 500 metrů, při kumulaci s výškou věží 250 metrů. Pořizovatel dostatečně neodůvodňuje tak malou vzdálenost akcelerační oblasti od obydlí. Navržená opatření pak hodnotí pouze hlukové normy, ale neřeší kumulaci dalších vlivů provozu VTE při tak nedostatečné vzdálenosti. Opatření spočívající v povinnosti hlukové studie provedené investorem je nedostačující, pořizovatel je povinen se vypořádat se všemi vlivy již při posuzování vlivů v rámci probíhajícího řízení a tyto řádně popsat, odůvodnit a navrhnout dostatečná opatření. Připomínka 3: Miroslav Diviš Připomínka k vymezení akceleračních oblastí pro větrné elektrárny AOV36 Pomezí, AOV37 Karle, AOV19 Trstěnice a AOV27 Mikuleč Na základě zveřejněné veřejné vyhlášky č.j. MMR-25750/2026-81 ze dne 14.4.2026 tímto uplatňuji podle § 97 odst. 1 zákona č. 283/2021 Sb., stavební zákon, v platném znění, připomínky k návrhu Změny č. 2 Územního rozvojového plánu, týkající se vymezení výše specifikované akceleračních oblastí AOV 36 Pomezí, AOV37 Karle, AOV19 Trstěnice a AOV27 Mikuleč. Všechny tyto oblasti jsou v blízkosti mého bydliště. Nesouhlasím s tímto záměrem z následujících důvodů: 1) Zásah do krajinného rázu a širšího okolí Navrhované umístění větrných elektráren představuje významný dlouhodobý zásah do krajinného rázu oblastí a charakteru území (otevřené horizonty, harmonická krajina), které jsou jednou z hlavních hodnot našeho regionu. Zóny představují významné riziko pro krajinný ráz nejen území obce Pomezí, ale celého širšího území Poličska a Svitavska a typické otevřené harmonické krajiny s vysokou mírou dochované historické struktury. S čímž se pořizovatel řádně nevypořádal. Pořizovatel zcela ignoroval existenci chráněné kulturní památky kostela sv. Jiří v Pomezí a pohledy na tuto dominantu, kdy zejména ve směru od akcelerační oblasti AOV36 se jedná o ucelené pohledy na tuto chráněnou	

Poř. č.	Připomínkové místo	Číslo jednací	Článek	AO	Připomínka	Vyhodnocení
					kulturní památku. Návrh je v rozporu s pravidly pro stanovování akceleračních oblastí a došlo k porušení zákona o státní památkové péči. 2) Socioekonomické dopady Záměr povede k významnému snížení atraktivity území pro bydlení, rekreaci a cestovní ruch a k souvisejícímu dramatickému poklesu hodnoty nemovitostí a narušení dalšího rozvoje obcí a kvality života obyvatel. 3) Kvalita života a zdraví | při dodržení zákonných limitů a norem bude docházet k dlouhodobému zatížení hlukem, vibracemi, vizuálními, světelnými a stroboskopickými efekty, nízkofrekvenčním zvukem, infrazvukem, hlukem z bateriových úložišť, což bude mít negativní vliv na kvalitu života, pohodu bydlení a zdraví mé rodiny a dalších občanů obce. 4) Radiolokátory Pomezí Z návrhu nevyplývá jakým způsobem a zda pořizovatel posoudil vliv AOV36 na radary Armády ČR nacházející se v katastrálním území obce Pomezí. 5) Nedostatečná ochrana ptactva, Ohrožení životního prostředí Rotující lopatky větrných elektráren mohou být nebezpečné pro okolní faunu, zejména ptactvo. V navrhované akcelerační oblasti je prokázán výskyt Motáka Lužního, pořizovatel návrhu nerespektoval buffer 5 km kolem hnízda dle pokynů MMR k stanovování akceleračních oblastí. Pořizovatel zcela ignoruje výskyt Orla Mořského v akcelerační oblasti, který je prokázaný a v opatření, odůvodnění a navrhovaných opatřeních jej neuvádí. Z těchto důvodů je opatření považováno za nezákonné. 6) Vzdálenost hranice akcelerační oblasti AOV36 od obytné zástavby Upozorňuji na nedostatečnou vzdálenost navrhované akcelerační oblasti od obytné zástavby 500 metrů, při kumulaci s výškou věží 250 metrů. Pořizovatel dostatečně neodůvodňuje tak malou vzdálenost akcelerační oblasti od obydlí. Navržená opatření pak hodnotí pouze hlukové normy, ale neřeší kumulaci dalších vlivů provozu VTE při tak nedostatečné vzdálenosti. Opatření spočívající v povinnosti hlukové studie provedené investorem je nedostačující, pořizovatel je povinen se vypořádat se všemi vlivy již při posuzování vlivů v rámci probíhajícího řízení a tyto řádně popsat, odůvodnit a navrhnout dostatečná opatření. Připomínka 4: Renata Divišová, DiS. Připomínka k vymezení akceleračních oblastí pro větrné elektrárny AOV36 Pomezí, AOV37 Karle, AOV19 Trstěnice a AOV27 Mikuleč Na základě zveřejněné veřejné vyhlášky č.j. MMR-25750/2026-81 ze dne 14.4.2026 tímto uplatňuji podle § 97 odst. 1 zákona č. 283/2021 Sb., stavební zákon, v platném znění, připomínky k návrhu Změny č. 2 Územního rozvojového plánu, týkající se vymezení výše specifikované akceleračních oblastí AOV 36 Pomezí, AOV37 Karle, AOV19 Trstěnice a AOV27 Mikuleč. Všechny tyto oblasti jsou v blízkosti mého bydliště. Nesouhlasím s tímto záměrem z následujících důvodů:	

Příloha č. 5zj – Vyhodnocení připomínek obcí a veřejnosti

Poř. č.	Připomínkové místo	Číslo jednací	Článek	AO	Připomínka	Vyhodnocení
					1) Zásah do krajinného rázu a širšího okolí Navrhované umístění větrných elektráren představuje významný dlouhodobý zásah do krajinného rázu oblastí a charakteru území (otevřené horizonty, harmonická krajina), které jsou jednou z hlavních hodnot našeho regionu. Zóny představují významné riziko pro krajinný ráz nejen území obce Pomezí, ale celého širšího území Poličska a Svitavska a typické otevřené harmonické krajiny s vysokou mírou dochované historické struktury. S čímž se pořizovatel řádně nevypořádal. Pořizovatel zcela ignoroval existenci chráněné kulturní památky kostela sv. Jiří v Pomezí a pohledy na tuto dominantu, kdy zejména ve směru od akcelerační oblasti AOV36 se jedná o ucelené pohledy na tuto chráněnou kulturní památku. Návrh je v rozporu s pravidly pro stanovování akceleračních oblastí a došlo k porušení zákona o státní památkové péči. 2) Socioekonomické dopady Záměr povede k významnému snížení atraktivity území pro bydlení, rekreaci a cestovní ruch a k souvisejícímu dramatickému poklesu hodnoty nemovitostí a narušení dalšího rozvoje obcí a kvality života obyvatel, 3) Kvalita života a zdraví | při dodržení zákonných limitů a norem bude docházet k dlouhodobému zatížení hlukem, vibracemi, vizuálními, světelnými a stroboskopickými efekty, nízkofrekvenčním zvukem, infrazvukem, hlukem z bateriových úložišť, což bude mít negativní vliv na kvalitu života, pohodu bydlení a zdraví mé rodiny a dalších občanů obce. 4) Radiolokátory Pomezí Z návrhu nevyplývá jakým způsobem a zda pořizovatel posoudil vliv AOV36 na radary Armády ČR nacházející se v katastrálním území obce Pomezí. 5) Nedostatečná ochrana ptactva, Ohrožení životního prostředí Rotující lopatky větrných elektráren mohou být nebezpečné pro okolní faunu, zejména ptactvo. V navrhované akcelerační oblasti je prokázán výskyt Motáka Lužního, pořizovatel návrhu nerespektoval buffer 5 km kolem hnízda dle pokynů MMR k stanovování akceleračních oblastí. Pořizovatel zcela ignoruje výskyt Orla Mořského v akcelerační oblasti, který je prokázaný a v opatření, odůvodnění a navrhovaných opatřeních jej neuvádí. Z těchto důvodů je opatření považováno za nezákonné. 6) Vzdálenost hranice akcelerační oblasti AOV36 od obytné zástavby Upozorňuji na nedostatečnou vzdálenost navrhované akcelerační oblasti od obytné zástavby 500 metrů, při kumulaci s výškou věží 250 metrů. Pořizovatel dostatečně neodůvodňuje tak malou vzdálenost akcelerační oblasti od obydlí. Navržená opatření pak hodnotí pouze hlukové normy, ale neřeší kumulaci dalších vlivů provozu VTE při tak nedostatečné vzdálenosti. Opatření spočívající v povinnosti hlukové studie provedené investorem je nedostačující, pořizovatel je povinen se vypořádat se všemi vlivy již při posuzování vlivů v rámci probíhajícího řízení a tyto řádně popsat, odůvodnit a navrhnout dostatečná opatření. Připomínka 5: Eva Boucnínová	

Poř. č.	Připomínkové místo	Číslo jednací	Článek	AO	Připomínka	Vyhodnocení
					Připomínka k vymezení akceleračních oblastí pro větrné elektrárny AOV36 Pomezí, AOV37 Karle, AOV19 Trstěnice a AOV27 Mikuleč Na základě zveřejněné veřejné vyhlášky č.j. MMR-25750/2026-81 ze dne 14.4.2026 tímto uplatňuji podle § 97 odst. 1 zákona č. 283/2021 Sb., stavební zákon, v platném znění, připomínky k návrhu Změny č. 2 Územního rozvojového plánu, týkající se vymezení výše specifikované akceleračních oblastí AOV 36 Pomezí, AOV37 Karle, AOV19 Trstěnice a AOV27 Mikuleč. Všechny tyto oblasti jsou v blízkosti mého bydliště. **Nesouhlasím s tímto záměrem z následujících důvodů:** ☐ **Zásah do krajinného rázu a širšího okolí** Navrhované umístění větrných elektráren představuje významný dlouhodobý zásah do krajinného rázu oblastí a charakteru území (otevřené horizonty, harmonická krajina), které jsou jednou z hlavních hodnot našeho regionu. Zóny představují významné riziko pro krajinný ráz nejen území obce Pomezí, ale celého širšího území Poličska a Svitavska a typické otevřené harmonické krajiny s vysokou mírou dochované historické struktury. S čímž se pořizovatel řádně nevypořádal. Pořizovatel zcela ignoroval existenci chráněné kulturní památky kostela sv. Jiří v Pomezí a pohledy na tuto dominantu, kdy zejména ve směru od akcelerační oblasti AOV36 se jedná o ucelené pohledy na tuto chráněnou kulturní památku. Návrh je v rozporu s pravidly pro stanovování akceleračních oblastí a došlo k porušení zákona o státní památkové péči. **2) Socioekonomické dopady** Záměr povede k významnému snížení atraktivity území pro bydlení, rekreaci a cestovní ruch a k souvisejícímu dramatickému poklesu hodnoty nemovitostí a narušení dalšího rozvoje obcí a kvality života obyvatel.	

Poř. č.	Připomínkové místo	Číslo jednací	Článek	AO	Připomínka	Vyhodnocení
					3) Kvalita života a zdraví I při dodržení zákonných limitů a norem bude docházet k dlouhodobému zatížení hlukem, vibracemi, vizuálními, světelnými a stroboskopickými efekty, nízkofrekvenčním zvukem, infrazvukem, hlukem z bateriových úložišť, což bude mít negativní vliv na kvalitu života, pohodu bydlení a zdraví mé rodiny a dalších občanů obce. **4) Radiolokátory Pomezí** Z návrhu nevyplývá jakým způsobem a zda pořizovatel posoudil vliv AOV36 na radary Armády ČR nacházející se v katastrálním území obce Pomezí. **5) Nedostatečná ochrana ptactva, Ohrožení životního prostředí** Rotující lopatky větrných elektráren mohou být nebezpečné pro okolní faunu, zejména ptactvo. V navrhované akcelerační oblasti je prokázán výskyt Motáka Lužního, pořizovatel návrhu nerespektoval buffer 5 km kolem hnízda dle pokynů MMR k stanovování akceleračních oblastí. Pořizovatel zcela ignoruje výskyt Orla Mořského v akcelerační oblasti, který je prokázaný a v opatření, odůvodnění a navrhovaných opatřeních jej neuvádí. Z těchto důvodů je opatření považováno za nezákonné. **6) Vzdálenost hranice akcelerační oblasti AOV36 od obytné zástavby** Upozorňuji na nedostatečnou vzdálenost navrhované akcelerační oblasti od obytné zástavby 500 metrů, při kumulaci s výškou věží 250 metrů. Pořizovatel dostatečně neodůvodňuje tak malou vzdálenost akcelerační oblasti od obydlí. Navržená opatření pak hodnotí pouze hlukové normy, ale neřeší kumulaci dalších vlivů provozu VTE při tak nedostatečné vzdálenosti. Opatření spočívající v povinnosti hlukové studie provedené investorem je nedostačující, pořizovatel je povinen se vypořádat se všemi vlivy již při posuzování vlivů v rámci probíhajícího řízení a tyto řádně popsat, odůvodnit a navrhnout dostatečná opatření. **Závěr:** Navrhuji zcela zrušit akcelerační oblast AOV36 Pomezí, AOV37 Karle, AOV19 Trstěnice a AOV27 Mikuleč. Připomínka 6: Ludmila Bednářová	

Poř. č.	Připomínkové místo	Číslo jednací	Článek	AO	Připomínka	Vyhodnocení
					Připomínka k vymezení akceleračních oblastí pro větrné elektrárny AOV36 Pomezí, AOV37 Karle, AOV19 Trstěnice a AOV27 Mikuleč Na základě zveřejněné veřejné vyhlášky č.j. MMR-25750/2026-81 ze dne 14.4.2026 tímto uplatňuji podle § 97 odst. 1 zákona č. 283/2021 Sb., stavební zákon, v platném znění, připomínky k návrhu Změny č. 2 Územního rozvojového plánu, týkající se vymezení výše specifikované akceleračních oblastí AOV 36 Pomezí, AOV37 Karle, AOV19 Trstěnice a AOV27 Mikuleč. Všechny tyto oblasti jsou v blízkosti mého bydliště. **Nesouhlasím s tímto záměrem z následujících důvodů:** ☐ **Zásah do krajinného rázu a širšího okolí** Navrhované umístění větrných elektráren představuje významný dlouhodobý zásah do krajinného rázu oblastí a charakteru území (otevřené horizonty, harmonická krajina), které jsou jednou z hlavních hodnot našeho regionu. Zóny představují významné riziko pro krajinný ráz nejen území obce Pomezí, ale celého širšího území Poličska a Svitavska a typické otevřené harmonické krajiny s vysokou mírou dochované historické struktury. S čímž se pořizovatel řádně nevypořádal. Pořizovatel zcela ignoroval existenci chráněné kulturní památky kostela sv. Jiří v Pomezí a pohledy na tuto dominantu, kdy zejména ve směru od akcelerační oblasti AOV36 se jedná o ucelené pohledy na tuto chráněnou kulturní památku. Návrh je v rozporu s pravidly pro stanovování akceleračních oblastí a došlo k porušení zákona o státní památkové péči. **2) Socioekonomické dopady** Záměr povede k významnému snížení atraktivity území pro bydlení, rekreaci a cestovní ruch a k souvisejícímu dramatickému poklesu hodnoty nemovitostí a narušení dalšího rozvoje obcí a kvality života obyvatel.	

Poř. č.	Připomínkové místo	Číslo jednací	Článek	AO	Připomínka	Vyhodnocení
					3) Kvalita života a zdraví I při dodržení zákonných limitů a norem bude docházet k dlouhodobému zatížení hlukem, vibracemi, vizuálními, světelnými a stroboskopickými efekty, nízkofrekvenčním zvukem, infrazvukem, hlukem z bateriových úložišť, což bude mít negativní vliv na kvalitu života, pohodu bydlení a zdraví mé rodiny a dalších občanů obce. **4) Radiolokátory Pomezí** Z návrhu nevyplývá jakým způsobem a zda pořizovatel posoudil vliv AOV36 na radary Armády ČR nacházející se v katastrálním území obce Pomezí. **5) Nedostatečná ochrana ptactva, Ohrožení životního prostředí** Rotující lopatky větrných elektráren mohou být nebezpečné pro okolní faunu, zejména ptactvo. V navrhované akcelerační oblasti je prokázán výskyt Motáka Lužního, pořizovatel návrhu nerespektoval buffer 5 km kolem hnízda dle pokynů MMR k stanovování akceleračních oblastí. Pořizovatel zcela ignoruje výskyt Orla Mořského v akcelerační oblasti, který je prokázaný a v opatření, odůvodnění a navrhovaných opatřeních jej neuvádí. Z těchto důvodů je opatření považováno za nezákonné. **6) Vzdálenost hranice akcelerační oblasti AOV36 od obytné zástavby** Upozorňuji na nedostatečnou vzdálenost navrhované akcelerační oblasti od obytné zástavby 500 metrů, při kumulaci s výškou věží 250 metrů. Pořizovatel dostatečně neodůvodňuje tak malou vzdálenost akcelerační oblasti od obydlí. Navržená opatření pak hodnotí pouze hlukové normy, ale neřeší kumulaci dalších vlivů provozu VTE při tak nedostatečné vzdálenosti. Opatření spočívající v povinnosti hlukové studie provedené investorem je nedostačující, pořizovatel je povinen se vypořádat se všemi vlivy již při posuzování vlivů v rámci probíhajícího řízení a tyto řádně popsat, odůvodnit a navrhnout dostatečná opatření. **Závěr:** Navrhuji zcela zrušit akcelerační oblast AOV36 Pomezí, AOV37 Karle, AOV19 Trstěnice a AOV27 Mikuleč. Připomínka 7: Ivana Kohoutková	

Poř. č.	Připomínkové místo	Číslo jednací	Článek	AO	Připomínka	Vyhodnocení
					Připomínka k vymezení akceleračních oblastí pro větrné elektrárny AOV36 Pomezí, AOV37 Karle, AOV19 Trstěnice a AOV27 Mikuleč Na základě zveřejněné veřejné vyhlášky č.j. MMR-25750/2026-81 ze dne 14.4.2026 tímto uplatňuji podle § 97 odst. 1 zákona č. 283/2021 Sb., stavební zákon, v platném znění, připomínky k návrhu Změny č. 2 Územního rozvojového plánu, týkající se vymezení výše specifikované akceleračních oblastí AOV 36 Pomezí, AOV37 Karle, AOV19 Trstěnice a AOV27 Mikuleč. Všechny tyto oblasti jsou v blízkosti mého bydliště. **Nesouhlasím s tímto záměrem z následujících důvodů:** ☐ **Zásah do krajinného rázu a širšího okolí** Navrhované umístění větrných elektráren představuje významný dlouhodobý zásah do krajinného rázu oblastí a charakteru území (otevřené horizonty, harmonická krajina), které jsou jednou z hlavních hodnot našeho regionu. Zóny představují významné riziko pro krajinný ráz nejen území obce Pomezí, ale celého širšího území Poličska a Svitavska a typické otevřené harmonické krajiny s vysokou mírou dochované historické struktury. S čímž se pořizovatel řádně nevypořádal. Pořizovatel zcela ignoroval existenci chráněné kulturní památky kostela sv. Jiří v Pomezí a pohledy na tuto dominantu, kdy zejména ve směru od akcelerační oblasti AOV36 se jedná o ucelené pohledy na tuto chráněnou kulturní památku. Návrh je v rozporu s pravidly pro stanovování akceleračních oblastí a došlo k porušení zákona o státní památkové péči. **2) Socioekonomické dopady** Záměr povede k významnému snížení atraktivity území pro bydlení, rekreaci a cestovní ruch a k souvisejícímu dramatickému poklesu hodnoty nemovitostí a narušení dalšího rozvoje obcí a kvality života obyvatel.	

Poř. č.	Připomínkové místo	Číslo jednací	Článek	AO	Připomínka	Vyhodnocení
					3) Kvalita života a zdraví I při dodržení zákonných limitů a norem bude docházet k dlouhodobému zatížení hlukem, vibracemi, vizuálními, světelnými a stroboskopickými efekty, nízkofrekvenčním zvukem, infrazvukem, hlukem z bateriových úložišť, což bude mít negativní vliv na kvalitu života, pohodu bydlení a zdraví mé rodiny a dalších občanů obce. **4) Radiolokátory Pomezí** Z návrhu nevyplývá jakým způsobem a zda pořizovatel posoudil vliv AOV36 na radary Armády ČR nacházející se v katastrálním území obce Pomezí. **5) Nedostatečná ochrana ptactva, Ohrožení životního prostředí** Rotující lopatky větrných elektráren mohou být nebezpečné pro okolní faunu, zejména ptactvo. V navrhované akcelerační oblasti je prokázán výskyt Motáka Lužního, pořizovatel návrhu nerespektoval buffer 5 km kolem hnízda dle pokynů MMR k stanovování akceleračních oblastí. Pořizovatel zcela ignoruje výskyt Orla Mořského v akcelerační oblasti, který je prokázaný a v opatření, odůvodnění a navrhovaných opatřeních jej neuvádí. Z těchto důvodů je opatření považováno za nezákonné. **6) Vzdálenost hranice akcelerační oblasti AOV36 od obytné zástavby** Upozorňuji na nedostatečnou vzdálenost navrhované akcelerační oblasti od obytné zástavby 500 metrů, při kumulaci s výškou věží 250 metrů. Pořizovatel dostatečně neodůvodňuje tak malou vzdálenost akcelerační oblasti od obydlí. Navržená opatření pak hodnotí pouze hlukové normy, ale neřeší kumulaci dalších vlivů provozu VTE při tak nedostatečné vzdálenosti. Opatření spočívající v povinnosti hlukové studie provedené investorem je nedostačující, pořizovatel je povinen se vypořádat se všemi vlivy již při posuzování vlivů v rámci probíhajícího řízení a tyto řádně popsat, odůvodnit a navrhnout dostatečná opatření. **Závěr:** Navrhuji zcela zrušit akcelerační oblast AOV36 Pomezí, AOV37 Karle, AOV19 Trstěnice a AOV27 Mikuleč. Připomínka 8: Jarmila Dostálová	

Poř. č.	Připomínkové místo	Číslo jednací	Článek	AO	Připomínka	Vyhodnocení
					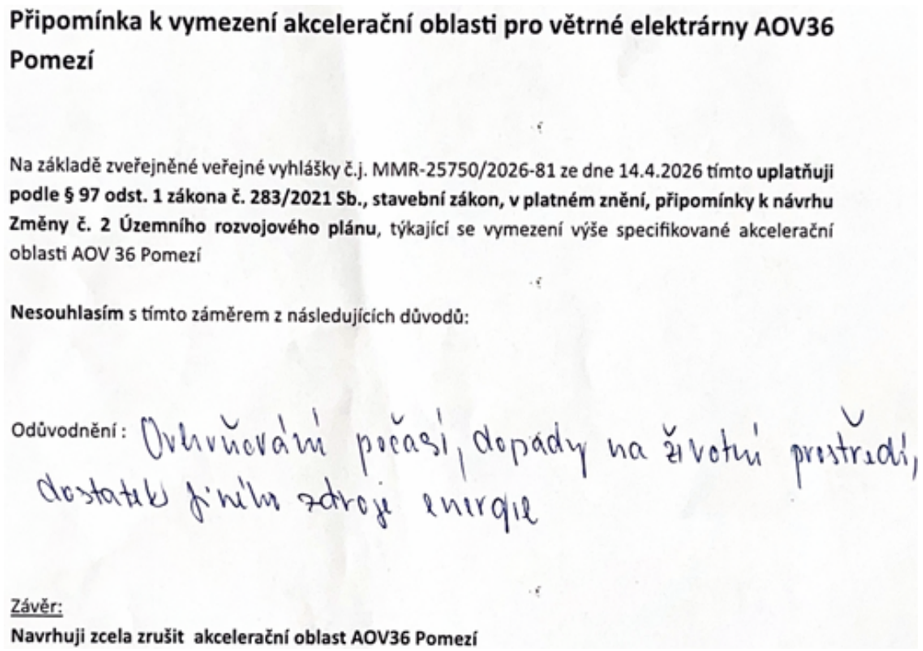 **Připomínka k vymezení akcelerační oblasti pro větrné elektrárny AOV36 Pomezí** Na základě zveřejněné veřejné vyhlášky č.j. MMR-25750/2026-81 ze dne 14.4.2026 tímto **uplatňuji podle § 97 odst. 1 zákona č. 283/2021 Sb., stavební zákon, v platném znění, připomínky k návrhu Změny č. 2 Územního rozvojového plánu**, týkající se vymezení výše specifikované akcelerační oblasti AOV 36 Pomezí **Nesouhlasím** s tímto záměrem z následujících důvodů: Odůvodnění : Ovlivňování počasí, dopady na životní prostředí, dostatek jiného zdroje energie Závěr: **Navrhuji zcela zrušit akcelerační oblast AOV36 Pomezí** Připomínka 9: Markéta Cacková 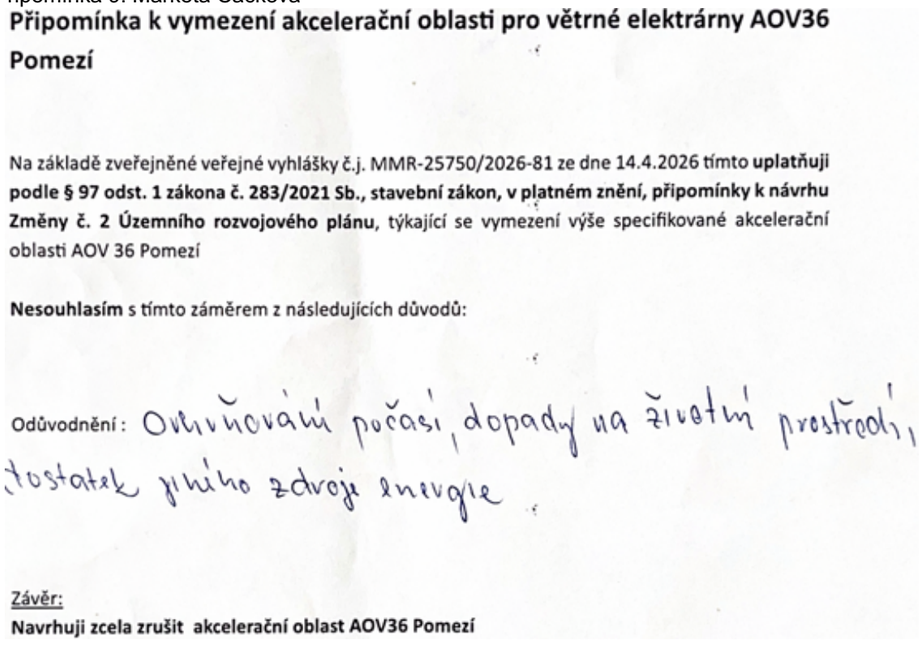 **Připomínka k vymezení akcelerační oblasti pro větrné elektrárny AOV36 Pomezí** Na základě zveřejněné veřejné vyhlášky č.j. MMR-25750/2026-81 ze dne 14.4.2026 tímto **uplatňuji podle § 97 odst. 1 zákona č. 283/2021 Sb., stavební zákon, v platném znění, připomínky k návrhu Změny č. 2 Územního rozvojového plánu**, týkající se vymezení výše specifikované akcelerační oblasti AOV 36 Pomezí **Nesouhlasím** s tímto záměrem z následujících důvodů: Odůvodnění : Ovlivňování počasí, dopady na životní prostředí, dostatek jiného zdroje energie Závěr: **Navrhuji zcela zrušit akcelerační oblast AOV36 Pomezí** Připomínka 10: Iva Poulová	

Poř. č.	Připomínkové místo	Číslo jednací	Článek	AO	Připomínka	Vyhodnocení
					Připomínka k vymezení akcelerační oblasti pro větrné elektrárny AOV36 Pomezí Na základě zveřejněné veřejné vyhlášky č.j. MMR-25750/2026-81 ze dne 14.4.2026 tímto **uplatňuji podle § 97 odst. 1 zákona č. 283/2021 Sb., stavební zákon, v platném znění, připomínky k návrhu Změny č. 2 Územního rozvojového plánu**, týkající se vymezení výše specifikované akcelerační oblasti AOV 36 Pomezí **Nesouhlasím** s tímto záměrem z následujících důvodů: DOPAD NA ŽIVOTNÍ PROSTŘEDÍ, RÁZ KRAJINY, ZDRAVOTNÍ NEBEZPEČÍ PRO OBČANY, ZNEHODNOCENÍ Odůvodnění: POZEMKŮ, USMRCOVÁNÍ PTÁKŮ, OVLIVŇOVÁNÍ POČASÍ ČESKÁ REPUBLIKA MÁ DOSTATEK ZDROJŮ ENERGIE NA JINÉ ÚČELY. PROČ SI MÁME MĚNIT NAŠI ZEMI K ZÁJMŮM JINÝCH STÁTŮ EU? Závěr: **Navrhuji zcela zrušit akcelerační oblast AOV36 Pomezí**	
6938.	Denisa Kunešová	MMR-43614-2026-81	99czp	AOV62	jako občan dotčené obce uplatňuji zásadní připomínky k návrhu na zařazení území obce Střížovice v okr. Plzeň-jih do akcelerační zóny pro výstavbu větrných elektráren. Plánovaný postup považuji za problematický z hlediska ochrany základních práva občana a principů právního státu, a to z následujících důvodů: **1) Omezení práva na účast v řízení a vyjádření se k záměru** - zařazením území do akcelerační zóny dochází fakticky k omezení možnosti občanů účastnit se plnohodnotně navazujících řízení - v důsledku toho je oslabeno právo vyjádřit se k jednotlivým projektům, předkládat námitky a hájit své oprávněné zájmy - není garantováno právo veřejnosti na přístup k informacím a k účasti na rozhodování v záležitostech životního prostředí, jak deklaruje **Aarhuská úmluva** (Úmluva o přístupu k informacím, účasti veřejnosti na rozhodování a přístupu k právní ochraně v záležitostech životního prostředí, podepsaná dne 25.6.1998, jež pro Českou republiku vstoupila v platnost dne 4.10.2004 – sdělení č. 124/2004 Sb. m.s.), kde je v čl. 6 pod bodem 4. uvedeno, že „Každá strana zajistí účast veřejnosti v počátečním stadiu rozhodování, kdy jsou ještě všechny možnosti výběru a alternativ otevřeny a kdy účast veřejnosti může být účinná.“ **2) Omezení práva na spravedlivý proces** - zjednodušení a zrychlení povolovacích procesů v rámci akceleračních zón vede k omezení standardních procesních práv účastníků řízení, jak garantuje např. **zákon č. 500/2004 Sb., správní řád** mj. v § 4 odst. 4, dle něhož správní orgán umožní dotčeným osobám uplatňovat jejich práva a oprávněné zájmy - v důsledku toho je občanům fakticky upřena možnost uplatnit relevantní námitky a domáhat se jejich řádného vypořádání a navrhovat důkazy, ačkoli ve **Směrnici Evropského parlamentu a Rady**	**Neakceptováno.** Akcelerační oblast AOV62 – Střížovice byla zmenšena Podatelka obecně namítá zařazení území obce do akcelerační zóny pro větrné elektrárny a požaduje jeho vypuštění s odkazem na procesní práva občanů, ochranu vlastnického práva a nedostatečné posouzení vlivů. K tvrzené nedostatečnosti posouzení vlivů a kumulativních dopadů: vlivy návrhu Změny č. 2 ÚRP byly posouzeny na úrovni koncepce v rámci vyhodnocení vlivů na udržitelný rozvoj území (VVURÚ), které tvoří přílohu č. 5 odůvodnění Změny č. 2 ÚRP. Vymezení akceleračních oblastí proběhlo rovněž na základě biologického posouzení navrhovaných území podle § 11 odst. 3 resp. 4 zákona č. 249/2025 Sb. (ZOZE); oblasti, u nichž byly identifikovány významné negativní nebo kumulativní vlivy, byly ze Změny č. 2 ÚRP vyloučeny. Pokud jde o namítané omezení účasti veřejnosti: záměry v akceleračních oblastech podléhají posouzení vlivů dle § 11 ZOZE v rámci jednotného environmentálního stanoviska; EIA dle zákona č. 100/2001 Sb. se pro záměry ve vymezených akceleračních oblastech nebude opakovaně vyhotovovat v rámci stavebního řízení (§ 11 odst. 5 ZOZE). Konkrétní záměry se nadále povolují v souladu se stavebním zákonem za podmínek stanovených v územním opatření. Vymezení akcelerační oblasti

Poř. č.	Připomínkové místo	Číslo jednací	Článek	AO	Připomínka	Vyhodnocení
					2011/92/EU o posuzování vlivů některých veřejných a soukromých záměrů na životní prostředí je pod odst. 16 výslovně stanovena účinná účast veřejnosti na přijímání rozhodnutí, která umožňuje veřejnosti vyjádřit své názory a obavy, které mohou být pro rozhodnutí podstatné, čímž se mj. přispívá k uvědomělému vztahu veřejnosti k otázkám životního prostředí a k veřejné podpoře učiněných rozhodnutí - dochází tak k oslabení principu spravedlivého procesu, jak jej chrání **Listina základních práv a svobod (dále jen „LZPS“) ve svém čl. 36 odst. 1 a 2** (právo na soudní a jinou právní ochranu) - v režimu akceleračních zón hrozí, že některé klíčové otázky (např. vlivy na životní prostředí, hluk, krajinný ráz či zdraví obyvatel) nebudou dostatečně individuálně posuzovány, příp. nebudou posuzovány v plném rozsahu, ačkoli **čl. 35 LZPS** zaručuje občanům právo na příznivé životní prostředí s tím, že každý má právo na včasné a úplné informace o jeho stavu - následná řízení pak budou omezená, čímž dochází ke ztížení možnosti efektivního soudního přezkumu - dále ke snížení transparentnosti rozhodování - v neposlední řadě i k porušení zásady přezkoumatelnosti správních aktů **3) Nedostatečné individuální posouzení možných dopadů** - zařazení území do akcelerační zóny probíhá na obecné úrovni bez dostatečného zohlednění specifik dané lokality a konkrétních dopadů na obyvatele - tím je porušen princip individualizace zásahů do práv občanů, kdy nejsou dostatečně posouzeny kumulativní vlivy, chybí detailní analýza dopadů na kvalitu života a není možno tyto otázky efektivně rozporovat - takový postup je nepřijatelný, kdy nelze plošně vyloučit námitky bez individuálního posouzení - pokud jsou akcelerační zóny fakticky „předurčeny“ již v zadání schváleném vládou, dochází k tomu, že veřejnost nemá reálnou možnost ovlivnit základní rozhodnutí a dochází k porušení požadavku efektivní (nikoli jen formální) účasti veřejnosti, kdy je již předjímáno finální rozhodnutí a oslabuje se smysl následného projednání **4) Zásah do vlastnických práv** - realizace projektů v akceleračních zónách může mít významný dopad na hodnotu nemovitostí, kvalitu bydlení a užívání majetku - vlastníci dotčených nemovitostí jsou tak omezeni v procesních právech, když nemají dostatečné nástroje, jak tato svá práva hájit, což je v rozporu s ochranou vlastnictví garantovanou právním řádem (čl. 11 LZPS, dle kterého vlastnické právo všech vlastníků má stejný zákonný obsah a ochranu) **5) Porušení zásady přezkoumatelnosti opatření obecné povahy** - Územní rozvojový plán má povahu opatření obecné povahy a jako takový musí být řádně odůvodněný, založený na vyhodnocení variant a přezkoumatelný - pokud jsou akcelerační zóny určeny plošně a bez bližšího zkoumání, chybí skutečné variantní posouzení a odůvodnění může být pouze formálního charakteru, v důsledku čehož může být fakticky omezen přezkum soudem - v případě akceleračních zón jsou klíčové otázky rozhodnuty předem, námitky nemohou reálně ovlivnit výsledek a dochází k popření procesních práv občanů Navržené zařazení obce do akcelerační zóny považuji z výše uvedených důvodů za nepřiměřený zásah do práv občanů, zejména práva na účast v řízení, spravedlivý proces a soudní ochranu, jakož i za rozporný s požadavky na efektivní účast veřejnosti v otázkách životního prostředí. Z těchto důvodů požaduji přehodnocení návrhu, zachování plnohodnotných procesních práv občanů a zajištění individuálního a přezkoumatelného posuzování jednotlivých záměrů.	v ÚRP nezakládá možnost vyvlastnění ani nezasahuje do práva na nedotknutelnost obydlí. K otázce územní samosprávy: územní plánování na celostátní úrovni je výkonem státní správy; jeho výsledky nepodléhají schválení orgány územních samosprávných celků. Návrh Změny č. 2 ÚRP byl připraven v souladu s platnou legislativou ČR a EU, včetně zákona č. 249/2025 Sb. (ZOZE), směrnice RED III a Listiny základních práv a svobod; vymezení akceleračních oblastí a podmínky v územních opatřeních jsou stanoveny na základě zákona a v jeho mezích.

Poř. č.	Připomínkové místo	Číslo jednací	Článek	AO	Připomínka	Vyhodnocení
					V neposlední řadě navrhuji vyjmutí území obce Střížovice z akcelerační zóny.	
6939.	Jan Šimek	MMR-43615-2026-81	99czzg	AOV83	**Text připomínky** Podatel nesouhlasí s vymezením akcelerační oblasti AOV83 a žádá, aby tato akcelerační oblast nebyla ve Změně č. 2 Územního rozvojového plánu vymezena a aby nebylo vydáno územní opatření AOV83. **Odůvodnění uplatněné připomínky** **1. Direktivní vymezení AOV** Podatel se domnívá, že není nezbytné (a neplyne to ani ze směrnice EU RED III), aby akcelerační oblasti pro VTE (dále jen „AOV“) byly vymezeny direktivně na celostátní úrovni. Je naprosto dostačující, když by Změna č. 2 Územního rozvojového plánu (dále jen „Změna č. 2“) dala obcím povinnost, aby prověřily možnosti vymezení AOV v územních plánech. Na základě tohoto pokynu by samosprávy znalé místních poměrů po dohodě s občany vymezily vhodné lokality pro VTE. Díky tomu by byly zohledněny s potřebnou pečlivostí a v nutné podrobnosti zásahy do veřejných zájmů, které není možné na úrovní Změny č. 2 zhodnotit, neboť to její velké měřítko neumožňuje. **2. Diskriminační vymezení AOV** Ve Změně č. 2 ÚRP není dostatečně vysvětleno, proč je třeba vymezit akcelerační oblasti právě tak, jak to činí Změna č. 2, jinými slovy není pochopitelné, proč právě počet AOV, se kterým Změna č. 2 počítá, povede ke splnění klimatických a energetických cílů a proč vymezení jiné oblasti již není zapotřebí nebo proč by klimatické a energetické cíle nemohly být plněny i bez AOV83, když není ke splnění těchto cílů (které ani nejsou ve Změně č. 2 specifikovány) zapotřebí ani o jednu AOV více. Lokalita, kde je AOV83 přitom není nijak výjimečná z hlediska potenciálu pro VTE (nebo alespoň není ve Změně č. 2 přesvědčivě popsáno, proč se AOV83 svým větrným potenciálem tak výrazně odlišuje od dalších oblastí, kde AOV vymezeny nebyly). Lze tedy předpokládat, že existují i jiné shodné oblasti, kde však z nejasných důvodů AOV nebyly vymezeny. To považuje podatel za diskriminační. Diskriminovány jsou i samosprávy, na jejichž území jsou AOV vymezeny. Vymezení AOV totiž představuje jakousi stavební uzávěru, kdy obec nemůže v dotčeném území měnit územní plán podle svých potřeb, ale musí respektovat vymezenou AOV. Vedle toho pak nebudou investoři VTE motivováni, aby s obcí uzavřeli férovou plánovací smlouvu a poskytli obci a jejím občanům dostatečné kompenzace za negativní dopady provozu VTE. Záměry VTE povolované v AOV totiž budou protežovány a jejich výstavba výrazně usnadněna. Tato diskriminace přímo ovlivňuje i občany samospráv. **3. Nedostatečné posouzení vlivů** Vymezení AOV s největší pravděpodobností povede k tomu, že záměry VTE v nich umisťované budou upřednostňovány a nedojde už nikdy k řádnému posouzení jejich negativních dopadů na životní prostředí, na zdraví a životy lidí. Proto by mělo být vyhodnocení vlivů Změny č. 2 a územního opatření pro AOV83 extrémně podrobné a kvalitní, prakticky na úrovni EIA. Překážkou pro takové podrobné posouzení je ale fakt, že je měřítko Územního rozvojového plánu příliš velké a neumožňuje skutečně posoudit dopady vymezení AOV (jiné by to bylo na úrovní územního plánu, resp. v procesu EIA se znalostí konkrétního záměru). Vzhledem k tomu, že na vymezení akceleračních oblastí naváže zrychlené a zjednodušené povolovací řízení před Dopravním a energetickým stavebním úřadem (DESÚ), v rámci kterého bude úřad prakticky pouze ověřovat, zda jsou záměry v souladu s vágními a nicneříkajícími podmínkami územního opatření AOV83. V souladu s těmito obecnými	**Neakceptováno.** Akcelerační oblast AOV83 Chorušice byla na základě výsledků biologického posouzení a vyhodnocení vlivů zmenšena. Požadavku na její úplné vypuštění však nebylo vyhověno. Vymezení akceleračních oblastí proběhlo na základě biologického posouzení konkrétních navrhovaných území podle § 11 odst. 3 resp. 4 zákona č. 249/2025 Sb. (ZOZE), jehož výsledky spolu s výsledky vyhodnocení vlivů na životní prostředí (SEA/VVURÚ, Příloha 5 k Změně č. 2 ÚRP) byly zapracovány do návrhu; oblasti, u nichž autorizované osoby identifikovaly významné negativní nebo kumulativní vlivy, byly ze Změny č. 2 ÚRP vyloučeny. Pro AOV83 nebyly identifikovány takové vlivy, které by bránily jejímu vymezení. K namítanému nedostatečnému posouzení vlivů na úrovni EIA a absenci kumulativního hodnocení: záměry v akceleračních oblastech podléhají posouzení vlivů dle § 11 ZOZE v rámci jednotného environmentálního stanoviska; EIA dle zákona č. 100/2001 Sb. se pro záměry ve vymezených akceleračních oblastech nebude opakovaně vyhotovovat v rámci stavebního řízení (§ 11 odst. 5 ZOZE). Posouzení kumulativních vlivů proběhlo v rámci VVURÚ na úrovni koncepce, a to jak pro každou akcelerační oblast individuálně (karty AO), tak pro Změnu č. 2 ÚRP jako celek. Územní opatření pro VTE ukládají povinnost vypracovat hlukovou studii zahrnující všechny stávající zdroje hluku v dotčeném území. Pokud jde o vlivy na krajinný ráz Kokořínska a pohledové osy na Bezděz: výsledky posouzení krajinného rázu v rámci VVURÚ vedly k úplnému vypuštění 16 původně uvažovaných akceleračních oblastí a ke snížení limitu maximální výšky elektráren u 48 z 80 zbývajících oblastí pro VTE; tyto výsledky se promítly i do podmínek pro AOV83. Konkrétní záměry budou dále posuzovány v navazujícím stavebním řízení. Obavy z hluku, stroboskopického efektu a vibrací jsou řešeny povinností zpracovat ke každému záměru VTE hlukovou studii a studii minimalizace shadow flicker efektu; zákonné hygienické limity musí záměry splnit v navazujícím stavebním řízení. Minimální vzdálenost 500 m od obytné zástavby sídel snižuje rizika pro obyvatele. K otázce územní samosprávy a subsidiarity: územní plánování na celostátní úrovni je výkonem státní správy a jeho výsledky nepodléhají schválení orgány územních samosprávných celků. Vymezení akceleračních oblastí v Zásadách územního rozvoje je v souladu s požadavky ZOZE a směrnice RED III. Variantní

Poř. č.	Připomínkové místo	Číslo jednací	Článek	AO	Připomínka	Vyhodnocení
					podmínkami ale budou téměř jakékoliv záměry, což znamená, že vlivy VTE realizovaných v AOV83 nebudou nikdy reálně posouzeny. Podatel se domnívá, že je nezbytné, aby všechny vlivy VTE byly skutečně a podrobně posouzeny. Vágní posouzení Změny č. 2 nebo územního opatření AOV83 je naprosto nedostatečné. Podatel se domnívá, že vadné posouzení dopadů VTE může mít nejen přímý vliv na jeho zdraví včetně psychické pohody, ale také to může ovlivnit socioekonomický rozvoj obce, ve které žije, Podatel ještě připomíná, že nedošlo ke kumulativnímu zhodnocení vlivů v důsledku vymezení tří AOV v těsné blízkosti (AOV82, AOV83 a AOV84). **4. <u>Zanedbatelné pozitivní vlivy vymezení AO</u>** V odůvodnění Změny č. 2 ani územního opatření není možné dohledat vyčíslení přínosu AOV83 pro snížení energetické závislosti anebo snížení produkce CO. Ve vyhodnocení vlivů územního opatření AOV83 se ale uvádí k pozitivním vlivům (přínosům) vymezení AOV a realizace VTE: *„Zanedbatelný až mírně pozitivní vliv k ochraně klimatu uplatnění AO se uplatní v globálním měřítku, tedy i z hlediska přeshraničního působení.“* V dokumentaci Změny č. 2 a územního opatření je tedy přiznáno, že přínosy VTE realizovaných v AOV83 budou zanedbatelné, byť chybí konkrétní čísla. V takové situaci není pochopitelné, jak mohl zájem na vymezení AOV83. převážit nad ostatními konkrétně specifikovanými veřejnými zájmy, které naopak výstavba VTE ovlivní výrazně (byť to nekvalitně zpracované vyhodnocení Změny č. 2 a územního opatření nepřiznává). Dále se ve vyhodnocení územního opatření AOV83 uvádí: *„Vlivy na ovzduší v době výstavby zanedbatelné „(prašnost při přesunu zemin, emise ze spalování PHM, sekundární prašnost), v době provozu mírně pozitivní z důvodu náhrady spalovacích zdrojů při výrobě el. energie.“* Vzhledem k tomu, že se ve vyhodnocení uvádí, že vliv AOV83 na ochranu klimatu bude zanedbatelný, bude logicky zanedbatelný rozsah, ve kterém VTE realizované vAOV83 nahradí spalovací zdroje. Změna č. 2 ani územní opatření tento závěr nevyvrací, neobsahují totiž vyčíslení toho, v jak velkém rozsahu VTE realizované v AOV83 nahradí spalovací zdroje a jaký přesně vliv bude mít tato náhrada na cíle sledované Změnou č. 2, tedy snížení energetické závislosti ČR a snížení produkce CO_2. Je také třeba řádně vyhodnotit, proč těchto cílů nelze dosáhnout jinými způsoby (zvýšení počtu bloků JEDU, popř. JETE, rozvoj vodíkové infrastruktury v souladu s Vodíkovou strategií ČR, větší důraz na rozvoj FVE). Proto ani blíže nespecifikovaná náhrada spalovacích zdrojů není důvod, proč by měl zájem na vymezení AOV83 převážit nad jinými zájmy v území. **5. <u>Výška VTE a rozloha AO</u>** Ve Změně č. 2 ani v územním opatření pro AOV83 není vysvětleno, proč byla zvolena právě tato rozloha AO a proč má AOV právě tyto konkrétní hranice a proč právě toto vymezení AOV povede ke splnění cílů Změny č. 2. Jinými slovy není vysvětleno, proč nemůže být AO vymezena jiným způsobem tak, aby kupř. byly VTE umisťovány v dostatečné vzdálenosti od zastavěného území a zastavitelných ploch podle územních plánů (min 1,5 km) a není porovnáno, zda by toto jiné vymezení AOV třeba také nevedlo ke splnění cílů Změny č. 2. Podatel se domnívá, že to ale vzhledem k nespecifičnosti cílů Změny č. 2 není ani možné, proto by také vůbec neměla být AOV83 vymezena. **6. <u>Hluková zátěž, vibrace a stroboskopický efekt</u>** Podatel zásadně nesouhlasí s tím, že Změna č. 2 ani příslušné územní opatření vůbec neřeší negativní dopady hluku. Hluk totiž Změna č. 2 chápe jako normální integrální součást VTE, bez které to prostě nejde a je třeba se s tím smířit. Tento přístup nejlépe demonstruje přirovnání hluku z VTE k v podstatě příjemnému „šumění lesa“, které mohou zaregistrovat jen neurotické osoby. Podatel se proto domnívá,	řešení nejsou relevantním územně plánovacím nástrojem pro vymezování lokalit pro OZE. Návrh Změny č. 2 ÚRP byl připraven v souladu s platnou legislativou ČR a EU, včetně zákona č. 249/2025 Sb. (ZOZE), směrnice RED III a Listiny základních práv a svobod.

Poř. č.	Připomínkové místo	Číslo jednací	Článek	AO	Připomínka	Vyhodnocení
					že hlukové vlivy nebyly zhodnoceny a ve skutečnosti to ani není možné bez znalosti konkrétního projektu. Podatel zdůrazňuje, že nepovažuje za dostatečné, aby byla hluková zátěž řešena až v hlukové studii zpracované investorem. Takový přístup není schopný zajistit reálnou ochranu lidského zdraví. Podatel dále nesouhlasí s tím, že vůbec nedošlo k posouzení vlivů infrazvuku, nizkofrekvenčního hluku a vibrací, ačkoliv odborné studie upozorňují na rizika spojená s těmito doprovodnými jevy provozu VTE. Podatel se domnívá, že nebyl ani řádně zhodnocen vliv vibrací na nemovitosti. Stejně tak nebyl řádně posouzen z hlediska vlivů tzv. stroboskopický efekt, kdy se posouzení zejména nezaměřilo na obtěžující dopady stroboskopického efektu. **7. <u>Vlivy na krajinný ráz</u>** Větrné elektrárny mají zásadní vlivy na krajinný ráz. Ve Vyhodnocení vlivů územního opatření AOV83 se uvádí: *„Z analýzy viditelnosti vyplývá, že hodnocené území se vyznačuje vysokou koncentrací kulturně-historických hodnot a zároveň velmi citlivým vztahem ke krajině Kokořínska a k ikonické dominantě Bezdězu. V bezprostředním okolí se uplatňuje kostel Nanebevzetí Panny Marie, kostel sv. Jakuba Většího, fara, kaple Nejsvětější Trojice, zámek a historická venkovská zástavba. Ve vzdálenosti do 2 km navazují kostel sv. Martina, radnice, sokolovna a další objekty utvářející obraz sídla. V širším území do 5 km a 15 km se pak prosazuje mimořádně bohatý soubor památek, včetně hradu Kokořín, hradu Houska, hradišť, kostelů, tvrzí, zámků a historických areálů. Rozhodující hodnotou je zde ochrana vnitřní scenérie Kokořínska a nerušených výhledů na Bezděz. Současně je třeba zachovat obraz Mšena a jeho historického jádra v krajině, včetně vazeb na příjezdové komunikace, turistické trasy a další frekventovaná místa, odkud se uplatňují ikonické pohledy na město i na širší krajinný rámec. Bezděz zde nepůsobí jen jako vzdálená dominanta, ale jako jeden z hlavních určujících prvků krajinné identity celého prostoru.”* Jak je možné, že všechny tyto vlivy jsou hodnoceny jako zanedbatelné, když přitom VTE budou představovat novou dominantu, která jednoznačně výrazně ovlivní krajinu, to není ve Změně č. 2 ani v územním opatření vysvětleno. Vliv VTE na krajinný ráz bude mít ještě další dopady - již napořád bude hodnota kajinného rázu snížena, takže bude možné do území umísťovat i další záměry, které by jinak kvůli ochraně krajinného rázu nebyly přípustné. **8. <u>Další negativní vlivy AOV83</u>** - prostor pro individuální připomínky: lze doplnit např. Obavy z negativního vlivu vymezení AOV na zvířata, na ekosystémy, na vodní poměry v území, na zemědělský půdní fond, na ekosystémy...	
6940.	Monika Šimková	MMR-43617-2026-81	99czzg	AOV83	**<u>Text připomínky</u>** Podatel nesouhlasí s vymezením akcelerační oblasti AOV83 a žádá, aby tato akcelerační oblast nebyla ve Změně č. 2 Územního rozvojového plánu vymezena a aby nebylo vydáno územní opatření AOV83. **<u>Odůvodnění uplatněné připomínky</u>** **1. <u>Direktivní vymezení AOV</u>** Podatel se domnívá, že není nezbytné (a neplyne to ani ze směrnice EU RED III), aby akcelerační oblasti pro VTE (dále jen „AOV“) byly vymezeny direktivně na celostátní úrovni. Je naprosto dostačující, když by Změna č. 2 Územního rozvojového plánu (dále jen „Změna č. 2“) dala obcím povinnost, aby prověřily možnosti vymezení AOV v územních plánech. Na základě tohoto pokynu by samosprávy znalé místních	**Neakceptováno.** Akcelerační oblast AOV83 Chorušice byla na základě výsledků biologického posouzení a vyhodnocení vlivů zmenšena. Požadavku na její úplné vypuštění však nebylo vyhověno. Vymezení akceleračních oblastí proběhlo na základě biologického posouzení konkrétních navrhovaných území podle § 11 odst. 3 resp. 4 zákona č. 249/2025 Sb. (ZOZE), jehož výsledky spolu s výsledky vyhodnocení vlivů na životní prostředí (SEA/VVURÚ, Příloha 5 k Změně č. 2 ÚRP) byly zapracovány do návrhu; oblasti, u nichž autorizované osoby identifikovaly významné negativní nebo kumulativní vlivy, byly ze Změny č. 2

Poř. č.	Připomínkové místo	Číslo jednací	Článek	AO	Připomínka	Vyhodnocení
					poměrů po dohodě s občany vymezily vhodné lokality pro VTE. Díky tomu by byly zohledněny s potřebnou pečlivostí a v nutné podrobnosti zásahy do veřejných zájmů, které není možné na úrovní Změny č. 2 zhodnotit, neboť to její velké měřítko neumožňuje. **2. <u>Diskriminační vymezení AOV</u>** Ve Změně č. 2 ÚRP není dostatečně vysvětleno, proč je třeba vymezit akcelerační oblasti právě tak, jak to činí Změna č. 2, jinými slovy není pochopitelné, proč právě počet AOV, se kterým Změna č. 2 počítá, povede ke splnění klimatických a energetických cílů a proč vymezení jiné oblasti již není zapotřebí nebo proč by klimatické a energetické cíle nemohly být plněny i bez AOV83, když není ke splnění těchto cílů (které ani nejsou ve Změně č. 2 specifikovány) zapotřebí ani o jednu AOV více. Lokalita, kde je AOV83 přitom není nijak výjimečná z hlediska potenciálu pro VTE (nebo alespoň není ve Změně č. 2 přesvědčivě popsáno, proč se AOV83 svým větrným potenciálem tak výrazně odlišuje od dalších oblastí, kde AOV vymezeny nebyly). Lze tedy předpokládat, že existují i jiné shodné oblasti, kde však z nejasných důvodů AOV nebyly vymezeny. To považuje podatel za diskriminační. Diskriminovány jsou i samosprávy, na jejichž území jsou AOV vymezeny. Vymezení AOV totiž představuje jakousi stavební uzávěru, kdy obec nemůže v dotčeném území měnit územní plán podle svých potřeb, ale musí respektovat vymezenou AOV. Vedle toho pak nebudou investoři VTE motivováni, aby s obcí uzavřeli férovou plánovací smlouvu a poskytli obci a jejím občanům dostatečné kompenzace za negativní dopady provozu VTE. Záměry VTE povolované v AOV totiž budou protežovány a jejich výstavba výrazně usnadněna. Tato diskriminace přímo ovlivňuje i občany samospráv. **3. <u>Nedostatečné posouzení vlivů</u>** Vymezení AOV s největší pravděpodobností povede k tomu, že záměry VTE v nich umisťované budou upřednostňovány a nedojde už nikdy k řádnému posouzení jejich negativních dopadů na životní prostředí, na zdraví a životy lidí. Proto by mělo být vyhodnocení vlivů Změny č. 2 a územního opatření pro AOV83 extrémně podrobné a kvalitní, prakticky na úrovni EIA. Překážkou pro takové podrobné posouzení je ale fakt, že je měřítko Územního rozvojového plánu příliš velké a neumožňuje skutečně posoudit dopady vymezení AOV (jiné by to bylo na úrovní územního plánu, resp. v procesu EIA se znalostí konkrétního záměru). Vzhledem k tomu, že na vymezení akceleračních oblastí naváže zrychlené a zjednodušené povolovací řízení před Dopravním a energetickým stavebním úřadem (DESÚ), v rámci kterého bude úřad prakticky pouze ověřovat, zda jsou záměry v souladu s vágními a nicneříkajícími podmínkami územního opatření AOV83. V souladu s těmito obecnými podmínkami ale budou téměř jakékoliv záměry, což znamená, že vlivy VTE realizovaných v AOV83 nebudou nikdy reálně posouzeny. Podatel se domnívá, že je nezbytné, aby všechny vlivy VTE byly skutečně a podrobně posouzeny. Vágní posouzení Změny č. 2 nebo územního opatření AOV83 je naprosto nedostatečné. Podatel se domnívá, že vadné posouzení dopadů VTE může mít nejen přímý vliv na jeho zdraví včetně psychické pohody, ale také to může ovlivnit socioekonomický rozvoj obce, ve které žije, Podatel ještě připomíná, že nedošlo ke kumulativnímu zhodnocení vlivů v důsledku vymezení tří AOV v těsné blízkosti (AOV82, AOV83 a AOV84). **4. <u>Zanedbatelné pozitivní vlivy vymezení AO</u>** V odůvodnění Změny č. 2 ani územního opatření není možné dohledat vyčíslení přínosu AOV83 pro snížení energetické závislosti anebo snížení produkce CO. Ve vyhodnocení vlivů územního opatření	ÚRP vyloučeny. Pro AOV83 nebyly identifikovány takové vlivy, které by bránily jejímu vymezení. K namítanému nedostatečnému posouzení vlivů bez úrovně EIA a absenci kumulativního hodnocení s AOV82 a AOV84: záměry v akceleračních oblastech podléhají posouzení vlivů dle § 11 ZOZE v rámci jednotného environmentálního stanoviska; EIA dle zákona č. 100/2001 Sb. se pro záměry ve vymezených akceleračních oblastech nebude opakovaně vyhotovovat v rámci stavebního řízení (§ 11 odst. 5 ZOZE). Posouzení kumulativních vlivů proběhlo v rámci VVURÚ na úrovni koncepce, a to jak pro každou akcelerační oblast individuálně (karty AO), tak pro Změnu č. 2 ÚRP jako celek, a zahrnulo i vzájemné vztahy sousedních oblastí. K namítaným vlivům na krajinný ráz Kokořínska, historické dědictví a pohledové osy na Bezděz: výsledky posouzení krajinného rázu v rámci VVURÚ vedly k úplnému vypuštění 16 původně uvažovaných akceleračních oblastí a ke snížení limitu maximální výšky elektráren u 48 z 80 zbývajících oblastí pro VTE; podmínky dále omezují barevné řešení doprovodných staveb. Vlivy na kulturní dědictví a ochranná pásma památek byly sledovány v rámci VVURÚ. Obavy z hluku, infrazvuku, vibrací a stroboskopického efektu jsou řešeny povinností zpracovat ke každému záměru VTE hlukovou studii a studii minimalizace shadow flicker efektu; zákonné hygienické limity musí záměry splnit v navazujícím stavebním řízení. Minimální vzdálenost 500 m od obytné zástavby sídel snižuje rizika pro obyvatele. K otázce územní samosprávy: územní plánování na celostátní úrovni je výkonem státní správy; jeho výsledky nepodléhají schválení orgány územních samosprávných celků. Variantní řešení nejsou relevantním územně plánovacím nástrojem pro vymezování lokalit pro OZE. Návrh Změny č. 2 ÚRP byl připraven v souladu s platnou legislativou ČR a EU, včetně zákona č. 249/2025 Sb. (ZOZE), směrnice RED III a Listiny základních práv a svobod.

Poř. č.	Připomínkové místo	Číslo jednací	Článek	AO	Připomínka	Vyhodnocení
					AOV83 se ale uvádí k pozitivním vlivům (přínosům) vymezení AOV a realizace VTE: *„Zanedbatelný až mírně pozitivní vliv k ochraně klimatu uplatnění AO se uplatní v globálním měřítku, tedy i z hlediska přeshraničního působení.“* V dokumentaci Změny č. 2 a územního opatření je tedy přiznáno, že přínosy VTE realizovaných v AOV83 budou zanedbatelné, byť chybí konkrétní čísla. V takové situaci není pochopitelné, jak mohl zájem na vymezení AOV83. převážit nad ostatními konkrétně specifikovanými veřejnými zájmy, které naopak výstavba VTE ovlivní výrazně (byť to nekvalitně zpracované vyhodnocení Změny č. 2 a územního opatření nepřiznává). Dále se ve vyhodnocení územního opatření AOV83 uvádí: *„Vlivy na ovzduší v době výstavby zanedbatelné „(prašnost při přesunu zemin, emise ze spalování PHM, sekundární prašnost), v době provozu mírně pozitivní z důvodu náhrady spalovacích zdrojů při výrobě el. energie.“* Vzhledem k tomu, že se ve vyhodnocení uvádí, že vliv AOV83 na ochranu klimatu bude zanedbatelný, bude logicky zanedbatelný rozsah, ve kterém VTE realizované vAOV83 nahradí spalovací zdroje. Změna č. 2 ani územní opatření tento závěr nevyvrací, neobsahují totiž vyčíslení toho, v jak velkém rozsahu VTE realizované v AOV83 nahradí spalovací zdroje a jaký přesně vliv bude mít tato náhrada na cíle sledované Změnou č. 2, tedy snížení energetické závislosti ČR a snížení produkce CO_2. Je také třeba řádně vyhodnotit, proč těchto cílů nelze dosáhnout jinými způsoby (zvýšení počtu bloků JEDU, popř. JETE, rozvoj vodíkové infrastruktury v souladu s Vodíkovou strategií ČR, větší důraz na rozvoj FVE). Proto ani blíže nespecifikovaná náhrada spalovacích zdrojů není důvod, proč by měl zájem na vymezení AOV83 převážit nad jinými zájmy v území. **5. <u>Výška VTE a rozloha AO</u>** Ve Změně č. 2 ani v územním opatření pro AOV83 není vysvětleno, proč byla zvolena právě tato rozloha AO a proč má AOV právě tyto konkrétní hranice a proč právě toto vymezení AOV povede ke splnění cílů Změny č. 2. Jinými slovy není vysvětleno, proč nemůže být AO vymezena jiným způsobem tak, aby kupř. byly VTE umisťovány v dostatečné vzdálenosti od zastavěného území a zastavitelných ploch podle územních plánů (min 1,5 km) a není porovnáno, zda by toto jiné vymezení AOV třeba také nevedlo ke splnění cílů Změny č. 2. Podatel se domnívá, že to ale vzhledem k nespecifičnosti cílů Změny č. 2 není ani možné, proto by také vůbec neměla být AOV83 vymezena. **6. <u>Hluková zátěž, vibrace a stroboskopický efekt</u>** Podatel zásadně nesouhlasí s tím, že Změna č. 2 ani příslušné územní opatření vůbec neřeší negativní dopady hluku. Hluk totiž Změna č. 2 chápe jako normální integrální součást VTE, bez které to prostě nejde a je třeba se s tím smířit. Tento přístup nejlépe demonstruje přirovnání hluku z VTE k v podstatě příjemnému „šumění lesa“, které mohou zaregistrovat jen neurotické osoby. Podatel se proto domnívá, že hlukové vlivy nebyly zhodnoceny a ve skutečnosti to ani není možné bez znalosti konkrétního projektu. Podatel zdůrazňuje, že nepovažuje za dostatečné, aby byla hluková zátěž řešena až v hlukové studii zpracované investorem. Takový přístup není schopný zajistit reálnou ochranu lidského zdraví. Podatel dále nesouhlasí s tím, že vůbec nedošlo k posouzení vlivů infrazvuku, nizkofrekvenčního hluku a vibrací, ačkoliv odborné studie upozorňují na rizika spojená s těmito doprovodnými jevy provozu VTE. Podatel se domnívá, že nebyl ani řádně zhodnocen vliv vibrací na nemovitosti. Stejně tak nebyl řádně posouzen z hlediska vlivů tzv. stroboskopický efekt, kdy se posouzení zejména nezaměřilo na obtěžující dopady stroboskopického efektu. **7. <u>Vlivy na krajinný ráz</u>** Větrné elektrárny mají zásadní vlivy na krajinný ráz. Ve Vyhodnocení vlivů územního opatření AOV83 se uvádí: *„Z analýzy viditelnosti vyplývá, že hodnocené území se vyznačuje vysokou koncentrací kulturně-*	

Poř. č.	Připomínkové místo	Číslo jednací	Článek	AO	Připomínka	Vyhodnocení
					historických hodnot a zároveň velmi citlivým vztahem ke krajině Kokořínska a k ikonické dominantě Bezdězu. V bezprostředním okolí se uplatňuje kostel Nanebevzetí Panny Marie, kostel sv. Jakuba Většího, fara, kaple Nejsvětější Trojice, zámek a historická venkovská zástavba. Ve vzdálenosti do 2 km navazují kostel sv. Martina, radnice, sokolovna a další objekty utvářející obraz sídla. V širším území do 5 km a 15 km se pak prosazuje mimořádně bohatý soubor památek, včetně hradu Kokořín, hradu Houska, hradišť, kostelů, tvrzí, zámků a historických areálů. Rozhodující hodnotou je zde ochrana vnitřní scenérie Kokořínska a nerušených výhledů na Bezděz. Současně je třeba zachovat obraz Mšena a jeho historického jádra v krajině, včetně vazeb na příjezdové komunikace, turistické trasy a další frekventovaná místa, odkud se uplatňují ikonické pohledy na město i na širší krajinný rámec. Bezděz zde nepůsobí jen jako vzdálená dominanta, ale jako jeden z hlavních určujících prvků krajinné identity celého prostoru." Jak je možné, že všechny tyto vlivy jsou hodnoceny jako zanedbatelné, když přitom VTE budou představovat novou dominantu, která jednoznačně výrazně ovlivní krajinu, to není ve Změně č. 2 ani v územním opatření vysvětleno. Vliv VTE na krajinný ráz bude mít ještě další dopady - již napořád bude hodnota kajinného rázu snížena, takže bude možné do území umísťovat i další záměry, které by jinak kvůli ochraně krajinného rázu nebyly přípustné. **8. <u>Další negativní vlivy AOV83</u>** - prostor pro individuální připomínky: lze doplnit např. Obavy z negativního vlivu vymezení AOV na zvířata, na ekosystémy, na vodní poměry v území, na zemědělský půdní fond, na ekosystémy...	
6941.	Milan Dirda	MMR-43618-2026-81	99cc	AOV18	1. Direktivní vymezení AOV Podatel namítá, že není nezbytné (a neplyne to ani ze směrnice EU RED III), aby akcelerační oblasti pro VTE (dále jen „AOV") byly vymezeny direktivně na celostátní úrovni. Je naprosto dostačující, když by Změna č. 2 Územního rozvojového plánu (dále jen „Změna č. 2") dala obcím povinnost, aby prověřily možnosti vymezení AOV v územních plánech. Na základě tohoto pokynu by samosprávy znalé místních poměrů po dohodě s občany vymezily vhodné lokality pro VTE. Díky tomu by byly zohledněny s potřebnou pečlivostí a v nutné podrobnosti zásahy do veřejných zájmů, které není možné na úrovni Změny č. 2 zhodnotit, neboť to její velké měřítko neumožňuje. 2. Diskriminační vymezení AOV Ve Změně č. 2 ÚRP není dostatečně vysvětleno, proč je třeba vymezit akcelerační oblasti právě tak, jak to činí Změna č. 2, jinými slovy není pochopitelné, proč právě počet AOV, se kterým Změna č. 2 počítá, povede ke splnění klimatických a energetických cílů a proč vymezení jiné oblasti již není zapotřebí nebo proč by klimatické a energetické cíle nemohly být plněny i bez AOV18, když není ke splnění těchto cílů (které ani nejsou ve Změně č. 2 specifikovány) zapotřebí ani o jednu AOV více. Lokalita, kde je AOV18 přitom není nijak výjimečná z hlediska potenciálu pro VTE (nebo alespoň není ve Změně č. 2 přesvědčivě popsáno, proč se AOV18 svým větrným potenciálem tak výrazně odlišuje od dalších oblastí, kde AOV vymezeny nebyly). Lze tedy předpokládat, že existují i jiné shodné oblasti, kde však z nejasných důvodů AOV nebyly vymezeny. To považuje podatel za diskriminační. Diskriminovány jsou i samosprávy, na jejichž území jsou AOV vymezeny. Vymezení AOV totiž představuje jakousi stavební uzávěru, kdy obec nemůže v dotčeném území měnit územní plán podle svých potřeb, ale musí respektovat vymezenou AOV. Vedle toho pak nebudou investoři VTE motivováni, aby s obcí uzavřeli férovou plánovací smlouvu a poskytli obci a jejím občanům dostatečné kompenzace	**Neakceptováno.** Vymezení akceleračních oblastí proběhlo na základě biologického posouzení konkrétních navrhovaných území podle § 11 odst. 3 resp. 4 zákona č. 249/2025 Sb. (ZOZE), jehož výsledky spolu s výsledky vyhodnocení vlivů na životní prostředí (SEA/VVURÚ, Příloha 5 k Změně č. 2 ÚRP) byly zapracovány do návrhu; oblasti, u nichž autorizované osoby identifikovaly významné negativní nebo kumulativní vlivy, byly ze Změny č. 2 ÚRP vyloučeny. Pro výběr ploch akceleračních oblastí byla využita mapa citlivosti ptáků vůči VTE zpracovaná Českou společností ornitologickou; území s extrémním a vysokým kolizním rizikem do akceleračních oblastí zahrnuta nebyla. Pro AOV18 bylo zpracováno biologické posouzení, jehož výsledky byly zapracovány do podmínek územního opatření (ochrana biotopů, biologický dozor, monitoring mortality ptáků, detekční systémy, selektivní odstávky). Nebyly identifikovány významné negativní vlivy, které by bránily vymezení AOV18. K namítanému nedostatečnému posouzení vlivů a absenci hodnocení na úrovni EIA: záměry v akceleračních oblastech podléhají posouzení vlivů dle § 11 ZOZE v rámci jednotného environmentálního stanoviska; EIA dle zákona č. 100/2001 Sb. se pro záměry ve vymezených akceleračních oblastech nebude opakovaně vyhotovovat v rámci stavebního řízení (§ 11 odst. 5 ZOZE). Konkrétní záměry se nadále povolují v souladu se stavebním zákonem za podmínek stanovených v územním opatření.

Poř. č.	Připomínkové místo	Číslo jednací	Článek	AO	Připomínka	Vyhodnocení
					za negativní dopady provozu VTE. Záměry VTE povolované v AOV totiž budou protežovány a jejich výstavba výrazně usnadněna. Tato diskriminace přímo ovlivňuje i občany samospráv. 3. Nedostatečné posouzení vlivů Vymezení AOV s největší pravděpodobností povede k tomu, že záměry VTE v nich umisťované budou upřednostňovány a nedojde už nikdy k řádnému posouzení jejich negativních dopadů na životní prostředí, na zdraví a životy lidí. Proto by mělo být vyhodnocení vlivů Změny č. 2 a územního opatření pro AOV18 extrémně podrobné a kvalitní, prakticky na úrovni EIA. Překážkou pro takové podrobné posouzení je ale fakt, že je měřítko Územního rozvojového plánu příliš velké a neumožňuje skutečně posoudit dopady vymezení AOV (jiné by to bylo na úrovni územního plánu, resp. v procesu EIA se znalostí konkrétního záměru). Vzhledem k tomu, že na vymezení akceleračních oblastí naváže zrychlené a zjednodušené povolovací řízení před Dopravním a energetickým stavebním úřadem (DESÚ), v rámci kterého bude úřad prakticky pouze ověřovat, zda jsou záměry v souladu s vágními a nicneříkajícími podmínkami územního opatření AOV18. V souladu s těmito (Odůvodnění uplatněné připomínky 1. Direktivní vymezení AOV Podatel namítá, že není nezbytné (a neplyne to ani ze směrnice EU RED III), aby akcelerační oblasti pro VTE (dale jen „AOV“) byly vymezeny direktivně na celostátní úrovni. Je naprosto, (dostačující, když by Změna č. 2 Územního rozvojového plánu (dále jen „Změna č. 2“) dala| obcím povinnost, aby prověřily možnosti vymezení AOV v územních plánech. Na základě tohoto pokynu by samosprávy znalé místních poměrů po dohodě s občany vymezily vhodné lokality pro VTE. Díky tomu by byly zohledněny s potřebnou pečlivostí a v nutné podrobnosti zásahy do veřejných zájmů, které není možné na úrovní Změny č. 2 zhodnotit, neboť to její velké měřítko neumožňuje. 2. Diskriminační vymezení AOV [Ve Změně č. 2 URP není dostatečně vysvětleno, proč je třeba vymezit akcelerační oblasti Iprávě tak, jak to činí Změna č. 2, jinými slovy není pochopitelné, proč právě počet AOV, se} kterým Změna č. 2 počítá, povede ke splnění klimatických a energetických cílů a proč] [vymezení jiné oblasti již není zapotřebí nebo proč by klimatické a energetické cíle nemohly [být plněny i bez AOV18, když není ke splnění těchto cílů (které ani nejsou ve Změně č. 2 specifikovány) zapotřebí ani o jednu AOV vice. Lokalita, kde je AOV18 přitom není nijak výjimečná z hlediska potenciálu pro VTE (nebo alespoň není ve Změně č. 2 přesvědčivě popsáno, proč se AOV18 svým větrným potenciálem) tak výrazně odlišuje od dalších oblastí, kde AOV vymezeny nebyly). Lze tedy předpokládat, ze existují i jiné shodné oblasti, kde však z nejasných důvodů AOV nebyly vymezeny. To [považuje podatel za diskriminační. Diskriminovany jsou i samosprávy, na jejichž území jsou AOV vymezeny. Vymezení AOVÍ totiž představuje jakousi stavební uzávěru, kdy obec nemůže v dotčeném území měnit územní| plán podle svých potřeb, ale musí respektovat vymezenou AOV. Vedle toho pak nebudouj investoři VTE motivováni, aby s obcí uzavřeli férovou plánovací smlouvu a poskytli obci a jejím občanům dostatečné kompenzace za negativní dopady provozu VTE. Záměry VTE| Ipovolované v AOV totiž budou protežovány a jejich výstavba výrazně usnadněna. Tato} (diskriminace přímo ovlivňuje i občany samospráv. 3. Nedostatečné posouzení vlivů [Vymezení AOV s největší pravděpodobností povede k tomu, že záměry VTE v nich lumisťované budou upřednostňovány a nedojde už nikdy k řádnému posouzení jejich negativních dopadů na životní prostředí, na zdraví a životy lidí. Proto by mělo bytj [vyhodnocení vlivů Změny č. 2 a územního opatření pro AOV18 extrémně podrobné aj kvalitní, prakticky na úrovni EIA. Překážkou pro takové podrobné posouzení je ale fakt, že je měřítko Územního rozvojového) plánu příliš velké a neumožňuje skutečně posoudit dopady vymezení AOV (jiné by to bylo naj úrovní územního plánu, resp. v procesu EIA se znalostí konkrétního záměru). Vzhledem| k tomu, že na vymezení akceleračních	Obavy z hluku, infrazvuku, vibrací a stroboskopického efektu jsou řešeny povinností zpracovat ke každému záměru VTE hlukovou studii a studii minimalizace shadow flicker efektu; zákonné hygienické limity musí záměry splnit v navazujícím stavebním řízení. Minimální vzdálenost 500 m od obytné zástavby sídel snižuje rizika pro obyvatele. Konkrétní bezpečnostní podmínky jsou stanovovány stavebním úřadem v rámci povolování záměru. K vlivům na krajinný ráz: výsledky posouzení krajinného rázu v rámci VVURÚ vedly k úplnému vypuštění 16 původně uvažovaných akceleračních oblastí a ke snížení limitu maximální výšky elektráren u 48 z 80 zbývajících oblastí pro VTE. Podmínky v územních opatřeních dále omezují barevné řešení doprovodných staveb a rozsah trvalých terénních úprav. K trvalému záboru zemědělské půdy: zákon č. 334/1992 Sb., o ochraně ZPF, se na záměry v akceleračních oblastech vztahuje v plném rozsahu; vymezení AO v Zásadách územního rozvoje nenahrazuje souhlas orgánu ochrany ZPF. Vliv na vodní režim a podzemní vody bude předmětem podrobného posouzení v navazujícím řízení. Akcelerační oblasti jsou vymezeny mimo nadregionální a regionální biocentra; územní opatření vylučují zásah do prvků lokálního ÚSES a všech biokoridorů, s výjimkou nezbytného křížení liniové dopravní a technické infrastruktury. K otázce územní samosprávy: územní plánování na celostátní úrovni je výkonem státní správy; jeho výsledky nepodléhají schválení orgány územních samosprávných celků. Návrh Změny č. 2 ÚRP byl připraven v souladu s platnou legislativou ČR a EU, včetně zákona č. 249/2025 Sb. (ZOZE), směrnice RED III a Listiny základních práv a svobod; vymezení akceleračních oblastí a podmínky v územních opatřeních jsou stanoveny na základě zákona a v jeho mezích.

Poř. č.	Připomínkové místo	Číslo jednací	Článek	AO	Připomínka	Vyhodnocení
					oblastí naváže zrychlené a zjednodušené povolovací řízení před Dopravním a energetickým stavebním úřadem (DESU), v rámci kterého bude úřad prakticky pouze ověřovat, zda jsou záměry v souladu s vágními a nicneříkajícími podminkami| územního opatření AOV18. V souladu s těmito obecnými podmínkami ale budou téměř| jakékoliv záměry, což znamená, že vlivy VTE realizovaných v AOV18 nebudou nikdy reálně| posouzeny. Podatel se domnívá, že je nezbytné, aby všechny vlivy VTE byly skutečně a podrobné| Iposouzeny. Vágní posouzení Změny č. 2 nebo územního opatření AOV18 je naprosto| nedostatečné. Podatel se domnívá, že vadné posouzení dopadů VTE může mít nejen přímý vliv na jeho zdraví včetně psychické pohody, ale také to může ovlivnit socioekonomicky rozvoj obce, ve které žije. 4. Zanedbatelné pozitivní vlivy vymezení AO [V odůvodnění Změny č. 2 ani územního opatření není možné dohledat vyčíslení přínosu |AOV18 pro snížení energetické závislosti anebo snížení produkce CO_2. Ve vyhodnocení vlivů| územního opatření AOV18 se ale uvádí k pozitivním vlivům (přínosům) vymezení AOV a realizace VTE: „Zanedbatelný až mírně pozitivní vliv k ochraně klimatu uplatnění AO se| uplatní v globálním měřítku, tedy i z hlediska přeshraničního působení.“ V dokumentaci [Změny č. 2 a územního opatření je tedy přiznáno, že přínosy VTE realizovaných v AOV18 budou zanedbatelné, byť chybí konkrétní čísla. V takové situaci není pochopitelné, jak mohl zájem na vymezení AOV18 převážit nad ostatními konkrétně specifikovanými veřejnými| zájmy, které naopak výstavba VTE ovlivní výrazně (byť to nekvalitně zpracované vyhodnocení Změny č. 2 a územního opatření nepřiznává). Dale se ve vyhodnocení územního opatření AOV18 uvádí: ,, Vlivy na ovzduší v době výstavby| zanedbatelné (prašnost při přesunu zemin, emise ze spalování PHM, sekundární prašnost), v| době provozu potenciálně mírně pozitivní z důvodu náhrady spalovacích zdrojů při výrobě el. energie. “ Vzhledem k tomu, že se ve vyhodnocení uvádí, že vliv AOV18 na ochranu klimatu bude zanedbatelný, bude logicky zanedbatelný rozsah, ve kterém VTE realizované v AOV18 nahradí spalovací zdroje. Změna č. 2 ani územní opatření tento závěr nevyvrací, neobsahují| totiž vyčíslení toho, v jak velkém rozsahu VTE realizované v AOV18 nahradí spalovací| zdroje a jaký přesně vliv bude mít tato náhrada na cíle sledované Změnou č. 2, tedy snížení energetické závislosti ČR a snížení produkce CO.. Je také třeba řádně vvhodnotit. proč těchtol cílů nelze dosáhnout jinými způsoby (zvýšení počtu bloků JEDU, popř. JETE, rozvoj vodíkové infrastruktury v souladu s Vodikovou strategií ČR, větší důraz na rozvoj FVE). Proto ani blíže nespecifikovaná náhrada spalovacích zdrojů není důvod, proč by měl zájem naj [vymezení AOV18 převážit nad jinými zájmy v území. 5. Výška VTE a rozloha AO [Ve Změně č. 2 ani v územním opatření pro AOV18 není vysvětleno, proč byla zvolena pravé| tato rozloha AO a proč má AOV právě tyto konkrétní hranice a proč právě toto vymezení JAOV povede ke splnění cílů Změny č. 2. Jinými slovy není vysvětleno, proč nemůže být AO} [vymezena jiným způsobem tak, aby kupř. byly VTE umisťovány v dostatečné vzdálenosti od zastavěného území a zastavitelných ploch podle územních plánů (min 1,5 km) a není Iporovnáno, zda by toto jiné vymezení AOV třeba také nevedlo ke splnění cílů Změny č. 2. Podatel se domnívá, že to ale vzhledem k nespecifičnosti cílů Změny č. 2 není ani možné, Iproto by také vůbec neměla být AOV18 vymezena. 6. Hluková zátěž, vibrace a stroboskopický efekt Podatel zásadně nesouhlasí s tím, že Změna č. 2 ani příslušné územní opatření vůbec neřeší negativní dopady hluku. Hluk totiž Změna č. 2 chápe jako normální integrální součást VTE, lbez které to prostě nejde a je třeba se s tím smířit. Tento přístup nejlépe demonstrujej přirovnání hluku z VTE k v podstatě příjemnému „šumění lesa“, které mohou zaregistrovat] jen neurotické osoby. Podatel se proto domnívá, že hlukové vlivy nebyly zhodnoceny a ve| [skutečnosti to ani není možné bez znalosti konkrétního projektu. Podatel zdůrazňuje, že Inepovažuje za dostatečné, aby byla hluková zátěž řešena až v hlukové studii zpracované| investorem. Takový přístup není schopný	

Poř. č.	Připomínkové místo	Číslo jednací	Článek	AO	Připomínka	Vyhodnocení
					zajistit reálnou ochranu lidského zdraví. Podatel dále nesouhlasí s tim, že vůbec nedošlo k posouzení vlivů infrazvuku, Inízkofrekvenčního hluku a vibrací, ačkoliv odborné studie upozorňují na rizika spojená| ls těmito doprovodnými jevy provozu VTE. Podatel se domnívá, že nebyl ani řádně zhodnocen vliv vibrací na nemovitosti. [Stejně tak nebyl řádně posouzen z hlediska vlivů tzv. stroboskopický efekt, kdy se posouzení [zejména nezaměřilo na obtěžující dopady stroboskopického efektu. 7. Vlivy na krajinný ráz [Větrné elektrarny mají zásadní vlivy na krajinný ráz. Ve Vyhodnocení vlivů územního opatření AOV18 se uvádí: „Z analýzy viditelnosti vyplývá, že záměr bude v okruhu 10 km (zřetelná viditelnost) viditelný z většiny okolních obcí a z okolní zemědělské krajiny... Nejvíce (patrný budou VTE z obcí Moravský Beroun (a jeho místní části), Dvorce, Budišova na Budišovkou a dalších... Lokálně se uplatňující dominanty kostelů, hodnotnější je sakrální kompozice v okraji Moravského Berouna (Křížový vrch). Požadavkem je respektovat jižní okraje prostoru Slezské Harty, respektovat lokální hodnoty a redukovat severní části ochrana obrazu Slezské Harty, rozčlenit na menší plochy. Slezská Harta se nachází ve vzdálenosti cca 6 km od severního okraje AO, přičemž lze předpokládat, že průhledy přes| Slezskou Hartu ze severu budou částečně ovlivněny... Výstavbou větrných elektráren lze| |předpokládat narušení krajinných hodnot území. Větrné elektrárny jsou stavební dominantou, která bude vizuálně patrná v širokém okruhu a ovlivní krajinné scenérie v území. S ohledem na charakter předpokládaných záměrů v AO se tomuto působení nelze vyhnout. “ Jak je možné, že všechny tyto vlivy jsou hodnoceny jako zanedbatelné, když přitom VTE| [budou představovat novou dominantu, která jednoznačně výrazně ovlivní krajinu, to není ve} Změné č. 2 ani v územním opatření vysvětleno. [Vliv VTE na krajinný ráz bude mít ještě další dopady — již napořád bude hodnota krajinného| rázu snížena, takže bude možné do území umisťovat i další záměry, které by jinak kvůli ochraně krajinného rázu nebyly přípustné. 8. Vlivy na zvířata [VTE velmi silně ovlivňují jak ptáky a letouny, tak savce a hmyz, dokonce i obojživelníky aj. [Vyhodnocení územního opatření AOV18 však všechny tyto vlivy zlehčuje. Vyhodnocení proto nelze považovat za dostatečné. [V území, kde má být AOV vymezena se nachází řada ptáků i letounů. Jejich úmrtí ale Změna č. 2 chápe jako integrální a v podstatě běžnou součást provozu VTE, se kterou je třeba se smířit a příliš ji neřešit. [Ve vztahu k ptákům územní opatření neobsahuje žádná reálná a funkční kompenzační opatření. V podstatě jen počítá s tím, Ze pro ochranu ptáků bude použito „vhodné technické} řešení“. Tím se zřejmě myslí odpuzovače, ale není vůbec vysvětleno, v jaké míře tyto, lodpuzovaée zamezí střetům ptáků s lopatkami VTE. Jiným opatřením má být zařízení, které zastaví roztočený rotor, ale ani zde není blíže popsáno, jak přesně bude zajištěno, aby tento} mechanismus byl skutečně funkční. Jde-li o letouny, pak je opatřením k jejich ochraně monitoring provádění provozovatelem VTE. Takové opatření není vůbec schopno netopýry ochránit, ačkoliv právě netopýři jsou extrémně ohroženi VTE. Pro savce představují VTE především vizuální bariéru v území, čímž omezují jich migraci, a lvedle toho je nepříznivě ovlivňují hlukové dopady provozu VTE a vibrace. Kromě toho VTE} mohou poškodit i jejich biotopy, neboť ovlivňují lokální klima a tím i ekosystémy. [Odůvodnění Změny č. 2 ani územního opatření nevysvětluje, proč dostala AOV18 přednost **9. Vlivy na vodní poměry a lokální klima** Ve vyhodnocení vlivů Změny č. 2 ani územního opatření AOV18 není popsáno, jak byly| hodnoceny vlivy VTE na spodní vody a celkově na vodní poměry a na jejich možné změny, lv důsledku výstavby a provozu VTE. V době, kdy se celá ČR potýká s extrémními suchy a vody je stále méně, je třeba tuto otázku brát velmi vážně a rozhodně nelze pouze stroze konstatovat, že VTE mají přednost, “protože mají přednost”.	

9. Vlivy na vodní poměry a lokální klima

Ve vyhodnocení vlivů Změny č. 2 ani územního opatření AOV18 není popsáno, jak byly hodnoceny vlivy VTE na spodní vody a celkově na vodní poměry a na jejich možné změny v důsledku výstavby a provozu VTE. V době, kdy se celá ČR potýká s extrémními suchy a vody je stále méně, je třeba tuto otázku brát velmi vážně a rozhodně nelze pouze stroze konstatovat, že VTE mají přednost, „protože mají prostě přednost".

Je totiž faktem, že VTE, zejména ty extrémně vysoké, mají železobetonové základy, které jsou schopny vodní poměry v krajině narušit. Pro VTE se také buduje infrastruktura, která také může narušit tok podzemní vody anebo snížit množství vody proudící do blízkých vodních toků nebo vodních zdrojů. Výstavba VTE také odstraňuje ochranné vrstvy půdy a podloží, čímž činí podzemní vodu pod nimi zranitelnější vůči znečištění z úniků nebo rozlitých látek z vozidel nebo zařízení použitých k jejich výstavbě a vůči únikům a látkám z turbín a související infrastruktury během provozu.

Je také známo, že VTE velmi výrazně ovlivňují klima ve svém okolí (negativně). Jedná se především o dopady na teplotu zemského povrchu, fyzikálně-chemické vlastnosti půdy, rychlost větru, vlhkost a srážky. Větrné elektrárny na pevnině mají významný oteplovací vliv na teplotu zemského povrchu v noci. V důsledku zhoršování fyzikálně-chemických vlastností půdy dochází k vysušování lokalit nacházejících se u VTE. Půdní vlhkost navíc ovlivňuje rovnováhu ekosystému, což ohrožuje ekologickou stabilitu krajiny a některé druhy zvířat.

Z vyhodnocení územního opatření AOV18 ani Změny č. 2 jako celku ani z jejich odůvodnění není vůbec zřejmé, jak bylo s těmito fakty naloženo.

10. Vlivy na zemědělský půdní fond

Ve vyhodnocení územního opatření se uvádí: *„Přítomnost ZPF v I. a II. třídě ochrany. Zábory jsou také v III., IV. a V. třídě ochrany; převažuje zábor ve II. tř. ochrany ZPF. S ohledem na velmi nízký rozsah záborů ve vyšší třídě ochrany dále neřešeno. V případě VTE a doprovodných staveb (rozvoden, úložišť el. energie, komunikací apod.) v AO je zábor pro zajištění bezpečnosti hodnocení považován za trvalý. Uplatnění AO nebude mít vliv na ekologické funkce půdy."*

Rozsah záborů je přitom následující:

Označení plochy / koridoru	Rozloha plochy / koridoru (ha)	Navržené využití	Odhad záboru (ha)	Odhad záboru podle tříd ochrany (ha)					Odhad výměry záboru, na které bude provedena rekultivace na zemědělskou půdu (ha)
				I.	II.	III.	IV.	V.	
Ib zastoupení	100		60,63	10,24	14,06	17,77	13,94	29,62	0%
AOV18	2234,1	VTE	13,39	1,60	2,20	2,78	2,18	4,63	0,00

Podle názoru podatele nelze považovat trvalé zničení skoro 3 hektarů cenné půdy (tento odhad může být navíc podhodnocen) za něco, co není třeba řešit. Takové zdůvodnění záborů je bizarní a nedostačuje požadavkům v § 4 odst. 3 zákona č. 334/1992 Sb., o ochraně ZPF, kde se mj. uvádí, že zemědělskou půdu I. a II. třídy ochrany lze v územně plánovací dokumentaci určit k jinému než zemědělskému účelu nebo odejmout pouze v případech, kdy jiný veřejný zájem výrazně převažuje nad veřejným zájmem ochrany zemědělského půdního fondu.

Podatel se ze Změny č. 2 ani územního opatření AOV18 a jejich odůvodnění nedozvěděl, jak bylo doloženo, že výrazně převažuje veřejný zájem na realizaci VTE nad zájmem na ochraně cenných částí ZPF. Nezjistil ani to, jak zábor ZPF přispěje k tomu, aby byly zmírněny dopady změny klimatu nebo aby byla zvýšena energetická soběstačnosti ČR (a v jakém rozsahu se tak stane). Podatel také neví, proč není možné VTE realizovat jinde, kde by k záborům cenných půd nedošlo. Na uvedené otázky by měla Změna č. 2 odpovědět velmi přesně nebo akcelerační oblast nevymezovat a ponechat vše na územní plány a povolovací řízení, kde budou moct být zábory skutečně podrobně posouzeny a vyhodnoceny.

Podobně to platí i pro zábor téměř 3 hektarů lesních pozemků. Podatel požaduje, aby bylo lépe zdůvodněno, proč k těmto záborům dochází a jak kupř. odlesnění zasáhne do systému ekologické stability a do vodních poměrů v území.

11. Další připomínky podatele:

Zde je prostor pro další individuální připomínky

Poř. č.	Připomínkové místo	Číslo jednací	Článek	AO	Připomínka	Vyhodnocení
6942.	Jan Šimek	MMR-43621-2026-81	99czzg	AOV83	**Text připomínky** Podatel nesouhlasí s vymezením akcelerační oblasti AOV83 a žádá, aby tato akcelerační oblast nebyla ve Změně č. 2 Územního rozvojového plánu vymezena a aby nebylo vydáno územní opatření AOV83. **Odůvodnění uplatněné připomínky** **1. Direktivní vymezení AOV** Podatel se domnívá, že není nezbytné (a neplyne to ani ze směrnice EU RED III), aby akcelerační oblasti pro VTE (dále jen „AOV“) byly vymezeny direktivně na celostátní úrovni. Je naprosto dostačující, když by Změna č. 2 Územního rozvojového plánu (dále jen „Změna č. 2“) dala obcím povinnost, aby prověřily možnosti vymezení AOV v územních plánech. Na základě tohoto pokynu by samosprávy znalé místních poměrů po dohodě s občany vymezily vhodné lokality pro VTE. Díky tomu by byly zohledněny s potřebnou pečlivostí a v nutné podrobnosti zásahy do veřejných zájmů, které není možné na úrovní Změny č. 2 zhodnotit, neboť to její velké měřítko neumožňuje. **2. Diskriminační vymezení AOV** Ve Změně č. 2 ÚRP není dostatečně vysvětleno, proč je třeba vymezit akcelerační oblasti právě tak, jak to činí Změna č. 2, jinými slovy není pochopitelné, proč právě počet AOV, se kterým Změna č. 2 počítá, povede ke splnění klimatických a energetických cílů a proč vymezení jiné oblasti již není zapotřebí nebo proč by klimatické a energetické cíle nemohly být plněny i bez AOV83, když není ke splnění těchto cílů (které ani nejsou ve Změně č. 2 specifikovány) zapotřebí ani o jednu AOV více. Lokalita, kde je AOV83 přitom není nijak výjimečná z hlediska potenciálu pro VTE (nebo alespoň není ve Změně č. 2 přesvědčivě popsáno, proč se AOV83 svým větrným potenciálem tak výrazně odlišuje od dalších oblastí, kde AOV vymezeny nebyly). Lze tedy předpokládat, že existují i jiné shodné oblasti, kde však z nejasných důvodů AOV nebyly vymezeny. To považuje podatel za diskriminační. Diskriminovány jsou i samosprávy, na jejichž území jsou AOV vymezeny. Vymezení AOV totiž představuje jakousi stavební uzávěru, kdy obec nemůže v dotčeném území měnit územní plán podle svých potřeb, ale musí respektovat vymezenou AOV. Vedle toho pak nebudou investoři VTE motivováni, aby s obcí uzavřeli férovou plánovací smlouvu a poskytli obci a jejím občanům dostatečné kompenzace za negativní dopady provozu VTE. Záměry VTE povolované v AOV totiž budou protežovány a jejich výstavba výrazně usnadněna. Tato diskriminace přímo ovlivňuje i občany samospráv. **3. Nedostatečné posouzení vlivů** Vymezení AOV s největší pravděpodobností povede k tomu, že záměry VTE v nich umisťované budou upřednostňovány a nedojde už nikdy k řádnému posouzení jejich negativních dopadů na životní prostředí, na zdraví a životy lidí. Proto by mělo být vyhodnocení vlivů Změny č. 2 a územního opatření pro AOV83 extrémně podrobné a kvalitní, prakticky na úrovni EIA. Překážkou pro takové podrobné posouzení je ale fakt, že je měřítko Územního rozvojového plánu příliš velké a neumožňuje skutečně posoudit dopady vymezení AOV (jiné by to bylo na úrovní územního plánu, resp. v procesu EIA se znalostí konkrétního záměru). Vzhledem k tomu, že na vymezení akceleračních oblastí naváže zrychlené a zjednodušené povolovací řízení před Dopravním a energetickým stavebním úřadem (DESÚ), v rámci kterého bude úřad prakticky pouze ověřovat, zda jsou záměry v souladu s vágními a nicneříkajícími podmínkami územního opatření AOV83. V souladu s těmito obecnými	**Neakceptováno.** Akcelerační oblast AOV83 Chorušice byla na základě výsledků biologického posouzení a vyhodnocení vlivů zmenšena. Požadavku na její úplné vypuštění však nebylo vyhověno. Vymezení akceleračních oblastí proběhlo na základě biologického posouzení konkrétních navrhovaných území podle § 11 odst. 3 resp. 4 zákona č. 249/2025 Sb. (ZOZE), jehož výsledky spolu s výsledky vyhodnocení vlivů na životní prostředí (SEA/VVURÚ, Příloha 5 k Změně č. 2 ÚRP) byly zapracovány do návrhu; oblasti, u nichž autorizované osoby identifikovaly významné negativní nebo kumulativní vlivy, byly ze Změny č. 2 ÚRP vyloučeny. Pro AOV83 nebyly identifikovány takové vlivy, které by bránily jejímu vymezení. K namítanému nedostatečnému posouzení vlivů bez úrovně EIA a absenci kumulativního hodnocení oblastí AOV82, AOV83 a AOV84: záměry v akceleračních oblastech podléhají posouzení vlivů dle § 11 ZOZE v rámci jednotného environmentálního stanoviska; EIA dle zákona č. 100/2001 Sb. se pro záměry ve vymezených akceleračních oblastech nebude opakovaně vyhotovovat v rámci stavebního řízení (§ 11 odst. 5 ZOZE). Posouzení kumulativních vlivů proběhlo v rámci VVURÚ na úrovni koncepce, a to jak pro každou akcelerační oblast individuálně (karty AO), tak pro Změnu č. 2 ÚRP jako celek, a zahrnulo i vzájemné vztahy sousedních oblastí. Územní opatření pro VTE ukládají povinnost vypracovat hlukovou studii zahrnující všechny stávající zdroje hluku v dotčeném území. K vlivům na krajinný ráz Kokořínska a pohledové osy na dominantu Bezdězu: výsledky posouzení krajinného rázu v rámci VVURÚ vedly k úplnému vypuštění 16 původně uvažovaných akceleračních oblastí a ke snížení limitu maximální výšky elektráren u 48 z 80 zbývajících oblastí pro VTE; tyto výsledky se promítly i do podmínek pro AOV83. Vlivy na kulturní dědictví a ochranná pásma památek byly sledovány v rámci VVURÚ. Obavy z hluku, stroboskopického efektu a vibrací jsou řešeny povinností zpracovat ke každému záměru VTE hlukovou studii a studii minimalizace shadow flicker efektu; zákonné hygienické limity musí záměry splnit v navazujícím stavebním řízení. Minimální vzdálenost 500 m od obytné zástavby sídel snižuje rizika pro obyvatele. K otázce územní samosprávy: územní plánování na celostátní úrovni je výkonem státní správy; jeho výsledky nepodléhají schválení orgány územních samosprávných celků. Variantní řešení nejsou relevantním územně plánovacím nástrojem pro vymezování lokalit pro OZE.

Poř. č.	Připomínkové místo	Číslo jednací	Článek	AO	Připomínka	Vyhodnocení
					podmínkami ale budou téměř jakékoliv záměry, což znamená, že vlivy VTE realizovaných v AOV83 nebudou nikdy reálně posouzeny. Podatel se domnívá, že je nezbytné, aby všechny vlivy VTE byly skutečně a podrobně posouzeny. Vágní posouzení Změny č. 2 nebo územního opatření AOV83 je naprosto nedostatečné. Podatel se domnívá, že vadné posouzení dopadů VTE může mít nejen přímý vliv na jeho zdraví včetně psychické pohody, ale také to může ovlivnit socioekonomický rozvoj obce, ve které žije, Podatel ještě připomíná, že nedošlo ke kumulativnímu zhodnocení vlivů v důsledku vymezení tří AOV v těsné blízkosti (AOV82, AOV83 a AOV84). **4. <u>Zanedbatelné pozitivní vlivy vymezení AO</u>** V odůvodnění Změny č. 2 ani územního opatření není možné dohledat vyčíslení přínosu AOV83 pro snížení energetické závislosti anebo snížení produkce CO. Ve vyhodnocení vlivů územního opatření AOV83 se ale uvádí k pozitivním vlivům (přínosům) vymezení AOV a realizace VTE: *„Zanedbatelný až mírně pozitivní vliv k ochraně klimatu uplatnění AO se uplatní v globálním měřítku, tedy i z hlediska přeshraničního působení.“* V dokumentaci Změny č. 2 a územního opatření je tedy přiznáno, že přínosy VTE realizovaných v AOV83 budou zanedbatelné, byť chybí konkrétní čísla. V takové situaci není pochopitelné, jak mohl zájem na vymezení AOV83. převážit nad ostatními konkrétně specifikovanými veřejnými zájmy, které naopak výstavba VTE ovlivní výrazně (byť to nekvalitně zpracované vyhodnocení Změny č. 2 a územního opatření nepřiznává). Dále se ve vyhodnocení územního opatření AOV83 uvádí: *„Vlivy na ovzduší v době výstavby zanedbatelné „(prašnost při přesunu zemin, emise ze spalování PHM, sekundární prašnost), v době provozu mírně pozitivní z důvodu náhrady spalovacích zdrojů při výrobě el. energie.“* Vzhledem k tomu, že se ve vyhodnocení uvádí, že vliv AOV83 na ochranu klimatu bude zanedbatelný, bude logicky zanedbatelný rozsah, ve kterém VTE realizované vAOV83 nahradí spalovací zdroje. Změna č. 2 ani územní opatření tento závěr nevyvrací, neobsahují totiž vyčíslení toho, v jak velkém rozsahu VTE realizované v AOV83 nahradí spalovací zdroje a jaký přesně vliv bude mít tato náhrada na cíle sledované Změnou č. 2, tedy snížení energetické závislosti ČR a snížení produkce CO_2. Je také třeba řádně vyhodnotit, proč těchto cílů nelze dosáhnout jinými způsoby (zvýšení počtu bloků JEDU, popř. JETE, rozvoj vodíkové infrastruktury v souladu s Vodíkovou strategií ČR, větší důraz na rozvoj FVE). Proto ani blíže nespecifikovaná náhrada spalovacích zdrojů není důvod, proč by měl zájem na vymezení AOV83 převážit nad jinými zájmy v území. **5. <u>Výška VTE a rozloha AO</u>** Ve Změně č. 2 ani v územním opatření pro AOV83 není vysvětleno, proč byla zvolena právě tato rozloha AO a proč má AOV právě tyto konkrétní hranice a proč právě toto vymezení AOV povede ke splnění cílů Změny č. 2. Jinými slovy není vysvětleno, proč nemůže být AO vymezena jiným způsobem tak, aby kupř. byly VTE umisťovány v dostatečné vzdálenosti od zastavěného území a zastavitelných ploch podle územních plánů (min 1,5 km) a není porovnáno, zda by toto jiné vymezení AOV třeba také nevedlo ke splnění cílů Změny č. 2. Podatel se domnívá, že to ale vzhledem k nespecifičnosti cílů Změny č. 2 není ani možné, proto by také vůbec neměla být AOV83 vymezena. **6. <u>Hluková zátěž, vibrace a stroboskopický efekt</u>** Podatel zásadně nesouhlasí s tím, že Změna č. 2 ani příslušné územní opatření vůbec neřeší negativní dopady hluku. Hluk totiž Změna č. 2 chápe jako normální integrální součást VTE, bez které to prostě nejde a je třeba se s tím smířit. Tento přístup nejlépe demonstruje přirovnání hluku z VTE k v podstatě příjemnému „šumění lesa“, které mohou zaregistrovat jen neurotické osoby. Podatel se proto domnívá,	Návrh Změny č. 2 ÚRP byl připraven v souladu s platnou legislativou ČR a EU, včetně zákona č. 249/2025 Sb. (ZOZE), směrnice RED III a Listiny základních práv a svobod.

Poř. č.	Připomínkové místo	Číslo jednací	Článek	AO	Připomínka	Vyhodnocení
					že hlukové vlivy nebyly zhodnoceny a ve skutečnosti to ani není možné bez znalosti konkrétního projektu. Podatel zdůrazňuje, že nepovažuje za dostatečné, aby byla hluková zátěž řešena až v hlukové studii zpracované investorem. Takový přístup není schopný zajistit reálnou ochranu lidského zdraví. Podatel dále nesouhlasí s tím, že vůbec nedošlo k posouzení vlivů infrazvuku, nizkofrekvenčního hluku a vibrací, ačkoliv odborné studie upozorňují na rizika spojená s těmito doprovodnými jevy provozu VTE. Podatel se domnívá, že nebyl ani řádně zhodnocen vliv vibrací na nemovitosti. Stejně tak nebyl řádně posouzen z hlediska vlivů tzv. stroboskopický efekt, kdy se posouzení zejména nezaměřilo na obtěžující dopady stroboskopického efektu. **7. <u>Vlivy na krajinný ráz</u>** Větrné elektrárny mají zásadní vlivy na krajinný ráz. Ve Vyhodnocení vlivů územního opatření AOV83 se uvádí: *„Z analýzy viditelnosti vyplývá, že hodnocené území se vyznačuje vysokou koncentrací kulturně-historických hodnot a zároveň velmi citlivým vztahem ke krajině Kokořínska a k ikonické dominantě Bezdězu. V bezprostředním okolí se uplatňuje kostel Nanebevzetí Panny Marie, kostel sv. Jakuba Většího, fara, kaple Nejsvětější Trojice, zámek a historická venkovská zástavba. Ve vzdálenosti do 2 km navazují kostel sv. Martina, radnice, sokolovna a další objekty utvářející obraz sídla. V širším území do 5 km a 15 km se pak prosazuje mimořádně bohatý soubor památek, včetně hradu Kokořín, hradu Houska, hradišť, kostelů, tvrzí, zámků a historických areálů. Rozhodující hodnotou je zde ochrana vnitřní scenérie Kokořínska a nerušených výhledů na Bezděz. Současně je třeba zachovat obraz Mšena a jeho historického jádra v krajině, včetně vazeb na příjezdové komunikace, turistické trasy a další frekventovaná místa, odkud se uplatňují ikonické pohledy na město i na širší krajinný rámec. Bezděz zde nepůsobí jen jako vzdálená dominanta, ale jako jeden z hlavních určujících prvků krajinné identity celého prostoru.”* Jak je možné, že všechny tyto vlivy jsou hodnoceny jako zanedbatelné, když přitom VTE budou představovat novou dominantu, která jednoznačně výrazně ovlivní krajinu, to není ve Změně č. 2 ani v územním opatření vysvětleno. Vliv VTE na krajinný ráz bude mít ještě další dopady - již napořád bude hodnota kajinného rázu snížena, takže bude možné do území umísťovat i další záměry, které by jinak kvůli ochraně krajinného rázu nebyly přípustné. **8. <u>Další negativní vlivy AOV83</u>** - prostor pro individuální připomínky: lze doplnit např. Obavy z negativního vlivu vymezení AOV na zvířata, na ekosystémy, na vodní poměry v území, na zemědělský půdní fond, na ekosystémy...	
6943.	MDDr. Adam Hradil	MMR-43622-2026-81	99cn 99co	AOV30 AOV31	Připomínky podávám: jako osoba, která může být dotčena dopady návrhu (z hlediska krajiny, životního prostředí či kvality života) ……..……..……..……..……..…… **I.** Tímto podáním uplatňuji v souladu s § 97 zákona č. 283/2021 Sb., stavební zákon, a v souladu s § 37 zákona č. 500/2004 Sb., správní řád, připomínky proti návrhu Změny č. 2 Územního rozvojového plánu (dále jen „ÚRP“) a souvisejícímu návrhu územního opatření, kterým se na území a v bezprostředním okolí obce Kunovice vymezuje akcelerační zóna pro větrnou energetiku s označením AOV30 Kunovice a AOV31 Kelč.	**Neakceptováno.** Akcelerační oblast AOV31 – Kelč byla na základě výsledků biologického posouzení a vyhodnocení vlivů na životní prostředí (VVURÚ) zmenšena. Vymezení akceleračních oblastí AOV30 a AOV31 proběhlo na základě biologického posouzení konkrétních navrhovaných území podle § 11 odst. 3 resp. 4 zákona č. 249/2025 Sb. (ZOZE), jehož výsledky spolu s výsledky vyhodnocení vlivů na životní prostředí (SEA/VVURÚ, Příloha 5 k Změně č. 2 ÚRP) byly zapracovány do návrhu; oblasti, u nichž autorizované osoby identifikovaly významné negativní nebo kumulativní vlivy, byly ze

Poř. č.	Připomínkové místo	Číslo jednací	Článek	AO	Připomínka	Vyhodnocení
					Uplatňuji tyto připomínky ve stanovené lhůtě, tedy před uplynutím propadné lhůty stanovené do 1. června 2026. Z materiálního hlediska konstatuji, že předložený návrh trpí zásadními věcnými, procesními i ústavněprávními deficity, neprokazuje vhodnost území pro zrychlené povolovací procesy, a naopak představuje bezprecedentní hrozbu pro životní prostředí, vodní režim a kvalitu života obyvatel. **II.** **Věcné připomínky a důvody pro vyřazení lokality AOV30 Kunovice a AOV31 Kelč z návrhu** **1. <u>Systémový rozpor s unijním právem a principem předběžné opatrnosti</u>** Předložený návrh je v příkrém rozporu s materiálním účelem (teleologií) směrnice Evropského parlamentu a Rady (EU) 2023/2413 (tzv. směrnice RED III). Ustanovení čl. 15c odst. 1 písm. a) směrnice RED III výslovně normuje, že členské státy musí při vymezování akceleračních oblastí primárně upřednostňovat umělé a zastavěné plochy a znehodnocenou půdu v nichž se neočekává, že zavedení určitého druhu nebo určitých druhů obnovitelných zdrojů energie bude mít vzhledem ke zvláštnostem vybrané oblasti významný dopad na životní prostředí, tedy mimo jiné průmyslové brownfieldy. Tento unijní imperativ racionálního využívání území se plně promítá i do českého zákona č. 249/2025 Sb., o urychlení využívání obnovitelných zdrojů energie. Lokalita AOV30 Kunovice a AOV31 Kelč však představuje pravý opak, jedná se o cennou, harmonickou a extenzivně obhospodařovanou volnou krajinu s významnými přírodními a estetickými hodnotami. Vymezení plošné průmyslové zóny v takto citlivém území, aniž by pořizovatel doložil prokazatelné vyčerpání alokačního potenciálu skutečně znehodnocených ploch v ČR, představuje flagrantní porušení principu proporcionality a činí návrh z hlediska evropského práva neobhajitelným. Důrazně upozorňuji na skutečnost, že předložený návrh je v přímém a zjevném rozporu s kogentními vylučujícími kritérii stanovenými směrnicí Evropského parlamentu a Rady (EU) 2023/2413 (RED III). Ustanovení čl. 15c odst. 1 písm. a) bodu ii) směrnice RED III bezpodmínečně vyžaduje, aby členské státy při vymezování akceleračních oblastí vyloučily lokality sítě Natura 2000, oblasti určené v rámci vnitrostátních systémů ochrany přírody a zachování biologické rozmanitosti, jakož i oblasti hlavních migračních tras ptáků, s jedinou výjimkou, kterou by představovalo umístění na stávajících umělých a zastavěných plochách (např. střechách, parkovištích či dopravní infrastruktuře). Zájmové území AOV30 Kunovice a AOV31 Kelč tuto unijní výjimku pro umělé plochy absolutně nenaplňuje, neboť se jedná o volnou, převážně zemědělskou a přírodní krajinu. Přestože je samotná hranice akcelerační oblasti účelově narýsována tak, aby formálně nestála přímo uvnitř většiny chráněných území, z materiálního hlediska představuje plošné umístění 200metrových větrných turbín do jejího bezprostředního sousedství jasné obcházení unijního zákazu. Podle předloženého posouzení SEA se akcelerační zóna nachází v bezprostředním sousedství přírodního parku Hostýnské vrchy, jenž spadá do vnitrostátního systému ochrany přírody, a necelý 1 kilometr od evropsky významné lokality (EVL) Velká Vela chráněné v rámci sítě Natura 2000. Zcela fatálním a nevyvratitelným důkazem porušení směrnice RED III je pak vlastní doznání zpracovatele v odůvodnění územního opatření, že se nepodařilo vyhnout všem detekovaným místům výskytu ohrožených druhů a že akcelerační oblast (v západní, střední i východní části) přímo zasahuje do ploch s vysokým i extrémním rizikem pro ptáky. Území navíc prokazatelně kříží migrační koridory vybraných zvláště chráněných druhů velkých savců a do přímého kontaktu se dostává i s biokoridory územního systému ekologické stability. Z judikatury Soudního dvora EU k ochraně přírody dlouhodobě plyne, že ochranný režim cenných území nesmí být mařen tím, že se destruktivní průmyslový záměr formálně umístí na jejich samou vnější hranici, pokud na ně bude mít zjevný negativní dopad (tzv. externalita do chráněného území). Gigantické rotující stavby s enormní hlukovou, vibrační a světelnou stopou vytvoří nepřekonatelnou bariéru těsně vedle těchto chráněných zón a přímo prořízne uznané migrační trasy. Jelikož stát nedokázal dodržet unijní příkaz vyhnout se těmto oblastem a území bezprostředně doléhá na národně i evropsky chráněné lokality, je vymezení zóny AOV30 a AOV31 nezákonné a pro rozpor s čl. 15c směrnice RED III musí být zcela zrušeno. Návrh dále hrubě porušuje obecný princip předběžné opatrnosti zakotvený v § 13 zákona č. 17/1992 Sb., o životním prostředí. Tento princip, který je pevnou součástí ústavního a unijního pořádku, stanoví, že	Změny č. 2 ÚRP vyloučeny (odůvodnění Změny č. 2 ÚRP, odst. 32). Pro výběr ploch byla využita mapa citlivosti ptáků vůči VTE zpracovaná Českou společností ornitologickou; území s extrémním a vysokým kolizním rizikem do akceleračních oblastí zahrnuta nebyla. Biologická posouzení byla zpracována pro každou akcelerační oblast zvlášť a jejich výsledky byly zapracovány do podmínek územních opatření (ochrana biotopů, biologický dozor, monitoring mortality ptáků, detekční systémy, selektivní odstávky). Nebyly identifikovány významné negativní vlivy, které by bránily vymezení akceleračních oblastí. Akcelerační oblasti jsou vymezeny mimo nadregionální a regionální biocentra; územní opatření vylučují zásah do prvků lokálního ÚSES a všech biokoridorů, s výjimkou nezbytného křížení liniové dopravní a technické infrastruktury. Posouzení kumulativních vlivů na životní prostředí a veřejné zdraví proběhlo v rámci VVURÚ na úrovni koncepce, a to jak pro každou akcelerační oblast individuálně (karty AO, příloha č. 2 SEA), tak pro Změnu č. 2 ÚRP jako celek. Záměry v akceleračních oblastech podléhají posouzení vlivů dle § 11 ZOZE v rámci jednotného environmentálního stanoviska; EIA dle zákona č. 100/2001 Sb. se pro záměry ve vymezených akceleračních oblastech nebude opakovaně vyhotovovat v rámci stavebního řízení (§ 11 odst. 5 ZOZE). Konkrétní záměry se nadále povolují v souladu se stavebním zákonem za podmínek stanovených v územním opatření. Výsledky posouzení krajinného rázu v rámci VVURÚ vedly k zcela vypuštění 16 původně uvažovaných akceleračních oblastí a ke snížení limitu maximální výšky elektráren u 48 z 80 zbývajících oblastí pro VTE. Obavy z hluku, stroboskopického efektu a dopadů na pohodu bydlení jsou řešeny povinností zpracovat ke každému záměru VTE hlukovou studii a studii minimalizace shadow flicker efektu; zákonné hygienické limity musí záměry splnit v navazujícím stavebním řízení. Minimální vzdálenost 500 m od obytné zástavby sídel snižuje rizika pro obyvatele. Konkrétní bezpečnostní podmínky (odlet námrazy, požár, pád konstrukce) jsou stanovovány stavebním úřadem v rámci povolování záměru. Vliv na vodní režim a podzemní vody bude předmětem podrobného posouzení v navazujícím řízení. Variantní řešení nejsou relevantním územně plánovacím nástrojem pro vymezování lokalit pro OZE. Ustanovení § 4 odst. 3 ZOZE a čl. 15c směrnice RED III sice upřednostňují brownfieldy a degradované plochy, avšak nevylučují vymezení akcelerační oblasti na jiných pozemcích; vymezení výhradně na degradovaných plochách nebylo s ohledem na prostorové nároky technologie větrných elektráren proveditelné. Návrh Změny č. 2 ÚRP byl připraven v souladu s platnou legislativou ČR a EU, včetně zákona č. 249/2025 Sb. (ZOZE), směrnice RED III a Listiny základních práv a svobod; vymezení akceleračních oblastí a podmínky v územních opatřeních jsou stanoveny na základě

Poř. č.	Připomínkové místo	Číslo jednací	Článek	AO	Připomínka	Vyhodnocení
					hrozí-li nebezpečí nevratného poškození životního prostředí, nesmí být nedostatek vědecké jistoty důvodem k odkladu preventivních opatření, v tomto případě k vyřazení lokality z plánu. Zpracovatel sám v odůvodnění opatření a v dokumentaci SEA přiznává objektivní a zásadní střety: od překrývání se s lokalitami s „extrémní citlivostí výskytu zvláště chráněných ptáků“, přes nevyvratitelné riziko vystavení obyvatelstva stroboskopickému (flicker) efektu, až po zjevné hrozby v oblasti stability hydrogeologických poměrů a sesuvných území. Namísto toho, aby akcelerační zóna byla vymezena v oblastech s prokazatelně minimalizovanými riziky, je navrhována do lokality, kde tato rizika reálně hrozí a prokazatelně existují. Z procesního hlediska je pak zcela nepřípustný postup pořizovatele, který tyto identifikované environmentální, zdravotní a technické střety bagatelizuje a požadavek na jejich detailní vyřešení alibisticky odsouvá do navazujících (budoucích) povolovacích řízení, případně k řešení pomocí „budoucích podrobnějších studií“. Jak opakovaně dovodil Nejvyšší správní soud ve své ustálené rozhodovací praxi k procesům územního plánování a posuzování vlivů, zásadní střety v území nesmí být v koncepční fázi opomíjeny či odsouvány do fáze projektové přípravy. Základním smyslem a legislativním účelem akcelerační zóny ve smyslu § 2 písm. c) a § 4 zákona č. 249/2025 Sb. je určení území, které je již ze své podstaty bezkonfliktní, což následně ze zákona legitimizuje zrychlené povolovací řízení a výrazné oslabení standardního posuzování EIA. Takto silně zatížené území v Obci Kunovice a jejím okolí materiálně nenaplňuje elementární definici „nekonfliktní“ akcelerační oblasti. Odsouvání řešení fundamentálních střetů do navazujících řízení popírá samotný smysl zákona o urychlení OZE, neboť z dotčeného území činí prostor s nejvyšší možnou mírou právní a ekologické nejistoty, namísto aby garantovalo bezpečný a plynulý rozvoj. V souladu s § 100/2004 Sb., správní řád, je nutné, aby všechny zásadní střety byly vyřešeny již v koncepční fázi a nebyly odsouvány do projektové přípravy. **2. <u>Zásah do ústavního práva na samosprávu a majetkových práv</u>** Poukazuji na flagrantní dotčení vlastnických práv občanů, jež jsou chráněna čl. 11 Listiny základních práv a svobod. Plošné umístění gigantické průmyslové infrastruktury v podobě větrného parku do těsné blízkosti obytného osídlení nevyhnutelně vyvolá drastický pokles tržních cen i užitné hodnoty rodinných domů a pozemků v dotčené oblasti. Záměr tak představuje vysoce diskriminační a neakceptovatelný krok, jímž stát de facto přesouvá veškeré negativní externality a břemeno znehodnocení soukromého majetku na místní obyvatele, zatímco ekonomický zisk z urychlené výstavby poplyne soukromým investorům. Takový asymetrický přesun nákladů na občany ve jménu generalizované podpory obnovitelných zdrojů je bez existence adekvátního kompenzačního mechanismu zcela neobhajitelný a blíží se nucenému omezení vlastnického práva bez náhrady. V neposlední řadě tento autoritativní zásah přímo odporuje základním cílům územního plánování ve smyslu zákona č. 283/2021 Sb., stavební zákon. Transformace dosud klidné a harmonické podhorské venkovské krajiny na průmyslovou výrobnu energie spolehlivě a nevratně zničí přirozený potenciál lokality pro udržitelný cestovní ruch a rekreaci. Ztráta těchto „měkkých“ ekonomických funkcí území přinese další sekundární hospodářské ztráty pro místní podnikatele, služby i celkový rozvoj dotčeného regionu. Místo deklarovaného udržitelného rozvoje tak dojde k degradaci území, což jednoznačně vylučuje možnost zařazení lokality AOV30 a AOV31 mezi preferované akcelerační oblasti. **3. <u>Nedostatky změny č. 2 Územního rozvojového plánu</u>** Akcelerační zóny AOV29 Býškovice, AOV30 Kunovice a AOV31 Kelč zasahují přímo do obytných struktur, krajinného prostoru, kulturně-historických hodnot a funkčního zázemí mikroregionu Valašskomeziříčsko–Kelečsko. Akcelerační zóny jsou vymezovány v návaznosti na evropskou směrnici RED III, jejímž cílem je zrychlení povolovacích procesů pro obnovitelné zdroje energie. Směrnice však nikde neumožňuje snižovat	zákona a v jeho mezích. Územní plánování na celostátní úrovni je výkonem státní správy; jeho výsledky nepodléhají schválení orgány územních samosprávných celků.

Poř. č.	Připomínkové místo	Číslo jednací	Článek	AO	Připomínka	Vyhodnocení
					standardy ochrany zdraví obyvatel nebo ochrany životního prostředí. Naopak předpokládá, že akcelerační zóny budou vymezovány v místech s minimálním dopadem na obyvatelstvo. Zrychlení povolovacího procesu v akceleračních zónách nesmí být vykupováno rezignací na standardy ochrany zdraví, neboť evropská legislativa (RED III) předpokládá vymezení zón právě v místech s minimálním dopadem na obyvatelstvo, což bez distančního limitu v daném území nelze garantovat. Vymezení akceleračních zón v těsné blízkosti sídel mikroregionu je proto v rozporu s účelem RED III i s principem předběžné opatrnosti. Odůvodnění Změny č. 2 ÚRP je koncipováno výhradně na makroúrovni a neobsahuje žádné konkrétní skutkové zjištění vztahující se k dotčenému území mikroregionu. Odůvodnění tak neumožňuje přezkum správnosti úvah pořizovatele, neboť postrádá vazbu mezi skutkovými zjištěními a přijatými závěry, čímž je naplněn důvod nepřezkoumatelnosti pro nedostatek důvodů. Není zřejmé, z jakých podkladů pořizovatel vycházel, jak tyto podklady hodnotil a jakými úvahami se řídil. Takové odůvodnění nesplňuje požadavky přezkoumatelnosti dle ustálené judikatury Nejvyššího správního soudu a je stiženo vadou nepřezkoumatelnosti pro nedostatek důvodů. Území mikroregionu není územím narušeným těžbou ani brownfieldem, ale územím s vysokou koncentrací sídel, exponovanými horizonty, členitým reliéfem a kulturně-historickými hodnotami. Vymezení akceleračních zón v tomto území je v přímém rozporu s deklarovanými principy Změny č. 2 ÚRP. Dále odůvodnění Změny č. 2 ÚRP neobsahuje žádné posouzení krajinného rázu podle § 12 zákona č. 114/1992 Sb., o ochraně přírody a krajiny, ve znění pozdějších předpisů. Neobsahuje vizualizace, fotomontáže, posouzení viditelnosti, měřítka, dominance ani kumulace. Větrné elektrárny o výšce až 200 metrů představují v podmínkách mikroregionu prvek absolutní vizuální dominance, který se uplatňuje v měřítku celých krajinných celků. Zásah tohoto rozsahu je přitom nevratný, neboť mění základní prostorové a vizuální vztahy v krajině na desítky let. To je v rozporu s judikaturou NSS. Postup pořizovatele je rovněž v rozporu se směrnicí 2001/42/ES (SEA) a judikaturou Soudního dvora EU), neboť nebyly posouzeny konkrétní územní dopady, kumulativní vlivy ani varianty řešení. Proces SEA podle § 10i zákona č. 100/2001 Sb., o posuzování vlivů na životní prostředí a o změně některých souvisejících zákonů, ve znění pozdějších předpisů, vyžaduje posouzení kumulativních a synergických vlivů. Návrh Změny č. 2 ÚRP však žádné kumulativní posouzení neobsahuje, přestože akcelerační zóny umožňují souběžné umístění více větrných elektráren v těsné blízkosti sídel. Absence kumulativního posouzení je v rozporu jak s požadavky SEA, tak s judikaturou Soudního dvora EU, která zdůrazňuje, že kumulativní vlivy musí být posouzeny již na úrovni koncepce. Porovnáním odůvodnění všech tří opatření obecné povahy AOV29, AOV30 a AOV31 je zřejmé, že přestože každá akcelerační oblast má zcela odlišnou rozlohu, kapacitu, geomorfologii, ekologickou strukturu, sídelní expozici i míru kumulace, odůvodnění jsou koncipována v téměř totožné struktuře a obsahují prakticky shodné argumenty. AOV29 má rozlohu 2378,1 ha a odhadovaný výkon 231 MW, AOV30 pouze 256 ha a výkon 24,5 MW a AOV31 668,5 ha a výkon 66,5 MW. Přesto jsou podmínky i jejich odůvodnění formulovány jako univerzální, bez jakéhokoli zohlednění rozdílů mezi územími. AOV29 zasahuje do nejrozsáhlejšího území s největší ekologickou variabilitou, největším počtem dotčených sídel a nejvyšší mírou kumulace, zatímco AOV30 je nejmenší a nejméně kapacitní. AOV31 představuje střední variantu s kombinací ekologicky hodnotných území a technických omezení. Přesto odůvodnění všech tří opatření pracují se stejnými tezemi, stejnými obecnými popisy a stejnými závěry, aniž by reflektovala zásadní rozdíly v charakteru území, v hustotě obytné zástavby, v krajinné exponovanosti, v akustické citlivosti či v kumulativních vlivech. Zásadní je, že ani jedno odůvodnění neobsahuje jakékoli posouzení dopadů na obytné prostředí, přestože všechny tři oblasti se nacházejí v těsném sousedství sídel. Odůvodnění AOV29 uvádí, že podmínky jsou stanoveny „za účelem ochrany zdravých životních podmínek v obytné zástavbě sídel“, avšak neobsahuje žádné posouzení vzdáleností, neobsahuje žádné akustické modely vycházející z reálných parametrů záměrů ani modely zohledňující nejnepříznivější provozní a meteorologické podmínky včetně nočního režimu provozu, žádné vizualizace, žádné posouzení dominance ani	

Poř. č.	Připomínkové místo	Číslo jednací	Článek	AO	Připomínka	Vyhodnocení
					kumulace. Stejná formulace se opakuje v AOV30 i AOV31, přestože každá oblast má zcela odlišnou sídelní strukturu. Územní rozvojový plán nesmí přenášet posouzení zásadních vlivů na nižší úroveň řízení. Nejvyšší správní soud opakovaně judikoval, že koncepční dokument musí sám o sobě obsahovat dostatečné vyhodnocení dopadů na území a nemůže spoléhat na to, že tyto otázky budou řešeny až v územním nebo stavebním řízení. Pokud ÚRP umožní umístění větrných elektráren bez distanční regulace, přenáší odpovědnost na řízení o povolení záměru, což je v rozporu s principem hierarchie územního plánování. Absence distanční regulace je společnou vadou všech tří opatření a představuje zásadní deficit ochrany zdraví a obytného prostředí. Koncepční dokumentace akceleračních zón musí podle stavebního zákona, zákona o ochraně veřejného zdraví, zákona o ochrany zdraví a obytného prostředí. Koncepční dokumentace akceleračních zón musí podle stavebního zákona, zákona o ochraně veřejného zdraví, zákona o ochraně přírody a krajiny a judikatury Nejvyššího správního soudu obsahovat úplné, věcně správné a přezkoumatelné vyhodnocení všech relevantních vlivů na území. Tato povinnost zahrnuje zejména posouzení akustických, vizuálních, zdravotních, ekologických, sociálních, ekonomických a kumulativních dopadů, včetně jejich synergických efektů. Pokud takové vyhodnocení chybí nebo je neúplné, nelze koncepční dokumentaci považovat za způsobilou k přijetí. Tato argumentace souvisí s přezkoumatelností. V případě akceleračních zón AOV29, AOV30 a AOV31 nebyly zpracovány podklady, které by umožnily objektivní posouzení dopadů na zdraví obyvatel, krajinný ráz, kulturní krajinu, hydrologii, geologii, biodiverzitu, veřejné služby, veřejné finance ani rekreační funkci území. Chybí rovněž analýzy kumulativních a synergických efektů, které jsou nezbytné pro posouzení celkového zatížení území. Bez těchto podkladů není možné provést zákonem vyžadované hodnocení proporcionality, přiměřenosti a nezbytnosti zásahu do práv obyvatel dotčených obcí. Tato argumentace souvisí se synergickými efekty. Závažným nedostatkem je také absence vizuálních simulací, fotomontáží, analýz viditelnosti, hlukových modelů, biologických průzkumů, hydrologických a geologických posudků a dalších odborných podkladů, které jsou nezbytné pro posouzení dopadů větrných elektráren o výšce až 200 metrů. Bez těchto podkladů nelze ověřit, zda navržené akcelerační zóny splňují požadavky na ochranu zdraví obyvatel, krajinného rázu, kulturní krajiny, ekologické stability a veřejných zájmů chráněných právním řádem. Tato argumentace souvisí s odbornými podklady. Veřejné zdraví je chráněno ústavním pořádkem i zákonem o ochraně veřejného zdraví. Větrné elektrárny o výšce až 200 metrů mohou generovat komplexní soubor akustických, vibračních, vizuálních a psychologických jevů, které mohou mít závažné dopady na zdraví obyvatel. Patří sem zejména nízkofrekvenční hluk, infrazvuk, amplitudová modulace, stroboskopický efekt, poruchy spánku a chronická stresová zátěž. Tato argumentace souvisí s veřejným zdravím. Dlouhodobá expozice hluku může způsobovat zvýšený krevní tlak, poruchy srdečního rytmu, ischemickou chorobu srdeční a další kardiovaskulární onemocnění. Tyto jevy mohou být zesíleny v kopcovitém terénu, kde dochází k odrazům a interferenci zvukových vln. Tato argumentace souvisí s kardiovaskulárními riziky. Poruchy spánku představují jeden z nejvýznamnějších zdravotních dopadů větrných elektráren. Chronická deprivace spánku může způsobovat únavu, podrážděnost, poruchy koncentrace, zvýšený krevní tlak, kardiovaskulární onemocnění a další zdravotní obtíže. Tato argumentace souvisí s poruchami spánku. Krajinný ráz je chráněn zákonem o ochraně přírody a krajiny. Větrné elektrárny o výšce až 200 metrů představují prvek absolutní vizuální dominance, který může zásadně narušit měřítko krajiny, horizonty, siluety obcí, historické pohledové osy a celkový charakter území. Tato argumentace souvisí s ochranou krajinného rázu. Fotomontážní metodiky vyžadují realistické vizualizace z klíčových pohledových míst, analýzy viditelnosti, výškové profily a posouzení vizuální exponovanosti území. Bez těchto podkladů nelze	

Poř. č.	Připomínkové místo	Číslo jednací	Článek	AO	Připomínka	Vyhodnocení
					posoudit, zda větrné elektrárny nenaruší estetické hodnoty krajiny, kulturní krajinu ani rekreační funkci území. Tato argumentace souvisí s fotomontážními metodikami. Kulturní krajina a památkové hodnoty jsou chráněny zákonem o státní památkové péči, zákonem o ochraně přírody a krajiny a mezinárodními úmluvami. Historické pohledové osy, tradiční struktury sídel, sakrální stavby a krajinné dominanty tvoří identitu území. Větrné elektrárny mohou tyto hodnoty zásadně narušit. Tato argumentace souvisí s kulturním dědictvím. Bez analýz historických pohledových os, vizuálních vztahů a památkového prostředí nelze posoudit, zda nedojde k zásahu do autenticity a integrity kulturní krajiny. Tato argumentace souvisí s památkovou ochranou. Hydrologický režim území je citlivý na zásahy do krajinné struktury. Výstavba přístupových komunikací, montážních ploch a základů větrných elektráren může ovlivnit přirozený odtok vody, zvýšit povrchový odtok, způsobit erozi a zvýšit povodňové riziko. Tato argumentace souvisí s vodním režimem. Bez hydrologických modelů, analýz povodňových území a posouzení odtokových poměrů nelze ověřit, zda nedojde k ohrožení infrastruktury, zemědělské půdy ani obytné zástavby. Tato argumentace souvisí s povodňovým rizikem. Geologické poměry mikroregionu Valašskomeziříčsko–Kelečsko jsou charakteristické flyšovým podložím, které je náchylné k sesuvům, ploužení a dalším svahovým nestabilitám. Výstavba větrných elektráren může narušit geologickou strukturu území, zvýšit povrchový odtok a aktivovat erozní procesy. Tato argumentace souvisí se stabilitou svahů. Bez geologických průzkumů, svahových analýz a erozních modelů nelze posoudit riziko aktivace svahových nestabilit ani dopady na bezpečnost obyvatel. Tato argumentace souvisí s erozními procesy. Rekreační funkce území, turistický potenciál a kvalita krajiny mají přímý dopad na ekonomiku obcí. Větrné elektrárny mohou snížit atraktivitu území, ovlivnit cestovní ruch, hodnotu nemovitostí a příjmy obcí. Tato argumentace souvisí s ekonomickými dopady. Bez ekonomických analýz, demografických modelů a posouzení dopadů na veřejné služby nelze ověřit, zda navržené řešení neohrozí dlouhodobou rozpočtovou stabilitu obcí. Tato argumentace souvisí s rozpočtovou stabilitou. **4. <u>Distanční regulace</u>** Ani jedno z opatření obecné povahy neobsahuje jakoukoli odstupovou vzdálenost od obytné zástavby, a to navzdory tomu, že větrné elektrárny o výšce až 200 metrů představují mimořádně intenzivní zdroj hluku, nízkofrekvenčního hluku, aerodynamického šumu, amplitudové modulace, stroboskopického stínění a vizuální dominance. Pokud může ÚRP stanovit výšku, která je technickým parametrem stavby, může stanovit i minimální vzdálenost od obytné zástavby, která je standardním nástrojem územního plánování. Distanční regulace je běžnou součástí územních plánů (např. odstupy od lesa, od dopravní infrastruktury, od vodních toků, od chráněných území). Neexistuje žádný právní důvod, proč by ÚRP nemohl stanovit odstup větrných elektráren od obytných ploch. Územní plánování neslouží pouze k ochraně stávajících obyvatel, ale i obyvatel budoucích, kteří budou bydlet v zastavitelných plochách. Tento princip opakovaně potvrdil Nejvyšší správní soud. Bez distanční regulace, nelze zajistit ochranu ani těchto budoucích obyvatel, přestože územní plán již nyní předpokládá jejich bydlení v daném území. Hlukové limity podle nařízení vlády č. 272/2011 Sb., o ochraně zdraví před nepříznivými účinky hluku a vibrací, ve znění pozdějších předpisů, nejsou distanční regulací a samy o sobě nezajišťují dostatečnou ochranu obytného prostředí, zejména v nočním režimu. Větrné elektrárny o výšce 200 metrů dosahují	

Poř. č.	Připomínkové místo	Číslo jednací	Článek	AO	Připomínka	Vyhodnocení
					akustických parametrů, které v praxi neumožňují jejich umístění v menší vzdálenosti než 1000 metrů, přičemž bezpečná vzdálenost se v obdobných územích pohybuje mezi 1200 - 1500 metry. V evropském kontextu není požadavek na minimální odstupovou vzdálenost 1500 metrů žádným excesem ani nadstandardem, ale naopak odpovídá běžně uplatňovaným ochranným pravidlům v zemích, které mají s větrnou energetikou dlouhodobé zkušenosti. Situace v Evropě je sice dynamická a v posledních dvou letech dochází v některých státech k dílčímu rozvolňování pravidel, v reakci na tlak na energetickou soběstačnost, nicméně základní trend je stabilní. Čím vyšší turbíny a čím členitější terén, tím vyšší odstupová vzdálenost. V tomto ohledu je požadavek 1500 metrů plně v souladu s evropskou praxí. Bavorské pravidlo 10H stanoví, že minimální vzdálenost větrné elektrárny od obytné zástavby, musí být desetinásobkem její výšky. U moderních turbín o výšce 200 - 250 metrů to znamená odstup 2000 až 2500 metrů. Přestože bylo pravidlo v některých specifických případech mírně změkčeno (např. u dálnic), pro běžnou krajinu v blízkosti sídel zůstává 10H nadále silným plánovacím standardem. Tento přístup je obzvláště relevantní pro území s členitým terénem, jakým je mikroregion Valašskomeziříčsko–Kelečsko. Rakouská úprava je v kompetenci jednotlivých spolkových zemí. Dolní Rakousko stanovuje minimální odstup 1200 metrů. Štýrsko doporučuje odstup 1500 metrů, zejména v kopcovitém terénu a v územích s citlivým krajinným rázem. Rakousko klade důraz na ochranu horské a kopcovité krajiny, což je situace velmi podobná geomorfologii Valašskomeziříčska-Kelečska. Ve Francii je zákonné minimum je 500 metrů, toto číslo pochází z doby, kdy turbíny měřily 80 metrů. V praxi prefektury i správní soudy stále častěji vyžadují 1000 metrů, jako minimální odstup pro moderní turbíny o výšce 180 - 220 metrů, aby bylo možné splnit přísné hlukové limity. Dánské pravidlo stanoví minimální odstup 4H výška turbíny, tedy cca 800 metrů. Dánsko však zároveň disponuje robustními kompenzačními mechanismy, které v ČR neexistují (povinné odškodnění za pokles hodnoty nemovitosti, možnost spoluvlastnictví turbín místními obyvateli, přímé finanční benefity pro komunitu). Bez těchto kompenzačních nástrojů je logické požadovat vyšší odstup. Polsko dlouho uplatňovalo pravidlo 10H, obdobné jako Bavorsko. Po politické debatě bylo pravidlo změněno na 700 metrů, což je i po „rozvolnění“ více, než co často navrhují investoři v ČR (500 - 600 m). V kontextu členitého terénu mikroregionu Valašskomeziříčsko–Kelečsko je požadavek 1500 metrů zcela racionální horní hranicí evropského intervalu. Zatímco v rovinatých oblastech severního Německa či Dánska mohou být akceptovatelné nižší odstupové vzdálenosti, v geomorfologicky členitém terénu s vysokou hustotou osídlení, jaký je typický pro mikroregion Valašskomeziříčsko–Kelečsko, je nezbytné přiklonit se k horní hranici evropského standardu, tedy k odstupu 1500 metrů, odpovídajícímu bavorské a rakouské úpravě. Požadavek Obce Kunovice na stanovení minimální vzdálenosti 1500 metrů je podpořen tříkrokovým testem proporcionality, který musí splňovat každý zásah do práv obyvatel i obcí. Tento test je naplněn ve všech třech krocích. V prvním kroku vhodnosti je distanční limit 1500 metrů způsobilý dosáhnout sledovaného cíle ochrany zdraví, kvality života a krajinného rázu, neboť fyzikální parametry moderních větrných elektráren a charakter členitého terénu způsobují, že nižší vzdálenosti neumožňují eliminovat nízkofrekvenční hluk, amplitudovou modulaci ani vizuální dominanci. Ve druhém kroku nezbytnosti neexistuje žádné mírnější opatření, které by bylo způsobilé zajistit stejnou úroveň ochrany; pouhé odkazování na hygienické limity není dostatečné, protože tyto limity nepostihují nízkofrekvenční složku ani amplitudovou modulaci a nezohledňují noční inverze ani kumulaci v kopcovitém terénu. Ve třetím kroku přiměřenosti v užším smyslu přínos distančního limitu 1500 metrů pro ochranu zdraví, krajiny a kvality života obyvatel výrazně převyšuje omezení, která tento limit představuje pro investory; distanční limit nebrání využití akceleračních zón, pouze stanoví jejich bezpečné parametry. Veřejný zájem na stanovení minimální odstupové vzdálenosti 1500 metrů je mimořádně silný. Ochrana zdraví obyvatel, ochrana obytného prostředí, ochrana krajinného rázu, ochrana kulturně-historických hodnot, ochrana územní samosprávy obcí a prevence kumulativních negativních vlivů představují	

Poř. č.	Připomínkové místo	Číslo jednací	Článek	AO	Připomínka	Vyhodnocení
					ústavně chráněné hodnoty, které mají přednost před ekonomickým zájmem na rychlé výstavbě větrných elektráren v akceleračních zónách. Veřejný zájem na ochraně zdraví a krajiny je zakotven v čl. 7 odst. 1, čl. 11 odst. 3 a čl. 35 Listiny základních práv a svobod a je potvrzen judikaturou NSS, která opakovaně zdůrazňuje, že územní samospráva obcí a ochrana životního prostředí jsou hodnotami, které musí být respektovány již ve fázi územního plánování. Podmínka požadovaná Obcí Kunovice představuje nezbytný minimální standard ochrany zdraví, obytného prostředí, krajinného rázu a ústavně chráněných práv obyvatel dotčených obcí. Její neuplatnění by vedlo k nepřiměřenému zásahu do práv obyvatel, k porušení principu předběžné opatrnosti, k porušení čl. 7 odst. 1, čl. 11 odst. 3 a čl. 35 Listiny základních práv a svobod, k porušení povinnosti chránit životní prostředí podle čl. 37 Listiny a k porušení povinnosti veřejné správy postupovat v souladu s principem proporcionality, legitimního očekávání a ochrany slabší strany. Mezinárodní komparace potvrzuje, že distanční regulace představuje legitimní a nezbytný nástroj ochrany zdraví obyvatel, krajinného rázu a kulturní krajiny, zejména v kopcovitém terénu s vysokou hustotou osídlení. Minimální odstupová vzdálenost 1500 metrů představuje nezbytný minimální standard ochrany zdraví obyvatel, kvality života, krajinného rázu, kulturní krajiny, biodiverzity, veřejných služeb a veřejných financí obcí. Tato argumentace přímo souvisí s minimální odstupovou vzdáleností. **5. <u>Akustické modely, fyzikální jevy a technické parametry větrných elektráren</u>** Vědecké poznatky potvrzují, že větrné elektrárny o výšce až 200 metrů generují specifické akustické jevy, které se v členitém terénu výrazně zesilují a které nelze adekvátně regulovat pouhým odkazem na hygienické limity. Klíčové mezinárodní studie (Møller & Pedersen 2011; Hansen et al. 2015; van den Berg 2004) jednoznačně prokazují, že nízkofrekvenční hluk větrných elektráren se šíří na mnohem větší vzdálenosti než běžný širokopásmový hluk, je méně tlumen terénem a vegetací a je výrazně zesilován nočními inverzemi. Tyto studie rovněž potvrzují, že nízkofrekvenční hluk je vnímán, jako výrazně rušivější, protože proniká do obytných prostor i při zavřených oknech, rezonuje v interiérech a způsobuje poruchy spánku, únavu, podrážděnost a další zdravotní obtíže. Nízkofrekvenční hluk a infrazvuk mají dlouhé vlnové délky, které se šíří jinak než běžný hluk z dopravy. Vzdálenost 1500 metrů poskytuje dostatečný prostor pro přirozený útlum těchto vln, které jinak snadno pronikají stěnami budov a rezonují v uzavřených místnostech. Za teplotních inverzí se zvuk ohýbá zpět k zemi, což vede k jeho zesílení v nočních hodinách. Standardní hlukové studie pracují s průměrnými podmínkami, nikoliv s extrémními meteorologickými jevy, které jsou v kopcovitém terénu mikroregionu Valašskomeziříčsko–Kelečsko časté. Vzdálenost 1500 metrů tak slouží jako nezbytný bezpečnostní nárazník. Největším problémem větrných elektráren není samotná hlasitost, ale rytmičnost hluku, tzv. amplitudová modulace („swish-swish“). V kopcovitém terénu je proudění vzduchu turbulentní, což zintenzivňuje amplitudovou modulaci. Lidské ucho a nervová soustava jsou citlivé na rytmické podněty, které narušují spánek mnohem více než kontinuální šum. Vzdálenost 1500 metrů výrazně snižuje ostrost těchto akustických pulzů a eliminuje jejich rušivý charakter. Stroboskopický efekt (shadow flicker) je dalším významným negativním jevem. Při východu nebo západu slunce vrhají rotující listy dlouhé, pohybující se stíny, které mohou být patrné až do vzdálenosti 1000 - 1200 metrů. Dlouhodobé vystavení mihotání stínů v interiéru vede k únavě očí, bolestem hlavy a pocitům úzkosti. Stroboskopický efekt vzniká v důsledku rotace lopatek větrné elektrárny a může způsobovat podrážděnost, stres, poruchy koncentrace a další zdravotní obtíže. Tento jev je typický pro větrné elektrárny umístěné v blízkosti sídel a může být zesílen v kopcovitém terénu. Standardní akustické modely stroboskopický efekt nezohledňují, což činí jejich výsledky nepřesnými a nedostatečnými pro posouzení dopadů větrných elektráren na zdraví obyvatel. Tato argumentace přímo souvisí se stroboskopickým efektem. Odstup 1500 metrů tento efekt prakticky eliminuje i v případě elektráren s celkovou výškou přes 200 metrů.	

Poř. č.	Připomínkové místo	Číslo jednací	Článek	AO	Připomínka	Vyhodnocení
					V kopcovitém terénu nefunguje šíření hluku lineárně. Údolí mohou fungovat jako rezonátory, kde se zvuk odráží od protilehlých svahů a sčítá se. Pokud je turbína na kopci a obytná zóna v údolí, standardní modely šíření podél terénu selhávají, protože zvuk se šíří vzduchem přímo k horním patrům budov bez jakýchkoliv terénních překážek. Vzdálenost 1500 metrů je v takovém prostředí minimální bezpečnou hranicí. Moderní větrné elektrárny o výšce až 200 metrů představují zdroje komplexních akustických, vibračních a aerodynamických jevů, jejichž dopady nejsou plně zachytitelné standardními metodikami. Akustické modely používané v České republice vycházejí z metodik, které nejsou určeny pro hodnocení nízkofrekvenčního hluku, infrazvuku, amplitudové modulace ani aerodynamických jevů vznikajících na lopatkách větrných elektráren. Tyto metodiky nezohledňují ani specifické podmínky kopcovitého terénu, který je typický pro mikroregion Valašskomeziříčsko–Kelečsko. Tato argumentace přímo souvisí s akustickými modely. Standardní akustické modely pracují s průměrnými hodnotami hluku a nezohledňují krátkodobé špičky, které mohou být pro lidské zdraví nejvíce zatěžující. Nízkofrekvenční hluk a infrazvuk se šíří na velké vzdálenosti a mohou pronikat do obytných prostor i při uzavřených oknech. Tyto jevy nejsou plně zachytitelné standardními metodikami a jejich dopady mohou být v kopcovitém terénu výrazně zesíleny. Tato argumentace přímo souvisí s nízkofrekvenčním hlukem. Infrazvuk generovaný větrnými elektrárnami vzniká zejména v důsledku interakce lopatek s prouděním vzduchu a může mít závažné dopady na zdraví obyvatel. Infrazvuk se šíří na velké vzdálenosti a může být zesílen v kopcovitém terénu. Standardní akustické modely infrazvuk nezohledňují, což činí jejich výsledky nepřesnými a nedostatečnými pro posouzení dopadů větrných elektráren na zdraví obyvatel. Tato argumentace přímo souvisí s infrazvukem. Amplitudová modulace představuje jev, kdy dochází k výraznému kolísání hladiny hluku, které je vnímáno jako rušivé a může způsobovat poruchy spánku, podrážděnost a další zdravotní obtíže. Tento jev je typický pro moderní větrné elektrárny o výšce až 200 metrů a může být zesílen v kopcovitém terénu. Standardní akustické modely amplitudovou modulaci nezohledňují, což činí jejich výsledky nepřesnými a nedostatečnými pro posouzení dopadů větrných elektráren na zdraví obyvatel. Tato argumentace přímo souvisí s amplitudovou modulací. Technické parametry moderních větrných elektráren o výšce až 200 metrů zahrnují délku lopatek až 80 metrů, průměr rotoru až 160 metrů a instalovaný výkon až 5 MW. Tyto parametry mají zásadní vliv na akustické, vibrační a aerodynamické jevy, které mohou mít závažné dopady na zdraví obyvatel, kvalitu jejich života, krajinný ráz, kulturní krajinu a biodiverzitu. Větší rotor a delší lopatky mohou způsobovat výraznější nízkofrekvenční hluk, infrazvuk a amplitudovou modulaci. Tyto jevy nejsou plně zachytitelné standardními metodikami a jejich dopady mohou být v kopcovitém terénu výrazně zesíleny. Tato argumentace přímo souvisí s technickými parametry větrných elektráren. Aerodynamické jevy vznikající na lopatkách větrných elektráren mohou způsobovat nízkofrekvenční hluk, infrazvuk a amplitudovou modulaci. Tyto jevy jsou ovlivněny rychlostí větru, turbulencí, teplotními inverzemi a dalšími meteorologickými podmínkami. V kopcovitém terénu mohou být tyto jevy zesíleny v důsledku odrazů, lomů a interference zvukových vln. Standardní akustické modely tyto jevy nezohledňují, což činí jejich výsledky nepřesnými a nedostatečnými pro posouzení dopadů větrných elektráren na zdraví obyvatel. Tato argumentace přímo souvisí s aerodynamickými jevy. Meteorologické podmínky, zejména teplotní inverze, mohou výrazně ovlivnit šíření hluku a infrazvuku. Teplotní inverze mohou způsobit odraz a zesílení zvukových vln, což může vést k výraznému zvýšení hladiny hluku v obytných oblastech. Tyto jevy nejsou plně zachytitelné standardními metodikami a jejich dopady mohou být v kopcovitém terénu výrazně zesíleny. Tato argumentace přímo souvisí s teplotními inverzemi. Kopcovitý terén mikroregionu Valašskomeziříčsko–Kelečsko může způsobit odraz, lom a interferenci zvukových vln, což může vést k zesílení akustických jevů. Tyto jevy nejsou plně zachytitelné standardními	

Poř. č.	Připomínkové místo	Číslo jednací	Článek	AO	Připomínka	Vyhodnocení
					metodikami a jejich dopady mohou být výrazně zesíleny v důsledku specifických místních podmínek. Tato argumentace přímo souvisí s kopcovitým terénem. Souhrnně lze konstatovat, že akustické modely používané v České republice nejsou určeny pro hodnocení nízkofrekvenčního hluku, infrazvuku, amplitudové modulace ani aerodynamických jevů vznikajících na lopatkách větrných elektráren. Tyto modely nezohledňují ani specifické podmínky kopcovitého terénu, který je typický pro mikroregion Valašskomeziříčsko Kelečsko. Absence posouzení těchto jevů činí návrh akceleračních zón nepřezkoumatelným a nezpůsobilým k přijetí. Minimální odstupová vzdálenost 1500 metrů představuje nezbytný minimální standard ochrany zdraví obyvatel, kvality života, krajinného rázu, kulturní krajiny, biodiverzity, veřejných služeb a veřejných financí obcí. Tato argumentace přímo souvisí s minimální odstupovou vzdáleností. **Vysoké učení technické v Brně, Fakulta stavební, zpracovala studii „Stanovení minimálních vzdáleností chráněného území od větrných elektráren“, která se zabývá posouzením vlivu hluku z větrných elektráren na okolní obytné prostředí a návrhem minimálních bezpečných vzdáleností mezi větrnými elektrárnami a chráněnými venkovními prostory staveb.** Součástí práce je posouzení několika konkrétních akceleračních oblastí určených pro rozvoj větrné energetiky v Jihomoravském kraji (např. Býškovice, Kunovice, Kelč či Lukoveček). U jednotlivých lokalit byly hodnoceny vzdálenosti plánovaných větrných elektráren od nejbližší obytné zástavby a chráněných venkovních prostor. Studie uvádí, že v některých případech se navrhované elektrárny nacházejí již ve vzdálenosti kolem 500–700 metrů od obcí. Pro hodnocení byly vybrány moderní typy větrných elektráren společnosti Vestas o výkonu 6,2–7,2 MW a výšce až 175 metrů. Dokument podrobně vysvětluje princip šíření hluku v krajině a výpočty útlumu hluku se vzdáleností. Výsledné modely ukazují, že při vzdálenosti 500 metrů mohou hladiny hluku dosahovat hodnot okolo 45–48 dB, což je na hranici nebo nad hranicí hygienických limitů pro chráněné venkovní prostory. Při vzdálenosti 1000–1500 metrů dochází k výraznějšímu poklesu hluku a limity bývají zpravidla splněny. **Autoři studie proto doporučují zachovat minimální ochrannou vzdálenost přibližně 1500 metrů mezi větrnými elektrárnami a obytnou zástavbou. Zdůrazňují také nutnost individuálního posouzení každého projektu, zohlednění kumulativních vlivů více zdrojů hluku a provádění dlouhodobého monitoringu po uvedení elektráren do provozu. Studie zároveň upozorňuje, že současné metodiky posuzování nemusí dostatečně reflektovat specifické vlastnosti hluku z větrných elektráren, zejména jeho nízkofrekvenční charakter a proměnlivost v čase.** Studie „Stanovení minimálních vzdáleností chráněného území od větrných elektráren“ je přílohou č. 1 tohoto dokumentu. **6. <u>Vizuální dopady větrných elektráren, krajinný ráz a metodiky hodnocení</u>** Vizuální dopady větrných elektráren představují jednu z nejvýznamnějších složek celkového vlivu těchto staveb na území. Moderní větrné elektrárny o výšce až 200 metrů představují prvek absolutní vizuální dominance, který může zásadně narušit měřítko krajiny, horizonty, siluety obcí, historické pohledové osy a celkový charakter území. Tyto dopady jsou zesíleny v kopcovitém terénu, který je typický pro mikroregion Valašskomeziříčsko–Kelečsko. Vizuální dopady větrných elektráren musí být posouzeny již na úrovni koncepční dokumentace, což návrh akceleračních zón nečiní. Tato argumentace přímo souvisí s vizuální dominancí. Větrné elektrárny o výšce až 200 metrů jsou viditelné na vzdálenost přesahující 20 kilometrů, zejména v kopcovitém terénu. Jejich výška, rotující lopatky a světelná signalizace způsobují, že se stávají dominantním prvkem krajiny, který přitahuje pozornost a narušuje vizuální integritu území. Tyto dopady jsou zesíleny v územích s vysokou hustotou osídlení, kde mohou být větrné elektrárny vnímány jako rušivý prvek narušující klid a pohodu obyvatel. Tato argumentace přímo souvisí s kopcovitým terénem.	

Poř. č.	Připomínkové místo	Číslo jednací	Článek	AO	Připomínka	Vyhodnocení
					Vizuální dopady větrných elektráren mohou narušit historické pohledové osy, siluety obcí a krajinné dominanty. Mikroregion Valašskomeziříčsko–Kelečsko je územím s bohatým kulturním dědictvím, které zahrnuje historické dominanty, sakrální stavby, tradiční architekturu a kulturní krajinu. Větrné elektrárny mohou narušit vizuální integritu těchto hodnot a změnit charakter území. Tyto dopady musí být posouzeny již na úrovni koncepční dokumentace. Tato argumentace přímo souvisí s kulturní krajinou. Metodiky hodnocení krajinného rázu používané v České republice vyžadují posouzení měřítka krajiny, horizontů, siluet obcí, krajinných dominant, historických pohledových os a estetických hodnot krajiny. Tyto metodiky rovněž vyžadují posouzení vizuální exponovanosti území, viditelnosti z významných míst a dopadů na rekreační funkci území. Návrh akceleračních zón však neobsahuje žádné posouzení těchto aspektů, což činí návrh nepřezkoumatelným a nezpůsobilým k přijetí. Tato argumentace přímo souvisí s hodnocením krajinného rázu. Vizuální dopady větrných elektráren mohou být zesíleny v důsledku kumulace více větrných elektráren v jednom území. Kumulativní vizuální dopady mohou mít závažné účinky na krajinný ráz, kulturní krajinu a rekreační funkci území. Tyto dopady musí být posouzeny již na úrovni koncepční dokumentace. Návrh akceleračních zón však neobsahuje žádné posouzení kumulativních vizuálních dopadů, což činí návrh nepřezkoumatelným. Tato argumentace přímo souvisí s kumulativními dopady. Vizuální dopady větrných elektráren mohou ovlivnit rekreační funkci území, která je závislá na kvalitě krajiny, klidu a estetických hodnotách. Mikroregion je územím s významnou rekreační funkcí, která je ohrožena vizuální dominancí větrných elektráren. Tyto dopady mohou mít dlouhodobé důsledky pro cestovní ruch, veřejné služby a veřejné finance obcí. Tato argumentace přímo souvisí s rekreační funkcí území. Vizuální dopady větrných elektráren mohou být zesíleny v důsledku světelné signalizace, která je povinná pro větrné elektrárny o výšce přesahující 150 metrů. Tato signalizace může být viditelná na velké vzdálenosti a může narušit noční krajinu. Tyto dopady musí být posouzeny již na úrovni koncepční dokumentace. Návrh akceleračních zón však neobsahuje žádné posouzení dopadů světelné signalizace, což činí návrh nepřezkoumatelným. Tato argumentace přímo souvisí se světelnou signalizací. Souhrnně lze konstatovat, že vizuální dopady větrných elektráren představují zásadní složku celkového vlivu těchto staveb na území. Moderní větrné elektrárny o výšce až 200 metrů představují prvek absolutní vizuální dominance, který může zásadně narušit měřítko krajiny, horizonty, siluety obcí, historické pohledové osy a celkový charakter území. Tyto dopady jsou zesíleny v kopcovitém terénu, který je typický pro mikroregion Valašskomeziříčsko–Kelečsko. Absence posouzení těchto dopadů činí návrh akceleračních zón nepřezkoumatelným a nezpůsobilým k přijetí. Minimální odstupová vzdálenost 1500 metrů představuje nezbytný minimální standard ochrany krajinného rázu, kulturní krajiny, rekreační funkce území a kvality života obyvatel. Tato argumentace přímo souvisí s minimální odstupovou vzdáleností. **7. <u>Ekonomické dopady větrných elektráren na obce, domácnosti a regionální ekonomiku</u>** Ekonomické dopady větrných elektráren představují zásadní složku celkového hodnocení jejich vlivů na území. Tyto dopady se týkají nejen investorů, ale především obcí, domácností, regionální ekonomiky a veřejných financí. Moderní větrné elektrárny o výšce až 200 metrů mohou ovlivnit hodnotu nemovitostí, příjmy obcí, investiční možnosti, rekreační funkci území, cestovní ruch, demografický vývoj a celkovou atraktivitu regionu. Tyto dopady musí být posouzeny již na úrovni koncepční dokumentace, což návrh akceleračních zón nečiní. Tato argumentace přímo souvisí s ekonomickými dopady. Pokles hodnoty nemovitostí představuje jeden z nejvýznamnějších ekonomických dopadů větrných elektráren. Vědecké studie potvrzují, že pokles hodnoty nemovitostí může dosahovat desítek procent, zejména v územích s vysokou hustotou osídlení a v územích s významnou rekreační funkcí. Tento pokles může mít přímý dopad na majetková práva obyvatel a na veřejné finance obcí, které jsou závislé na dani z nemovitostí. Pokud návrh akceleračních zón neobsahuje žádné posouzení dopadů na hodnotu	

Poř. č.	Připomínkové místo	Číslo jednací	Článek	AO	Připomínka	Vyhodnocení
					nemovitostí, je nepřezkoumatelný a nezpůsobilý k přijetí. Tato argumentace přímo souvisí s dopady na hodnotu nemovitostí. Snížení atraktivity území pro bydlení a podnikání může mít dlouhodobé dopady na demografický vývoj, školství, sociální služby a další veřejné služby. Pokud větrné elektrárny sníží atraktivitu území pro nové obyvatele, může dojít k poklesu počtu obyvatel, což může ovlivnit financování škol, dostupnost zdravotní péče, kapacitu sociálních služeb a udržitelnost dopravní obslužnosti. Tyto dopady musí být posouzeny již na úrovni koncepční dokumentace. Návrh akceleračních zón však neobsahuje žádné posouzení těchto dopadů, což činí návrh nepřezkoumatelným. Tato argumentace přímo souvisí s demografickými dopady. Rekreační funkce území může být narušena vizuální dominancí větrných elektráren, což může ovlivnit cestovní ruch a příjmy obcí. Mikroregion Valašskomeziříčsko–Kelečsko je územím s významnou rekreační funkcí, která je závislá na kvalitě krajiny, klidu a estetických hodnotách. Větrné elektrárny mohou tyto hodnoty narušit a snížit atraktivitu území pro obyvatele i návštěvníky. Tyto dopady mohou mít dlouhodobé důsledky pro veřejné služby obcí, veřejné finance a kvalitu života obyvatel. Tato argumentace přímo souvisí s rekreační funkcí území. Veřejné finance obcí mohou být ovlivněny poklesem hodnoty nemovitostí, snížením atraktivity území pro nové obyvatele a narušením rekreační funkce území. Pokles hodnoty nemovitostí může snížit příjmy obcí z daně z nemovitostí, snížení atraktivity území může ovlivnit příjmy z rozpočtového určení daní a narušení rekreační funkce území může ovlivnit příjmy z cestovního ruchu. Obce mohou být rovněž nuceny investovat do kompenzačních opatření, která by zmírnila dopady větrných elektráren na kvalitu života obyvatel, což může dále zatížit jejich rozpočty. Tato argumentace přímo souvisí s dopady na veřejné finance. Regionální ekonomika může být ovlivněna snížením atraktivity území pro investory, podnikatele a nové obyvatele. Větrné elektrárny mohou ovlivnit image regionu, jeho konkurenceschopnost a schopnost přilákat nové investice. Tyto dopady mohou mít dlouhodobé důsledky pro zaměstnanost, podnikatelské prostředí a celkový ekonomický rozvoj regionu. Tato argumentace přímo souvisí s regionální ekonomikou. Kumulativní ekonomické dopady větrných elektráren mohou být zesíleny v důsledku kombinace poklesu hodnoty nemovitostí, snížení atraktivity území, narušení rekreační funkce území a dopadů na veřejné finance obcí. Tyto dopady mohou mít závažné účinky na kvalitu života obyvatel, sociální soudržnost a komunitní stabilitu. Tyto dopady musí být posouzeny již na úrovni koncepční dokumentace. Návrh akceleračních zón však neobsahuje žádné posouzení kumulativních ekonomických dopadů, což činí návrh nepřezkoumatelným. Tato argumentace přímo souvisí s kumulativními dopady. Souhrnně lze konstatovat, že ekonomické dopady větrných elektráren představují zásadní složku celkového hodnocení jejich vlivů na území. Moderní větrné elektrárny o výšce až 200 metrů mohou ovlivnit hodnotu nemovitostí, příjmy obcí, investiční možnosti, rekreační funkci území, cestovní ruch, demografický vývoj a celkovou atraktivitu regionu. Absence posouzení těchto dopadů činí návrh akceleračních zón nepřezkoumatelným a nezpůsobilým k přijetí. Minimální odstupová vzdálenost 1500 metrů představuje nezbytný minimální standard ochrany veřejných financí obcí, hodnoty nemovitostí, rekreační funkce území a regionální ekonomiky. Tato argumentace přímo souvisí s minimální odstupovou vzdáleností. **8. <u>Dopady větrných elektráren na veřejné služby, školství a zdravotnictví</u>** Dopady větrných elektráren na veřejné služby, školství a zdravotnictví představují zásadní složku celkového hodnocení jejich vlivů na území. Tyto dopady se neprojevují okamžitě, ale postupně, prostřednictvím změn demografického vývoje, atraktivity území, hodnoty nemovitostí, rekreační funkce území a celkové kvality života obyvatel. Moderní větrné elektrárny o výšce až 200 metrů mohou ovlivnit stabilitu veřejných služeb, dostupnost školství a zdravotnictví a dlouhodobou udržitelnost územní	

Poř. č.	Připomínkové místo	Číslo jednací	Článek	AO	Připomínka	Vyhodnocení
					samosprávy. Tyto dopady musí být posouzeny již na úrovni koncepční dokumentace, což návrh akceleračních zón nečiní. Tato argumentace přímo souvisí s dopady na veřejné služby. Veřejné služby jsou závislé na stabilním demografickém vývoji, atraktivitě území pro nové obyvatele a kvalitě života. Pokud větrné elektrárny sníží atraktivitu území pro bydlení, může dojít k poklesu počtu obyvatel, což může ovlivnit financování škol, dostupnost zdravotní péče, kapacitu sociálních služeb a udržitelnost dopravní obslužnosti. Tyto dopady mohou mít dlouhodobé důsledky pro veřejné služby obcí a mohou ovlivnit jejich schopnost plnit zákonné povinnosti. Tato argumentace přímo souvisí s demografickými dopady. Školství je závislé na stabilním počtu dětí a mladých rodin. Pokud větrné elektrárny sníží atraktivitu území pro nové obyvatele, může dojít k poklesu počtu dětí, což může ovlivnit financování škol, dostupnost vzdělávání a udržitelnost školských zařízení. Pokles počtu dětí může vést k uzavírání škol, snižování kapacit a zhoršení dostupnosti vzdělávání. Tyto dopady musí být posouzeny již na úrovni koncepční dokumentace. Návrh akceleračních zón však neobsahuje žádné posouzení dopadů na školství, což činí návrh nepřezkoumatelným. Tato argumentace přímo souvisí s dopady na školství. Zdravotnictví je závislé na stabilním počtu obyvatel, dostupnosti zdravotní péče a kvalitě života. Pokud větrné elektrárny sníží atraktivitu území pro nové obyvatele, může dojít k poklesu počtu obyvatel, což může ovlivnit dostupnost zdravotní péče, kapacitu zdravotnických zařízení a udržitelnost zdravotních služeb. Tyto dopady mohou být zesíleny v územích s vysokou hustotou osídlení, kde může být zdravotní péče již nyní zatížena. Tyto dopady musí být posouzeny již na úrovni koncepční dokumentace. Návrh akceleračních zón však neobsahuje žádné posouzení dopadů na zdravotnictví, což činí návrh nepřezkoumatelným. Tato argumentace přímo souvisí s dopady na zdravotnictví. Sociální služby jsou závislé na stabilním počtu obyvatel, dostupnosti sociální péče a kvalitě života. Pokud větrné elektrárny sníží atraktivitu území pro nové obyvatele, může dojít k poklesu počtu obyvatel, což může ovlivnit dostupnost sociální péče, kapacitu sociálních služeb a udržitelnost sociálních zařízení. Tyto dopady mohou být zesíleny v územích s vysokou hustotou osídlení, kde může být sociální péče již nyní zatížena. Tyto dopady musí být posouzeny již na úrovni koncepční dokumentace. Návrh akceleračních zón však neobsahuje žádné posouzení dopadů na sociální služby, což činí návrh nepřezkoumatelným. Tato argumentace přímo souvisí s dopady na sociální služby. Dopravní obslužnost je závislá na stabilním počtu obyvatel, dostupnosti veřejné dopravy a kvalitě života. Pokud větrné elektrárny sníží atraktivitu území pro nové obyvatele, může dojít k poklesu počtu obyvatel, což může ovlivnit dostupnost veřejné dopravy, kapacitu dopravních služeb a udržitelnost dopravní obslužnosti. Tyto dopady mohou být zesíleny v územích s vysokou hustotou osídlení, kde může být dopravní obslužnost již nyní zatížena. Tyto dopady musí být posouzeny již na úrovni koncepční dokumentace. Návrh akceleračních zón však neobsahuje žádné posouzení dopadů na dopravní obslužnost, což činí návrh nepřezkoumatelným. Tato argumentace přímo souvisí s dopravní obslužností. Souhrnně lze konstatovat, že dopady větrných elektráren na veřejné služby, školství a zdravotnictví představují zásadní složku celkového hodnocení jejich vlivů na území. Moderní větrné elektrárny o výšce až 200 metrů mohou ovlivnit stabilitu veřejných služeb, dostupnost školství a zdravotnictví a dlouhodobou udržitelnost územní samosprávy. Absence posouzení těchto dopadů činí návrh akceleračních zón nepřezkoumatelným a nezpůsobilým k přijetí. Minimální odstupová vzdálenost 1500 metrů představuje nezbytný minimální standard ochrany veřejných služeb, školství a zdravotnictví. Tato argumentace přímo souvisí s minimální odstupovou vzdáleností. **9. <u>Dopady větrných elektráren na kulturní krajinu, památky a historické struktury území</u>** Kulturní krajina, památky a historické struktury území představují základní hodnoty chráněné právním řádem České republiky, mezinárodními úmluvami a rozhodovací praxí správních soudů. Mikroregion Valašskomeziříčsko–Kelečsko je územím s bohatým kulturním dědictvím, které zahrnuje historické dominanty, sakrální stavby, tradiční architekturu, památkově chráněné objekty a kulturní krajinu formovanou po staletí. Moderní větrné elektrárny o výšce až 200 metrů představují prvek absolutní	

Poř. č.	Připomínkové místo	Číslo jednací	Článek	AO	Připomínka	Vyhodnocení
					vizuální dominance, který může zásadně narušit vizuální integritu těchto hodnot. Tato argumentace přímo souvisí s kulturní krajinou. Větrné elektrárny mohou narušit historické pohledové osy, které jsou klíčovým prvkem kulturní krajiny. Tyto osy zahrnují pohledy na sakrální stavby, historické dominanty, tradiční architekturu a krajinné prvky, které tvoří identitu území. Větrné elektrárny o výšce až 200 metrů mohou tyto pohledové osy narušit nebo zcela znehodnotit, což může mít závažné dopady na kulturní krajinu a památky. Tato argumentace přímo souvisí s historickými pohledovými osami. Památkově chráněné objekty, sakrální stavby a historické dominanty představují významnou součást kulturního dědictví mikroregionu Valašskomeziříčsko–Kelečsko. Větrné elektrárny mohou narušit jejich vizuální integritu, pohledové vztahy a kulturní hodnotu. Tyto dopady mohou být zesíleny v kopcovitém terénu, kde mohou být větrné elektrárny viditelné na velké vzdálenosti a mohou dominovat celému krajinnému celku. Tato argumentace přímo souvisí s památkovou ochranou. Vizuální dopady větrných elektráren mohou ovlivnit tradiční struktury sídel, které jsou klíčovým prvkem kulturní krajiny. Tyto struktury zahrnují tradiční architekturu, historické dominanty, sakrální stavby, návesní prostory a další prvky, které tvoří identitu obcí. Větrné elektrárny mohou narušit vizuální integritu těchto struktur a změnit charakter území. Tato argumentace přímo souvisí s tradiční strukturou sídel. Metodiky hodnocení krajinného rázu vyžadují posouzení měřítka krajiny, horizontů, siluet obcí, krajinných dominant, historických pohledových os a estetických hodnot krajiny. Tyto metodiky rovněž vyžadují posouzení vizuální exponovanosti území, viditelnosti z významných míst a dopadů na rekreační funkci území. Návrh akceleračních zón však neobsahuje žádné posouzení těchto aspektů, což činí návrh nepřezkoumatelným a nezpůsobilým k přijetí. Tato argumentace přímo souvisí s hodnocením krajinného rázu. Větrné elektrárny mohou narušit estetické hodnoty krajiny, které jsou klíčovým prvkem kulturní krajiny. Tyto hodnoty zahrnují harmonii krajiny, estetické vztahy mezi krajinnými prvky, vizuální integritu území a celkový charakter krajiny. Větrné elektrárny mohou tyto hodnoty narušit a změnit charakter území. Tyto dopady musí být posouzeny již na úrovni koncepční dokumentace. Návrh akceleračních zón však neobsahuje žádné posouzení estetických hodnot krajiny, což činí návrh nepřezkoumatelným. Tato argumentace přímo souvisí s estetickými hodnotami krajiny. Větrné elektrárny mohou narušit rekreační funkci území, která je závislá na kvalitě krajiny, klidu a estetických hodnotách. Mikroregion je územím s významnou rekreační funkcí, která je ohrožena vizuální dominancí větrných elektráren. Tyto dopady mohou mít dlouhodobé důsledky pro cestovní ruch, veřejné služby a veřejné finance obcí. Tato argumentace přímo souvisí s rekreační funkcí území. Větrné elektrárny mohou narušit kulturní krajinu, která je chráněna právním řádem České republiky, mezinárodními úmluvami a rozhodovací praxí správních soudů. Kulturní krajina představuje soubor přírodních a kulturních hodnot, které tvoří identitu území. Větrné elektrárny mohou narušit vizuální integritu kulturní krajiny a změnit charakter území. Tyto dopady musí být posouzeny již na úrovni koncepční dokumentace. Návrh akceleračních zón však neobsahuje žádné posouzení dopadů na kulturní krajinu, což činí návrh nepřezkoumatelným. Tato argumentace přímo souvisí s kulturní krajinou. Souhrnně lze konstatovat, že dopady větrných elektráren na kulturní krajinu, památky a historické struktury území představují zásadní složku celkového hodnocení jejich vlivů na území. Moderní větrné elektrárny o výšce až 200 metrů představují prvek absolutní vizuální dominance, který může zásadně narušit měřítko krajiny, horizonty, siluety obcí, historické pohledové osy a celkový charakter území. Tyto dopady jsou zesíleny v kopcovitém terénu, který je typický pro mikroregion Valašskomeziříčsko–Kelečsko. Absence posouzení těchto dopadů činí návrh akceleračních zón nepřezkoumatelným a nezpůsobilým k přijetí. Minimální odstupová vzdálenost 1500 metrů představuje nezbytný minimální standard ochrany kulturní krajiny, památek a historických struktur území. Tato argumentace přímo souvisí s minimální odstupovou vzdáleností.	

Poř. č.	Připomínkové místo	Číslo jednací	Článek	AO	Připomínka	Vyhodnocení
					10. <u>Kumulativní dopady a synergické efekty větrných elektráren</u> Kumulativní dopady větrných elektráren představují jednu z nejzásadnějších složek celkového hodnocení jejich vlivů na území. Moderní větrné elektrárny o výšce až 200 metrů nevytvářejí izolované, oddělené vlivy, ale generují komplexní soubor akustických, vizuálních, vibračních, ekologických, sociálních a ekonomických jevů, které se vzájemně zesilují. Tyto jevy se nesčítají lineárně, ale vytvářejí synergické efekty, které mohou mít závažné dopady na zdraví obyvatel, kvalitu života, krajinný ráz, kulturní krajinu, biodiverzitu, veřejné služby a veřejné finance obcí. Tato argumentace přímo souvisí s kumulativními dopady. Kumulativní akustické dopady zahrnují kombinaci nízkofrekvenčního hluku, infrazvuku, amplitudové modulace a aerodynamických jevů vznikajících na lopatkách větrných elektráren. Tyto jevy mohou být zesíleny v kopcovitém terénu, kde dochází k odrazům, lomům a interferenci zvukových vln. Standardní akustické modely tyto jevy nezohledňují, což činí jejich výsledky nepřesnými a nedostatečnými pro posouzení dopadů větrných elektráren na zdraví obyvatel. Tato argumentace přímo souvisí s nízkofrekvenčním hlukem a infrazvukem. Kumulativní vizuální dopady zahrnují kombinaci vizuální dominance, narušení horizontů, siluet obcí, historických pohledových os a estetických hodnot krajiny. Tyto dopady mohou být zesíleny v důsledku kumulace více větrných elektráren v jednom území. Větrné elektrárny o výšce až 200 metrů mohou dominovat celému krajinnému celku a narušit vizuální integritu kulturní krajiny. Tyto dopady musí být posouzeny již na úrovni koncepční dokumentace. Tato argumentace přímo souvisí s vizuální dominancí. Kumulativní ekologické dopady zahrnují kombinaci úhynu ptáků a netopýrů, narušení migračních tras, ovlivnění hnízdních a potravních biotopů a narušení ekologické stability území. Tyto dopady mohou být zesíleny v územích s vysokou koncentrací chráněných druhů, jakým je mikroregion Valašskomeziříčsko–Kelečsko. Absence biologických průzkumů, posouzení migračních tras, posouzení hnízdních lokalit a posouzení potravních biotopů činí návrh nepřezkoumatelným. Tato argumentace přímo souvisí s dopady na biodiverzitu. Kumulativní sociální dopady zahrnují kombinaci stresu, úzkosti, podrážděnosti, poruch spánku a dalších zdravotních obtíží způsobených akustickými, vizuálními a vibračními jevy. Tyto dopady mohou být zesíleny v územích s vysokou hustotou osídlení, kde mohou být větrné elektrárny vnímány jako rušivý prvek narušující klid a pohodu obyvatel. Tyto dopady mohou mít dlouhodobé důsledky pro sociální soudržnost, komunitní stabilitu a kvalitu života obyvatel. Tato argumentace přímo souvisí s dopady na kvalitu života. Kumulativní ekonomické dopady zahrnují kombinaci poklesu hodnoty nemovitostí, snížení atraktivity území pro nové obyvatele, narušení rekreační funkce území a dopadů na veřejné finance obcí. Tyto dopady mohou být zesíleny v územích s vysokou hustotou osídlení a v územích s významnou rekreační funkcí. Tyto dopady mohou mít dlouhodobé důsledky pro veřejné služby, školství, zdravotnictví a sociální služby. Tato argumentace přímo souvisí s ekonomickými dopady. Kumulativní dopady větrných elektráren mohou být zesíleny v důsledku synergických efektů, které vznikají kombinací akustických, vizuálních, vibračních, ekologických, sociálních a ekonomických jevů. Tyto synergické efekty mohou mít závažné dopady na zdraví obyvatel, kvalitu života, krajinný ráz, kulturní krajinu, biodiverzitu, veřejné služby a veřejné finance obcí. Tyto dopady musí být posouzeny již na úrovni koncepční dokumentace. Návrh akceleračních zón však neobsahuje žádné posouzení synergických efektů, což činí návrh nepřezkoumatelným. Tato argumentace přímo souvisí se synergickými efekty. Souhrnně lze konstatovat, že kumulativní dopady a synergické efekty větrných elektráren představují zásadní složku celkového hodnocení jejich vlivů na území. Moderní větrné elektrárny o výšce až 200 metrů nevytvářejí izolované, oddělené vlivy, ale generují komplexní soubor akustických, vizuálních, vibračních, ekologických, sociálních a ekonomických jevů, které se vzájemně zesilují. Absence posouzení těchto jevů činí návrh akceleračních zón nepřezkoumatelným a nezpůsobilým k přijetí. Minimální odstupová vzdálenost 1500 metrů představuje nezbytný minimální standard ochrany zdraví	

Poř. č.	Připomínkové místo	Číslo jednací	Článek	AO	Připomínka	Vyhodnocení
					obyvatel, kvality života, krajinného rázu, kulturní krajiny, biodiverzity, veřejných služeb a veřejných financí obcí. Tato argumentace přímo souvisí s minimální odstupovou vzdáleností. **11. <u>Dopady větrných elektráren na veřejné zdraví a dlouhodobá zdravotní rizika</u>** Veřejné zdraví představuje jednu z nejvyšších hodnot chráněných právním řádem České republiky, ústavním pořádkem i mezinárodními závazky. Povinnost chránit zdraví obyvatel je zakotvena v Listině základních práv a svobod, zákoně o ochraně veřejného zdraví, zákoně o ochraně přírody a krajiny a stavebním zákoně. Moderní větrné elektrárny o výšce až 200 metrů mohou generovat komplexní soubor akustických, vibračních, vizuálních a psychologických jevů, které mohou mít závažné dopady na zdraví obyvatel. Tato argumentace přímo souvisí s veřejným zdravím. Nízkofrekvenční hluk a infrazvuk představují jedny z nejvýznamnějších zdravotních rizik spojených s provozem větrných elektráren. Tyto jevy mohou způsobovat bolesti hlavy, tlak v uších, únavu, podrážděnost, poruchy koncentrace, poruchy spánku a další zdravotní obtíže. Nízkofrekvenční hluk a infrazvuk se šíří na velké vzdálenosti a mohou pronikat do obytných prostor i při uzavřených oknech. Tyto jevy nejsou plně zachytitelné standardními metodikami a mohou být zesíleny v kopcovitém terénu. Tato argumentace přímo souvisí s nízkofrekvenčním hlukem a infrazvukem. Amplitudová modulace představuje jev, kdy dochází k výraznému kolísání hladiny hluku, které je vnímáno jako rušivé a může způsobovat podrážděnost, stres, poruchy spánku a další zdravotní obtíže. Tento jev je typický pro moderní větrné elektrárny o výšce až 200 metrů a může být zesílen v kopcovitém terénu. Amplitudová modulace může způsobovat dlouhodobou stresovou zátěž, která může mít závažné dopady na zdraví obyvatel. Tato argumentace přímo souvisí s amplitudovou modulací. Stroboskopický efekt vzniká v důsledku rotace lopatek větrné elektrárny a může způsobovat podrážděnost, stres, poruchy koncentrace, bolesti hlavy a další zdravotní obtíže. Tento jev je typický pro větrné elektrárny umístěné v blízkosti sídel a může být zesílen v kopcovitém terénu. Stroboskopický efekt může způsobovat dlouhodobou stresovou zátěž, která může mít závažné dopady na zdraví obyvatel. Tato argumentace přímo souvisí se stroboskopickým efektem. Poruchy spánku představují jeden z nejvýznamnějších zdravotních dopadů větrných elektráren. Vědecké studie potvrzují, že nízkofrekvenční hluk, infrazvuk a amplitudová modulace mohou způsobovat poruchy spánku, které mohou mít závažné dopady na zdraví obyvatel. Poruchy spánku mohou způsobovat únavu, podrážděnost, poruchy koncentrace, zvýšený krevní tlak, kardiovaskulární onemocnění a další zdravotní obtíže. Tyto dopady mohou být zesíleny v kopcovitém terénu. Tato argumentace přímo souvisí s poruchami spánku. Psychická zátěž způsobená větrnými elektrárnami může mít závažné dopady na zdraví obyvatel. Vědecké studie potvrzují, že dlouhodobá stresová zátěž může způsobovat úzkost, podrážděnost, poruchy koncentrace, poruchy spánku a další psychické obtíže. Tyto dopady mohou být zesíleny v územích s vysokou hustotou osídlení, kde mohou být větrné elektrárny vnímány jako rušivý prvek narušující klid a pohodu obyvatel. Tato argumentace přímo souvisí se stresovou zátěží. Kardiovaskulární rizika mohou být ovlivněna dlouhodobou expozicí hluku, stresu a poruchám spánku. Vědecké studie potvrzují, že dlouhodobá expozice hluku může způsobovat zvýšený krevní tlak, ischemickou chorobu srdeční, arytmie a další kardiovaskulární onemocnění. Tyto dopady mohou být zesíleny v územích s vysokou hustotou osídlení. Tato argumentace přímo souvisí s kardiovaskulárními riziky. Kumulativní zdravotní dopady větrných elektráren mohou být zesíleny v důsledku kombinace akustických, vibračních, vizuálních a psychologických jevů. Tyto synergické efekty mohou mít závažné dopady na zdraví obyvatel, kvalitu života, sociální soudržnost a komunitní stabilitu. Tyto dopady musí být posouzeny již na úrovni koncepční dokumentace. Návrh akceleračních zón však neobsahuje žádné posouzení kumulativních zdravotních dopadů, což činí návrh nepřezkoumatelným. Tato argumentace přímo souvisí s kumulativními dopady.	

Poř. č.	Připomínkové místo	Číslo jednací	Článek	AO	Připomínka	Vyhodnocení
					Kardiovaskulární rizika představují jednu z nejzávažnějších kategorií zdravotních dopadů, které mohou být spojeny s dlouhodobou expozicí hluku, vibracím, infrazvuku, amplitudové modulaci a chronické stresové zátěži generované větrnými elektrárnami. Ochrana zdraví obyvatel je zakotvena v Listině základních práv a svobod, zákoně o ochraně veřejného zdraví a v mezinárodních závazcích České republiky. Povinnost veřejné moci chránit zdraví obyvatel zahrnuje i prevenci kardiovaskulárních onemocnění, která patří mezi nejčastější příčiny morbidity a mortality v populaci. Tato argumentace přímo souvisí s kardiovaskulárními riziky. Dlouhodobá expozice hluku, zejména nízkofrekvenčního hluku a infrazvuku, může způsobovat zvýšený krevní tlak, poruchy srdečního rytmu, ischemickou chorobu srdeční a další kardiovaskulární onemocnění. Vědecké studie potvrzují, že chronická expozice hluku nad určité prahové hodnoty může způsobovat aktivaci sympatického nervového systému, zvýšení hladiny stresových hormonů a dlouhodobé zatížení kardiovaskulárního systému. Tyto jevy mohou být zesíleny v kopcovitém terénu, kde může docházet k odrazům, interferenci a zesílení akustických jevů. Tato argumentace přímo souvisí s nízkofrekvenčním hlukem a infrazvukem. Amplitudová modulace představuje specifický akustický jev, kdy dochází k výraznému kolísání hladiny hluku, které je vnímáno jako rušivé a může způsobovat podrážděnost, stres, poruchy spánku a další zdravotní obtíže. Tento jev může způsobovat dlouhodobou aktivaci stresové reakce organismu, která může mít závažné dopady na kardiovaskulární systém. Tato argumentace přímo souvisí s amplitudovou modulací. Poruchy spánku představují jeden z nejvýznamnějších faktorů ovlivňujících kardiovaskulární zdraví. Vědecké studie potvrzují, že chronická deprivace spánku může způsobovat zvýšený krevní tlak, poruchy srdečního rytmu, ischemickou chorobu srdeční a další kardiovaskulární onemocnění. Nízkofrekvenční hluk, infrazvuk a amplitudová modulace mohou způsobovat poruchy spánku, které mohou mít závažné dopady na kardiovaskulární zdraví obyvatel. Tato argumentace přímo souvisí s poruchami spánku. Chronická stresová zátěž představuje další významný faktor ovlivňující kardiovaskulární zdraví. Vědecké studie potvrzují, že dlouhodobá expozice stresu může způsobovat zvýšený krevní tlak, poruchy srdečního rytmu, ischemickou chorobu srdeční a další kardiovaskulární onemocnění. Větrné elektrárny mohou způsobovat chronickou stresovou zátěž prostřednictvím akustických, vibračních a vizuálních jevů, které mohou být vnímány jako rušivé a mohou narušovat klid a pohodu obyvatel. Tato argumentace přímo souvisí se stresovou zátěží. Kardiovaskulární rizika mohou být zesílena v důsledku synergických efektů, které vznikají kombinací akustických, vibračních, vizuálních a psychologických jevů. Tyto synergické efekty mohou mít závažné dopady na zdraví obyvatel, kvalitu života, sociální soudržnost a komunitní stabilitu. Tyto dopady musí být posouzeny již na úrovni koncepční dokumentace. Návrh akceleračních zón však neobsahuje žádné posouzení kardiovaskulárních rizik, což činí návrh nepřezkoumatelným. Tato argumentace přímo souvisí s kumulativními dopady. Souhrnně lze konstatovat, že kardiovaskulární rizika představují zásadní složku celkového hodnocení zdravotních dopadů větrných elektráren. Moderní větrné elektrárny o výšce až 200 metrů mohou způsobovat nízkofrekvenční hluk, infrazvuk, amplitudovou modulaci, poruchy spánku, chronickou stresovou zátěž a další jevy, které mohou mít závažné dopady na kardiovaskulární zdraví obyvatel. Absence posouzení těchto rizik činí návrh akceleračních zón nepřezkoumatelným a nezpůsobilým k přijetí. Minimální odstupová vzdálenost 1500 metrů představuje nezbytný minimální standard ochrany kardiovaskulárního zdraví obyvatel. Tato argumentace přímo souvisí s minimální odstupovou vzdáleností **12. <u>Dopady větrných elektráren na infrastrukturu, dopravu a technické sítě</u>** Dopady větrných elektráren na infrastrukturu, dopravu a technické sítě představují zásadní složku celkového hodnocení jejich vlivů na území. Moderní větrné elektrárny o výšce až 200 metrů vyžadují rozsáhlé zásahy do dopravní infrastruktury, přeložky technických sítí, výstavbu nových přípojek, posílení distribučních kapacit a úpravy místních komunikací. Tyto zásahy mohou mít dlouhodobé dopady na	

Poř. č.	Připomínkové místo	Číslo jednací	Článek	AO	Připomínka	Vyhodnocení
					bezpečnost dopravy, stabilitu technické infrastruktury, veřejné finance obcí a celkovou udržitelnost územního rozvoje. Tato argumentace přímo souvisí s dopady na infrastrukturu. Dopravní infrastruktura může být ovlivněna zvýšenou dopravní zátěží během výstavby větrných elektráren, která zahrnuje přepravu nadrozměrných komponent, jako jsou věže, gondoly a lopatky o délce až 80 metrů. Tyto přepravy mohou vyžadovat úpravy místních komunikací, posílení mostních konstrukcí, odstranění vegetace, úpravy křižovatek a dočasné uzavírky silnic. Tyto zásahy mohou mít dlouhodobé dopady na bezpečnost dopravy, plynulost provozu a veřejné finance obcí. Tato argumentace přímo souvisí s dopravní zátěží. Bezpečnost dopravy může být ovlivněna vizuální dominancí větrných elektráren, která může způsobovat oslnění řidičů, rozptylování pozornosti a narušení orientace v prostoru. Stroboskopický efekt vznikající při rotaci lopatek může způsobovat podrážděnost, stres a poruchy koncentrace, což může mít závažné dopady na bezpečnost dopravy. Tyto dopady mohou být zesíleny v kopcovitém terénu, kde mohou být větrné elektrárny viditelné na velké vzdálenosti a mohou dominovat celému krajinnému celku. Tato argumentace přímo souvisí s bezpečností dopravy. Technické sítě mohou být ovlivněny požadavky na přeložky, posílení kapacit a výstavbu nových přípojek. Větrné elektrárny vyžadují připojení k distribuční nebo přenosové soustavě, což může vyžadovat výstavbu nových vedení, transformoven a kabelových tras. Tyto zásahy mohou mít dlouhodobé dopady na stabilitu technické infrastruktury, veřejné finance obcí a celkovou udržitelnost územního rozvoje. Tato argumentace přímo souvisí s technickými sítěmi. Elektrická infrastruktura může být ovlivněna požadavky na posílení distribučních kapacit, které mohou být nezbytné pro připojení větrných elektráren. Tyto požadavky mohou zahrnovat výstavbu nových vedení, transformoven a kabelových tras, které mohou mít dlouhodobé dopady na krajinný ráz, kulturní krajinu a veřejné finance obcí. Tato argumentace přímo souvisí s elektrickou infrastrukturou. Vodohospodářská infrastruktura může být ovlivněna požadavky na přeložky vodovodů, kanalizací a dalších technických sítí, které mohou být nezbytné pro výstavbu větrných elektráren. Tyto zásahy mohou mít dlouhodobé dopady na stabilitu technické infrastruktury, veřejné finance obcí a celkovou udržitelnost územního rozvoje. Tato argumentace přímo souvisí s vodohospodářskou infrastrukturou. Telekomunikační infrastruktura může být ovlivněna elektromagnetickým rušením způsobeným větrnými elektrárnami, které může ovlivnit kvalitu signálu, stabilitu přenosu dat a funkčnost telekomunikačních zařízení. Tyto dopady mohou být zesíleny v kopcovitém terénu, kde může docházet k odrazům a interferenci signálu. Tato argumentace přímo souvisí s telekomunikační infrastrukturou. Kumulativní dopady větrných elektráren na infrastrukturu, dopravu a technické sítě mohou být zesíleny v důsledku kombinace dopravní zátěže, požadavků na přeložky technických sítí, posílení distribučních kapacit a vizuální dominance větrných elektráren. Tyto dopady mohou mít závažné účinky na bezpečnost dopravy, stabilitu technické infrastruktury, veřejné finance obcí a celkovou udržitelnost územního rozvoje. Tato argumentace přímo souvisí s kumulativními dopady. Souhrnně lze konstatovat, že dopady větrných elektráren na infrastrukturu, dopravu a technické sítě představují zásadní složku celkového hodnocení jejich vlivů na území. Moderní větrné elektrárny o výšce až 200 metrů mohou ovlivnit dopravní infrastrukturu, technické sítě, veřejné finance obcí a celkovou udržitelnost územního rozvoje. Absence posouzení těchto dopadů činí návrh akceleračních zón nepřezkoumatelným a nezpůsobilým k přijetí. Minimální odstupová vzdálenost 1500 metrů představuje nezbytný minimální standard ochrany infrastruktury, dopravy a technických sítí. Tato argumentace přímo souvisí s minimální odstupovou vzdáleností. **13. <u>Dopady větrných elektráren na klimatické podmínky, proudění vzduchu a mikroklima</u>** Klimatické podmínky, proudění vzduchu a mikroklima představují klíčové složky ekologické stability území, které jsou chráněny právním řádem České republiky, zejména zákonem o ochraně přírody a krajiny. Mikroregion Valašskomeziříčsko–Kelečsko je územím s vysokou klimatickou citlivostí, která je	

Poř. č.	Připomínkové místo	Číslo jednací	Článek	AO	Připomínka	Vyhodnocení
					dána kombinací kopcovitého terénu, teplotních inverzí, vysoké srážkovosti a přítomnosti ekologicky významných krajinných prvků. Moderní větrné elektrárny o výšce až 200 metrů mohou tyto hodnoty zásadně ovlivnit. Tato argumentace přímo souvisí s dopady na klimatické podmínky. Proudění vzduchu může být ovlivněno rotací lopatek větrných elektráren, která může způsobit turbulence, víry a změny v proudění vzduchu. Tyto jevy mohou ovlivnit mikroklima, teplotní režim, vlhkost vzduchu a další klimatické parametry. Tyto dopady mohou být zesíleny v kopcovitém terénu, kde může docházet k odrazům, lomům a interferenci proudění vzduchu. Tato argumentace přímo souvisí s prouděním vzduchu. Mikroklima může být ovlivněno změnami v proudění vzduchu, které mohou ovlivnit teplotní režim, vlhkost vzduchu, rychlost větru a další klimatické parametry. Tyto dopady mohou mít dlouhodobé důsledky pro zemědělskou výrobu, ekologickou stabilitu a krajinnou strukturu. Tyto dopady mohou být zesíleny v územích s vysokou klimatickou citlivostí, jakým je mikroregion Valašskomeziříčsko–Kelečsko. Tato argumentace přímo souvisí s mikroklimatem. Teplotní inverze mohou být ovlivněny změnami v proudění vzduchu, které mohou ovlivnit teplotní režim, vlhkost vzduchu a další klimatické parametry. Tyto dopady mohou být zesíleny v územích s vysokou klimatickou citlivostí, kde mohou být teplotní inverze časté a mohou mít závažné dopady na kvalitu ovzduší, zdraví obyvatel a ekologickou stabilitu území. Tato argumentace přímo souvisí s teplotními inverzemi. Srážkové poměry mohou být ovlivněny změnami v proudění vzduchu, které mohou ovlivnit distribuci srážek, intenzitu srážek a další klimatické parametry. Tyto dopady mohou mít dlouhodobé důsledky pro zemědělskou výrobu, hydrologickou stabilitu a krajinnou strukturu. Tyto dopady mohou být zesíleny v územích s vysokou srážkovostí, jakým je mikroregion Valašskomeziříčsko–Kelečsko. Tato argumentace přímo souvisí se srážkovými poměry. Kumulativní dopady větrných elektráren na klimatické podmínky, proudění vzduchu a mikroklima mohou být zesíleny v důsledku kombinace změn v proudění vzduchu, změn v mikroklimatu, změn v teplotních inverzích a změn v srážkových poměrech. Tyto dopady mohou mít závažné účinky na zemědělskou výrobu, ekologickou stabilitu, veřejné finance obcí a kvalitu života obyvatel. Tyto dopady musí být posouzeny již na úrovni koncepční dokumentace. Návrh akceleračních zón však neobsahuje žádné posouzení kumulativních dopadů, což činí návrh nepřezkoumatelným. Tato argumentace přímo souvisí s kumulativními dopady. Souhrnně lze konstatovat, že dopady větrných elektráren na klimatické podmínky, proudění vzduchu a mikroklima představují zásadní složku celkového hodnocení jejich vlivů na území. Moderní větrné elektrárny o výšce až 200 metrů mohou narušit proudění vzduchu, mikroklima, teplotní inverze, srážkové poměry a ekologickou stabilitu území. Absence posouzení těchto dopadů činí návrh akceleračních zón nepřezkoumatelným a nezpůsobilým k přijetí. Minimální odstupová vzdálenost 1500 metrů představuje nezbytný minimální standard ochrany klimatické stability, mikroklimatu a ekologické stability území. Tato argumentace přímo souvisí s minimální odstupovou vzdáleností. **14. <u>Odborné posouzení archeologa</u>** Předmětné území představuje ojedinělý typ archeologické krajiny. Vývoj sídelní komory na širším Kelečsku je velmi specifický, což je podmíněno místním krajinným rázem. Výrazné osídlení je doloženo nejpozději od mladší části starší doby kamenné, co je doložené četnými objevy sídlišť a pohřebišť, které doplňují nálezy depotů a individuálních artefaktů. Například poloha Kelč-Komárovice „U kapličky“ představuje na základě výsledků povrchové prospekce rozsáhlé multikulturní sídliště. Významná je také oblast Kunovic, kde se na malém prostoru koncentruje sedm lokalit časově spadajících od starší doby kamenné až po mladší dobu železnou. Typologicky jde o paleolitickou stanici, nížinná i výšinná sídliště, hradiště a pohřebiště.	

Poř. č.	Připomínkové místo	Číslo jednací	Článek	AO	Připomínka	Vyhodnocení
					Samotný vznik a formování města Kelče a jeho zázemí patří mezi archeologicky mimořádné procesy. Vznik předpokládané trhové vsi, následný přesun náměstí a transformace do kolonizačního biskupského města představují složitý jev, který navíc postrádá oporu v historických písemných pramenech. Také další vývoj této sídelní jednotky představuje specifickou situaci, zejména z hlediska širšího hospodářského zázemí a komunikačního prostoru. Za obzvláště výjimečný lze označit nález depotu sekaného stříbra a zlomkových šperků v poloze Kelč-Strážné (tzv. Kelečský poklad) z počátku 11. století. Na lokalitě Strážné se nachází rovněž pohřebiště z přelomu doby bronzové a železné. Nález depotu ze Strážného (stejně jako obdobného mincovního depotu z Kelče-Němetic) dokládá význam oblasti nejen jako komplexní sídelní krajiny, ale také jako důležitého tranzitního regionu, a to minimálně ve středověku. Vysoká koncentrace známých archeologických lokalit zároveň indikuje vysoký potenciál dosud neevidovaných archeologických situací, které mohou být výstavbou předmětných VTE a související infrastruktury nevratně poškozena nebo zcela zničena. Předmětná oblast je významná také z paleontologického hlediska. Za zmínku stojí zejména oblast na rozhraní obcí Podolí a Loučka, kde se nachází významná lokalita „Potok Loučka“. Zde je odkryt ojedinělý profil s menilitovým souvrstvím slezské jednotky, který je zdrojem četných fosilií ichtyofauny a tvoří významný korelační horizont spodního oligocénu flyše Západních a Východních Karpat i důležitý paleoenvironmentální event spodního oligocénu. Samotné město Kelč a jeho zázemí představují paleontologickou oblast mimořádného významu. V okolí města totiž ostrůvkovitě vystupuje výše zmíněné menilitové souvrství. Kromě vysokého výskytu mimořádně dobře dochovaných nálezů třetihorní ichtyofauny, které řadí oblast Kelče mezi významné paleontologické lokality evropského významu, jde také o oblast s nálezy holotypů, tedy exemplářů, podle nichž byly popsány zcela nové druhy – Sulcalydus kalabisi a Oligaeschna kvaceki. Zejména druhý jmenovaný nález fosilního křídla vážky představuje mimořádně vzácný paleoentomologický objev. Při výstavbě zmíněných VTE a související infrastruktury jsou tedy ohroženy také paleontologické lokality. Vzhledem k povaze fosilií – které se nacházejí primárně uvnitř horniny, nejsou tedy na první pohled viditelné jako archeologické objekty v podloží a některé dosahují rozměrů pouze několika centimetrů či milimetrů – může dojít k nenávratné ztrátě jejich existence i veškerých informací, které by bylo možné z těchto lokalit získat. **III.** **Závěrečný návrh** Z předložené komplexní argumentace je zcela zřejmé, že záměr vymezit akcelerační oblast AOV30 Kunovice a AOV31 Kelč trpí zásadními a neodstranitelnými deficity napříč všemi posuzovanými oblastmi. Lokalita se nachází v přímém a neřešitelném střetu se zájmy ochrany přírody a ochrany veřejného zdraví (nevyhodnocená hluková zátěž, absence posouzení infrazvuku a stroboskopického efektu v těsné blízkosti obytné zástavby). Z ústavního a procesního hlediska pak návrh prokazatelně představuje hrubé porušení unijní směrnice RED III, obcházení principu předběžné opatrnosti a neproporcionální zásah do ústavně zaručeného práva na územní samosprávu obcí i do majetkových práv občanů, neboť stěžejní environmentální a technické překážky jsou nepřípustně bagatelizovány a odsouvány k řešení až do navazujících řízení. S ohledem na výše prokázaný kumulativní výskyt nepřekonatelných environmentálních, geologických, zdravotních a urbanistických limitů nesplňuje území Obce Kunovice a jejího okolí zákonné ani koncepční předpoklady pro urychlenou výstavbu obnovitelných zdrojů energie. Na základě skutečností uvedených v bodech 1 až 14 těchto připomínek kategoricky: POŽADUJI ÚPLNÉ VYŘAZENÍ lokality s označením AOV30 Kunovice a AOV31 Kelč z návrhu Změny č. 2 Územního rozvojového plánu ČR a zrušení s ní souvisejícího návrhu odůvodnění územního opatření.	

Poř. č.	Připomínkové místo	Číslo jednací	Článek	AO	Připomínka	Vyhodnocení
					Současně žádám pořizovatele, aby se s každým z výše uplatněných bodů věcně, podrobně a přezkoumatelně vypořádal v rozhodnutí o vyhodnocení připomínek.	
6944.	Aleš Poliačik, Petra Radiměřská, Michaela Kučerová, Petr Radiměřský, Monika Karlíková, Marcel Karlík, Pavlína Telecká, Josef Krištof, Dagmar Krištofová, Zuzana Krištofová	MMR-43623-2026-81	99cs 99ct 99cd 99ck	AOV36 AOV37 AOV19 AOV27	Připomínka 1: Aleš Poliačik Připomínka k vymezení akceleračních oblastí pro větrné elektrárny AOV36 Pomezí, AOV37 Karle, AOV19 Trstěnice a AOV27 Mikuleč Na základě zveřejněné veřejné vyhlášky č.j. MMR-25750/2026-81 ze dne 14.4.2026 tímto uplatňují podle § 97 odst. 1 zákona č. 283/2021 Sb., stavební zákon, v platném znění, připomínky k návrhu Změny č. 2 Územního rozvojového plánu, týkající se vymezení výše specifikované akceleračních oblastí AOV 36 Pomezí, AOV37 Karle, AOV19 Trstěnice a AOV27 Mikuleč. Všechny tyto oblasti jsou v blízkosti mého bydliště. Nesouhlasím s tímto záměrem z následujících důvodů: 1) Zásah do krajinného rázu a širšího okolí Navrhované umístění větrných elektráren představuje významný dlouhodobý zásah do krajinného rázu oblastí a charakteru území (otevřené horizonty, harmonická krajina), které jsou jednou z hlavních hodnot našeho regionu. Zóny představují významné riziko pro krajinný ráz nejen území obce Pomezí, ale celého širšího území Poličska a Svitavska a typické otevřené harmonické krajiny s vysokou mírou dochované historické struktury. S čímž se pořizovatel řádně nevypořádal. Pořizovatel zcela ignoroval existenci chráněné kulturní památky kostela sv. Jiří v Pomezí a pohledy na tuto dominantu, kdy zejména ve směru od akcelerační oblasti AOV36 se jedná o ucelené pohledy na tuto chráněnou kulturní památku. Návrh je v rozporu s pravidly pro stanovování akceleračních oblastí a došlo k porušení zákona o státní památkové péči. 2) Socioekonomické dopady Záměr povede k významnému snížení atraktivity území pro bydlení, rekreaci a cestovní ruch a k souvisejícímu dramatickému poklesu hodnoty nemovitostí a narušení dalšího rozvoje obcí a kvality života obyvatel. 3) Kvalita života a zdraví | při dodržení zákonných limitů a norem bude docházet k dlouhodobému zatížení hlukem, vibracemi, vizuálními, světelnými a stroboskopickými efekty, nizkofrekvenénim zvukem, infrazvukem, hlukem z bateriových úložišť, což bude mít negativní vliv na kvalitu života, pohodu bydlení a zdraví mé rodiny a dalších občanů obce. 4) Radiolokátory Pomezí Z návrhu nevyplývá jakým způsobem a zda pořizovatel posoudil vliv AOV36 na radary Armády ČR nacházející se v katastrálním území obce Pomezí. 5) Nedostatečná ochrana ptactva, Ohrožení životního prostředí Rotující lopatky větrných elektráren mohou být nebezpečné pro okolní faunu, zejména ptactvo. V navrhované akcelerační oblasti je prokázán výskyt Motáka Lužního, pořizovatel návrhu nerespektoval buffer 5 km kolem hnízda dle pokynů MMR k stanovování akceleračních oblastí. Pořizovatel zcela ignoruje výskyt Orla Mořského v akcelerační oblasti, který je prokázaný a v opatření, odůvodnění a navrhovaných opatřeních jej neuvádí. Z těchto důvodů je opatření považováno za nezákonné.	**Akceptováno částečně.** Akcelerační oblast AOV27 – Mikuleč byla vypuštěna. Akcelerační oblast AOV36 – Pomezí byla vypuštěna. Akcelerační oblasti AOV19 a AOV37 byly po zvážení všech relevantních podkladů v návrhu Změny č. 2 ÚRP ponechány. Vymezení těchto oblastí proběhlo na základě biologického posouzení konkrétních navrhovaných území podle § 11 odst. 3 resp. 4 zákona č. 249/2025 Sb. (ZOZE), jehož výsledky spolu s výsledky vyhodnocení vlivů na životní prostředí (SEA/VVURÚ, Příloha 5 k Změně č. 2 ÚRP) byly zapracovány do návrhu; oblasti, u nichž autorizované osoby identifikovaly významné negativní nebo kumulativní vlivy, byly ze Změny č. 2 ÚRP vyloučeny (odůvodnění Změny č. 2 ÚRP, odst. 32). Pro výběr ploch byla využita mapa citlivosti ptáků vůči VTE zpracovaná Českou společností ornitologickou; území s extrémním a vysokým kolizním rizikem do akceleračních oblastí zahrnuta nebyla. Biologická posouzení byla zpracována pro každou akcelerační oblast zvlášť a jejich výsledky zapracovány do podmínek územních opatření (ochrana biotopů, biologický dozor, monitoring mortality ptáků, detekční systémy, selektivní odstávky). Vlivy na chráněné druhy živočichů, včetně Motáka lužního a Orla mořského, byly předmětem biologického posouzení; podmínky územních opatření zohledňují požadavky na jejich ochranu. Nebyly identifikovány významné negativní vlivy, které by bránily vymezení akceleračních oblastí. Posouzení kumulativních vlivů na životní prostředí a veřejné zdraví proběhlo v rámci VVURÚ na úrovni koncepce, a to jak pro každou akcelerační oblast individuálně (karty AO, příloha č. 2 SEA), tak pro Změnu č. 2 ÚRP jako celek. Záměry v akceleračních oblastech podléhají posouzení vlivů dle § 11 ZOZE v rámci jednotného environmentálního stanoviska; EIA dle zákona č. 100/2001 Sb. se pro záměry ve vymezených akceleračních oblastech nebude opakovaně vyhotovovat v rámci stavebního řízení (§ 11 odst. 5 ZOZE). Konkrétní záměry se nadále povolují v souladu se stavebním zákonem za podmínek stanovených v územním opatření, přičemž specifické technické požadavky, včetně vlivu na vojenské radiolokátory AČR, budou zohledněny v navazujícím řízení. Výsledky posouzení krajinného rázu v rámci VVURÚ vedly k zcela vypuštění 16 původně uvažovaných akceleračních oblastí a ke snížení limitu maximální výšky elektráren u 48 z 80 zbývajících oblastí pro VTE. Vlivy na kulturní dědictví, včetně ochranných pásem kulturních památek, byly sledovány v rámci VVURÚ. Obavy z hluku, stroboskopického efektu, vibrací a dopadů na pohodu bydlení jsou řešeny povinností zpracovat ke

Poř. č.	Připomínkové místo	Číslo jednací	Článek	AO	Připomínka	Vyhodnocení
					6) Vzdálenost hranice akcelerační oblasti AOV36 od obytné zástavby Upozorňuji na nedostatečnou vzdálenost navrhované akcelerační oblasti od obytné zástavby 500 metrů, při kumulaci s výškou věží 250 metrů. Pořizovatel dostatečně neodůvodňuje tak malou vzdálenost akcelerační oblasti od obydlí. Navržená opatření pak hodnotí pouze hlukové normy, ale neřeší kumulaci dalších vlivů provozu VTE při tak nedostatečné vzdálenosti. Opatření spočívající v povinnosti hlukové studie provedené investorem je nedostačující, pořizovatel je povinen se vypořádat se všemi vlivy již při posuzování vlivů v rámci probíhajícího řízení a tyto řádně popsat, odůvodnit a navrhnout dostatečná opatření. Připomínka 2: Petra Radiměřská Připomínka k vymezení akceleračních oblastí pro větrné elektrárny AOV36 Pomezí, AOV37 Karle, AOV19 Trstěnice a AOV27 Mikuleč Na základě zveřejněné veřejné vyhlášky č.j. MMR-25750/2026-81 ze dne 14.4.2026 tímto uplatňuji podle § 97 odst. 1 zákona č. 283/2021 Sb., stavební zákon, v platném znění, připomínky k návrhu Změny č. 2 Územního rozvojového plánu, týkající se vymezení výše specifikované akceleračních oblastí AOV 36 Pomezí, AOV37 Karle, AOV19 Trstěnice a AOV27 Mikuleč. Všechny tyto oblasti jsou v blízkosti mého bydliště. Nesouhlasím s tímto záměrem z následujících důvodů: 1) Zásah do krajinného rázu a širšího okolí Navrhované umístění větrných elektráren představuje významný dlouhodobý zásah do krajinného rázu oblastí a charakteru území (otevřené horizonty, harmonická krajina), které jsou jednou z hlavních hodnot našeho regionu. Zóny představují významné riziko pro krajinný ráz nejen území obce Pomezí, ale celého širšího území Poličska a Svitavska a typické otevřené harmonické krajiny s vysokou mírou dochované historické struktury. S čímž se pořizovatel řádně nevypořádal. Pořizovatel zcela ignoroval existenci chráněné kulturní památky kostela sv. Jiří v Pomezí a pohledy na tuto dominantu, kdy zejména ve směru od akcelerační oblasti AOV36 se jedná o ucelené pohledy na tuto chráněnou kulturní památku. Návrh je v rozporu s pravidly pro stanovování akceleračních oblastí a došlo k porušení zákona o státní památkové péči. 2) Socioekonomické dopady Záměr povede k významnému snížení atraktivity území pro bydlení, rekreaci a cestovní ruch a k souvisejícímu dramatickému poklesu hodnoty nemovitostí a narušení dalšího rozvoje obcí a kvality života obyvatel. { 3) Kvalita Zivota a zdravi ne ee zákonných limitů a norem bude docházet k dlouhodobému zatížení hlukem, vibracemi a mem, sveternvin a stroboskopickymiefekty, nizkofrekvenénim zvukem, infrazvukem, hlukem : riovych úložišť, což bude mít negativnivliv na kvalitu života, pohodu bydlení a zdraví mé rodiny a dalších občanů obce. 4) Radiolokátory Pomezí Z návrhu nevyplývá jakým způsobem a zda pořizovatel posoudil vliv AOV36 na radary Armády ČR nacházející se v katastrálním území obce Pomezí. 5) Nedostatečná ochrana ptactva, Ohrožení životního prostředí	každému záměru VTE hlukovou studii a studii minimalizace shadow flicker efektu; zákonné hygienické limity musí záměry splnit v navazujícím stavebním řízení. Minimální vzdálenost 500 m od obytné zástavby sídel snižuje rizika pro obyvatele. Vliv VTE na turistický potenciál a rekreaci bude předmětem posouzení v navazujících řízeních; samotné vymezení akcelerační oblasti v ÚRP nezakládá právo na výstavbu VTE ani nevylučuje jiné využití území.

Poř. č.	Připomínkové místo	Číslo jednací	Článek	AO	Připomínka	Vyhodnocení
					elektráren mohou být nebezpečné pro okolní faunu, zejména ptactvo. V áka Lužního, pořizovatelnávrhu nerespektoval leračních oblastí. Pořizovatel zcela kázaný a v opatření, odůvodnění a važováno za nezákonné. Rotující lopatky větrných navrhované akcelerační oblasti je prokázán výskyt Mot buffer 5 km kolem hnízda dle pokynů MMR k stanovování akce ignoruje výskyt Orla Mořského v akcelerační oblasti, který je pro ovaných opatřeních jej neuvádí. Z těchto důvodů je opatření po ní oblasti AOV36 od obytné zástavby navrhované akcelerační oblasti od obytné zástavby 500 trů. Pořizovatel dostatečně neodůvodňuje tak malou Navržená opatření pak hodnotí pouze hlukové normy, ale nedostatečné vzdálenosti. Opatření spočívající v e nedostačující, pořizovatel je povinen se bíhajícího řízení a tyto řádně popsat, navrh 6) Vzdálenost hranice akcelerač Upozorňuji na nedostatečnou vzdálenost metrů, při kumulaci s výškou věží 250 me vzdálenost akcelerační oblasti od obydlí. neřeší kumulaci dalších vlivů provozu VTE při tak povinnosti hlukové studie provedené investorem j vyporadat se všemi vlivy již při posuzování vlivů v rámci pro odůvodnit a navrhnout dostatečná opatření. Připomínka 3: Michaela Kučerová Připomínka k vymezení akceleračních oblastí pro větrné elektrárny AOV36 Pomezí, AOV37 Karle, AOV19 Trstěnice a AOV27 Mikuleč Na základě zveřejněné veřejné vyhlášky č.j. MMR-25750/2026-81 ze dne 14.4.2026 tímto uplatňuji podle § 97 odst. 1 zákona č. 283/2021 Sb., stavební zákon, v platném znění, připomínky k návrhu Změny č. 2 Územního rozvojového plánu, týkající se vymezení výše specifikované akceleračních oblastí AOV 36 Pomezí, AOV37 Karle, AOV19 Trstěnice a AOV27 Mikuleč. Všechny tyto oblasti jsou v blízkosti mého bydliště. Nesouhlasím s timto záměrem z následujících důvodů: 1) Zásah do krajinného rázu a širšího okolí Navrhované umístění větrných elektráren představuje významný dlouhodobý zásah do krajinného rázu oblastí a charakteru území (otevřené horizonty, harmonická krajina), které jsou jednou z hlavních hodnot našeho regionu. Zóny představují významné riziko pro krajinný ráz nejen území obce Pomezí, ale celého širšího území Poličska a Svitavska a typické otevřené harmonické krajiny s vysokou mírou dochované historické struktury. S čímž se pořizovatel řádně nevypořádal. Pořizovatel zcela ignoroval existenci chráněné kulturní památky kostela sv. Jiří v Pomezí a pohledy na tuto dominantu, kdy zejména ve směru od akcelerační oblasti AOV36 se jedná o ucelené pohledy na tuto chráněnou kulturní památku. Návrh je v rozporu s pravidly pro stanovování akceleračních oblastí a došlo k porušení zákona o státní památkové péči. 2) Socicekonomické dopady Záměr povede k významnému snížení atraktivity území pro bydlení, rekreaci a cestovní ruch ak souvisejícímu dramatickému poklesu hodnoty nemovitostí a narušení dalšího rozvoje obcí a kvality života obyvatel. +/	

Poř. č.	Připomínkové místo	Číslo jednací	Článek	AO	Připomínka	Vyhodnocení
					3) Kvalita života a zdraví | pri dodrženízákonných limitů a norem bude docházet k dlouhodobému zatížení hlukem, vibracemi, vizuálními, světelnými a stroboskopickými efekty, nízkofrekvenčním zvukem, infrazvukem, hlukem z bateriových úložišť, což bude mít pegátýnív vliv na kvalitu života, pohodu bydlení a zdraví mé rodiny a dalších občanů obce. 4) Radiolokátory Pomezí Z návrhu nevyplývá jakým způsobem a zda pořizovatel posoudil vliv AOV36 na radary Armády ČR nacházející se v katastrálním území obce Pomezí. 5) Nedostatečná ochrana ptactva, Ohrožení životního prostředí Rotující lopatky větrných elektráren mohou být nebezpečné pro okolní faunu, zejména ptactvo. V navrhované akcelerační oblasti je prokázán výskyt Motáka Lužního, pořizovatelnávrhu nerespektoval buffer 5 km kolem hnízda dle pokynů MMR k stanovování akceleračních oblastí. Pořizovatel zcela ignoruje výskyt Orla Mořského v akcelerační oblasti, který je prokázaný a v opatření, odůvodnění a navrhovaných opatřeních jej neuvádí. Z těchto důvodů je opatření považováno za nezákonné. 6) Vzdálenost hranice akcelerační oblasti AOV36 od obytné zástavby Upozorňuji na nedostatečnou vzdálenost navrhované akcelerační oblasti od obytné zástavby 500 metrů, při kumulaci s výškou věží 250 metrů. Pořizovatel dostatečně neodůvodňuje tak malou vzdálenost akcelerační oblasti od obydlí. Navržená opatření pak hodnotí pouze hlukové normy, ale neřeší kumulaci dalších vlivů provozu VTE při tak nedostatečné vzdálenosti. Opatření spočívající v povinnosti hlukové studie provedené investorem je nedostačující, pořizovatel je povinen se vypořádat se všemi vlivy již při posuzování vlivů v rámci probíhajícího řízení a tyto řádně popsat, odůvodnit a navrhnout dostatečná opatření. Připomínka 4: Petr Radiměřský Připomínka k vymezení akceleračních oblastí pro větrné elektrárny AOV36 Pomezí, AOV37 Karle, AOV19 Trstěnice a AOV27 Mikuleč Na základě zveřejněné veřejné vyhlášky č.j. MMR-25750/2026-81 ze dne 14.4.2026 tímto uplatňuji podle § 97 odst. 1 zákona č. 283/2021 Sb., stavební zákon, v platném znění, připomínky k návrhu Změny č. 2 Územního rozvojového plánu, týkající se vymezení výše specifikované akceleračních oblastí AOV 36 Pomezí, AOV37 Karle, AOV19 Trstěnice a AOV27 Mikuleč. Všechny tyto oblasti jsou v blízkosti mého bydliště. Nesouhlasím s tímto záměrem z následujících důvodů: 1) Zásah do krajinného rázu a širšího okolí Navrhované umístění větrných elektráren představuje významný dlouhodobý zásah do krajinného rázu oblastí a charakteru území (otevřené horizonty, harmonická krajina), které jsou jednou z hlavních hodnot našeho regionu. Zóny představují významné riziko pro krajinný ráz nejen území obce Pomezí, ale celého širšího území Poličska a Svitavska a typické otevřené harmonické krajiny s vysokou mírou dochované historické struktury. S čímž se pořizovatel řádně nevypořádal. Pořizovatel zcela ignoroval existenci chráněné kulturnípamátky kostela sv. Jiří v Pomezí a pohledy na tuto dominantu, kdy zejména ve směru od akcelerační oblasti AOV36 se jedná o ucelené pohledy na tuto chráněnou kulturní památku. Návrh je v rozporu s pravidly pro stanovování akceleračních oblastí a došlo k porušení zákona o státní památkové péči.	

Poř. č.	Připomínkové místo	Číslo jednací	Článek	AO	Připomínka	Vyhodnocení
					2) Socioekonomické dopady Záměr povede k významnému snížení atraktivity území pro bydlení, rekreaci a cestovní ruch a k souvisejícímu dramatickému poklesu hodnoty nemovitostí a narušení dalšího rozvoje obcí a kvality života obyvatel. p 3) Kvalita Zivota a zdravi | pri dodrženízákonných limitů a norem bude docházet k dlouhodobému zatížení hlukem, vibracemi, vizuálními, světelnými a stroboskopickými efekty, nízkofrekvenčním zvukem, infrazvukem, hlukem z bateriových úložišť, což bude mít negativní vliv na kvalitu života, pohodu bydlení a zdraví mé rodiny a dalších občanů obce. | 4) Radiolokátory Pomezí Z návrhu nevyplývá jakým způsobem a zda pořizovatel posoudil vliv AOV36 na radary Armády ČR nacházející se v katastrálním území obce Pomezí. 5) Nedostatečná ochrana ptactva, Ohrožení životního prostředí Rotující lopatky větrných elektráren mohou být nebezpečné pro okolní faunu, zejména ptactvo. V navrhované akcelerační oblasti je prokázán výskyt Motáka Lužního, pořizovatelnávrhu nerespektoval buffer 5 km kolem hnízda dle pokynů MMR k stanovování akceleračních oblastí. Pořizovatel zcela ignoruje výskyt Orla Mořského v akcelerační oblasti, který je prokázaný a v opatření, odůvodnění a navrhovaných opatřeních jej neuvádí. Z těchto důvodů je opatření považováno za nezákonné. 6) Vzdálenost hranice akcelerační oblasti AOV36 od obytné zástavby Upozorňuji na nedostatečnou vzdálenost navrhované akcelerační oblasti od obytné zástavby 500 metrů, při kumulaci s výškou věží 250 metrů. Pořizovatel dostatečně neodůvodňuje tak malou vzdálenost akcelerační oblasti od obydlí. Navržená opatření pak hodnotí pouze hlukové normy, ale neřeší kumulaci dalších vlivů provozu VTE při tak nedostatečné vzdálenosti. Opatření spočívající v povinnosti hlukové studie provedené investorem je nedostačující, pořizovatel je povinen se vypořádat se všemi vlivy již při posuzování vlivů v rámci probíhajícího řízení a a tyto řádně popsat, odůvodnit a navrhnout dostatečná opatření. Připomínka 5: Monika Karlíková Připomínka k vymezení akceleračních oblastí pro větrné elektrárny AOV36 Pomezí, AOV37 Karle, AOV19 Trstěnice a AOV27 Mikuleč Na základě zveřejněné veřejné vyhlášky č.j. MMR-25750/2026-81 ze dne 14.4.2026 tímto uplatňuji podle § 97 odst. 1 zákona č. 283/2021 Sb., stavební zákon, v platném znění, připomínky k návrhu Změny č. 2 Územního rozvojového plánu, týkající se vymezení výše specifikované akceleračních oblastí AOV 36 Pomezí, AOV37 Karle, AOV19 Trstěnice a AOV27 Mikuleč. Všechny tyto oblasti jsou v blízkosti mého bydliště. Nesouhlasím s tímto záměrem z následujících důvodů: 1) Zásah do krajinného rázu a širšího okolí	

Poř. č.	Připomínkové místo	Číslo jednací	Článek	AO	Připomínka	Vyhodnocení
					Navrhované umístění větrných elektráren představuje významný dlouhodobý zásah do krajinného rázu oblastí a charakteru území (otevřené horizonty, harmonická krajina), které jsou jednou z hlavních hodnot našeho regionu. Zóny představují významné riziko pro krajinný ráz nejen území obce Pomezí, ale celého širšího území Poličska a Svitavska a typické otevřené harmonické krajiny s vysokou mírou dochované historické struktury. S čímž se pořizovatel řádně nevypořádal. Pořizovatel zcela ignoroval existenci chráněné kulturnípamátky kostela sv. Jiří v Pomezí a pohledy na tuto dominantu, kdy zejména ve směru od akcelerační oblasti AOV36 se jedná o ucelené pohledy na tuto chráněnou kulturní památku. Návrh je v rozporu s pravidly pro stanovování akceleračních oblastí a došlo k porušení zákona o státní památkové péči. 2) Socioekonomické dopady Záměr povede k významnému snížení atraktivity území pro bydlení, rekreaci a cestovní ruch a k souvisejícímu dramatickému poklesu hodnoty nemovitostí a narušení dalšího rozvoje obcí a kvality života obyvatel. p 3) Kvalita Zivota a zdravi | pri dodrženízákonných limitů a norem bude docházet k dlouhodobému zatížení hlukem, vibracemi, vizuálními, světelnými a stroboskopickými efekty, nízkofrekvenčním zvukem, infrazvukem, hlukem z bateriových úložišť, což bude mít negativní vliv na kvalitu života, pohodu bydlení a zdraví mé rodiny a dalších občanů obce. | 4) Radiolokátory Pomezí Z návrhu nevyplývá jakým způsobem a zda pořizovatel posoudil vliv AOV36 na radary Armády ČR nacházející se v katastrálním území obce Pomezí. 5) Nedostatečná ochrana ptactva, Ohrožení životního prostředí Rotující lopatky větrných elektráren mohou být nebezpečné pro okolní faunu, zejména ptactvo. V navrhované akcelerační oblasti je prokázán výskyt Motáka Lužního, pořizovatelnávrhu nerespektoval buffer 5 km kolem hnízda dle pokynů MMR k stanovování akceleračních oblastí. Pořizovatel zcela ignoruje výskyt Orla Mořského v akcelerační oblasti, který je prokázaný a v opatření, odůvodnění a navrhovaných opatřeních jej neuvádí. Z těchto důvodů je opatření považováno za nezákonné. 6) Vzdálenost hranice akcelerační oblasti AOV36 od obytné zástavby Upozorňuji na nedostatečnou vzdálenost navrhované akcelerační oblasti od obytné zástavby 500 metrů, při kumulaci s výškou věží 250 metrů. Pořizovatel dostatečně neodůvodňuje tak malou vzdálenost akcelerační oblasti od obydlí. Navržená opatření pak hodnotí pouze hlukové normy, ale neřeší kumulaci dalších vlivů provozu VTE při tak nedostatečné vzdálenosti. Opatření spočívající v povinnosti hlukové studie provedené investorem je nedostačující, pořizovatel je povinen se vypořádat se všemi vlivy již při posuzování vlivů v rámci probíhajícího řízení a a tyto řádně popsat, odůvodnit a navrhnout dostatečná opatření. Připomínka 6: Marcel Karlík Připomínka k vymezení akceleračních oblastí pro větrné elektrárny AOV36 Pomezí, AOV37 Karle, AOV19 Trstěnice a AOV27 Mikuleč	

Příloha č. 5zj – Vyhodnocení připomínek obcí a veřejnosti

Poř. č.	Připomínkové místo	Číslo jednací	Článek	AO	Připomínka	Vyhodnocení
					Na základě zveřejněné veřejné vyhlášky č.j. MMR-25750/2026-81 ze dne 14.4.2026 tímto uplatňuji podle § 97 odst. 1 zákona č. 283/2021 Sb., stavební zákon, v platném znění, připomínky k návrhu Změny č. 2 Územního rozvojového plánu, týkající se vymezení výše specifikované akceleračních oblastí AOV 36 Pomezí, AOV37 Karle, AOV19 Trstěnice a AOV27 Mikuleč. Všechny tyto oblasti jsou v blízkosti mého bydliště. Nesouhlasím s tímto záměrem z následujících důvodů: 1) Zásah do krajinného rázu a širšího okolí Navrhované umístění větrných elektráren představuje významný dlouhodobý zásah do krajinného rázu oblastí a charakteru území (otevřené horizonty, harmonická krajina), které jsou jednou z hlavních hodnot našeho regionu. Zóny představují významné riziko pro krajinný ráz nejen území obce Pomezí, ale celého širšího území Poličska a Svitavska a typické otevřené harmonické krajiny s vysokou mírou dochované historické struktury. S čímž se pořizovatel řádně nevypořádal. Pořizovatel zcela ignoroval existenci chráněné kulturnípamátky kostela sv. Jiří v Pomezí a pohledy na tuto dominantu, kdy zejména ve směru od akcelerační oblasti AOV36 se jedná o ucelené pohledy na tuto chráněnou kulturní památku. Návrh je v rozporu s pravidly pro stanovování akceleračních oblastí a došlo k porušení zákona o státní památkové péči. 2) Socioekonomické dopady Záměr povede k významnému snížení atraktivity území pro bydlení, rekreaci a cestovní ruch a k souvisejícímu dramatickému poklesu hodnoty nemovitostí a narušení dalšího rozvoje obcí a kvality života obyvatel. p 3) Kvalita Zivota a zdravi | pri dodrženízákonných limitů a norem bude docházet k dlouhodobému zatížení hlukem, vibracemi, vizuálními, světelnými a stroboskopickými efekty, nízkofrekvenčním zvukem, infrazvukem, hlukem z bateriových úložišť, což bude mít negativní vliv na kvalitu života, pohodu bydlení a zdraví mé rodiny a dalších občanů obce. | 4) Radiolokátory Pomezí Z návrhu nevyplývá jakým způsobem a zda pořizovatel posoudil vliv AOV36 na radary Armády ČR nacházející se v katastrálním území obce Pomezí. 5) Nedostatečná ochrana ptactva, Ohrožení životního prostředí Rotující lopatky větrných elektráren mohou být nebezpečné pro okolní faunu, zejména ptactvo. V navrhované akcelerační oblasti je prokázán výskyt Motáka Lužního, pořizovatelnávrhu nerespektoval buffer 5 km kolem hnízda dle pokynů MMR k stanovování akceleračních oblastí. Pořizovatel zcela ignoruje výskyt Orla Mořského v akcelerační oblasti, který je prokázaný a v opatření, odůvodnění a navrhovaných opatřeních jej neuvádí. Z těchto důvodů je opatření považováno za nezákonné. 6) Vzdálenost hranice akcelerační oblasti AOV36 od obytné zástavby Upozorňuji na nedostatečnou vzdálenost navrhované akcelerační oblasti od obytné zástavby 500 metrů, při kumulaci s výškou věží 250 metrů. Pořizovatel dostatečně neodůvodňuje tak malou vzdálenost akcelerační oblasti od obydlí. Navržená opatření pak hodnotí pouze hlukové normy, ale neřeší kumulaci	

Poř. č.	Připomínkové místo	Číslo jednací	Článek	AO	Připomínka	Vyhodnocení
					dalších vlivů provozu VTE při tak nedostatečné vzdálenosti. Opatření spočívající v povinnosti hlukové studie provedené investorem je nedostačující, pořizovatel je povinen se vypořádat se všemi vlivy již při posuzování vlivů v rámci probíhajícího řízení a a tyto řádně popsat, odůvodnit a navrhnout dostatečná opatření. Připomínka 7: Pavlína Telecká Připomínka k vymezení akceleračních oblastí pro větrné elektrárny AOV36 Pomezí, AOV37 Karle, AOV19 Trstěnice a AOV27 Mikuleč Na základě zveřejněné veřejné vyhlášky č.j. MMR-25750/2026-81 ze dne 14.4.2026 tímto uplatňuji podle § 97 odst. 1 zákona č. 283/2021 Sb., stavební zákon, v platném znění, připomínky k návrhu Změny č. 2 Územního rozvojového plánu, týkající se vymezení výše specifikované akceleračních oblastí AOV 36 Pomezí, AOV37 Karle, AOV19 Trstěnice a AOV27 Mikuleč. Všechny tyto oblasti jsou v blízkosti mého bydliště. Nesouhlasím s tímto záměrem z následujících důvodů: 1) Zásah do krajinného rázu a širšího okolí Navrhované umístění větrných elektráren představuje významný dlouhodobý zásah do krajinného rázu oblastí a charakteru území (otevřené horizonty, harmonická krajina), které jsou jednou z hlavních hodnot našeho regionu. Zóny představují významné riziko pro krajinný ráz nejen území obce Pomezí, ale celého širšího území Poličska a Svitavska a typické otevřené harmonické krajiny s vysokou mírou dochované historické struktury. S čímž se pořizovatel řádně nevypořádal. Pořizovatel zcela ignoroval existenci chráněné kulturnípamátky kostela sv. Jiří v Pomezí a pohledy na tuto dominantu, kdy zejména ve směru od akcelerační oblasti AOV36 se jedná o ucelené pohledy na tuto chráněnou kulturní památku. Návrh je v rozporu s pravidly pro stanovování akceleračních oblastí a došlo k porušení zákona o státní památkové péči. 2) Socioekonomické dopady Záměr povede k významnému snížení atraktivity území pro bydlení, rekreaci a cestovní ruch a k souvisejícímu dramatickému poklesu hodnoty nemovitostí a narušení dalšího rozvoje obcí a kvality života obyvatel. p 3) Kvalita Zivota a zdravi | pri dodrženízákonných limitů a norem bude docházet k dlouhodobému zatížení hlukem, vibracemi, vizuálními, světelnými a stroboskopickými efekty, nízkofrekvenčním zvukem, infrazvukem, hlukem z bateriových úložišť, což bude mít negativní vliv na kvalitu života, pohodu bydlení a zdraví mé rodiny a dalších občanů obce. | 4) Radiolokátory Pomezí Z návrhu nevyplývá jakým způsobem a zda pořizovatel posoudil vliv AOV36 na radary Armády ČR nacházející se v katastrálním území obce Pomezí. 5) Nedostatečná ochrana ptactva, Ohrožení životního prostředí Rotující lopatky větrných elektráren mohou být nebezpečné pro okolní faunu, zejména ptactvo. V navrhované akcelerační oblasti je prokázán výskyt Motáka Lužního, pořizovatelnávrhu nerespektoval	

Poř. č.	Připomínkové místo	Číslo jednací	Článek	AO	Připomínka	Vyhodnocení
					buffer 5 km kolem hnízda dle pokynů MMR k stanovování akceleračních oblastí. Pořizovatel zcela ignoruje výskyt Orla Mořského v akcelerační oblasti, který je prokázaný a v opatření, odůvodnění a navrhovaných opatřeních jej neuvádí. Z těchto důvodů je opatření považováno za nezákonné. 6) Vzdálenost hranice akcelerační oblasti AOV36 od obytné zástavby Upozorňuji na nedostatečnou vzdálenost navrhované akcelerační oblasti od obytné zástavby 500 metrů, při kumulaci s výškou věží 250 metrů. Pořizovatel dostatečně neodůvodňuje tak malou vzdálenost akcelerační oblasti od obydlí. Navržená opatření pak hodnotí pouze hlukové normy, ale neřeší kumulaci dalších vlivů provozu VTE při tak nedostatečné vzdálenosti. Opatření spočívající v povinnosti hlukové studie provedené investorem je nedostačující, pořizovatel je povinen se vypořádat se všemi vlivy již při posuzování vlivů v rámci probíhajícího řízení a a tyto řádně popsat, odůvodnit a navrhnout dostatečná opatření. Připomínka 8: Josef Krištof Připomínka k vymezení akceleračních oblastí pro větrné elektrárny AOV36 Pomezí, AOV37 Karle, AOV19 Trstěnice a AOV27 Mikuleč Na základě zveřejněné veřejné vyhlášky č.j. MMR-25750/2026-81 ze dne 14.4.2026 tímto uplatňuji podle § 97 odst. 1 zákona č. 283/2021 Sb., stavební zákon, v platném znění, připomínky k návrhu Změny č. 2 Územního rozvojového plánu, týkající se vymezení výše specifikované akceleračních oblastí AOV 36 Pomezí, AOV37 Karle, AOV19 Trstěnice a AOV27 Mikuleč. Všechny tyto oblasti jsou v blízkosti mého bydliště. Nesouhlasím s tímto záměrem z následujících důvodů: 1) Zásah do krajinného rázu a širšího okolí Navrhované umístění větrných elektráren představuje významný dlouhodobý zásah do krajinného rázu oblastí a charakteru území (otevřené horizonty, harmonická krajina), které jsou jednou z hlavních hodnot našeho regionu. Zóny představují významné riziko pro krajinný ráz nejen území obce Pomezí, ale celého širšího území Poličska a Svitavska a typické otevřené harmonické krajiny s vysokou mírou dochované historické struktury. S čímž se pořizovatel řádně nevypořádal. Pořizovatel zcela ignoroval existenci chráněné kulturnípamátky kostela sv. Jiří v Pomezí a pohledy na tuto dominantu, kdy zejména ve směru od akcelerační oblasti AOV36 se jedná o ucelené pohledy na tuto chráněnou kulturní památku. Návrh je v rozporu s pravidly pro stanovování akceleračních oblastí a došlo k porušení zákona o státní památkové péči. 2) Socioekonomické dopady Záměr povede k významnému snížení atraktivity území pro bydlení, rekreaci a cestovní ruch a k souvisejícímu dramatickému poklesu hodnoty nemovitostí a narušení dalšího rozvoje obcí a kvality života obyvatel. p 3) Kvalita Zivota a zdravi | pri dodrženízákonných limitů a norem bude docházet k dlouhodobému zatížení hlukem, vibracemi, vizuálními, světelnými a stroboskopickými efekty, nízkofrekvenčním zvukem, infrazvukem, hlukem z bateriových úložišť, což bude mít negativní vliv na kvalitu života, pohodu bydlení a zdraví mé rodiny a dalších občanů obce. |	

Poř. č.	Připomínkové místo	Číslo jednací	Článek	AO	Připomínka	Vyhodnocení
					4) Radiolokátory Pomezí Z návrhu nevyplývá jakým způsobem a zda pořizovatel posoudil vliv AOV36 na radary Armády ČR nacházející se v katastrálním území obce Pomezí. 5) Nedostatečná ochrana ptactva, Ohrožení životního prostředí Rotující lopatky větrných elektráren mohou být nebezpečné pro okolní faunu, zejména ptactvo. V navrhované akcelerační oblasti je prokázán výskyt Motáka Lužního, pořizovatelnávrhu nerespektoval buffer 5 km kolem hnízda dle pokynů MMR k stanovování akceleračních oblastí. Pořizovatel zcela ignoruje výskyt Orla Mořského v akcelerační oblasti, který je prokázaný a v opatření, odůvodnění a navrhovaných opatřeních jej neuvádí. Z těchto důvodů je opatření považováno za nezákonné. 6) Vzdálenost hranice akcelerační oblasti AOV36 od obytné zástavby Upozorňuji na nedostatečnou vzdálenost navrhované akcelerační oblasti od obytné zástavby 500 metrů, při kumulaci s výškou věží 250 metrů. Pořizovatel dostatečně neodůvodňuje tak malou vzdálenost akcelerační oblasti od obydlí. Navržená opatření pak hodnotí pouze hlukové normy, ale neřeší kumulaci dalších vlivů provozu VTE při tak nedostatečné vzdálenosti. Opatření spočívající v povinnosti hlukové studie provedené investorem je nedostačující, pořizovatel je povinen se vypořádat se všemi vlivy již při posuzování vlivů v rámci probíhajícího řízení a a tyto řádně popsat, odůvodnit a navrhnout dostatečná opatření. Připomínka 9: Dagmar Krištofová Připomínka k vymezení akceleračních oblastí pro větrné elektrárny AOV36 Pomezí, AOV37 Karle, AOV19 Trstěnice a AOV27 Mikuleč Na základě zveřejněné veřejné vyhlášky č.j. MMR-25750/2026-81 ze dne 14.4.2026 tímto uplatňuji podle § 97 odst. 1 zákona č. 283/2021 Sb., stavební zákon, v platném znění, připomínky k návrhu Změny č. 2 Územního rozvojového plánu, týkající se vymezení výše specifikované akceleračních oblastí AOV 36 Pomezí, AOV37 Karle, AOV19 Trstěnice a AOV27 Mikuleč. Všechny tyto oblasti jsou v blízkosti mého bydliště. Nesouhlasím s tímto záměrem z následujících důvodů: 1) Zásah do krajinného rázu a širšího okolí Navrhované umístění větrných elektráren představuje významný dlouhodobý zásah do krajinného rázu oblastí a charakteru území (otevřené horizonty, harmonická krajina), které jsou jednou z hlavních hodnot našeho regionu. Zóny představují významné riziko pro krajinný ráz nejen území obce Pomezí, ale celého širšího území Poličska a Svitavska a typické otevřené harmonické krajiny s vysokou mírou dochované historické struktury. S čímž se pořizovatel řádně nevypořádal. Pořizovatel zcela ignoroval existenci chráněné kulturnípamátky kostela sv. Jiří v Pomezí a pohledy na tuto dominantu, kdy zejména ve směru od akcelerační oblasti AOV36 se jedná o ucelené pohledy na tuto chráněnou kulturní památku. Návrh je v rozporu s pravidly pro stanovování akceleračních oblastí a došlo k porušení zákona o státní památkové péči. 2) Socioekonomické dopady Záměr povede k významnému snížení atraktivity území pro bydlení, rekreaci a cestovní ruch a k souvisejícímu dramatickému poklesu hodnoty nemovitostí a narušení dalšího rozvoje obcí a kvality života obyvatel. p	

Poř. č.	Připomínkové místo	Číslo jednací	Článek	AO	Připomínka	Vyhodnocení
					3) Kvalita Zivota a zdravi | pri dodrženízákonných limitů a norem bude docházet k dlouhodobému zatížení hlukem, vibracemi, vizuálními, světelnými a stroboskopickými efekty, nízkofrekvenčním zvukem, infrazvukem, hlukem z bateriových úložišť, což bude mít negativní vliv na kvalitu života, pohodu bydlení a zdraví mé rodiny a dalších občanů obce. | 4) Radiolokátory Pomezí Z návrhu nevyplývá jakým způsobem a zda pořizovatel posoudil vliv AOV36 na radary Armády ČR nacházející se v katastrálním území obce Pomezí. 5) Nedostatečná ochrana ptactva, Ohrožení životního prostředí Rotující lopatky větrných elektráren mohou být nebezpečné pro okolní faunu, zejména ptactvo. V navrhované akcelerační oblasti je prokázán výskyt Motáka Lužního, pořizovatelnávrhu nerespektoval buffer 5 km kolem hnízda dle pokynů MMR k stanovování akceleračních oblastí. Pořizovatel zcela ignoruje výskyt Orla Mořského v akcelerační oblasti, který je prokázaný a v opatření, odůvodnění a navrhovaných opatřeních jej neuvádí. Z těchto důvodů je opatření považováno za nezákonné. 6) Vzdálenost hranice akcelerační oblasti AOV36 od obytné zástavby Upozorňuji na nedostatečnou vzdálenost navrhované akcelerační oblasti od obytné zástavby 500 metrů, při kumulaci s výškou věží 250 metrů. Pořizovatel dostatečně neodůvodňuje tak malou vzdálenost akcelerační oblasti od obydlí. Navržená opatření pak hodnotí pouze hlukové normy, ale neřeší kumulaci dalších vlivů provozu VTE při tak nedostatečné vzdálenosti. Opatření spočívající v povinnosti hlukové studie provedené investorem je nedostačující, pořizovatel je povinen se vypořádat se všemi vlivy již při posuzování vlivů v rámci probíhajícího řízení a a tyto řádně popsat, odůvodnit a navrhnout dostatečná opatření. Připomínka 10: Zuzana Krištofová Připomínka k vymezení akceleračních oblastí pro větrné elektrárny AOV36 Pomezí, AOV37 Karle, AOV19 Trstěnice a AOV27 Mikuleč Na základě zveřejněné veřejné vyhlášky č.j. MMR-25750/2026-81 ze dne 14.4.2026 tímto uplatňuji podle § 97 odst. 1 zákona č. 283/2021 Sb., stavební zákon, v platném znění, připomínky k návrhu Změny č. 2 Územního rozvojového plánu, týkající se vymezení výše specifikované akceleračních oblastí AOV 36 Pomezí, AOV37 Karle, AOV19 Trstěnice a AOV27 Mikuleč. Všechny tyto oblasti jsou v blízkosti mého bydliště. Nesouhlasím s tímto záměrem z následujících důvodů: 1) Zásah do krajinného rázu a širšího okolí Navrhované umístění větrných elektráren představuje významný dlouhodobý zásah do krajinného rázu oblastí a charakteru území (otevřené horizonty, harmonická krajina), které jsou jednou z hlavních hodnot našeho regionu. Zóny představují významné riziko pro krajinný ráz nejen území obce Pomezí, ale celého širšího území Poličska a Svitavska a typické otevřené harmonické krajiny s vysokou mírou dochované historické struktury. S čímž se pořizovatel řádně nevypořádal. Pořizovatel zcela ignoroval existenci chráněné kulturnípamátky kostela sv. Jiří v Pomezí a pohledy na tuto dominantu, kdy zejména ve směru od akcelerační oblasti AOV36 se jedná o ucelené pohledy na tuto chráněnou kulturní památku. Návrh je	

Poř. č.	Připomínkové místo	Číslo jednací	Článek	AO	Připomínka	Vyhodnocení
					v rozporu s pravidly pro stanovování akceleračních oblastí a došlo k porušení zákona o státní památkové péči. 2) Socioekonomické dopady Záměr povede k významnému snížení atraktivity území pro bydlení, rekreaci a cestovní ruch a k souvisejícímu dramatickému poklesu hodnoty nemovitostí a narušení dalšího rozvoje obcí a kvality života obyvatel. p 3) Kvalita Zivota a zdravi | pri dodrženízákonných limitů a norem bude docházet k dlouhodobému zatížení hlukem, vibracemi, vizuálními, světelnými a stroboskopickými efekty, nízkofrekvenčním zvukem, infrazvukem, hlukem z bateriových úložišť, což bude mít negativní vliv na kvalitu života, pohodu bydlení a zdraví mé rodiny a dalších občanů obce. | 4) Radiolokátory Pomezí Z návrhu nevyplývá jakým způsobem a zda pořizovatel posoudil vliv AOV36 na radary Armády ČR nacházející se v katastrálním území obce Pomezí. 5) Nedostatečná ochrana ptactva, Ohrožení životního prostředí Rotující lopatky větrných elektráren mohou být nebezpečné pro okolní faunu, zejména ptactvo. V navrhované akcelerační oblasti je prokázán výskyt Motáka Lužního, pořizovatelnávrhu nerespektoval buffer 5 km kolem hnízda dle pokynů MMR k stanovování akceleračních oblastí. Pořizovatel zcela ignoruje výskyt Orla Mořského v akcelerační oblasti, který je prokázaný a v opatření, odůvodnění a navrhovaných opatřeních jej neuvádí. Z těchto důvodů je opatření považováno za nezákonné. 6) Vzdálenost hranice akcelerační oblasti AOV36 od obytné zástavby Upozorňuji na nedostatečnou vzdálenost navrhované akcelerační oblasti od obytné zástavby 500 metrů, při kumulaci s výškou věží 250 metrů. Pořizovatel dostatečně neodůvodňuje tak malou vzdálenost akcelerační oblasti od obydlí. Navržená opatření pak hodnotí pouze hlukové normy, ale neřeší kumulaci dalších vlivů provozu VTE při tak nedostatečné vzdálenosti. Opatření spočívající v povinnosti hlukové studie provedené investorem je nedostačující, pořizovatel je povinen se vypořádat se všemi vlivy již při posuzování vlivů v rámci probíhajícího řízení a a tyto řádně popsat, odůvodnit a navrhnout dostatečná opatření.	
6945.	Martina Jindrová	MMR-43624-2026-81	99czz 99czza 99czzb 99czzza	AOV73 AOV74 AOV75 AOV106	Jedná se o území s významnými Krajinnými, přírodními a obytnými hodnotami, které nejsou návrhem dostatečně respektovány, Dopad návrhu na mou osobu spočívá v tom, že: 1. § 4 odst. 3) zákona 249/2d25 Sb. definuje upřednostňované typy ploch pro akcelerační zóny. V zadáni změny Č.2 NRP požádavek na tvůrce není uveden, V samotné vyhlášce a jejích podpčirných dokumentech tento zákonný požadavek tvůrci změny Č.2 nenaplnili. Z těchto důvodů mám za to, že vyhláška není v souladu se zákonem a měla by být zrušena nebo vypracována znovu v souladu s platnými zákony. 2. Mám strach o výrazný propad tržní ceny mých nemovitosti z důvodu jejich umístěni blízko VE. 3. Mám obavy, že mi banka nebude chtít financovat stavbu nového domu.	**Neakceptováno.** Akcelerační oblasti AOV73 – Jemnice, AOV75 – Jiratice a AOV106 – Dešov byly na základě výsledků biologického posouzení a vyhodnocení vlivů na životní prostředí (VVURÚ) zmenšeny. Vymezení akceleračních oblastí AOV73, AOV74, AOV75 a AOV106 proběhlo na základě biologického posouzení konkrétních navrhovaných území podle § 11 odst. 3 resp. 4 zákona č. 249/2025 Sb. (ZOZE), jehož výsledky spolu s výsledky

Poř. č.	Připomínkové místo	Číslo jednací	Článek	AO	Připomínka	Vyhodnocení
					4. žiji v malebné minimálně industriahzované krajině a připadn ou výstavbou větrných elektráren (VE), kterou by umožnila tato vyhláška by byla nenávratně zničena. 5. Mám obavy z přílišného hluku 'VE a negativního dopadu na mně a mé blízké. 6. Mám velké obavy o bezpečnost, protože v dané lokalitě pravidelně nastávají velké dlouhodobé námrazy a z vrtuli VE budou adletovat její velké uvolněné kusy 7. Chovám drobné domácí zvíředvo a mám obavy o jejich zdraví. 8. Mám obavy z negativního vlivu VE na flóru a faunu, tato oblast byla v nedávné době postižena jednou z nejintenzivnějších kůrovcový¢h kapacit, která krajinu už tak výrazně poznamenala 9. Mám obavy z negativního vlivu VE na podzemní vodu S návrhem týkajícím se Územního opatřeni k AOV74 **nesouhlasím** a požaduji jeho **vyřazení nebo zásadní přepracování**, neboť" vykazuje závažné nedostatky z hlediska zákonnosti, ochrany životního prostředí i dopadů na obyvatele v dané oblasti. **II. Zákonnost a nesoulad s právními předpisy ČR** **1) Rozpor se zákonem č. 500/2004 Sb., správní řád** • § 3 – nebyl zjištěn stav bez důvodných pochybností • § 68 – nedostatečné odůvodnění Návrh **je nepřezkoumatelný**, protože neobsahuje konkrétní podklady pro dané území. **2) Rozpor se zákonem č. 100/2001 Sb. (EIA/SEA),** chybí posouzení: • kumulativních vlivů • variantního řešení • konkrétních dopadů na území Dokumentace SEA **je neúplná a věcně nedostatečná.** **3) Rozpor se zákonem č. 114/1992 Sb. (ochrana přírody a krajiny)** • ohrožení krajinného rázu (§ 12) • narušení ekologické stability • zásah do biotopů a migračních tras **4) Rozpor se stavebním zákonem** • § 18 a § 19 – ochrana hodnot území • požadavek na udržitelný rozvoj Návrh představuje industrializaci volné krajiny **bez dostatečného odůvodnění**. **III. Nesoulad s právem Evropské unie** **1) Směrnice o ptácích (2009/147/ES) a o stanovištích (92/43/EHS)** • nelze vyloučit negativní vliv na chráněné druhy • chybí dostatečné biologické podklady **Rozpor** s požadavkem vyloučení významného vlivu. **2) Směrnice EIA (2011/92/EU)** • nedostatečné zapojení veřejnosti • nedostatečné vyhodnocení vlivů	vyhodnocení vlivů na životní prostředí (SEA/VVURÚ, Příloha 5 k Změně č. 2 ÚRP) byly zapracovány do návrhu; oblasti, u nichž autorizované osoby identifikovaly významné negativní nebo kumulativní vlivy, byly ze Změny č. 2 ÚRP vyloučeny (odůvodnění Změny č. 2 ÚRP, odst. 32). Pro výběr ploch byla využita mapa citlivosti ptáků vůči VTE zpracovaná Českou společností ornitologickou; území s extrémním a vysokým kolizním rizikem do akceleračních oblastí zahrnuta nebyla. Biologická posouzení byla zpracována pro každou akcelerační oblast zvlášť, jejich výsledky byly zapracovány do podmínek územních opatření a nebyly identifikovány významné negativní vlivy na biodiverzitu, chráněné druhy ani lokality Natura 2000, které by bránily vymezení akceleračních oblastí. Akcelerační oblasti jsou vymezeny mimo nadregionální a regionální biocentra; územní opatření vylučují zásah do prvků lokálního ÚSES a všech biokoridorů, s výjimkou nezbytného křížení liniové dopravní a technické infrastruktury. Posouzení kumulativních vlivů na životní prostředí a veřejné zdraví proběhlo v rámci VVURÚ na úrovni koncepce, a to jak pro každou akcelerační oblast individuálně (karty AO, příloha č. 2 SEA), tak pro Změnu č. 2 ÚRP jako celek. Záměry v akceleračních oblastech podléhají posouzení vlivů dle § 11 ZOZE v rámci jednotného environmentálního stanoviska; EIA dle zákona č. 100/2001 Sb. se pro záměry ve vymezených akceleračních oblastech nebude opakovaně vyhotovovat v rámci stavebního řízení (§ 11 odst. 5 ZOZE). Konkrétní záměry se nadále povolují v souladu se stavebním zákonem za podmínek stanovených v územním opatření. Obavy z hluku, stroboskopického efektu a dopadů na pohodu bydlení jsou řešeny povinností zpracovat ke každému záměru VTE hlukovou studii a studii minimalizace shadow flicker efektu; zákonné hygienické limity musí záměry splnit v navazujícím stavebním řízení. Minimální vzdálenost 500 m od obytné zástavby sídel snižuje rizika pro obyvatele. Konkrétní bezpečnostní podmínky (odlet námrazy, požár, pád konstrukce) jsou stanovovány stavebním úřadem v rámci povolování záměru. Vliv na vodní režim a podzemní vody bude předmětem podrobného posouzení v navazujícím řízení. Zákon č. 334/1992 Sb., o ochraně ZPF, se na záměry v akceleračních oblastech vztahuje v plném rozsahu; vymezení AO v ÚRP nenahrazuje souhlas orgánu ochrany ZPF. Variantní řešení nejsou relevantním územně plánovacím nástrojem pro vymezování lokalit pro OZE. Návrh Změny č. 2 ÚRP byl připraven v souladu s platnou legislativou ČR a EU, včetně zákona č. 249/2025 Sb. (ZOZE), směrnice RED III, směrnice o stanovištích a ptácích a Listiny základních práv a svobod; vymezení akceleračních oblastí a podmínky v územních opatřeních jsou stanoveny na základě zákona a v jeho mezích. Výsledky posouzení krajinného rázu v rámci VVURÚ vedly k zcela vypuštění 16 původně uvažovaných akceleračních oblastí

Poř. č.	Připomínkové místo	Číslo jednací	Článek	AO	Připomínka	Vyhodnocení
					3) Směrnice RED III (2023/2413) nebyla doložena priorita využití: • zastavěných ploch • brownfieldů • technicky narušených území Vymezení ve volné krajině je v **rozporu s principem minimalizace dopadů.** **4) Princip předběžné opatrnosti (čl. 191 SFEU)** Politika Unie v oblasti životního prostředí přispívá k sledování následujících cílů: • zachováni, ochrana a zlepšováni kvality životního prostředí, • ochrana lidského zdraví, • uvážlivé a racionální využíváni přírodních zdrojů, **5) Evropská úmluva o krajině (European Landscape Convention), ETS No. 176** • nedostatečná ochrana krajiny jako základní složky životního prostředí • ignorování charakteru území • nedostatečné zapojení veřejnosti do rozhodování o zásazích do krajiny **6) Aarhuská úmluva (Convention on Access to Information, Public Participation in Decision-making and Access to Justice in Environmental Matters), 1998** • omezení práva veřejnosti na informace • omezení účasti veřejnosti na rozhodovacích procesech (pouze formální zapojení) • omezení práva veřejnosti na přístup k právní ochraně v záležitostech životního prostředí **<u>IV. Nedostatky SEA a podkladů</u>** • absence terénních biologických průzkumů • práce pouze s mapovými podklady (nedostatečné) • chybí reálná data o výskytu druhů • variantní řešení • posouzení vlivu na zdraví Bez těchto podkladů **nelze učinit kvalifikovaný závěr**. **<u>V. Narušení krajiny a životního prostředí</u>** Navržené řešení povede k: • zásadní změně krajinného rázu • narušení horizontů a dálkových pohledů • vzniku bariér v krajině • narušení ekologické konektivity • znehodnocení zemědělské půdy • zničení migračních tras živočichů Výška staveb (180 m a vyšší) **znamená nadregionální dopad**. **<u>VI. Dopady na obyvatele</u>** Návrh nedostatečně řeší negativní vliv na: • hluk a nízkofrekvenční hluk • stroboskopický efekt • světelné zatížení	a ke snížení limitu maximální výšky elektráren u 48 z 80 zbývajících oblastí pro VTE.

Poř. č.	Připomínkové místo	Číslo jednací	Článek	AO	Připomínka	Vyhodnocení
					• kvalitu bydlení • hodnotu nemovitostí Tyto **vlivy nejsou řádně vyhodnoceny.** **<u>VII. Kumulativní a systémové dopady</u>** Není řešeno: • souběžné působení více projektů • celkové zatížení území • únosnost krajiny Hrozí **nevratná degradace území**. **<u>VIII. Absence variantního řešení</u>** Není doloženo, že byly posuzovány jiné lokality a méně konfliktní varianty, jedná se o porušení základního principu plánování. Nebyla rovněž posouzena tzv. nulová varianta (varianta 0), tedy stav území před realizací záměru, což znemožňuje objektivní hodnocení dopadů. **<u>IX. Vyloučení EIA a nedostatečné posouzení vlivů</u>** Navržené vymezení akceleračních oblastí má zásadní dopad i z hlediska následného povolování záměrů, neboť v těchto oblastech dochází k omezení, resp. vyloučení standardního posuzování vlivů na životní prostředí (EIA). O to vyšší nároky musí být kladeny na kvalitu, úplnost a konkrétnost podkladů a vyhodnocení vlivů na životní prostředí již na úrovni tohoto návrhu, neboť územní opatření dle ZOZE nemůže plnohodnotně nahradit individuální posouzení konkrétních záměrů. Předložený návrh však tyto požadavky nenaplňuje, zejména postrádá dostatečné vyhodnocení konkrétních lokálních dopadů, kumulativních vlivů více záměrů v území a jejich dopadů na krajinný ráz, obytné prostředí a veřejné zdraví. **<u>X. Hlavní požadavek</u>** Navrhuji: 1) **Vyřazení výše uvedené akcelerační oblasti z návrhu** nebo 2) Zároveň (pro případ, že nebude tomuto požadavku vyhověno) **požaduji, aby návrh změny č. 2 ÚRP ČR nebyl v této části schválen a byl vrácen k zásadnímu přepracování**, a to zejména po doplnění: • posouzení vlivu na lokality Natura 2000 dle čl. 6 odst. 3 směrnice 92/43/EHS • dostatečný biologický průzkumu odpovídající metodikám MŽP v různých ročních obdobích • Hodnocení vlivu na populace netopýrů • posouzení kumulativních vlivů v širším území • hodnocení dopadů na krajinný ráz • hodnoceni dopadů na využití nemovitosti vlastníků v dosahu 500 m od obytné zástavby a přímý dopad vymezeni AO na výkon vlastnických práv těchto vlastníků, včetně uvedení metodiky, podle které se určuje vzdálenost od zastavěného území	

Poř. č.	Připomínkové místo	Číslo jednací	Článek	AO	Připomínka	Vyhodnocení
					• zdůvodnění nevyužití brownfieldů a narušených území uvedených v Národní databázi brownfieldů Do doby doplnění těchto podkladů nelze území považovat za způsobilé pro vymezení akcelerační oblasti. Podané připomínky jsou blanketní, podatel si vymezuje právo připomínky doplnit ve lhůtě 15 dnů ode dne veřejného projednání. **XI. Závěr** Návrh v předložené podobě není dostatečně odůvodněný, není podložen odbornými daty, je v rozporu s právními předpisy ČR i EU a může mít závažné dopady na krajinu, životní prostředí i obyvatele, proto požaduji především vyřazení Územního opatření AOV30 Kunovice a AOV31I Kelč k z návrhu Změny č. 2 Územního rozvojového plánu ČR. Pro případ, že tomuto požadavku nebude vyhověno, požaduji zásadní přepracováni Návrhu Změny č. 2 ÚRP ČR tak, aby byl v souladu s právními předpisy a byly řádně vyhodnoceny jeho dopady. Žádám, aby tato připomínka byla řádně vypořádána v souladu se zákonem a aby bylo uvedeno konkrétní odůvodněni přijatého řešení.	
6946.	Marcela Formandlová	MMR-43625-2026-81	99czzg	AOV83	**Text připomínky** Podatel nesouhlasí s vymezením akcelerační oblasti AOV83 a žádá, aby tato akcelerační oblast nebyla ve Změně č. 2 Územního rozvojového plánu vymezena a aby nebylo vydáno územní opatření AOV83. **Odůvodnění uplatněné připomínky** **1. Direktivní vymezení AOV** Podatel se domnívá, že není nezbytné (a neplyne to ani ze směrnice EU RED III), aby akcelerační oblasti pro VTE (dále jen „AOV“) byly vymezeny direktivně na celostátní úrovni. Je naprosto dostačující, když by Změna č. 2 Územního rozvojového plánu (dále jen „Změna č. 2“) dala obcím povinnost, aby prověřily možnosti vymezení AOV v územních plánech. Na základě tohoto pokynu by samosprávy znalé místních poměrů po dohodě s občany vymezily vhodné lokality pro VTE. Díky tomu by byly zohledněny s potřebnou pečlivostí a v nutné podrobnosti zásahy do veřejných zájmů, které není možné na úrovní Změny č. 2 zhodnotit, neboť to její velké měřítko neumožňuje. **2. Diskriminační vymezení AOV** Ve Změně č. 2 ÚRP není dostatečně vysvětleno, proč je třeba vymezit akcelerační oblasti právě tak, jak to činí Změna č. 2, jinými slovy není pochopitelné, proč právě počet AOV, se kterým Změna č. 2 počítá, povede ke splnění klimatických a energetických cílů a proč vymezení jiné oblasti již není zapotřebí nebo proč by klimatické a energetické cíle nemohly být plněny i bez AOV83, když není ke splnění těchto cílů (které ani nejsou ve Změně č. 2 specifikovány) zapotřebí ani o jednu AOV více. Lokalita, kde je AOV83 přitom není nijak výjimečná z hlediska potenciálu pro VTE (nebo alespoň není ve Změně č. 2 přesvědčivě popsáno, proč se AOV83 svým větrným potenciálem tak výrazně odlišuje od dalších oblastí, kde AOV vymezeny nebyly). Lze tedy předpokládat, že existují i jiné shodné oblasti, kde však z nejasných důvodů AOV nebyly vymezeny. To považuje podatel za diskriminační. Diskriminovány jsou i samosprávy, na jejichž území jsou AOV vymezeny. Vymezení AOV totiž představuje jakousi stavební uzávěru, kdy obec nemůže v dotčeném území měnit územní plán podle svých potřeb, ale musí respektovat vymezenou AOV. Vedle toho pak nebudou investoři VTE motivováni,	**Neakceptováno.** Akcelerační oblast AOV83 – Chorušice byla na základě výsledků biologického posouzení a vyhodnocení vlivů na životní prostředí (VVURÚ) zmenšena. Vymezení akcelerační oblasti AOV83 proběhlo na základě biologického posouzení konkrétního navrhovaného území podle § 11 odst. 3 resp. 4 zákona č. 249/2025 Sb. (ZOZE), jehož výsledky spolu s výsledky vyhodnocení vlivů na životní prostředí (SEA/VVURÚ, Příloha 5 k Změně č. 2 ÚRP) byly zapracovány do návrhu; oblasti, u nichž autorizované osoby identifikovaly významné negativní nebo kumulativní vlivy, byly ze Změny č. 2 ÚRP vyloučeny (odůvodnění Změny č. 2 ÚRP, odst. 32). Nebyly identifikovány významné negativní vlivy, které by bránily vymezení akcelerační oblasti. Posouzení kumulativních vlivů na životní prostředí a veřejné zdraví proběhlo v rámci VVURÚ na úrovni koncepce, a to jak pro každou akcelerační oblast individuálně (karty AO, příloha č. 2 SEA), tak pro Změnu č. 2 ÚRP jako celek. Územní opatření pro VTE ukládají povinnost vypracovat hlukovou studii zahrnující všechny stávající zdroje hluku v dotčeném území. Záměry v akceleračních oblastech podléhají posouzení vlivů dle § 11 ZOZE v rámci jednotného environmentálního stanoviska; EIA dle zákona č. 100/2001 Sb. se pro záměry ve vymezených akceleračních oblastech nebude opakovaně vyhotovovat v rámci stavebního řízení (§ 11 odst. 5 ZOZE). Konkrétní záměry se nadále povolují v souladu se stavebním zákonem za podmínek stanovených v územním opatření.

Poř. č.	Připomínkové místo	Číslo jednací	Článek	AO	Připomínka	Vyhodnocení
					aby s obcí uzavřeli férovou plánovací smlouvu a poskytli obci a jejím občanům dostatečné kompenzace za negativní dopady provozu VTE. Záměry VTE povolované v AOV totiž budou protežovány a jejich výstavba výrazně usnadněna. Tato diskriminace přímo ovlivňuje i občany samospráv. **3. <u>Nedostatečné posouzení vlivů</u>** Vymezení AOV s největší pravděpodobností povede k tomu, že záměry VTE v nich umisťované budou upřednostňovány a nedojde už nikdy k řádnému posouzení jejich negativních dopadů na životní prostředí, na zdraví a životy lidí. Proto by mělo být vyhodnocení vlivů Změny č. 2 a územního opatření pro AOV83 extrémně podrobné a kvalitní, prakticky na úrovni EIA. Překážkou pro takové podrobné posouzení je ale fakt, že je měřítko Územního rozvojového plánu příliš velké a neumožňuje skutečně posoudit dopady vymezení AOV (jiné by to bylo na úrovní územního plánu, resp. v procesu EIA se znalostí konkrétního záměru). Vzhledem k tomu, že na vymezení akceleračních oblastí naváže zrychlené a zjednodušené povolovací řízení před Dopravním a energetickým stavebním úřadem (DESÚ), v rámci kterého bude úřad prakticky pouze ověřovat, zda jsou záměry v souladu s vágními a nicneříkajícími podmínkami územního opatření AOV83. V souladu s těmito obecnými podmínkami ale budou téměř jakékoliv záměry, což znamená, že vlivy VTE realizovaných v AOV83 nebudou nikdy reálně posouzeny. Podatel se domnívá, že je nezbytné, aby všechny vlivy VTE byly skutečně a podrobně posouzeny. Vágní posouzení Změny č. 2 nebo územního opatření AOV83 je naprosto nedostatečné. Podatel se domnívá, že vadné posouzení dopadů VTE může mít nejen přímý vliv na jeho zdraví včetně psychické pohody, ale také to může ovlivnit socioekonomický rozvoj obce, ve které žije, Podatel ještě připomíná, že nedošlo ke kumulativnímu zhodnocení vlivů v důsledku vymezení tří AOV v těsné blízkosti (AOV82, AOV83 a AOV84). **4. <u>Zanedbatelné pozitivní vlivy vymezení AO</u>** V odůvodnění Změny č. 2 ani územního opatření není možné dohledat vyčíslení přínosu AOV83 pro snížení energetické závislosti anebo snížení produkce CO. Ve vyhodnocení vlivů územního opatření AOV83 se ale uvádí k pozitivním vlivům (přínosům) vymezení AOV a realizace VTE: *„Zanedbatelný až mírně pozitivní vliv k ochraně klimatu uplatnění AO se uplatní v globálním měřítku, tedy i z hlediska přeshraničního působení.“* V dokumentaci Změny č. 2 a územního opatření je tedy přiznáno, že přínosy VTE realizovaných v AOV83 budou zanedbatelné, byť chybí konkrétní čísla. V takové situaci není pochopitelné, jak mohl zájem na vymezení AOV83. převážit nad ostatními konkrétně specifikovanými veřejnými zájmy, které naopak výstavba VTE ovlivní výrazně (byť to nekvalitně zpracované vyhodnocení Změny č. 2 a územního opatření nepřiznává). Dále se ve vyhodnocení územního opatření AOV83 uvádí: *„Vlivy na ovzduší v době výstavby zanedbatelné „(prašnost při přesunu zemin, emise ze spalování PHM, sekundární prašnost), v době provozu mírně pozitivní z důvodu náhrady spalovacích zdrojů při výrobě el. energie.“* Vzhledem k tomu, že se ve vyhodnocení uvádí, že vliv AOV83 na ochranu klimatu bude zanedbatelný, bude logicky zanedbatelný rozsah, ve kterém VTE realizované vAOV83 nahradí spalovací zdroje. Změna č. 2 ani územní opatření tento závěr nevyvrací, neobsahují totiž vyčíslení toho, v jak velkém rozsahu VTE realizované v AOV83 nahradí spalovací zdroje a jaký přesně vliv bude mít tato náhrada na cíle sledované Změnou č. 2, tedy snížení energetické závislosti ČR a snížení produkce CO_2. Je také třeba řádně vyhodnotit, proč těchto cílů nelze dosáhnout jinými způsoby (zvýšení počtu bloků JEDU, popř. JETE, rozvoj vodíkové infrastruktury v souladu s Vodíkovou strategií ČR, větší důraz na rozvoj FVE). Proto ani blíže nespecifikovaná náhrada spalovacích zdrojů není důvod, proč by měl zájem na vymezení AOV83 převážit nad jinými zájmy v území.	Výsledky posouzení krajinného rázu v rámci VVURÚ vedly k zcela vypuštění 16 původně uvažovaných akceleračních oblastí a ke snížení limitu maximální výšky elektráren u 48 z 80 zbývajících oblastí pro VTE. Podmínky v územních opatřeních dále omezují barevné řešení doprovodných staveb a rozsah trvalých terénních úprav. Vlivy na kulturní dědictví a kulturně-historické hodnoty krajiny, včetně vizuálního vztahu k dominantám dotčeného území, byly sledovány v rámci VVURÚ. Obavy z hluku, stroboskopického efektu a dopadů na pohodu bydlení jsou řešeny povinností zpracovat ke každému záměru VTE hlukovou studii a studii minimalizace shadow flicker efektu; zákonné hygienické limity musí záměry splnit v navazujícím stavebním řízení. Minimální vzdálenost 500 m od obytné zástavby sídel snižuje rizika pro obyvatele. Variantní řešení nejsou relevantním územně plánovacím nástrojem pro vymezování lokalit pro OZE. Ustanovení § 4 odst. 3 ZOZE a čl. 15c směrnice RED III sice upřednostňují brownfieldy a degradované plochy, avšak nevylučují vymezení akcelerační oblasti na jiných pozemcích; vymezení výhradně na degradovaných plochách nebylo s ohledem na prostorové nároky technologie větrných elektráren proveditelné. Územní plánování na celostátní úrovni je výkonem státní správy; jeho výsledky nepodléhají schválení orgány územních samosprávných celků. Návrh Změny č. 2 ÚRP byl připraven v souladu s platnou legislativou ČR a EU, včetně zákona č. 249/2025 Sb. (ZOZE) a směrnice RED III; vymezení akcelerační oblasti a podmínky v územním opatření jsou stanoveny na základě zákona a v jeho mezích.

Poř. č.	Připomínkové místo	Číslo jednací	Článek	AO	Připomínka	Vyhodnocení
					5. <u>Výška VTE a rozloha AO</u> Ve Změně č. 2 ani v územním opatření pro AOV83 není vysvětleno, proč byla zvolena právě tato rozloha AO a proč má AOV právě tyto konkrétní hranice a proč právě toto vymezení AOV povede ke splnění cílů Změny č. 2. Jinými slovy není vysvětleno, proč nemůže být AO vymezena jiným způsobem tak, aby kupř. byly VTE umisťovány v dostatečné vzdálenosti od zastavěného území a zastavitelných ploch podle územních plánů (min 1,5 km) a není porovnáno, zda by toto jiné vymezení AOV třeba také nevedlo ke splnění cílů Změny č. 2. Podatel se domnívá, že to ale vzhledem k nespecifičnosti cílů Změny č. 2 není ani možné, proto by také vůbec neměla být AOV83 vymezena. **6. <u>Hluková zátěž, vibrace a stroboskopický efekt</u>** Podatel zásadně nesouhlasí s tím, že Změna č. 2 ani příslušné územní opatření vůbec neřeší negativní dopady hluku. Hluk totiž Změna č. 2 chápe jako normální integrální součást VTE, bez které to prostě nejde a je třeba se s tím smířit. Tento přístup nejlépe demonstruje přirovnání hluku z VTE k v podstatě příjemnému „šumění lesa“, které mohou zaregistrovat jen neurotické osoby. Podatel se proto domnívá, že hlukové vlivy nebyly zhodnoceny a ve skutečnosti to ani není možné bez znalosti konkrétního projektu. Podatel zdůrazňuje, že nepovažuje za dostatečné, aby byla hluková zátěž řešena až v hlukové studii zpracované investorem. Takový přístup není schopný zajistit reálnou ochranu lidského zdraví. Podatel dále nesouhlasí s tím, že vůbec nedošlo k posouzení vlivů infrazvuku, nizkofrekvenčního hluku a vibrací, ačkoliv odborné studie upozorňují na rizika spojená s těmito doprovodnými jevy provozu VTE. Podatel se domnívá, že nebyl ani řádně zhodnocen vliv vibrací na nemovitosti. Stejně tak nebyl řádně posouzen z hlediska vlivů tzv. stroboskopický efekt, kdy se posouzení zejména nezaměřilo na obtěžující dopady stroboskopického efektu. **7. <u>Vlivy na krajinný ráz</u>** Větrné elektrárny mají zásadní vlivy na krajinný ráz. Ve Vyhodnocení vlivů územního opatření AOV83 se uvádí: *„Z analýzy viditelnosti vyplývá, že hodnocené území se vyznačuje vysokou koncentrací kulturně-historických hodnot a zároveň velmi citlivým vztahem ke krajině Kokořínska a k ikonické dominantě Bezdězu. V bezprostředním okolí se uplatňuje kostel Nanebevzetí Panny Marie, kostel sv. Jakuba Většího, fara, kaple Nejsvětější Trojice, zámek a historická venkovská zástavba. Ve vzdálenosti do 2 km navazují kostel sv. Martina, radnice, sokolovna a další objekty utvářející obraz sídla. V širším území do 5 km a 15 km se pak prosazuje mimořádně bohatý soubor památek, včetně hradu Kokořín, hradu Houska, hradišť, kostelů, tvrzí, zámků a historických areálů. Rozhodující hodnotou je zde ochrana vnitřní scenérie Kokořínska a nerušených výhledů na Bezděz. Současně je třeba zachovat obraz Mšena a jeho historického jádra v krajině, včetně vazeb na příjezdové komunikace, turistické trasy a další frekventovaná místa, odkud se uplatňují ikonické pohledy na město i na širší krajinný rámec. Bezděz zde nepůsobí jen jako vzdálená dominanta, ale jako jeden z hlavních určujících prvků krajinné identity celého prostoru.”* Jak je možné, že všechny tyto vlivy jsou hodnoceny jako zanedbatelné, když přitom VTE budou představovat novou dominantu, která jednoznačně výrazně ovlivní krajinu, to není ve Změně č. 2 ani v územním opatření vysvětleno. Vliv VTE na krajinný ráz bude mít ještě další dopady - již napořád bude hodnota kajinného rázu snížena, takže bude možné do území umísťovat i další záměry, které by jinak kvůli ochraně krajinného rázu nebyly přípustné.	

Poř. č.	Připomínkové místo	Číslo jednací	Článek	AO	Připomínka	Vyhodnocení
					8. <u>Další negativní vlivy AOV83</u> - prostor pro individuální připomínky: lze doplnit např. Obavy z negativního vlivu vymezení AOV na zvířata, na ekosystémy, na vodní poměry v území, na zemědělský půdní fond, na ekosystémy...	
6947.	Michal Frank	MMR-43626-2026-81	99czzs	AOV98	Jedná se o území s významnými krajinnými, přírodními a obytnými hodnotami, které nejsou návrhem dostatečně respektovány. S návrhem týkajícím se Územního opatřeni k AOV98 **nesouhlasím** a požaduji jeho **vyřazení nebo zásadní přepracování**, neboť" vykazuje závažné nedostatky z hlediska zákonnosti, ochrany životního prostředí i dopadů na obyvatele v dané oblasti. **<u>II. Zákonnost a nesoulad s právními předpisy ČR</u>** **1) Rozpor se zákonem č. 500/2004 Sb., správní řád** • § 3 – nebyl zjištěn stav bez důvodných pochybností • § 68 – nedostatečné odůvodnění Návrh **je nepřezkoumatelný**, protože neobsahuje konkrétní podklady pro dané území. **<u>2) Rozpor se zákonem č. 100/2001 Sb. (EIA/SEA),</u>** chybí posouzení: • kumulativních vlivů • variantního řešení • konkrétních dopadů na území Dokumentace SEA **je neúplná a věcně nedostatečná.** **<u>3) Rozpor se zákonem č. 114/1992 Sb. (ochrana přírody a krajiny)</u>** • ohrožení krajinného rázu (§ 12) • narušení ekologické stability • zásah do biotopů a migračních tras **<u>4) Rozpor se stavebním zákonem</u>** • § 18 a § 19 – ochrana hodnot území • požadavek na udržitelný rozvoj Návrh představuje industrializaci volné krajiny **bez dostatečného odůvodnění**. **<u>III. Nesoulad s právem Evropské unie</u>** **1) Směrnice o ptácích (2009/147/ES) a o stanovištích (92/43/EHS)** • nelze vyloučit negativní vliv na chráněné druhy • chybí dostatečné biologické podklady **Rozpor** s požadavkem vyloučení významného vlivu. **2) Směrnice EIA (2011/92/EU)** • nedostatečné zapojení veřejnosti • nedostatečné vyhodnocení vlivů **3) Směrnice RED III (2023/2413)** nebyla doložena priorita využití: • zastavěných ploch	**Akceptováno.** Akcelerační oblast AOV98 – Tetětice byla vypuštěna.

Poř. č.	Připomínkové místo	Číslo jednací	Článek	AO	Připomínka	Vyhodnocení
					• brownfieldů • technicky narušených území Vymezení ve volné krajině je v **rozporu s principem minimalizace dopadů.** **4) Princip předběžné opatrnosti (čl. 191 SFEU)** Politika Unie v oblasti životního prostředí přispívá k sledování následujících cílů: • zachováni, ochrana a zlepšováni kvality životního prostředí, • ochrana lidského zdraví, • uvážlivé a racionální využíváni přírodních zdrojů, **5) Evropská úmluva o krajině (European Landscape Convention), ETS No. 176** • nedostatečná ochrana krajiny jako základní složky životního prostředí • ignorování charakteru území • nedostatečné zapojení veřejnosti do rozhodování o zásazích do krajiny **6) Aarhuská úmluva (Convention on Access to Information, Public Participation in Decision-making and Access to Justice in Environmental Matters), 1998** • omezení práva veřejnosti na informace • omezení účasti veřejnosti na rozhodovacích procesech (pouze formální zapojení) • omezení práva veřejnosti na přístup k právní ochraně v záležitostech životního prostředí **IV. Nedostatky SEA a podkladů** • absence terénních biologických průzkumů • práce pouze s mapovými podklady (nedostatečné) • chybí reálná data o výskytu druhů • variantní řešení • posouzení vlivu na zdraví Bez těchto podkladů **nelze učinit kvalifikovaný závěr**. Ministerstvo dopravy ve svém vyjádření č. j. MD-22459/2026-940/3 potvrdilo, že v České republice dosud neexistuje samostatná metodika pro posuzování vlivu větrných elektráren na bezpečnost 2 silničního provozu. Tuto oblast označilo za metodickou mezeru a současně připustilo existenci odborně diskutovaných vizuálních a percepčních vlivů (např. vizuální distrakce, stínové efekty, noční překážkové osvětlení). Ministerstvo dopravy rovněž připustilo existenci identifikovatelných bezpečnostních rizik, jako je odlet ledu, havárie či odlet částí stavby. Tyto skutečnosti potvrzují, že podklady návrhu nejsou úplné a neumožňují kvalifikované posouzení bezpečnostních dopadů na dopravu. **V. Narušení krajiny a životního prostředí** Navržené řešení povede k: • zásadní změně krajinného rázu • narušení horizontů a dálkových pohledů • vzniku bariér v krajině • narušení ekologické konektivity • znehodnocení zemědělské půdy • zničení migračních tras živočichů Výška staveb (180 m a vyšší) **znamená nadregionální dopad**. **VI. Dopady na obyvatele**	

Poř. č.	Připomínkové místo	Číslo jednací	Článek	AO	Připomínka	Vyhodnocení
					Návrh nedostatečně řeší negativní vliv na: • hluk a nízkofrekvenční hluk • stroboskopický efekt • světelné zatížení • kvalitu bydlení • hodnotu nemovitostí Tyto **vlivy nejsou řádně vyhodnoceny.** **VII. Kumulativní a systémové dopady** Není řešeno: • souběžné působení více projektů • celkové zatížení území • únosnost krajiny Hrozí **nevratná degradace území**. **VIII. Absence variantního řešení** Není doloženo, že byly posuzovány jiné lokality a méně konfliktní varianty, jedná se o porušení základního principu plánování. Nebyla rovněž posouzena tzv. nulová varianta (varianta 0), tedy stav území před realizací záměru, což znemožňuje objektivní hodnocení dopadů. **IX. Vyloučení EIA a nedostatečné posouzení vlivů** Navržené vymezení akceleračních oblastí má zásadní dopad i z hlediska následného povolování záměrů, neboť v těchto oblastech dochází k omezení, resp. vyloučení standardního posuzování vlivů na životní prostředí (EIA). O to vyšší nároky musí být kladeny na kvalitu, úplnost a konkrétnost podkladů a vyhodnocení vlivů na životní prostředí již na úrovni tohoto návrhu, neboť územní opatření dle ZOZE nemůže plnohodnotně nahradit individuální posouzení konkrétních záměrů. Předložený návrh však tyto požadavky nenaplňuje, zejména postrádá dostatečné vyhodnocení konkrétních lokálních dopadů, kumulativních vlivů více záměrů v území a jejich dopadů na krajinný ráz, obytné prostředí a veřejné zdraví. Ministerstvo vnitra – generální ředitelství HZS ČR ve svém oficiálním vyjádření ze dne 6. 2. 2026 potvrdilo, že v České republice dosud neexistuje komplexní právní ani metodická úprava požární bezpečnosti větrných elektráren. Současně uvedlo, že nejsou stanoveny konkrétní minimální odstupové vzdálenosti těchto staveb od lesních porostů či obytné zástavby z hlediska požárního rizika 3 a že zásah jednotek požární ochrany je v případě požáru větrné elektrárny převážně pouze defenzivní. Tato skutečnost dokládá, že stát dosud nemá komplexně řešenou požární bezpečnost těchto staveb, přestože jsou navrhovány ve stále větším rozsahu, často v blízkosti lesních porostů, chráněných území, zemědělské krajiny či obytné zástavby. Za situace, kdy neexistuje metodika požární bezpečnosti větrných elektráren ani stanovené odstupové vzdálenosti těchto staveb od lesních porostů či obytné zástavby, nelze učinit závěr o přijatelnosti rizik, a tedy ani o způsobilosti území pro vymezení akcelerační oblasti. **X. Hlavní požadavek** Navrhuji:	

Poř. č.	Připomínkové místo	Číslo jednací	Článek	AO	Připomínka	Vyhodnocení
					1) **Vyřazení výše uvedené akcelerační oblasti z návrhu** nebo 2) Zároveň (pro případ, že nebude tomuto požadavku vyhověno) **požaduji, aby návrh změny č. 2 ÚRP ČR nebyl v této části schválen a byl vrácen k zásadnímu přepracování**, a to zejména po doplnění: • posouzení vlivu na lokality Natura 2000 dle čl. 6 odst. 3 směrnice 92/43/EHS • dostatečný biologický průzkumu odpovídající metodikám MŽP v různých ročních obdobích • hodnocení vlivu na populace netopýrů • posouzení kumulativních vlivů v širším území • hodnocení dopadů na krajinný ráz • hodnocení dopadů na využití nemovitostí vlastníků v dosahu navrhovaných 500 m od obytné zástavby a přímý dopad vymezení AO na výkon vlastnických práv těchto vlastníků, včetně uvedení metodiky, podle které se určuje vzdálenost od zastavěného území • zdůvodnění nevyužití brownfieldů a narušených území uvedených v Národní databázi brownfieldů • metodických podkladů pro posouzení vlivu větrných elektráren na bezpečnost silničního provozu, včetně vyhodnocení vizuálních a percepčních vlivů a identifikovaných bezpečnostních rizik • podkladů týkajících se požární bezpečnosti větrných elektráren, včetně metodiky požárního posouzení, stanovení minimálních odstupových vzdáleností od lesních porostů, obytné zástavby, dopravní infrastruktury a dalších citlivých území, a vyhodnocení zásahových možností jednotek požární ochrany Do doby doplnění těchto podkladů nelze území považovat za způsobilé pro vymezení akcelerační oblasti. Podané připomínky jsou blanketní, podatel si vymezuje právo připomínky doplnit ve lhůtě 15 dnů ode dne veřejného projednání. **XI. Závěr** Návrh v předložené podobě není dostatečně odůvodněný, není podložen odbornými daty, je v rozporu s právními předpisy ČR i EU a může mít závažné dopady na krajinu, životní prostředí i obyvatele, proto požaduji především vyřazení Územního opatření k AOV98 z návrhu Změny č. 2 Územního rozvojového plánu ČR. Pro případ, že tomuto požadavku nebude vyhověno, požaduji zásadní přepracováni Návrhu Změny č. 2 ÚRP ČR tak, aby byl v souladu s právními předpisy a byly řádně vyhodnoceny jeho dopady. Žádám, aby tato připomínka byla řádně vypořádána v souladu se zákonem a aby bylo uvedeno konkrétní odůvodněni přijatého řešení.	
6948.	Eva Tibitanzlová	MMR-43627-2026-81	99czzg	AOV83	**Text připomínky** Podatel nesouhlasí s vymezením akcelerační oblasti AOV83 a žádá, aby tato akcelerační oblast nebyla ve Změně č. 2 Územního rozvojového plánu vymezena a aby nebylo vydáno územní opatření AOV83. **Odůvodnění uplatněné připomínky** **1. Direktivní vymezení AOV** Podatel se domnívá, že není nezbytné (a neplyne to ani ze směrnice EU RED III), aby akcelerační oblasti pro VTE (dále jen „AOV“) byly vymezeny direktivně na celostátní úrovni. Je naprosto dostačující, když by Změna č. 2 Územního rozvojového plánu (dále jen „Změna č. 2“) dala obcím povinnost, aby prověřily možnosti vymezení AOV v územních plánech. Na základě tohoto pokynu by samosprávy znalé místních poměrů po dohodě s občany vymezily vhodné lokality pro VTE. Díky tomu by byly zohledněny s potřebnou pečlivostí a v nutné podrobnosti zásahy do veřejných zájmů, které není možné na úrovní Změny č. 2 zhodnotit, neboť to její velké měřítko neumožňuje.	**Neakceptováno.** Akcelerační oblast AOV83 Chorušice byla v průběhu pořizování Změny č. 2 ÚRP zmenšena; podmínky pro její vymezení byly přitom shledány splněnými, a proto zůstává součástí návrhu. Vymezení akceleračních oblastí proběhlo na základě biologického posouzení konkrétních navrhovaných území podle § 11 odst. 3 resp. 4 zákona č. 249/2025 Sb. (ZOZE), jehož výsledky spolu s výsledky vyhodnocení vlivů na životní prostředí (SEA/VVURÚ, Příloha 5 k Změně č. 2 ÚRP) byly zapracovány do návrhu; oblasti, u nichž autorizované osoby identifikovaly významné negativní nebo kumulativní vlivy, byly ze Změny č. 2 ÚRP vyloučeny (odůvodnění Změny č. 2 ÚRP, odst. 32). Pro výběr ploch akceleračních oblastí byla využita mapa citlivosti ptáků vůči VTE zpracovaná Českou společností ornitologickou;

Poř. č.	Připomínkové místo	Číslo jednací	Článek	AO	Připomínka	Vyhodnocení
					2. <u>Diskriminační vymezení AOV</u> Ve Změně č. 2 ÚRP není dostatečně vysvětleno, proč je třeba vymezit akcelerační oblasti právě tak, jak to činí Změna č. 2, jinými slovy není pochopitelné, proč právě počet AOV, se kterým Změna č. 2 počítá, povede ke splnění klimatických a energetických cílů a proč vymezení jiné oblasti již není zapotřebí nebo proč by klimatické a energetické cíle nemohly být plněny i bez AOV83, když není ke splnění těchto cílů (které ani nejsou ve Změně č. 2 specifikovány) zapotřebí ani o jednu AOV více. Lokalita, kde je AOV83 přitom není nijak výjimečná z hlediska potenciálu pro VTE (nebo alespoň není ve Změně č. 2 přesvědčivě popsáno, proč se AOV83 svým větrným potenciálem tak výrazně odlišuje od dalších oblastí, kde AOV vymezeny nebyly). Lze tedy předpokládat, že existují i jiné shodné oblasti, kde však z nejasných důvodů AOV nebyly vymezeny. To považuje podatel za diskriminační. Diskriminovány jsou i samosprávy, na jejichž území jsou AOV vymezeny. Vymezení AOV totiž představuje jakousi stavební uzávěru, kdy obec nemůže v dotčeném území měnit územní plán podle svých potřeb, ale musí respektovat vymezenou AOV. Vedle toho pak nebudou investoři VTE motivováni, aby s obcí uzavřeli férovou plánovací smlouvu a poskytli obci a jejím občanům dostatečné kompenzace za negativní dopady provozu VTE. Záměry VTE povolované v AOV totiž budou protežovány a jejich výstavba výrazně usnadněna. Tato diskriminace přímo ovlivňuje i občany samospráv. **3. <u>Nedostatečné posouzení vlivů</u>** Vymezení AOV s největší pravděpodobností povede k tomu, že záměry VTE v nich umisťované budou upřednostňovány a nedojde už nikdy k řádnému posouzení jejich negativních dopadů na životní prostředí, na zdraví a životy lidí. Proto by mělo být vyhodnocení vlivů Změny č. 2 a územního opatření pro AOV83 extrémně podrobné a kvalitní, prakticky na úrovni EIA. Překážkou pro takové podrobné posouzení je ale fakt, že je měřítko Územního rozvojového plánu příliš velké a neumožňuje skutečně posoudit dopady vymezení AOV (jiné by to bylo na úrovní územního plánu, resp. v procesu EIA se znalostí konkrétního záměru). Vzhledem k tomu, že na vymezení akceleračních oblastí naváže zrychlené a zjednodušené povolovací řízení před Dopravním a energetickým stavebním úřadem (DESÚ), v rámci kterého bude úřad prakticky pouze ověřovat, zda jsou záměry v souladu s vágními a nicneříkajícími podmínkami územního opatření AOV83. V souladu s těmito obecnými podmínkami ale budou téměř jakékoliv záměry, což znamená, že vlivy VTE realizovaných v AOV83 nebudou nikdy reálně posouzeny. Podatel se domnívá, že je nezbytné, aby všechny vlivy VTE byly skutečně a podrobně posouzeny. Vágní posouzení Změny č. 2 nebo územního opatření AOV83 je naprosto nedostatečné. Podatel se domnívá, že vadné posouzení dopadů VTE může mít nejen přímý vliv na jeho zdraví včetně psychické pohody, ale také to může ovlivnit socioekonomický rozvoj obce, ve které žije, Podatel ještě připomíná, že nedošlo ke kumulativnímu zhodnocení vlivů v důsledku vymezení tří AOV v těsné blízkosti (AOV82, AOV83 a AOV84). **4. <u>Zanedbatelné pozitivní vlivy vymezení AO</u>** V odůvodnění Změny č. 2 ani územního opatření není možné dohledat vyčíslení přínosu AOV83 pro snížení energetické závislosti anebo snížení produkce CO. Ve vyhodnocení vlivů územního opatření AOV83 se ale uvádí k pozitivním vlivům (přínosům) vymezení AOV a realizace VTE: *„Zanedbatelný až mírně pozitivní vliv k ochraně klimatu uplatnění AO se uplatní v globálním měřítku, tedy i z hlediska přeshraničního působení.“* V dokumentaci Změny č. 2 a územního opatření je tedy přiznáno, že přínosy VTE realizovaných v AOV83 budou zanedbatelné, byť chybí konkrétní čísla. V takové situaci není	území s extrémním a vysokým kolizním rizikem do akceleračních oblastí zahrnuta nebyla. Pro každou akcelerační oblast bylo zpracováno biologické posouzení, jehož výsledky byly zapracovány do podmínek územních opatření. Posouzení kumulativních vlivů na životní prostředí a veřejné zdraví proběhlo v rámci VVURÚ na úrovni koncepce, a to jak pro každou akcelerační oblast individuálně (karty AO, příloha č. 2 SEA), tak pro Změnu č. 2 ÚRP jako celek. Výsledky posouzení krajinného rázu v rámci VVURÚ vedly ke zcela vypuštění 16 původně uvažovaných akceleračních oblastí a ke snížení limitu maximální výšky elektráren u 48 z 80 zbývajících oblastí pro VTE. Podmínky v územních opatřeních dále omezují barevné řešení doprovodných staveb a rozsah trvalých terénních úprav. Obavy z hluku, stroboskopického efektu, vibrací a dopadů na pohodu bydlení jsou řešeny povinností zpracovat ke každému záměru VTE hlukovou studii a studii minimalizace shadow flicker efektu; zákonné hygienické limity musí záměry splnit v navazujícím stavebním řízení. Minimální vzdálenost 500 m od obytné zástavby sídel snižuje rizika pro obyvatele. Záměry v akceleračních oblastech podléhají posouzení vlivů dle § 11 ZOZE v rámci jednotného environmentálního stanoviska; EIA dle zákona č. 100/2001 Sb. se pro záměry ve vymezených akceleračních oblastech nebude opakovaně vyhotovovat v rámci stavebního řízení (§ 11 odst. 5 ZOZE). Konkrétní záměry se nadále povolují v souladu se stavebním zákonem za podmínek stanovených v územním opatření. Územní plánování na celostátní úrovni je výkonem státní správy; jeho výsledky nepodléhají schválení orgány územních samosprávných celků.

Poř. č.	Připomínkové místo	Číslo jednací	Článek	AO	Připomínka	Vyhodnocení
					pochopitelné, jak mohl zájem na vymezení AOV83. převážit nad ostatními konkrétně specifikovanými veřejnými zájmy, které naopak výstavba VTE ovlivní výrazně (byť to nekvalitně zpracované vyhodnocení Změny č. 2 a územního opatření nepřiznává). Dále se ve vyhodnocení územního opatření AOV83 uvádí: *„Vlivy na ovzduší v době výstavby zanedbatelné „(prašnost při přesunu zemin, emise ze spalování PHM, sekundární prašnost), v době provozu mírně pozitivní z důvodu náhrady spalovacích zdrojů při výrobě el. energie.“* Vzhledem k tomu, že se ve vyhodnocení uvádí, že vliv AOV83 na ochranu klimatu bude zanedbatelný, bude logicky zanedbatelný rozsah, ve kterém VTE realizované vAOV83 nahradí spalovací zdroje. Změna č. 2 ani územní opatření tento závěr nevyvrací, neobsahují totiž vyčíslení toho, v jak velkém rozsahu VTE realizované v AOV83 nahradí spalovací zdroje a jaký přesně vliv bude mít tato náhrada na cíle sledované Změnou č. 2, tedy snížení energetické závislosti ČR a snížení produkce CO_2. Je také třeba řádně vyhodnotit, proč těchto cílů nelze dosáhnout jinými způsoby (zvýšení počtu bloků JEDU, popř. JETE, rozvoj vodíkové infrastruktury v souladu s Vodíkovou strategií ČR, větší důraz na rozvoj FVE). Proto ani blíže nespecifikovaná náhrada spalovacích zdrojů není důvod, proč by měl zájem na vymezení AOV83 převážit nad jinými zájmy v území. **5. <u>Výška VTE a rozloha AO</u>** Ve Změně č. 2 ani v územním opatření pro AOV83 není vysvětleno, proč byla zvolena právě tato rozloha AO a proč má AOV právě tyto konkrétní hranice a proč právě toto vymezení AOV povede ke splnění cílů Změny č. 2. Jinými slovy není vysvětleno, proč nemůže být AO vymezena jiným způsobem tak, aby kupř. byly VTE umisťovány v dostatečné vzdálenosti od zastavěného území a zastavitelných ploch podle územních plánů (min 1,5 km) a není porovnáno, zda by toto jiné vymezení AOV třeba také nevedlo ke splnění cílů Změny č. 2. Podatel se domnívá, že to ale vzhledem k nespecifičnosti cílů Změny č. 2 není ani možné, proto by také vůbec neměla být AOV83 vymezena. **6. <u>Hluková zátěž, vibrace a stroboskopický efekt</u>** Podatel zásadně nesouhlasí s tím, že Změna č. 2 ani příslušné územní opatření vůbec neřeší negativní dopady hluku. Hluk totiž Změna č. 2 chápe jako normální integrální součást VTE, bez které to prostě nejde a je třeba se s tím smířit. Tento přístup nejlépe demonstruje přirovnání hluku z VTE k v podstatě příjemnému „šumění lesa“, které mohou zaregistrovat jen neurotické osoby. Podatel se proto domnívá, že hlukové vlivy nebyly zhodnoceny a ve skutečnosti to ani není možné bez znalosti konkrétního projektu. Podatel zdůrazňuje, že nepovažuje za dostatečné, aby byla hluková zátěž řešena až v hlukové studii zpracované investorem. Takový přístup není schopný zajistit reálnou ochranu lidského zdraví. Podatel dále nesouhlasí s tím, že vůbec nedošlo k posouzení vlivů infrazvuku, nizkofrekvenčního hluku a vibrací, ačkoliv odborné studie upozorňují na rizika spojená s těmito doprovodnými jevy provozu VTE. Podatel se domnívá, že nebyl ani řádně zhodnocen vliv vibrací na nemovitosti. Stejně tak nebyl řádně posouzen z hlediska vlivů tzv. stroboskopický efekt, kdy se posouzení zejména nezaměřilo na obtěžující dopady stroboskopického efektu. **7. <u>Vlivy na krajinný ráz</u>** Větrné elektrárny mají zásadní vlivy na krajinný ráz. Ve Vyhodnocení vlivů územního opatření AOV83 se uvádí: *„Z analýzy viditelnosti vyplývá, že hodnocené území se vyznačuje vysokou koncentrací kulturně-historických hodnot a zároveň velmi citlivým vztahem ke krajině Kokořínska a k ikonické dominantě Bezdězu. V bezprostředním okolí se uplatňuje kostel Nanebevzetí Panny Marie, kostel sv. Jakuba Většího, fara, kaple Nejsvětější Trojice, zámek a historická venkovská zástavba. Ve vzdálenosti do 2 km navazují kostel sv. Martina, radnice, sokolovna a další objekty utvářející obraz sídla. V širším území do*	

Poř. č.	Připomínkové místo	Číslo jednací	Článek	AO	Připomínka	Vyhodnocení
					5 km a 15 km se pak prosazuje mimořádně bohatý soubor památek, včetně hradu Kokořín, hradu Houska, hradišť, kostelů, tvrzí, zámků a historických areálů. Rozhodující hodnotou je zde ochrana vnitřní scenérie Kokořínska a nerušených výhledů na Bezděz. Současně je třeba zachovat obraz Mšena a jeho historického jádra v krajině, včetně vazeb na příjezdové komunikace, turistické trasy a další frekventovaná místa, odkud se uplatňují ikonické pohledy na město i na širší krajinný rámec. Bezděz zde nepůsobí jen jako vzdálená dominanta, ale jako jeden z hlavních určujících prvků krajinné identity celého prostoru." Jak je možné, že všechny tyto vlivy jsou hodnoceny jako zanedbatelné, když přitom VTE budou představovat novou dominantu, která jednoznačně výrazně ovlivní krajinu, to není ve Změně č. 2 ani v územním opatření vysvětleno. Vliv VTE na krajinný ráz bude mít ještě další dopady - již napořád bude hodnota kajinného rázu snížena, takže bude možné do území umísťovat i další záměry, které by jinak kvůli ochraně krajinného rázu nebyly přípustné. **8. <u>Další negativní vlivy AOV83</u>** - prostor pro individuální připomínky: lze doplnit např. Obavy z negativního vlivu vymezení AOV na zvířata, na ekosystémy, na vodní poměry v území, na zemědělský půdní fond, na ekosystémy...	
6949.	Mgr. Jarmila Žalmánková	MMR-43629-2026-81	99cm 99cn 99co	AOV29 AOV30 AOV31	plánovanou výstavbou větrných elektráren v oblasti Hostýnských vrchů (AO 31, 30, 29) Dobrý den, obracím se na Vás s připomínkou k plánované výstavbě větrných elektráren v oblasti Hostýnských vrchů v blízkosti města Kelč a okolních obcí. Mám obavu, že realizace tohoto záměru by znamenala výrazný a nevratný zásah do krajiny, která má pro místní obyvatele, poutníky i turisty mimořádnou hodnotu. Hostýnské vrchy nejsou pouze běžnou krajinou — tvoří součást identity celého regionu. Větrné elektrárny o výšce kolem 150 metrů by byly viditelné na mnoho kilometrů daleko a zásadně by změnily charakter této oblasti. Dalším problémem je dopad na kvalitu života obyvatel. Větrné turbíny produkují dlouhodobý hluk a pulzující zvuky, které mohou být v tichém prostředí velmi rušivé, zejména v nočních hodinách. Obavy vyvolává také stroboskopický efekt způsobený otáčením lopatek. Studie z různých evropských zemí upozorňují na možné negativní dopady na spánek, psychickou pohodu i zdraví lidí žijících v blízkosti větrných parků. Hostýnské vrchy jsou zároveň významnou přírodní oblastí s výskytem chráněných druhů ptáků a netopýrů. Větrné elektrárny představují riziko zejména pro migrující ptactvo a další živočichy, jejichž ochrana by měla být prioritou. Za problematickou považuji i ekonomickou stránku projektu. Oblast podle dostupných údajů nemá ideální větrné podmínky pro efektivní provoz takto rozsáhlých zařízení. Nabízí se proto otázka, zda by projekt nebyl dlouhodobě závislý na dotacích a zda budou do budoucna dostatečně řešeny i náklady na likvidaci zařízení po skončení jejich životnosti. Obávám se také negativního dopadu na turistický ruch, rekreační charakter krajiny i hodnotu nemovitostí v okolí. Hostýnské vrchy jsou vyhledávaným místem pro odpočinek, turistiku i poutní tradici a jejich současný charakter by měl být zachován pro další generace. Z výše uvedených důvodů žádám o přehodnocení a zamítnutí záměru výstavby větrných elektráren v akceleračních oblastech AO 31, 30 a	**Neakceptováno.** Akcelerační oblast AOV31 Kelč byla v průběhu pořizování Změny č. 2 ÚRP zmenšena; podmínky pro její vymezení spolu s podmínkami pro AOV29 a AOV30 Kunovice byly shledány splněnými, a všechny tři oblasti proto zůstávají součástí návrhu. Vymezení akceleračních oblastí proběhlo na základě biologického posouzení konkrétních navrhovaných území podle § 11 odst. 3 resp. 4 zákona č. 249/2025 Sb. (ZOZE), jehož výsledky spolu s výsledky vyhodnocení vlivů na životní prostředí (SEA/VVURÚ, Příloha 5 k Změně č. 2 ÚRP) byly zapracovány do návrhu; oblasti, u nichž autorizované osoby identifikovaly významné negativní nebo kumulativní vlivy, byly ze Změny č. 2 ÚRP vyloučeny (odůvodnění Změny č. 2 ÚRP, odst. 32). Pro výběr ploch akceleračních oblastí byla využita mapa citlivosti ptáků vůči VTE zpracovaná Českou společností ornitologickou; území s extrémním a vysokým kolizním rizikem do akceleračních oblastí zahrnuta nebyla. Pro každou akcelerační oblast bylo zpracováno biologické posouzení, jehož výsledky byly zapracovány do podmínek územních opatření (ochrana biotopů, biologický dozor, monitoring mortality ptáků, detekční systémy, selektivní odstávky). Nebyly identifikovány významné negativní vlivy, které by bránily vymezení akceleračních oblastí. Výsledky posouzení krajinného rázu v rámci VVURÚ vedly ke zcela vypuštění 16 původně uvažovaných akceleračních oblastí a ke snížení limitu maximální výšky elektráren u 48 z 80 zbývajících oblastí pro VTE. Podmínky v územních opatřeních dále omezují barevné řešení doprovodných staveb a rozsah trvalých terénních úprav. Obavy z hluku, stroboskopického efektu a dopadů na pohodu bydlení jsou řešeny povinností zpracovat ke

Poř. č.	Připomínkové místo	Číslo jednací	Článek	AO	Připomínka	Vyhodnocení
					29, případně o důkladné a transparentní posouzení vlivů na životní prostředí za účasti veřejnosti a dotčených obcí. Z výše uvedených důvodů žádám o přehodnocení a zamítnutí záměru výstavby větrných elektráren v akceleračních oblastech AO 31, 30 a 29, případně o důkladné a transparentní posouzení vlivů na životní prostředí za účasti veřejnosti a dotčených obcí. Děkuji za zvážení mé připomínky.	každému záměru VTE hlukovou studii a studii minimalizace shadow flicker efektu; zákonné hygienické limity musí záměry splnit v navazujícím stavebním řízení. Minimální vzdálenost 500 m od obytné zástavby sídel snižuje rizika pro obyvatele. Záměry v akceleračních oblastech podléhají posouzení vlivů dle § 11 ZOZE v rámci jednotného environmentálního stanoviska; EIA dle zákona č. 100/2001 Sb. se pro záměry ve vymezených akceleračních oblastech nebude opakovaně vyhotovovat v rámci stavebního řízení (§ 11 odst. 5 ZOZE). Konkrétní záměry se nadále povolují v souladu se stavebním zákonem za podmínek stanovených v územním opatření. Analýza větrného potenciálu byla vstupním podkladem při přípravě návrhu akceleračních oblastí; posouzení ekonomické návratnosti konkrétních záměrů je úlohou investorů. Vliv VTE na turistický potenciál a rekreaci bude předmětem posouzení v navazujících řízeních; samotné vymezení akcelerační oblasti v ÚRP nezakládá právo na výstavbu VTE ani nevylučuje jiné využití území.
6950.	Pavel Uhliar	MMR-43630-2026-81	99czzg	AOV83	**Text připomínky** Podatel nesouhlasí s vymezením akcelerační oblasti AOV83 a žádá, aby tato akcelerační oblast nebyla ve Změně č. 2 Územního rozvojového plánu vymezena a aby nebylo vydáno územní opatření AOV83. **Odůvodnění uplatněné připomínky** **1. Direktivní vymezení AOV** Podatel se domnívá, že není nezbytné (a neplyne to ani ze směrnice EU RED III), aby akcelerační oblasti pro VTE (dále jen „AOV“) byly vymezeny direktivně na celostátní úrovni. Je naprosto dostačující, když by Změna č. 2 Územního rozvojového plánu (dále jen „Změna č. 2“) dala obcím povinnost, aby prověřily možnosti vymezení AOV v územních plánech. Na základě tohoto pokynu by samosprávy znalé místních poměrů po dohodě s občany vymezily vhodné lokality pro VTE. Díky tomu by byly zohledněny s potřebnou pečlivostí a v nutné podrobnosti zásahy do veřejných zájmů, které není možné na úrovní Změny č. 2 zhodnotit, neboť to její velké měřítko neumožňuje. **2. Diskriminační vymezení AOV** Ve Změně č. 2 ÚRP není dostatečně vysvětleno, proč je třeba vymezit akcelerační oblasti právě tak, jak to činí Změna č. 2, jinými slovy není pochopitelné, proč právě počet AOV, se kterým Změna č. 2 počítá, povede ke splnění klimatických a energetických cílů a proč vymezení jiné oblasti již není zapotřebí nebo proč by klimatické a energetické cíle nemohly být plněny i bez AOV83, když není ke splnění těchto cílů (které ani nejsou ve Změně č. 2 specifikovány) zapotřebí ani o jednu AOV více. Lokalita, kde je AOV83 přitom není nijak výjimečná z hlediska potenciálu pro VTE (nebo alespoň není ve Změně č. 2 přesvědčivě popsáno, proč se AOV83 svým větrným potenciálem tak výrazně odlišuje od dalších oblastí, kde AOV vymezeny nebyly). Lze tedy předpokládat, že existují i jiné shodné oblasti, kde však z nejasných důvodů AOV nebyly vymezeny. To považuje podatel za diskriminační. Diskriminovány jsou i samosprávy, na jejichž území jsou AOV vymezeny. Vymezení AOV totiž představuje jakousi stavební uzávěru, kdy obec nemůže v dotčeném území měnit územní plán podle svých potřeb, ale musí respektovat vymezenou AOV. Vedle toho pak nebudou investoři VTE motivováni,	**Neakceptováno.** Akcelerační oblast AOV83 Chorušice byla v průběhu pořizování Změny č. 2 ÚRP zmenšena; podmínky pro její vymezení byly přitom shledány splněnými, a proto zůstává součástí návrhu. Vymezení akceleračních oblastí proběhlo na základě biologického posouzení konkrétních navrhovaných území podle § 11 odst. 3 resp. 4 zákona č. 249/2025 Sb. (ZOZE), jehož výsledky spolu s výsledky vyhodnocení vlivů na životní prostředí (SEA/VVURÚ, Příloha 5 k Změně č. 2 ÚRP) byly zapracovány do návrhu; oblasti, u nichž autorizované osoby identifikovaly významné negativní nebo kumulativní vlivy, byly ze Změny č. 2 ÚRP vyloučeny (odůvodnění Změny č. 2 ÚRP, odst. 32). Posouzení kumulativních vlivů na životní prostředí a veřejné zdraví proběhlo v rámci VVURÚ na úrovni koncepce, a to jak pro každou akcelerační oblast individuálně (karty AO, příloha č. 2 SEA), tak pro Změnu č. 2 ÚRP jako celek. Výsledky posouzení krajinného rázu v rámci VVURÚ vedly ke zcela vypuštění 16 původně uvažovaných akceleračních oblastí a ke snížení limitu maximální výšky elektráren u 48 z 80 zbývajících oblastí pro VTE. Podmínky v územních opatřeních dále omezují barevné řešení doprovodných staveb a rozsah trvalých terénních úprav. Obavy z hluku, stroboskopického efektu, vibrací a dopadů na pohodu bydlení jsou řešeny povinností zpracovat ke každému záměru VTE hlukovou studii a studii minimalizace shadow flicker efektu; zákonné hygienické limity musí záměry splnit v navazujícím stavebním řízení. Minimální vzdálenost 500 m od obytné zástavby sídel snižuje rizika pro obyvatele.

Poř. č.	Připomínkové místo	Číslo jednací	Článek	AO	Připomínka	Vyhodnocení
					aby s obcí uzavřeli férovou plánovací smlouvu a poskytli obci a jejím občanům dostatečné kompenzace za negativní dopady provozu VTE. Záměry VTE povolované v AOV totiž budou protežovány a jejich výstavba výrazně usnadněna. Tato diskriminace přímo ovlivňuje i občany samospráv. **3. <u>Nedostatečné posouzení vlivů</u>** Vymezení AOV s největší pravděpodobností povede k tomu, že záměry VTE v nich umisťované budou upřednostňovány a nedojde už nikdy k řádnému posouzení jejich negativních dopadů na životní prostředí, na zdraví a životy lidí. Proto by mělo být vyhodnocení vlivů Změny č. 2 a územního opatření pro AOV83 extrémně podrobné a kvalitní, prakticky na úrovni EIA. Překážkou pro takové podrobné posouzení je ale fakt, že je měřítko Územního rozvojového plánu příliš velké a neumožňuje skutečně posoudit dopady vymezení AOV (jiné by to bylo na úrovní územního plánu, resp. v procesu EIA se znalostí konkrétního záměru). Vzhledem k tomu, že na vymezení akceleračních oblastí naváže zrychlené a zjednodušené povolovací řízení před Dopravním a energetickým stavebním úřadem (DESÚ), v rámci kterého bude úřad prakticky pouze ověřovat, zda jsou záměry v souladu s vágními a nicneříkajícími podmínkami územního opatření AOV83. V souladu s těmito obecnými podmínkami ale budou téměř jakékoliv záměry, což znamená, že vlivy VTE realizovaných v AOV83 nebudou nikdy reálně posouzeny. Podatel se domnívá, že je nezbytné, aby všechny vlivy VTE byly skutečně a podrobně posouzeny. Vágní posouzení Změny č. 2 nebo územního opatření AOV83 je naprosto nedostatečné. Podatel se domnívá, že vadné posouzení dopadů VTE může mít nejen přímý vliv na jeho zdraví včetně psychické pohody, ale také to může ovlivnit socioekonomický rozvoj obce, ve které žije, Podatel ještě připomíná, že nedošlo ke kumulativnímu zhodnocení vlivů v důsledku vymezení tří AOV v těsné blízkosti (AOV82, AOV83 a AOV84). **4. <u>Zanedbatelné pozitivní vlivy vymezení AO</u>** V odůvodnění Změny č. 2 ani územního opatření není možné dohledat vyčíslení přínosu AOV83 pro snížení energetické závislosti anebo snížení produkce CO. Ve vyhodnocení vlivů územního opatření AOV83 se ale uvádí k pozitivním vlivům (přínosům) vymezení AOV a realizace VTE: *„Zanedbatelný až mírně pozitivní vliv k ochraně klimatu uplatnění AO se uplatní v globálním měřítku, tedy i z hlediska přeshraničního působení.“* V dokumentaci Změny č. 2 a územního opatření je tedy přiznáno, že přínosy VTE realizovaných v AOV83 budou zanedbatelné, byť chybí konkrétní čísla. V takové situaci není pochopitelné, jak mohl zájem na vymezení AOV83. převážit nad ostatními konkrétně specifikovanými veřejnými zájmy, které naopak výstavba VTE ovlivní výrazně (byť to nekvalitně zpracované vyhodnocení Změny č. 2 a územního opatření nepřiznává). Dále se ve vyhodnocení územního opatření AOV83 uvádí: *„Vlivy na ovzduší v době výstavby zanedbatelné „(prašnost při přesunu zemin, emise ze spalování PHM, sekundární prašnost), v době provozu mírně pozitivní z důvodu náhrady spalovacích zdrojů při výrobě el. energie.“* Vzhledem k tomu, že se ve vyhodnocení uvádí, že vliv AOV83 na ochranu klimatu bude zanedbatelný, bude logicky zanedbatelný rozsah, ve kterém VTE realizované vAOV83 nahradí spalovací zdroje. Změna č. 2 ani územní opatření tento závěr nevyvrací, neobsahují totiž vyčíslení toho, v jak velkém rozsahu VTE realizované v AOV83 nahradí spalovací zdroje a jaký přesně vliv bude mít tato náhrada na cíle sledované Změnou č. 2, tedy snížení energetické závislosti ČR a snížení produkce CO_2. Je také třeba řádně vyhodnotit, proč těchto cílů nelze dosáhnout jinými způsoby (zvýšení počtu bloků JEDU, popř. JETE, rozvoj vodíkové infrastruktury v souladu s Vodíkovou strategií ČR, větší důraz na rozvoj FVE). Proto ani blíže nespecifikovaná náhrada spalovacích zdrojů není důvod, proč by měl zájem na vymezení AOV83 převážit nad jinými zájmy v území.	Záměry v akceleračních oblastech podléhají posouzení vlivů dle § 11 ZOZE v rámci jednotného environmentálního stanoviska; EIA dle zákona č. 100/2001 Sb. se pro záměry ve vymezených akceleračních oblastech nebude opakovaně vyhotovovat v rámci stavebního řízení (§ 11 odst. 5 ZOZE). Konkrétní záměry se nadále povolují v souladu se stavebním zákonem za podmínek stanovených v územním opatření. Variantní řešení nejsou relevantním územně plánovacím nástrojem pro vymezování lokalit pro OZE; vymezení výhradně na degradovaných plochách nebylo s ohledem na prostorové nároky technologie větrných elektráren proveditelné. Vliv VTE na turistický potenciál a rekreaci bude předmětem posouzení v navazujících řízeních; samotné vymezení akcelerační oblasti v ÚRP nezakládá právo na výstavbu VTE ani nevylučuje jiné využití území. Územní plánování na celostátní úrovni je výkonem státní správy; jeho výsledky nepodléhají schválení orgány územních samosprávných celků.

Poř. č.	Připomínkové místo	Číslo jednací	Článek	AO	Připomínka	Vyhodnocení
					5. <u>Výška VTE a rozloha AO</u> Ve Změně č. 2 ani v územním opatření pro AOV83 není vysvětleno, proč byla zvolena právě tato rozloha AO a proč má AOV právě tyto konkrétní hranice a proč právě toto vymezení AOV povede ke splnění cílů Změny č. 2. Jinými slovy není vysvětleno, proč nemůže být AO vymezena jiným způsobem tak, aby kupř. byly VTE umisťovány v dostatečné vzdálenosti od zastavěného území a zastavitelných ploch podle územních plánů (min 1,5 km) a není porovnáno, zda by toto jiné vymezení AOV třeba také nevedlo ke splnění cílů Změny č. 2. Podatel se domnívá, že to ale vzhledem k nespecifičnosti cílů Změny č. 2 není ani možné, proto by také vůbec neměla být AOV83 vymezena. **6. <u>Hluková zátěž, vibrace a stroboskopický efekt</u>** Podatel zásadně nesouhlasí s tím, že Změna č. 2 ani příslušné územní opatření vůbec neřeší negativní dopady hluku. Hluk totiž Změna č. 2 chápe jako normální integrální součást VTE, bez které to prostě nejde a je třeba se s tím smířit. Tento přístup nejlépe demonstruje přirovnání hluku z VTE k v podstatě příjemnému „šumění lesa“, které mohou zaregistrovat jen neurotické osoby. Podatel se proto domnívá, že hlukové vlivy nebyly zhodnoceny a ve skutečnosti to ani není možné bez znalosti konkrétního projektu. Podatel zdůrazňuje, že nepovažuje za dostatečné, aby byla hluková zátěž řešena až v hlukové studii zpracované investorem. Takový přístup není schopný zajistit reálnou ochranu lidského zdraví. Podatel dále nesouhlasí s tím, že vůbec nedošlo k posouzení vlivů infrazvuku, nizkofrekvenčního hluku a vibrací, ačkoliv odborné studie upozorňují na rizika spojená s těmito doprovodnými jevy provozu VTE. Podatel se domnívá, že nebyl ani řádně zhodnocen vliv vibrací na nemovitosti. Stejně tak nebyl řádně posouzen z hlediska vlivů tzv. stroboskopický efekt, kdy se posouzení zejména nezaměřilo na obtěžující dopady stroboskopického efektu. **7. <u>Vlivy na krajinný ráz</u>** Větrné elektrárny mají zásadní vlivy na krajinný ráz. Ve Vyhodnocení vlivů územního opatření AOV83 se uvádí: *„Z analýzy viditelnosti vyplývá, že hodnocené území se vyznačuje vysokou koncentrací kulturně-historických hodnot a zároveň velmi citlivým vztahem ke krajině Kokořínska a k ikonické dominantě Bezdězu. V bezprostředním okolí se uplatňuje kostel Nanebevzetí Panny Marie, kostel sv. Jakuba Většího, fara, kaple Nejsvětější Trojice, zámek a historická venkovská zástavba. Ve vzdálenosti do 2 km navazují kostel sv. Martina, radnice, sokolovna a další objekty utvářející obraz sídla. V širším území do 5 km a 15 km se pak prosazuje mimořádně bohatý soubor památek, včetně hradu Kokořín, hradu Houska, hradišť, kostelů, tvrzí, zámků a historických areálů. Rozhodující hodnotou je zde ochrana vnitřní scenérie Kokořínska a nerušených výhledů na Bezděz. Současně je třeba zachovat obraz Mšena a jeho historického jádra v krajině, včetně vazeb na příjezdové komunikace, turistické trasy a další frekventovaná místa, odkud se uplatňují ikonické pohledy na město i na širší krajinný rámec. Bezděz zde nepůsobí jen jako vzdálená dominanta, ale jako jeden z hlavních určujících prvků krajinné identity celého prostoru.”* Jak je možné, že všechny tyto vlivy jsou hodnoceny jako zanedbatelné, když přitom VTE budou představovat novou dominantu, která jednoznačně výrazně ovlivní krajinu, to není ve Změně č. 2 ani v územním opatření vysvětleno. Vliv VTE na krajinný ráz bude mít ještě další dopady - již napořád bude hodnota kajinného rázu snížena, takže bude možné do území umísťovat i další záměry, které by jinak kvůli ochraně krajinného rázu nebyly přípustné.	

Poř. č.	Připomínkové místo	Číslo jednací	Článek	AO	Připomínka	Vyhodnocení
					8. <u>Další negativní vlivy AOV83</u> - prostor pro individuální připomínky: lze doplnit např. Obavy z negativního vlivu vymezení AOV na zvířata, na ekosystémy, na vodní poměry v území, na zemědělský půdní fond, na ekosystémy...	
6951.	Marta Hlavatá Ivan Hlavatý	MMR-43631-2026-81	99cr 99czzv	AOV35 AOV101	*<u>Podatel:</u>* Jméno a příjmení: MARTA HLAVATÁ Podávám připomínku k návrhu vymezení akceleračních oblastí pro větrné elektrárny (VTE) v území: AO č. AOV35 oblast [illegible] kraj [illegible] Na základě níže uvedených důvodů **nesouhlasím** s tímto návrhem změny č. 2 ÚRP ČR, který se týká vymezení akcelerační oblasti pro výrobu energie z obnovitelných zdrojů. Uvádím základní důvody: **1) Nedostatky návrhu** • návrh není dostatečně odůvodněn a **chybí konkrétní podklady** (zákon č. 500/2004 Sb.) • nebyly dostatečně posouzeny **dopady na životní prostředí** (zákon č. 100/2001 Sb.) • hrozí **narušení krajiny a přírody** (zákon č. 114/1992 Sb.) • návrh **nerespektuje ochranu hodnot území a kvalitu bydlení** (zákon č. 283/2021 Sb.) • nebyly posouzeny jiné **varianty řešení, zejména využití brownfieldů** (opuštěných a již narušených ploch) a návrh tak neodůvodněně zasahuje do volné krajiny • vychází **pouze z expertních odhadů** (počet věží, výkon, rozmístění) • návrh **řeší problémy až dodatečně**, místo aby jim předešel • nejsou dostatečně vyhodnoceny **kumulativní dopady více záměrů v území** **2) Příroda a krajina** • výskyt chráněných druhů a zásah do migračních tras (vlk, rys, losi, apod.) • narušení prvků ÚSES (biokoridory) • zásadní změna krajiny a její industrializace • dominantní stavby (až cca 250 m vysoké) viditelné na velké vzdálenosti • chybí posouzení nočního osvětlení • nedostatečně řešen kumulativní vliv více větrných elektráren **3) Voda a klima** • narušení vsakování vody do půdy a změna odtokových poměrů • zhoršení schopnosti krajiny zadržovat vodu a riziko vysychání krajiny • nedostatečné odstupy od vodních toků (např. 8 m) • chybí posouzení vlivu na mikroklima **4) Zemědělská půda** • zábor a znehodnocení kvalitní půdy • možné zásahy do půd I. a II. třídy ochrany (nejcennější půdy) • zhutnění půdy a zvýšení eroze a rozdělení (fragmentace) pozemků • nejasný stav a poškození meliorací **5) Dopady na obyvatele** • hluk a jeho dlouhodobý vliv • blikání stínů (stroboskopický efekt) • změna charakteru bydlení • pokles hodnoty nemovitostí • není dostatečně vysvětleno, jak byla stanovena vzdálenost od obytné zástavby **6) Technická a bezpečnostní rizika** • odlet ledu z rotorů v zimě	**Neakceptováno.** Akcelerační oblast AOV101 Hraničné Petrovice byla v průběhu pořizování Změny č. 2 ÚRP zmenšena; podmínky pro její vymezení spolu s podmínkami pro AOV35 byly shledány splněnými, a obě oblasti proto zůstávají součástí návrhu. Vymezení akceleračních oblastí proběhlo na základě biologického posouzení konkrétních navrhovaných území podle § 11 odst. 3 resp. 4 zákona č. 249/2025 Sb. (ZOZE), jehož výsledky spolu s výsledky vyhodnocení vlivů na životní prostředí (SEA/VVURÚ, Příloha 5 k Změně č. 2 ÚRP) byly zapracovány do návrhu; oblasti, u nichž autorizované osoby identifikovaly významné negativní nebo kumulativní vlivy, byly ze Změny č. 2 ÚRP vyloučeny (odůvodnění Změny č. 2 ÚRP, odst. 32). Pro výběr ploch akceleračních oblastí byla využita mapa citlivosti ptáků vůči VTE zpracovaná Českou společností ornitologickou; území s extrémním a vysokým kolizním rizikem do akceleračních oblastí zahrnuta nebyla. Pro každou akcelerační oblast bylo zpracováno biologické posouzení, jehož výsledky byly zapracovány do podmínek územních opatření (ochrana biotopů, biologický dozor, monitoring mortality ptáků, detekční systémy, selektivní odstávky). Nebyly identifikovány významné negativní vlivy, které by bránily vymezení akceleračních oblastí. Akcelerační oblasti jsou vymezeny mimo nadregionální a regionální biocentra; územní opatření vylučují zásah do prvků lokálního ÚSES a všech biokoridorů, s výjimkou nezbytného křížení liniové dopravní a technické infrastruktury. Zákon č. 334/1992 Sb., o ochraně ZPF, se na záměry v akceleračních oblastech vztahuje v plném rozsahu; vymezení AO v ÚRP nenahrazuje souhlas orgánu ochrany ZPF. Vliv na vodní režim a podzemní vody bude předmětem podrobného posouzení v navazujícím řízení. Obavy z hluku, stroboskopického efektu a dopadů na pohodu bydlení jsou řešeny povinností zpracovat ke každému záměru VTE hlukovou studii a studii minimalizace shadow flicker efektu; zákonné hygienické limity musí záměry splnit v navazujícím stavebním řízení. Minimální vzdálenost 500 m od obytné zástavby sídel snižuje rizika pro obyvatele. Konkrétní bezpečnostní podmínky (odlet námrazy, požár, pád konstrukce) jsou stanovovány stavebním úřadem v rámci povolování záměru. Posouzení kumulativních vlivů proběhlo v rámci VVURÚ na úrovni koncepce, a to jak pro každou akcelerační oblast individuálně, tak pro Změnu č. 2 ÚRP jako celek. Záměry v akceleračních oblastech podléhají posouzení vlivů dle § 11 ZOZE v rámci jednotného environmentálního stanoviska;

1

Poř. č.	Připomínkové místo	Číslo jednací	Článek	AO	Připomínka	Vyhodnocení
					• zásah bleskem • požáry zařízení (obtížně zvládnutelné zásahy) • pád částí konstrukce • únik provozních kapalin • šíření požáru do krajiny • kontaminace půdy a vody Není jasné, kdo nese **odpovědnost za škody na zdraví a majetku**. **7) Kumulace vlivů** • sčítání hluku, zásahů do krajiny a vizuální zátěže • dopady více elektráren nejsou vyhodnoceny společně • výsledný dopad na životní prostředí i lidi může být výrazně vyšší **8) Rozpor se zákony ČR a EU** • správní řád (zákon č. 500/2004 Sb.) • ochrana přírody (zákon č. 114/1992 Sb.) • EIA (zákon č. 100/2001 Sb.) • ochrana půdy (zákon č. 334/1992 Sb.) • stavební zákon (zákon č. 283/2021 Sb.) • nesplnění podmínek směrnice EU RED III (nevhodně zvolená lokalita, nevyřešené dopady) • návrh může zasahovat do práva na příznivé životní prostředí a ochranu zdraví podle Listiny základních lidských práv a svobod (čl. 31, čl. 35, čl. 11) • porušení principu předběžné opatrnosti (čl. 191 SFEU), návrh je předkládán bez dostatečných podkladů a při existenci důvodných pochybností o jeho dopadech Navržená oblast **má zásadní střety s přírodou, krajinou, vodou i životem obyvatel.** Tyto problémy nejsou odstraněny, pouze částečně zmírňovány. Návrh nemá dostatečné podklady, neřeší varianty a nehodnotí kumulativní dopady, proto **požaduji vyloučení akcelerační oblasti z návrhu.** *Podatel:* Jméno a příjmení: IVAN HLAVATÝ	EIA dle zákona č. 100/2001 Sb. se pro záměry ve vymezených akceleračních oblastech nebude opakovaně vyhotovovat v rámci stavebního řízení (§ 11 odst. 5 ZOZE). Návrh Změny č. 2 ÚRP byl připraven v souladu s platnou legislativou ČR a EU, včetně zákona č. 249/2025 Sb. (ZOZE), směrnice RED III a Listiny základních práv a svobod; vymezení akceleračních oblastí a podmínky v územních opatřeních jsou stanoveny na základě zákona a v jeho mezích. Vymezení AO nezakládá možnost vyvlastnění ani nezasahuje do práva na nedotknutelnost obydlí. Připomínka porušení principu předběžné opatrnosti dle čl. 191 SFEU není opodstatněná; posouzení vlivů proběhlo na koncepční úrovni v souladu s požadavky ZOZE.

Příloha č. 5zj – Vyhodnocení připomínek obcí a veřejnosti

Poř. č.	Připomínkové místo	Číslo jednací	Článek	AO	Připomínka	Vyhodnocení
					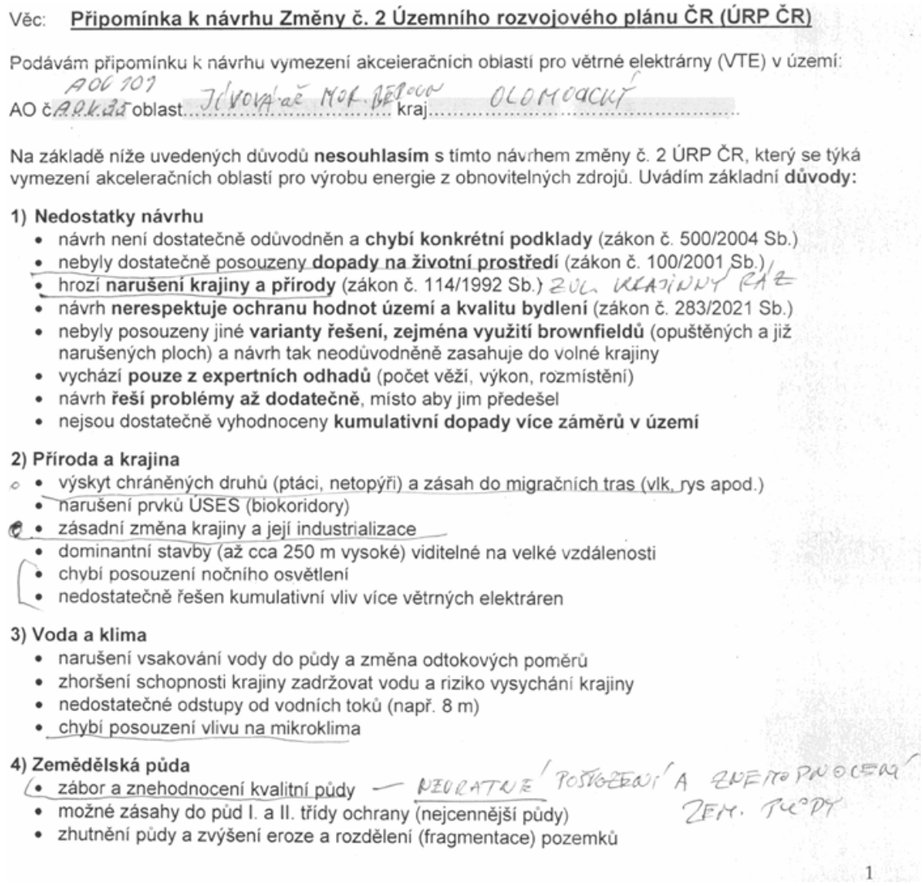	

Věc: **Připomínka k návrhu Změny č. 2 Územního rozvojového plánu ČR (ÚRP ČR)**

Podávám připomínku k návrhu vymezení akceleračních oblastí pro větrné elektrárny (VTE) v území:

AO č. AOÚ 707 oblast JIŽOVÁ-VÁŠ MOR. BĚLOUN kraj OLOMOUCKÝ

Na základě níže uvedených důvodů **nesouhlasím** s tímto návrhem změny č. 2 ÚRP ČR, který se týká vymezení akceleračních oblastí pro výrobu energie z obnovitelných zdrojů. Uvádím základní **důvody:**

1) Nedostatky návrhu

- návrh není dostatečně odůvodněn a **chybí konkrétní podklady** (zákon č. 500/2004 Sb.)
- nebyly dostatečně posouzeny **dopady na životní prostředí** (zákon č. 100/2001 Sb.)
- hrozí **narušení krajiny a přírody** (zákon č. 114/1992 Sb.) ZÁS. KRAJINNÝ RÁZ
- návrh **nerespektuje ochranu hodnot území a kvalitu bydlení** (zákon č. 283/2021 Sb.)
- nebyly posouzeny jiné **varianty řešení, zejména využití brownfieldů** (opuštěných a již narušených ploch) a návrh tak neodůvodněně zasahuje do volné krajiny
- vychází **pouze z expertních odhadů** (počet věží, výkon, rozmístění)
- návrh **řeší problémy až dodatečně**, místo aby jim předešel
- nejsou dostatečně vyhodnoceny **kumulativní dopady více záměrů v území**

2) Příroda a krajina

- výskyt chráněných druhů (ptáci, netopýři) a zásah do migračních tras (vlk, rys apod.)
- narušení prvků ÚSES (biokoridory)
- zásadní změna krajiny a její industrializace
- dominantní stavby (až cca 250 m vysoké) viditelné na velké vzdálenosti
- chybí posouzení nočního osvětlení
- nedostatečně řešen kumulativní vliv více větrných elektráren

3) Voda a klima

- narušení vsakování vody do půdy a změna odtokových poměrů
- zhoršení schopnosti krajiny zadržovat vodu a riziko vysychání krajiny
- nedostatečné odstupy od vodních toků (např. 8 m)
- chybí posouzení vlivu na mikroklima

4) Zemědělská půda

- zábor a znehodnocení kvalitní půdy — NEVRATNÉ / POŠKOZENÍ A ZNEHODNOCENÍ ZEM. PŮDY
- možné zásahy do půd I. a II. třídy ochrany (nejcennější půdy)
- zhutnění půdy a zvýšení eroze a rozdělení (fragmentace) pozemků

1

Poř. č.	Připomínkové místo	Číslo jednací	Článek	AO	Připomínka	Vyhodnocení
					• nejasný stav a poškození meliorací **5) Dopady na obyvatele** • hluk a jeho dlouhodobý vliv • blikání stínů (stroboskopický efekt) • změna charakteru bydlení • pokles hodnoty nemovitostí • není dostatečně vysvětleno, jak byla stanovena vzdálenost od obytné zástavby **6) Technická a bezpečnostní rizika** • odlet ledu z rotorů v zimě • zásah bleskem • požáry zařízení (obtížně zvládnutelné zásahy) • pád částí [illegible]trukce • únik provozních kapalin • šíření požáru do krajiny • kontaminace půdy a vody Není jasné, kdo [illegible]se **odpovědnost za škody na zdraví a majetku**. **7) Kumulace vlivů** • sčítání hluku, zásahů do krajiny a vizuální zátěže • dopady více elektráren nejsou vyhodnoceny společně • výsledný dopad na životní prostředí i lidi může být výrazně vyšší **8) Rozpor se zákony ČR a EU** • správní řád (zákon č. 500/2004 Sb.) • ochrana přírody (zákon č. 114/1992 Sb.) ZEJM. OCHRANA KRAJINNÉHO RÁZU • EIA (zákon č. 100/2001 Sb.) • ochrana půdy (zákon č. 334/1992 Sb.) • stavební zákon (zákon č. 283/2021 Sb.) • nesplnění podmínek směrnice EU RED III (nevhodně zvolená lokalita, nevyřešené dopady) • návrh může zasahovat do práva na příznivé životní prostředí a ochranu zdraví podle Listiny základních lidských práv a svobod (čl. 31, čl. 35, čl. 11) • porušení principu předběžné opatrnosti (čl. 191 SFEU), návrh je předkládán bez dostatečných podkladů a při existenci důvodných pochybností o jeho dopadech Navržená oblast **má zásadní střety s přírodou, krajinou, vodou i životem obyvatel.** Tyto problémy nejsou odstraněny, pouze částečně zmírňovány. Návrh nemá dostatečné podklady, neřeší varianty a nehodnotí kumulativní dopady, proto **požaduji vyloučení akcelerační oblasti z návrhu.** S ručně psanými poznámkami	
6952.	Lucie Dragounová	MMR-43632-2026-81	99czzf 99czzg 99czzh	AOV82 AOV83 AOV84	III. ODŮVODNĚNÍ PŘIPOMÍNKY S vymezením výše uvedených akceleračních oblastí v navržené podobě zásadně nesouhlasím a požaduji jejich přehodnocení z těchto věcných důvodů: . 1. Nedostatečný odstup od obytné zástavby (ochrana před hlukem a infrazvukem) U všech tři oblasti (AOV82, AOV83, AOV84) byla distanční vzdálenost od obytné zástavy dotčených sídel (na př. Boreč, Skalsko, Kluky, Chorušice, Kadlín, Stránka, Lobeč, Bezdědice a dalších) stanovena na pouhých 0,5 km. Vzhledem k rozměrům moderních větrných elektráren (VTE) je tato vzdálenost z hlediska hlukové zátěže, stroboskopického efektu a vlivu infrazvuku na lidské zdraví zcela nedostatečná pro zachování odpovkjajlcl kvality života obyvatel. 2. Negativní vliv na biodiverzitu a chráněné druhy fauny Sám předložený návrh přiznává, že v těchto lokalitách dojde k dotčeni fauny přírodních biotopů, lesů, křovin či mokřadů Košáteckého a Strenického potoka. výstavba přímo ohrožuje řadu chráněných a	**Akceptováno částečně.** Akcelerační oblast AOV84 Doubravice byla vypuštěna. Akcelerační oblasti AOV82 Boreč a AOV83 Chorušice byly zmenšeny. K námitce nedostatečnosti odstupové vzdálenosti 500 m od obytné zástavby MMR uvádí, že zákonné hygienické limity pro hluk a infrazvuk musí každý konkrétní záměr splnit v navazujícím stavebním řízení; povinnost zpracovat hlukovou studii zahrnující všechny stávající zdroje hluku v dotčeném území je součástí podmínek územního opatření. Pro výběr ploch akceleračních

Poř. č.	Připomínkové místo	Číslo jednací	Článek	AO	Připomínka	Vyhodnocení
					citlivých ptačích druhů, jako jsou luňák červený, moták pilich, moták pochop, moták lužní, ká ně lesní, káně rousná, volavka popelavá, výr velký či krkavec velký, stejně jako populace netopýrů. Oblasti AOV83 a AOV84 navíc prokazatelně zasahují do jádrového území a migračního koridoru vybraných chráněných velkých savců. Vzhledem k tomu, že tyto tři oblasti tvoří obrovský souvislý komplex o celkové rozloze přes 32 km', vznikne v krajině masivní bariéra s fatálním kumulativním dopadem na biotu, kterou nelze jednoduše vyřešit proklamovaným ,,územním opatřením", 3. Narušení krajinného rázu a blízkost CHKO Kokořínsko - Máchův kraj Všechny tři navržené akcelerační zóny bezprostředně sousedí s Chráněnou krajinnou oblasti Kokořínsko - Máchův kraj. Plánovaná výstavba desítek větrných elektráren o celkovém ť instalovaném výkonu až 318,5 MW nevratně znehodnotí krajinný ráz, dálkové pohledy a ' " panoramata této vysoce cenné a turisticky exponované oblasti. Nesouhlasím s tvrzením f C návrhu, že vizuální ochrana národních kulturních památek v okolí (hrad Bezděz, hrad Kokořín) nebude ohrožena z důvodu převládájiciho směru pohledů. Vztyčení těchto průmyslových C- · dominant v těsné blízkosti památek zásadně naruší vnímání historického kontextu krajiný. 4. Vliv na zemědělský půdní fond a životní prostředí Zabíráním a trvalým zniČením bonitní zemědělské půdy může vzniknout její nedostatek i ztráta její kvality. Zemědělská půda je součástí trvale udržitelného rozvoje a již déle jak 1 500 let slouží k výrobě potravin, nikoli k výrobě elektřiny. Vzhledem k existujícím válečným konfliktům vnímám ničeni orné půdy jako ohrožení potravinové bezpečnosti pro sebe i svoji ' rodinu. u větrných elektráren není v současnosti žádným známým zpijsobem vyřešena recyklace a zpracování odpadu z plastových částí, listů vrtule. Látky, ze kterých jsou tyto listy vyrobeny, jsou toxické, není možno je skladovat někde na hromadě a na rozdíl od jaderného odpadu jde o značné objemy. Nechci sám/sama ani v budoucí generaci ŽÍt v zemi s hromadami nezlikvidovatelného toxického odpadu. Lopatky větrných elektráren vytvářejí erozí deštěm, prachem, sněhem, kroupami neza nedbatelné množství mikroskopického toxického prachu, který se trvale ukládá v půdě, a pokud jsou umístěny v blízkosti zemědělské a lesní půdy, dostává se tento škodlivý materiál nevratným způsobem do celého potravního řetězce. Umisťování větrných elektráren do blízkosti zemědělství a lesních honiteb vnímám jako ohrožení svého zdraví, nechci být nedobrovolnou součástí ta kového potravního řetězce. IV. NÁVRH ŘEŠENÍ (POŽADAVKY PODATELE) **Na základě výše uvedených argumentů požaduji:** **aby byly akcelerační oblasti AOV82, AOV83 a AOV84 z návrhu Změny č. 2 Územního rozvojového plánu zcela vyjmuty.**	oblastí byla využita mapa citlivosti ptáků vůči VTE zpracovaná Českou společností ornitologickou; území s extrémním a vysokým kolizním rizikem do akceleračních oblastí zahrnuta nebyla. Pro každou akcelerační oblast bylo zpracováno biologické posouzení dle § 11 odst. 3 resp. 4 zákona č. 249/2025 Sb. (ZOZE), jehož výsledky byly zapracovány do podmínek územního opatření (ochrana biotopů, biologický dozor, monitoring mortality ptáků, detekční systémy, selektivní odstávky). Nebyly identifikovány významné negativní vlivy, které by bránily vymezení AOV83. Posouzení kumulativních vlivů proběhlo v rámci VVURÚ na úrovni koncepce, a to jak pro každou akcelerační oblast individuálně, tak pro Změnu č. 2 ÚRP jako celek; výsledky jsou součástí Přílohy 5 k odůvodnění Změny č. 2 ÚRP. Vlivy na krajinný ráz v okolí CHKO Kokořínsko–Máchův kraj a na pohledové vztahy k národním kulturním památkám Bezděz a Kokořín byly sledovány v rámci VVURÚ. Zákon č. 334/1992 Sb., o ochraně ZPF, se na záměry v akceleračních oblastech vztahuje v plném rozsahu; vymezení AO v ÚRP nenahrazuje souhlas orgánu ochrany ZPF. Výstavba a provoz VTE nejsou spojeny s emisemi zdravotně závadných látek v relevantních koncentracích; recyklace komponentů větrných elektráren včetně rotorových listů podléhá obecné odpadové legislativě. Akcelerační oblast AOV82 nebyla vypuštěna ani zmenšena. Vymezení akceleračních oblastí proběhlo na základě biologického posouzení konkrétních navrhovaných území podle § 11 odst. 3 resp. 4 ZOZE, jehož výsledky spolu s výsledky VVURÚ byly zapracovány do návrhu; oblasti, u nichž autorizované osoby identifikovaly významné negativní nebo kumulativní vlivy, byly ze Změny č. 2 ÚRP vyloučeny (odůvodnění Změny č. 2 ÚRP, odst. 32). Záměry v akceleračních oblastech podléhají posouzení vlivů dle § 11 ZOZE v rámci jednotného environmentálního stanoviska; EIA dle zákona č. 100/2001 Sb. se pro záměry ve vymezených akceleračních oblastech nebude opakovaně vyhotovovat v rámci stavebního řízení (§ 11 odst. 5 ZOZE). Konkrétní záměry se nadále povolují v souladu se stavebním zákonem za podmínek stanovených v územním opatření.
6953.	Jiří Löffelmann	MMR-43633-2026-81	I.1.b.1., I.1.b.2.	FVE, VTE	V souladu s **§ 97 odst. 1 zákona č. 283/2021 Sb., stavební zákon**, uplatňuji tímto v zákonné lhůtě **zásadní systémovou připomínku směřující proti celému návrhu vymezení akceleračních oblastí (AO)** v rámci Změny č. 2 Územního rozvojového plánu ČR (ÚRP). Žádám o **zrušení vymezení všech navržených zón** a vrácení materiálu k přepracování z důvodu závažných materiálních, metodických, technických a procesních vad v dokumentaci Vyhodnocení vlivů na životní prostředí (SEA) a pro přímý rozpor s mezinárodními závazky, ústavním pořádkem a trestněprávními limity výkonu veřejné moci v ČR. Všechny níže uvedené skutečnosti se opírají o nezpochybnitelné důkazní podklady z oficiálního videozáznamu MMR z veřejného projednání a z textu samotné předložené dokumentace SEA. **I. Materiální vady, absence bilančního posouzení a metodické selhání v SEA**	**Neakceptováno.** Vymezení akceleračních oblastí proběhlo na základě biologického posouzení konkrétních navrhovaných území podle § 11 odst. 3 resp. 4 zákona č. 249/2025 Sb. (ZOZE), jehož výsledky spolu s výsledky vyhodnocení vlivů na životní prostředí (SEA/VVURÚ, Příloha 5 k Změně č. 2 ÚRP) byly zapracovány do návrhu; oblasti, u nichž autorizované osoby identifikovaly významné negativní nebo kumulativní vlivy, byly ze Změny č. 2 ÚRP vyloučeny (odůvodnění Změny č. 2 ÚRP, odst. 32). Záměry v akceleračních oblastech podléhají posouzení vlivů dle § 11 ZOZE v rámci jednotného environmentálního stanoviska; EIA dle zákona č. 100/2001 Sb. se pro záměry ve vymezených

Poř. č.	Připomínkové místo	Číslo jednací	Článek	AO	Připomínka	Vyhodnocení
					Dokumentace strategického posouzení vlivů na životní prostředí (SEA) vykazuje fatální metodické deficity, které zástupci pořizovatele a zpracovatele výslovně potvrdili v reakcích na můj přímý dotaz vznesený na veřejném projednání v čase 9:12:01: 1. **Přiznaná absence bilančního posouzení:** Zpracovatelka dokumentace SEA (Pavla Žídková) v reakci na můj dotaz ohledně celkové energetické bilance a vlivu na životní prostředí v čase 9:22:00 výslovně přiznala: „Ne, bilanční posouzení neobsahuje, protože my neznáme počet staveb, objem staveb, nic konkrétního o tom, co se bude odehrávat v plochách.“ Tento postup je protiprávní. Koncepce nemůže definovat zóny pro masivní výstavbu, aniž by vyčíslila, zda energetický přínos zón vůbec převýší energetické a materiálové náklady na jejich plošnou realizaci. 2. **Právní a systémová irelevance srovnání s plochami pro bydlení:** Argumentace pořizovatele, že akcelerační zóna funguje na stejném principu jako vymezení plochy pro rodinné domy, je právně zcela chybná. Záměry rodinných domů ze své podstaty a podle zákona č. 100/2001 Sb. nikdy nepodléhaly povinnosti posuzování vlivů na životní prostředí (EIA). Naproti tomu průmyslové větrné elektrárny této povinnosti podléhají. Pokud stát podle zákona č. 249/2025 Sb. (ZOZE) ruší povinnost individuálních EIA v zónách, je o to více povinen provést toto detailní posouzení koncepčně v rámci procesu SEA. Odkazovat na to, že se jedná o „stejný princip jako u cihel na rodinný dům“, je vědomým obcházením smyslu environmentální legislativy ČR i EU. 3. **Ignorování vyvolané těžby (nové kamenolomy):** Na můj dotaz ohledně nutnosti otevírání nových lomů na kámen a spotřeby cementu Martin Daněk argumentoval analogií, že když se plánuje zóna pro bydlení, „nikdo nepočítá, kde ten stavebník, který tam přijde, vezme cihly na ten barák.“ Srovnávat plošný rozmach dvousetmetrových průmyslových dominant s individuální výstavbou rodinných domů je metodické selhání. Výstavba stovek masivních betonových patek pro obří VTE vygeneruje enormní celostátní poptávku po kamenivu a cementu, která prokazatelně vyvolá nutnost otevírání nových lomů či intenzivnění těžby s drastickým dopadem na životní prostředí ČR. Tyto sekundární vlivy územní plán zcela ignoruje. 4. **Chybějící socioekonomická cost-benefit analýza:** Pořizovatel v SEA nepředložil žádné srovnání, kde by proti proklamovanému energetickému zisku (který navíc náměstek [redacted] v čase 9:12:01 popsal jako pouhý „zlomek z celkové energetické bilance“) stály vyčíslené škody. Zcela chybí finanční a ekologické vyčíslení ztrát spojených s plošným znehodnocením majetku a nemovitostí občanů v dotčených zónách, propadem lokálního turismu a trvalým poškozením ekosystémových služeb krajiny. 5. **Nezákonné přenesení odpovědnosti státu na soukromé investory:** Zástupce pořizovatele (Martin Daněk) v čase 9:18:50 odmítl povinnost státu zkoumat materiálové dopady tvrzením: „Pokud ten investor zjistí, že to prostě není ekonomicky rentabilní, že prostě materiál nemá... tak to zkrátka nepostaví... On si ten investor... přece musí vypočítat, jestli to je pro něj ekonomicky výhodné.“ Tento přístup představuje úplnou rezignaci na smysl veřejného práva. Stát nemůže vymezit zóny s plošnými dopady na krajinu na principu „investor si to nějak spočítá“. Úkolem územního plánování je ochrana veřejného zájmu a územní koordinace, nikoliv slepé otevírání prostoru pro komerční spekulace bez ohledu na limitovanost přírodních zdrojů státu. 6. **Absence koncepčního řešení budoucí ekologické likvidace odpadu:** V rámci posuzování životního cyklu záměrů (LCA) dokumentace SEA zcela opomněla vyhodnotit vliv budoucí likvidace tisíců tun nerecyklovatelného kompozitního odpadu z listů rotorů (sklolaminát, uhlíková vlákna) po skončení životnosti elektráren. Přenášení této ekologické zátěže na budoucí generace bez koncepčního řešení je v přímém rozporu s principem udržitelného rozvoje. 7. **Absurdní argumentace útlumem uhelných elektráren a ignorování vlivu VTE na klima ČR:** Předložená dokumentace SEA obhajuje plošné vymezení zón nutností dekarbonizace a útlumem hnědouhelných zdrojů. O jejich uzavření je však již dávno rozhodnuto z ekonomických a politických důvodů bez ohledu na existenci akceleračních zón. Zpracovatelé SEA přitom zcela rezignovali na posouzení toho, jak vymezení takto rozsáhlých zón větrných elektráren ovlivní klima a hydrologické poměry přímo na území ČR. Masivní koncentrace stovek turbín s listy o průměru přes 160 metrů prokazatelně narušuje přirozené proudění vzduchu v atmosférické mezní vrstvě. Vznikající mechanické turbulence promíchávají vrstvy vzduchu, což v plošném celostátním měřítku vede k mikroklimatickým	akceleračních oblastech nebude opakovaně vyhotovovat v rámci stavebního řízení (§ 11 odst. 5 ZOZE). Konkrétní záměry se nadále povolují v souladu se stavebním zákonem za podmínek stanovených v územním opatření. Posouzení kumulativních vlivů na životní prostředí a veřejné zdraví proběhlo v rámci VVURÚ na úrovni koncepce, a to jak pro každou akcelerační oblast individuálně (karty AO, příloha č. 2 SEA), tak pro Změnu č. 2 ÚRP jako celek. Územní opatření pro VTE ukládají povinnost vypracovat hlukovou studii zahrnující všechny stávající zdroje hluku v dotčeném území. Obavy z infrazvuku a stroboskopického efektu jsou řešeny povinností zpracovat ke každému záměru VTE příslušné studie; zákonné hygienické limity musí záměry splnit v navazujícím stavebním řízení. Pro výběr ploch akceleračních oblastí byla využita mapa citlivosti ptáků vůči VTE zpracovaná Českou společností ornitologickou; území s extrémním a vysokým kolizním rizikem do akceleračních oblastí zahrnuta nebyla. Podmínky územních opatření zahrnují biologický dozor, monitoring mortality ptáků, detekční systémy a selektivní odstávky. Výstavba a provoz VTE nejsou spojeny s emisemi zdravotně závadných látek v relevantních koncentracích; nakládání s kompozitními rotory podléhá obecné odpadové legislativě. Výsledky posouzení krajinného rázu v rámci VVURÚ vedly k zcela vypuštění 16 původně uvažovaných akceleračních oblastí a ke snížení limitu maximální výšky elektráren u 48 z 80 zbývajících oblastí pro VTE. Návrh Změny č. 2 ÚRP byl připraven v souladu s platnou legislativou ČR a EU, včetně zákona č. 249/2025 Sb. (ZOZE), směrnice RED III a Listiny základních práv a svobod; vymezení akceleračních oblastí a podmínky v územních opatřeních jsou stanoveny na základě zákona a v jeho mezích. Postup pořizování Změny č. 2 ÚRP je v souladu s požadavky směrnice SEA 2001/42/ES a Aarhuské úmluvy; veřejnosti bylo umožněno podávat připomínky v zákonem stanovených lhůtách.

Poř. č.	Připomínkové místo	Číslo jednací	Článek	AO	Připomínka	Vyhodnocení
					změnám – vzniku antropogenních srážkových stínů, vysušování půdy v závětří a eskalaci extrémů (lokální sucho versus přívalové deště). Opomenutí tohoto zásadního vlivu na klima činí dokumentaci vědecky neúplnou a neprůkaznou. **II. Porušení konkrétních ustanovení zákona č. 100/2001 Sb. a směrnice SEA** Předložená dokumentace SEA je v přímém rozporu s § 10a odst. 1 zákona č. 100/2001 Sb. a nesplňuje závazný věcný obsah stanovený Přílohou č. 9 k tomuto zákonu: 1.**Porušení bodu 6 Přílohy č. 9 (Možné významné vlivy včetně sekundárních, synergických a kumulativních):** Tím, že zpracovatel a pořizovatel zcela opomenuli vyhodnotit materiálovou bilanci, vyvolané investice do těžby (nové kamenolomy) a sekundární vlivy masivní koncentrace stovek elektráren na atmosférické proudění a klima v ČR, nesplnili zákonnou povinnost zhodnotit sekundární a kumulativní vlivy koncepce. **2.Porušení bodu 10 Přílohy č. 9 (Návrh opatření pro předcházení a snížení negativních vlivů):** Bez objektivního vyčíslení socioekonomických škod na majetku, veřejném zdraví a lokálním mikroklimatu je absolutně nemožné navrhnout reálně fungující a adekvátní preventivní a zmírňující opatření. **3. Porušení bodu 8 Přílohy č. 9 (Výčet důvodů pro výběr zkoumaných variant):** Dokumentace zcela rezignovala na plnohodnotné srovnání variantních řešení (např. decentralizovaná střešní fotovoltaika či jiné OZE), které by nevyžadovaly tak drastické plošné zásahy do volné krajiny a nezpůsobovaly sekundární environmentální a mikroklimatické škody. **4. Porušení Článku 5 odst. 1 Směrnice Evropského parlamentu a Rady 2001/42/ES (Směrnice SEA):** Tato směrnice striktně ukládá povinnost identifikovat, popsat a zhodnotit pravděpodobné významné vlivy koncepce a jejích rozumných variant. Ignorování dopadů plošné výstavby na životní prostředí a obcházení věcného hodnocení představuje přímé porušení unijního práva. **5. Porušení Přílohy I písm. f) Evropské směrnice 2001/42/ES:** Evropské právo výslovně vyžaduje, aby zpráva o životním prostředí analyzovala významné vlivy na „klimatické faktory“. Jelikož předložená dokumentace SEA dopady plošné kumulace velkých větrných elektráren na lokální klima, srážky a srážkové stíny v ČR vůbec nezkoumala, spočívá na nezákonném podkladu. **III. Zmatečnost, nezákonnost a neprůkaznost podkladových biologických průzkumů** Zásadním pilířem vyhodnocení SEA pro vymezení akceleračních oblastí (AO) musí být exaktní biologické posouzení vlivu na chráněnou faunu. Předložená dokumentace však spočívá na podkladech, které jsou z vědeckého i právního hlediska zcela neprůkazné, což na veřejném projednání přímo do záznamu přiznali sami zástupci zpracovatele a pořizovatele: **1. Provádění průzkumů mimo vegetační a hnízdní sezónu:** Zástupce zpracovatele (Zdeněk Frélich) opakovaně a na několika místech záznamu potvrdil, že terénní průzkumy v dotčených lokalitách probíhaly v naprosto nevhodných měsících. Na časové značce 3:07:04 uvedl, že sběr dat probíhal pouze od srpna do října 2025. Sám k tomu doslova přiznal: „A souhlasím s paní tazatelkou, že to není optimální termín pro biologický průzkum. Optimální by to bylo celoroční. Tak taková je skutečnost.“ a dodal, že to „není zcela jako ideální období“. Závažnější pochybení potvrdil na časové značce 6:29:18, kde u konkrétních obcí připustil průzkumy na přelomu prosince a ledna slovy: „No, máte pravdu, probíhal tam biologický průzkum na přelomu prosince a ledna. Jak říkáte, to nelze považovat za optimální období. Takhle se to prostě dělalo.“ Provádění ornitologického a chiropterologického průzkumu v zimě nebo na konci podzimu, kdy se dotčené chráněné druhy v území prokazatelně nevyskytují (migrace, hibernace), je v přímém rozporu s metodickými standardy a prováděcími předpisy k zákonu č. 114/1992 Sb. 2. **Právní irelevantnost politického spěchu:** Zástupce pořizovatele (Evžen Doležal) na časové značce 8:44:37 argumentoval, že nevhodné období sběru dat bylo způsobeno pozdním schválením transpozičního zákona v srpnu: „...ta zakázka nebylo možný zadat dřív, než byl schválený zákon a podepsán prezidentem. To znamená proto srpen, protože zákon nabyl účinnosti v srpnu. Ale samozřejmě	

Poř. č.	Připomínkové místo	Číslo jednací	Článek	AO	Připomínka	Vyhodnocení
					to není ideální, tady zaznělo dneska už několikrát.“ Z hlediska ochrany životního prostředí a platného práva je však procesní a politický spěch státu zcela právně irelevantní. Nedostatek času nemůže zhojit fakt, že stát vymezil zóny na základě biologicky neúplných dat. 3. **Konstantní judikatura NSS k biologickým průzkumům:** Nejvyšší správní soud dlouhodobě judikuje (např. v rozsudcích sp. zn. 1 As 15/2011 či 4 As 22/2015), že biologické hodnocení **musí být aktuální, komplexní a provedené v odpovídajícím ročním období**, aby zachytilo plné spektrum chráněných druhů. Průzkum provedený v zimě nebo na konci podzimu bez pokrytí hlavní sezóny je podle soudů **nepřezkoumatelný a nelegitimní**. 4. **Naivní a nerealizovatelná zmírňující opatření (příklad kolizí při sklizni):** Věcná selhání dokumentace podtrhuje navržené opatření k prevenci kolice ptáků – vypínání VTE na 5 dní po sklizni a orbě. Zástupci zpracovatele na dotaz zástupce Hnutí Duha (Karla Polaneckého) na časové značce 6:34:51 ohledně flexibility tohoto období při nepřízni počasí otevřeně přiznali, že mechanismus nemají domyšlený: *„...to není jednoduchý dotaz, ten nás jako nenapadl... předpokládám... ten zemědělec, který to bude provádět, to musí nahlásit.“* Postavit ochranu chráněných druhů ptáků před usmrcením rotory na předpokladu, že soukromí zemědělci budou operativně hlásit dny orby provozovatelům elektráren, aby tito vypínali miliardové technologické celky, je z hlediska vyhodnocení SEA zcela iluzorní, nevymahatelné a systémově nefunkční. **IV. Odepření práv veřejnosti, vytvoření „procesní pasti“ a nezákonný nátlak** Při veřejném projednání návrhu ze strany zástupců pořizovatele opakovaně zaznívala tvrzení, že dotčená veřejnost a obce mohou konkrétní škodlivé vlivy (hluk, infrazvuk, zásah do spodních vod) uplatňovat až v navazujících stavebních řízeních na jednotlivé větrné elektrárny. Tento argument je však **zcela lživý a účelový**: 1. **Vědomé klamání veřejnosti o roli stavebního řízení:** Moderátorka projednání v reakci na můj dotaz v čase 9:12:01 opakovaně tvrdila: *„Posouzení vlivu na životní prostředí se týká až konkrétního projektu... To neřeší tahle fáze, to je až ta další fáze a ta to řešit bude.“* Toto tvrzení je vědomou procesní lží. Podle zákona č. 249/2025 Sb. (ZOZE) je primárním legislativním účelem akceleračních zón to, že záměry jsou v nich **osvobozeny od povinnosti absolvovat proces posuzování vlivů na životní prostředí (EIA)**. Jakékoliv odkazování občanů na uplatnění vlivů v navazujících řízeních (nejčastější odpověď na otázky ve veřejném projednání...) **je procesním klamáním a odepřením práva na spravedlivý proces.** 2. **Nezákonná fragmentace posuzování a účelové dělení záměrů:** Moderátorka výslovně potvrdila, že ministerstvo záměrně rezignovalo na kumulativní posouzení: *„...to neví, jaký projekt tam bude, jak vysoký, jak velkou bude potřebovat patku... Čili my vám opravdu nedokážeme dát odpověď, protože se ptáte na něco, co vlastně vůbec pod tohle rozhodování nespadá.“* Odsouváním posouzení stavebních konstrukcí a spotřeby materiálu na „budoucí projekty“ dochází k protiprávnímu oddělování koncepční fáze od jejích materiálních důsledků. Stát nemůže schválit plošné územní vymezení pro 80 zón v ČR, aniž by posoudil jejich společný synergický a kumulativní dopad na subkrustální složky (životní prostředí, spodní vody, hluk, rizika pro ptactvo, zvěř a lidi, otevírání nových lomů a výroben, krajinný ráz, atd.). V navazujícím zrychleném stavebním řízení se stavební úřad bude striktně opírat o vymezení akcelerační zóny jako o hotovou věc a tyto vlivy již zkoumat nebude. 3. **Procesní past na občany a porušení Aarhuské úmluvy (Sdělení MZV č. 124/2004 Sb.):** Pořizovatel tak vytváří nepřípustný právní kruh: V současné fázi (SEA) tvrdí, že konkrétní vlivy nelze posoudit, protože nejsou známy konkrétní projekty, a v navazující fázi stavebního řízení již tyto vlivy nebude možné komplexně posoudit, protože území bude kryto generálním povolením akcelerační zóny. Postup pořizovatele je přímým porušením Článku 6 a 7 Aarhuské úmluvy, které garantují právo veřejnosti efektivně se účastnit rozhodování v době, kdy jsou ještě všechny možnosti otevřené.	

Poř. č.	Připomínkové místo	Číslo jednací	Článek	AO	Připomínka	Vyhodnocení
					4. **Nepřípustný nátlak ztrátou evropských dotací:** Na veřejném projednání zástupci pořizovatele argumentovali, že pokud nebudou akcelerační zóny bezodkladně a plošně schváleny v navrženém rozsahu, Česká republika nesplní evropské klimatické cíle a „přijde o desítky miliard korun z evropských dotací“. Taková forma argumentace v procesu pořizování územněplánovací dokumentace je naprosto nepřijatelná. Podmiňování věcného posouzení ekologických a hlukových limitů hrozbou finanční ztráty vykazuje znaky **nezákonného administrativního nátlaku**. Veřejná správa je povinna postupovat nestranně a chránit veřejné zájmy a zdraví občanů na území ČR, nikoliv schvalovat vědecky nepodložené koncepce pod tlakem finančního profitu či hrozby sankcí. **V. Rozpor s hmotným právem a ostatními složkovými zákony ČR** Plošné vymezení akceleračních zón v předložené podobě přímo porušuje materiální ustanovení českého právního řádu: 1. **Stavební zákon (č. 283/2021 Sb.):** Porušuje cíle územního plánování podle § 18 a § 19, neboť umisťování průmyslových objektů o výšce přes 230 metrů bez předchozího zhodnocení vlivu na krajinný ráz popírá povinnost chránit architektonické, kulturní a civilizační hodnoty území. Současně porušuje hierarchii územního plánování (§ 41), když direktivně vnucuje zóny bez ohledu na samosprávná práva krajů a obcí. 2. **Zákon o ochraně přírody a krajiny (č. 114/1992 Sb.):** Porušuje § 12 (Ochrana krajinného rázu) narušením vertikálního horizontu v blízkosti přírodních parků a turistických oblastí. Dále porušuje § 5a a § 5b, neboť vymezení zón proběhlo bez detailního ornitologického a chiropterologického průzkumu migračních tras fauny. 3. **Zákon o ochraně veřejného zdraví (č. 258/2000 Sb.):** Porušuje § 30 (Ochrana před hlukem a vibracemi), protože zóny byly vymezeny bez akustických studií zohledňujících specifické šíření nízkofrekvenčního hluku a infrazvuku z moderních větrných elektráren velkého výkonu, čímž vzniká přímé riziko překračování hlukových limitů v obytných zónách. 4. **Nařízení vlády k zákonu č. 249/2025 Sb. (ZOZE):** Návrh Změny č. 2 ÚRP v konkrétních lokalitách nerespektuje zákonné výjimky a ochranná pásma meteorologických radarů, vojenských objektů, letišť či lázeňských míst, ve kterých je vymezování akceleračních oblastí striktně zakázáno. **VI. Rozpor s Ústavou ČR a Listinou základních práv a svobod** Navrhovaná plošná změna č. 2 ÚRP a způsob jejího projednání vykazuje přímý konflikt s ústavním pořádkem České republiky: 1. **Porušení Článku 35 Listiny základních práv a svobod (Právo na příznivé životní prostředí):** Stát má povinnost chránit životní prostředí a zdraví občanů. Vytvořením zrychlených zón bez řádného vyhodnocení reálných dopadů stát na tuto ochrannou funkci vědomě rezignuje. 2. **Porušení Článku 11 Listiny (Ochrana vlastnického práva):** Vlastnické právo všech vlastníků má stejný zákonný obsah a ochranu. Plošný nucený pokles tržních cen nemovitostí v dotčených zónách, způsobený administrativním rozhodnutím MMR bez jakékoliv kompenzace či ekonomického zhodnocení, je protiústavním zásahem do majetkových práv občanů. **VII. Rozpor s ustálenou judikaturou a mezinárodním vědeckým poznáním**	

Poř. č.	Připomínkové místo	Číslo jednací	Článek	AO	Připomínka	Vyhodnocení
					Tvrzení zpracovatelů, že neexistují renomované vědecké podklady prokazující zdravotní rizika infrazvuku z VTE, je vědeckou nepravdou a rozhodovací praxe správních soudů takové odkládání střetů zájmů odmítá: 1. **Ignorování relevantního mezinárodního lékařského výzkumu:** Předložená dokumentace SEA zcela opomíjí zásadní práce publikované v recenzovaných mezinárodních databázích. Jedná se například o neurobiologické výzkumy Prof. Aleca Salta z Washington University School of Medicine (*Hearing Research, 2010*), které exaktně prokázaly, že infrazvuk z VTE podprahově stimuluje vnější vláskové buňky (OHC) lidského ucha a přenáší signály do mozku neauditorní cestou, čímž vyvolává vertigo, nauzeu a spánkovou deprivaci. Stejně tak SEA ignoruje epidemiologické studie (*Canadian Family Physician; Medicina Pracy*), potvrzující rozvoj tzv. neauditorních systémových vlivů (kardiovaskulární potíže, chronický stres, úzkosti) vyvolaných amplitudově modulovaným infrazvukem z velkých turbín. 2. **Povinnost řešit střety v územním plánování:** Nejvyšší správní soud ve své judikatuře (rozsudek NSS ve věci územního plánování) opakovaně potvrdil, že pokud je již ve fázi územního plánu rozhodnuto o vymezení plochy pro konkrétní typ záměru, musí být proveditelnost tohoto záměru z hlediska hlavních limitů ověřena již v této fázi. Pokud by záměr v dané lokalitě nemohl být z materiálních důvodů realizován, nelze pro něj plochu koncepčně vymezovat. 3. **Nezákonnost odkládání hlukového posouzení:** Dle judikátu NSS (spisová značka 9 As 93/2022) je nepřípustné odsouvat posouzení hlukových limitů u plošně umisťovaných hlukových zdrojů výhradně do navazujících řízení. Ochrana veřejného zdraví před hlukem a vibracemi musí být jako limit zkoumána bezodkladně při pořizování koncepce. 4. **Komplexní posouzení krajinného rázu:** Soudy konstantně judikují, že vymezení ploch pro průmyslové dominanty bez řádného vyhodnocení zásahu do vertikálního horizontu krajiny zakládá nepřezkoumatelnost a nezákonnost opatření obecné povahy jako celku (viz přezkum zásahu do krajinného rázu na NSS). **VIII. Procesní požadavky a návrh** Z výše uvedených důvodů žádám, aby Ministerstvo pro místní rozvoj jako pořizovatel Změny č. 2 Územního rozvojového plánu ČR: 1. **Zrušilo vymezení všech akceleračních zón** pro větrné elektrárny v rámci tohoto návrhu. 2. Nařídilo zpracovateli **doplnění dokumentace SEA** o chybějící analýzy celkové energetické náročnosti výstavby (LCA), socioekonomických škod, likvidace kompozitních materiálů, sekundárních záborů půdy a celkového **vlivu masivní kumulace turbín na atmosférické proudění a klima v ČR**. 3. V souladu se správním řádem zaslalo podavateli písemné vyrozumění o způsobu věcného vyřízení a vypořádání této zásadní připomínky v zákonem stanovené lhůtě.	
6954.	Zastupitelstvo města Jilemnice	MMR-43635-2026-81	I.1.b.2.	VTE	**U S N E S E N Í zasedání č. 29 Zastupitelstva města Jilemnice** **VÝPIS VYBRANÝCH USNESENÍ** 7b/29ZM/26 Zastupitelstvo města Jilemnice vyjadřuje nesouhlas s navrženým vymezením akceleračních zón v území Podkrkonoší, a to zejména z důvodu: • nedostatečného zapojení obcí a veřejnosti do procesu přípravy těchto záměrů, • zásadního zásahu do krajinného rázu a identity regionu, • rizika industrializace převážně venkovského a rekreačního prostoru,	**Neakceptováno.** Územní plánování na celostátní úrovni je výkonem státní správy; jeho výsledky nepodléhají schválení orgány územních samosprávných celků. Zákon č. 249/2025 Sb. (ZOZE) svěřuje pořizování Změny č. 2 ÚRP Ministerstvu pro místní rozvoj a stanoví procesní rámec pro zapojení veřejnosti a dotčených orgánů, a to i obcí, formou připomínek v zákonem stanovených lhůtách; tato připomínka je součástí daného procesu. Vymezení

Poř. č.	Připomínkové místo	Číslo jednací	Článek	AO	Připomínka	Vyhodnocení
					• negativních dopadů na kvalitu života obyvatel, • ohrožení stability venkovského osídlení a rizika dalšího vylidňování regionu, • možných negativních dopadů na cestovní ruch a místní ekonomiku. 7c/29ZM/26 Zastupitelstvo města Jilemnice požaduje ,aby příprava obdobných strategických záměrů probíhala: • v transparentním dialogu se samosprávami a veřejností, • s respektováním práva obcí rozhodovat o rozvoji svého území, • s důsledným posouzením dopadů na krajinu, životní prostředí a sociální stabilitu regionu. starosta města	akceleračních oblastí proběhlo na základě biologického posouzení konkrétních navrhovaných území podle § 11 odst. 3 resp. 4 ZOZE, jehož výsledky spolu s výsledky vyhodnocení vlivů na životní prostředí (SEA/VVURÚ, Příloha 5 k Změně č. 2 ÚRP) byly zapracovány do návrhu; oblasti, u nichž autorizované osoby identifikovaly významné negativní nebo kumulativní vlivy, byly ze Změny č. 2 ÚRP vyloučeny (odůvodnění Změny č. 2 ÚRP, odst. 32). Výsledky posouzení krajinného rázu v rámci VVURÚ vedly k zcela vypuštění 16 původně uvažovaných akceleračních oblastí a ke snížení limitu maximální výšky elektráren u 48 z 80 zbývajících oblastí pro VTE; podmínky v územních opatřeních dále omezují barevné řešení doprovodných staveb a rozsah trvalých terénních úprav. Vliv VTE na turistický potenciál, rekreaci a místní ekonomiku bude předmětem posouzení v navazujících řízeních; samotné vymezení akcelerační oblasti v ÚRP nezakládá právo na výstavbu VTE ani nevylučuje jiné využití území. Zákonné hygienické limity musí konkrétní záměry splnit v navazujícím stavebním řízení.
6955.	Jana Urbanová	MMR-43636-2026-81	99czzg	AOV83	**Text připomínky** Podatel nesouhlasí s vymezením akcelerační oblasti AOV83 a žádá, aby tato akcelerační oblast nebyla ve Změně č. 2 Územního rozvojového plánu vymezena a aby nebylo vydáno územní opatření AOV83. **Odůvodnění uplatněné připomínky** **1. Direktivní vymezení AOV** Podatel se domnívá, že není nezbytné (a neplyne to ani ze směrnice EU RED III), aby akcelerační oblasti pro VTE (dále jen „AOV“) byly vymezeny direktivně na celostátní úrovni. Je naprosto dostačující, když by Změna č. 2 Územního rozvojového plánu (dále jen „Změna č. 2“) dala obcím povinnost, aby prověřily možnosti vymezení AOV v územních plánech. Na základě tohoto pokynu by samosprávy znalé místních poměrů po dohodě s občany vymezily vhodné lokality pro VTE. Díky tomu by byly zohledněny s potřebnou pečlivostí a v nutné podrobnosti zásahy do veřejných zájmů, které není možné na úrovní Změny č. 2 zhodnotit, neboť to její velké měřítko neumožňuje. **2. Diskriminační vymezení AOV** Ve Změně č. 2 ÚRP není dostatečně vysvětleno, proč je třeba vymezit akcelerační oblasti právě tak, jak to činí Změna č. 2, jinými slovy není pochopitelné, proč právě počet AOV, se kterým Změna č. 2 počítá, povede ke splnění klimatických a energetických cílů a proč vymezení jiné oblasti již není zapotřebí nebo proč by klimatické a energetické cíle nemohly být plněny i bez AOV83, když není ke splnění těchto cílů (které ani nejsou ve Změně č. 2 specifikovány) zapotřebí ani o jednu AOV více. Lokalita, kde je AOV83 přitom není nijak výjimečná z hlediska potenciálu pro VTE (nebo alespoň není ve Změně č. 2 přesvědčivě popsáno, proč se AOV83 svým větrným potenciálem tak výrazně odlišuje od dalších oblastí, kde AOV vymezeny nebyly). Lze tedy předpokládat, že existují i jiné shodné oblasti, kde však z nejasných důvodů AOV nebyly vymezeny. To považuje podatel za diskriminační. Diskriminovány jsou i samosprávy, na jejichž území jsou AOV vymezeny. Vymezení AOV totiž představuje jakousi stavební uzávěru, kdy obec nemůže v dotčeném území měnit územní plán podle svých potřeb, ale musí respektovat vymezenou AOV. Vedle toho pak nebudou investoři VTE motivováni,	**Neakceptováno.** Akcelerační oblast AOV83 – Chorušice byla v rámci přípravy Změny č. 2 ÚRP zmenšena. Vymezení akceleračních oblastí proběhlo na základě biologického posouzení konkrétních navrhovaných území podle § 11 odst. 3 resp. 4 zákona č. 249/2025 Sb. (ZOZE), jehož výsledky spolu s výsledky vyhodnocení vlivů na životní prostředí (SEA/VVURÚ, Příloha 5 k Změně č. 2 ÚRP) byly zapracovány do návrhu; oblasti, u nichž autorizované osoby identifikovaly významné negativní nebo kumulativní vlivy, byly ze Změny č. 2 ÚRP vyloučeny (odůvodnění Změny č. 2 ÚRP, odst. 32). Záměry v akceleračních oblastech podléhají posouzení vlivů dle § 11 ZOZE v rámci jednotného environmentálního stanoviska; EIA dle zákona č. 100/2001 Sb. se pro záměry ve vymezených akceleračních oblastech nebude opakovaně vyhotovovat v rámci stavebního řízení (§ 11 odst. 5 ZOZE). Obavy z hluku, infrazvuku, vibrací a stroboskopického efektu jsou řešeny povinností zpracovat ke každému záměru VTE hlukovou studii zahrnující všechny stávající zdroje hluku v dotčeném území a studii minimalizace shadow flicker efektu; zákonné hygienické limity musí záměry splnit v navazujícím stavebním řízení. Minimální vzdálenost 500 m od obytné zástavby sídel snižuje rizika pro obyvatele. Posouzení kumulativních vlivů sousedních akceleračních oblastí AOV82–84 proběhlo v rámci VVURÚ na úrovni koncepce, a to jak pro každou oblast individuálně (karty AO, příloha č. 2 SEA), tak pro Změnu č. 2 ÚRP jako celek. Vlivy na krajinný ráz oblasti Kokořínska a Bezdězu byly sledovány v rámci VVURÚ. Vlivy na kulturní dědictví a ochranná pásma národních kulturních památek byly rovněž součástí posouzení v rámci VVURÚ. Územní plánování na celostátní úrovni je výkonem státní správy; jeho výsledky nepodléhají schválení orgány územních samosprávných celků.

Poř. č.	Připomínkové místo	Číslo jednací	Článek	AO	Připomínka	Vyhodnocení
					aby s obcí uzavřeli férovou plánovací smlouvu a poskytli obci a jejím občanům dostatečné kompenzace za negativní dopady provozu VTE. Záměry VTE povolované v AOV totiž budou protežovány a jejich výstavba výrazně usnadněna. Tato diskriminace přímo ovlivňuje i občany samospráv. **3. <u>Nedostatečné posouzení vlivů</u>** Vymezení AOV s největší pravděpodobností povede k tomu, že záměry VTE v nich umisťované budou upřednostňovány a nedojde už nikdy k řádnému posouzení jejich negativních dopadů na životní prostředí, na zdraví a životy lidí. Proto by mělo být vyhodnocení vlivů Změny č. 2 a územního opatření pro AOV83 extrémně podrobné a kvalitní, prakticky na úrovni EIA. Překážkou pro takové podrobné posouzení je ale fakt, že je měřítko Územního rozvojového plánu příliš velké a neumožňuje skutečně posoudit dopady vymezení AOV (jiné by to bylo na úrovní územního plánu, resp. v procesu EIA se znalostí konkrétního záměru). Vzhledem k tomu, že na vymezení akceleračních oblastí naváže zrychlené a zjednodušené povolovací řízení před Dopravním a energetickým stavebním úřadem (DESÚ), v rámci kterého bude úřad prakticky pouze ověřovat, zda jsou záměry v souladu s vágními a nicneříkajícími podmínkami územního opatření AOV83. V souladu s těmito obecnými podmínkami ale budou téměř jakékoliv záměry, což znamená, že vlivy VTE realizovaných v AOV83 nebudou nikdy reálně posouzeny. Podatel se domnívá, že je nezbytné, aby všechny vlivy VTE byly skutečně a podrobně posouzeny. Vágní posouzení Změny č. 2 nebo územního opatření AOV83 je naprosto nedostatečné. Podatel se domnívá, že vadné posouzení dopadů VTE může mít nejen přímý vliv na jeho zdraví včetně psychické pohody, ale také to může ovlivnit socioekonomický rozvoj obce, ve které žije, Podatel ještě připomíná, že nedošlo ke kumulativnímu zhodnocení vlivů v důsledku vymezení tří AOV v těsné blízkosti (AOV82, AOV83 a AOV84). **4. <u>Zanedbatelné pozitivní vlivy vymezení AO</u>** V odůvodnění Změny č. 2 ani územního opatření není možné dohledat vyčíslení přínosu AOV83 pro snížení energetické závislosti anebo snížení produkce CO. Ve vyhodnocení vlivů územního opatření AOV83 se ale uvádí k pozitivním vlivům (přínosům) vymezení AOV a realizace VTE: *„Zanedbatelný až mírně pozitivní vliv k ochraně klimatu uplatnění AO se uplatní v globálním měřítku, tedy i z hlediska přeshraničního působení.“* V dokumentaci Změny č. 2 a územního opatření je tedy přiznáno, že přínosy VTE realizovaných v AOV83 budou zanedbatelné, byť chybí konkrétní čísla. V takové situaci není pochopitelné, jak mohl zájem na vymezení AOV83. převážit nad ostatními konkrétně specifikovanými veřejnými zájmy, které naopak výstavba VTE ovlivní výrazně (byť to nekvalitně zpracované vyhodnocení Změny č. 2 a územního opatření nepřiznává). Dále se ve vyhodnocení územního opatření AOV83 uvádí: *„Vlivy na ovzduší v době výstavby zanedbatelné „(prašnost při přesunu zemin, emise ze spalování PHM, sekundární prašnost), v době provozu mírně pozitivní z důvodu náhrady spalovacích zdrojů při výrobě el. energie.“* Vzhledem k tomu, že se ve vyhodnocení uvádí, že vliv AOV83 na ochranu klimatu bude zanedbatelný, bude logicky zanedbatelný rozsah, ve kterém VTE realizované vAOV83 nahradí spalovací zdroje. Změna č. 2 ani územní opatření tento závěr nevyvrací, neobsahují totiž vyčíslení toho, v jak velkém rozsahu VTE realizované v AOV83 nahradí spalovací zdroje a jaký přesně vliv bude mít tato náhrada na cíle sledované Změnou č. 2, tedy snížení energetické závislosti ČR a snížení produkce CO_2. Je také třeba řádně vyhodnotit, proč těchto cílů nelze dosáhnout jinými způsoby (zvýšení počtu bloků JEDU, popř. JETE, rozvoj vodíkové infrastruktury v souladu s Vodíkovou strategií ČR, větší důraz na rozvoj FVE). Proto ani blíže nespecifikovaná náhrada spalovacích zdrojů není důvod, proč by měl zájem na vymezení AOV83 převážit nad jinými zájmy v území.	

Poř. č.	Připomínkové místo	Číslo jednací	Článek	AO	Připomínka	Vyhodnocení
					5. <u>Výška VTE a rozloha AO</u> Ve Změně č. 2 ani v územním opatření pro AOV83 není vysvětleno, proč byla zvolena právě tato rozloha AO a proč má AOV právě tyto konkrétní hranice a proč právě toto vymezení AOV povede ke splnění cílů Změny č. 2. Jinými slovy není vysvětleno, proč nemůže být AO vymezena jiným způsobem tak, aby kupř. byly VTE umisťovány v dostatečné vzdálenosti od zastavěného území a zastavitelných ploch podle územních plánů (min 1,5 km) a není porovnáno, zda by toto jiné vymezení AOV třeba také nevedlo ke splnění cílů Změny č. 2. Podatel se domnívá, že to ale vzhledem k nespecifičnosti cílů Změny č. 2 není ani možné, proto by také vůbec neměla být AOV83 vymezena. **6. <u>Hluková zátěž, vibrace a stroboskopický efekt</u>** Podatel zásadně nesouhlasí s tím, že Změna č. 2 ani příslušné územní opatření vůbec neřeší negativní dopady hluku. Hluk totiž Změna č. 2 chápe jako normální integrální součást VTE, bez které to prostě nejde a je třeba se s tím smířit. Tento přístup nejlépe demonstruje přirovnání hluku z VTE k v podstatě příjemnému „šumění lesa“, které mohou zaregistrovat jen neurotické osoby. Podatel se proto domnívá, že hlukové vlivy nebyly zhodnoceny a ve skutečnosti to ani není možné bez znalosti konkrétního projektu. Podatel zdůrazňuje, že nepovažuje za dostatečné, aby byla hluková zátěž řešena až v hlukové studii zpracované investorem. Takový přístup není schopný zajistit reálnou ochranu lidského zdraví. Podatel dále nesouhlasí s tím, že vůbec nedošlo k posouzení vlivů infrazvuku, nizkofrekvenčního hluku a vibrací, ačkoliv odborné studie upozorňují na rizika spojená s těmito doprovodnými jevy provozu VTE. Podatel se domnívá, že nebyl ani řádně zhodnocen vliv vibrací na nemovitosti. Stejně tak nebyl řádně posouzen z hlediska vlivů tzv. stroboskopický efekt, kdy se posouzení zejména nezaměřilo na obtěžující dopady stroboskopického efektu. **7. <u>Vlivy na krajinný ráz</u>** Větrné elektrárny mají zásadní vlivy na krajinný ráz. Ve Vyhodnocení vlivů územního opatření AOV83 se uvádí: *„Z analýzy viditelnosti vyplývá, že hodnocené území se vyznačuje vysokou koncentrací kulturně-historických hodnot a zároveň velmi citlivým vztahem ke krajině Kokořínska a k ikonické dominantě Bezdězu. V bezprostředním okolí se uplatňuje kostel Nanebevzetí Panny Marie, kostel sv. Jakuba Většího, fara, kaple Nejsvětější Trojice, zámek a historická venkovská zástavba. Ve vzdálenosti do 2 km navazují kostel sv. Martina, radnice, sokolovna a další objekty utvářející obraz sídla. V širším území do 5 km a 15 km se pak prosazuje mimořádně bohatý soubor památek, včetně hradu Kokořín, hradu Houska, hradišť, kostelů, tvrzí, zámků a historických areálů. Rozhodující hodnotou je zde ochrana vnitřní scenérie Kokořínska a nerušených výhledů na Bezděz. Současně je třeba zachovat obraz Mšena a jeho historického jádra v krajině, včetně vazeb na příjezdové komunikace, turistické trasy a další frekventovaná místa, odkud se uplatňují ikonické pohledy na město i na širší krajinný rámec. Bezděz zde nepůsobí jen jako vzdálená dominanta, ale jako jeden z hlavních určujících prvků krajinné identity celého prostoru.”* Jak je možné, že všechny tyto vlivy jsou hodnoceny jako zanedbatelné, když přitom VTE budou představovat novou dominantu, která jednoznačně výrazně ovlivní krajinu, to není ve Změně č. 2 ani v územním opatření vysvětleno. Vliv VTE na krajinný ráz bude mít ještě další dopady - již napořád bude hodnota kajinného rázu snížena, takže bude možné do území umísťovat i další záměry, které by jinak kvůli ochraně krajinného rázu nebyly přípustné.	

Poř. č.	Připomínkové místo	Číslo jednací	Článek	AO	Připomínka	Vyhodnocení
					8. Další negativní vlivy AOV83 - Prostor pro individuální připomínky: lze doplnit např. obavy z negativního vlivu vymezení AOV na zvířata, na ekosystémy, na vodní poměry v území, na zemědělský půdní fond, na ekosystémy... Už v dětství jsem trávila hodně času v dané lokalitě. V současnosti využívám možnosti se zde rekreovat, i s rodinou a s vnoučaty, o víkendech a dovolených. Výstavba VTE by zásadně ovlivnila ráz krajiny a poškodila životní prostředí. Provoz určitě ovlivňuje negativně život jak lidí, tak i zvířat.	
6956.	Michaela Gasparovič	MMR-43639-2026-81	99czzg	AOV83	**<u>Text připomínky</u>** Podatel nesouhlasí s vymezením akcelerační oblasti AOV83 a žádá, aby tato akcelerační oblast nebyla ve Změně č. 2 Územního rozvojového plánu vymezena a aby nebylo vydáno územní opatření AOV83. **<u>Odůvodnění uplatněné připomínky</u>** **1. <u>Direktivní vymezení AOV</u>** Podatel se domnívá, že není nezbytné (a neplyne to ani ze směrnice EU RED III), aby akcelerační oblasti pro VTE (dále jen „AOV“) byly vymezeny direktivně na celostátní úrovni. Je naprosto dostačující, když by Změna č. 2 Územního rozvojového plánu (dále jen „Změna č. 2“) dala obcím povinnost, aby prověřily možnosti vymezení AOV v územních plánech. Na základě tohoto pokynu by samosprávy znalé místních poměrů po dohodě s občany vymezily vhodné lokality pro VTE. Díky tomu by byly zohledněny s potřebnou pečlivostí a v nutné podrobnosti zásahy do veřejných zájmů, které není možné na úrovní Změny č. 2 zhodnotit, neboť to její velké měřítko neumožňuje. **2. <u>Diskriminační vymezení AOV</u>** Ve Změně č. 2 ÚRP není dostatečně vysvětleno, proč je třeba vymezit akcelerační oblasti právě tak, jak to činí Změna č. 2, jinými slovy není pochopitelné, proč právě počet AOV, se kterým Změna č. 2 počítá, povede ke splnění klimatických a energetických cílů a proč vymezení jiné oblasti již není zapotřebí nebo proč by klimatické a energetické cíle nemohly být plněny i bez AOV83, když není ke splnění těchto cílů (které ani nejsou ve Změně č. 2 specifikovány) zapotřebí ani o jednu AOV více. Lokalita, kde je AOV83 přitom není nijak výjimečná z hlediska potenciálu pro VTE (nebo alespoň není ve Změně č. 2 přesvědčivě popsáno, proč se AOV83 svým větrným potenciálem tak výrazně odlišuje od dalších oblastí, kde AOV vymezeny nebyly). Lze tedy předpokládat, že existují i jiné shodné oblasti, kde však z nejasných důvodů AOV nebyly vymezeny. To považuje podatel za diskriminační. Diskriminovány jsou i samosprávy, na jejichž území jsou AOV vymezeny. Vymezení AOV totiž představuje jakousi stavební uzávěru, kdy obec nemůže v dotčeném území měnit územní plán podle svých potřeb, ale musí respektovat vymezenou AOV. Vedle toho pak nebudou investoři VTE motivováni, aby s obcí uzavřeli férovou plánovací smlouvu a poskytli obci a jejím občanům dostatečné kompenzace za negativní dopady provozu VTE. Záměry VTE povolované v AOV totiž budou protežovány a jejich výstavba výrazně usnadněna. Tato diskriminace přímo ovlivňuje i občany samospráv.	**Neakceptováno.** Akcelerační oblast AOV83 – Chorušice byla v rámci přípravy Změny č. 2 ÚRP zmenšena. Vymezení akceleračních oblastí proběhlo na základě biologického posouzení konkrétních navrhovaných území podle § 11 odst. 3 resp. 4 zákona č. 249/2025 Sb. (ZOZE), jehož výsledky spolu s výsledky vyhodnocení vlivů na životní prostředí (SEA/VVURÚ, Příloha 5 k Změně č. 2 ÚRP) byly zapracovány do návrhu; oblasti, u nichž autorizované osoby identifikovaly významné negativní nebo kumulativní vlivy, byly ze Změny č. 2 ÚRP vyloučeny (odůvodnění Změny č. 2 ÚRP, odst. 32). Záměry v akceleračních oblastech podléhají posouzení vlivů dle § 11 ZOZE v rámci jednotného environmentálního stanoviska; EIA dle zákona č. 100/2001 Sb. se pro záměry ve vymezených akceleračních oblastech nebude opakovaně vyhotovovat v rámci stavebního řízení (§ 11 odst. 5 ZOZE). Obavy z hluku, infrazvuku, vibrací a stroboskopického efektu jsou řešeny povinností zpracovat ke každému záměru VTE hlukovou studii zahrnující všechny stávající zdroje hluku v dotčeném území a studii minimalizace shadow flicker efektu; zákonné hygienické limity musí záměry splnit v navazujícím stavebním řízení. Minimální vzdálenost 500 m od obytné zástavby sídel snižuje rizika pro obyvatele. Posouzení kumulativních vlivů sousedních akceleračních oblastí AOV82–84 proběhlo v rámci VVURÚ na úrovni koncepce, a to jak pro každou oblast individuálně (karty AO, příloha č. 2 SEA), tak pro Změnu č. 2 ÚRP jako celek. Vlivy na krajinný ráz oblasti Kokořínska a Bezdězu byly sledovány v rámci VVURÚ. Vlivy na kulturní dědictví a ochranná pásma národních kulturních památek byly rovněž součástí posouzení v rámci VVURÚ. Územní plánování na celostátní úrovni je výkonem státní správy; jeho výsledky nepodléhají schválení orgány územních samosprávných celků.

Poř. č.	Připomínkové místo	Číslo jednací	Článek	AO	Připomínka	Vyhodnocení
					3. <u>Nedostatečné posouzení vlivů</u> Vymezení AOV s největší pravděpodobností povede k tomu, že záměry VTE v nich umisťované budou upřednostňovány a nedojde už nikdy k řádnému posouzení jejich negativních dopadů na životní prostředí, na zdraví a životy lidí. Proto by mělo být vyhodnocení vlivů Změny č. 2 a územního opatření pro AOV83 extrémně podrobné a kvalitní, prakticky na úrovni EIA. Překážkou pro takové podrobné posouzení je ale fakt, že je měřítko Územního rozvojového plánu příliš velké a neumožňuje skutečně posoudit dopady vymezení AOV (jiné by to bylo na úrovní územního plánu, resp. v procesu EIA se znalostí konkrétního záměru). Vzhledem k tomu, že na vymezení akceleračních oblastí naváže zrychlené a zjednodušené povolovací řízení před Dopravním a energetickým stavebním úřadem (DESÚ), v rámci kterého bude úřad prakticky pouze ověřovat, zda jsou záměry v souladu s vágními a nicneříkajícími podmínkami územního opatření AOV83. V souladu s těmito obecnými podmínkami ale budou téměř jakékoliv záměry, což znamená, že vlivy VTE realizovaných v AOV83 nebudou nikdy reálně posouzeny. Podatel se domnívá, že je nezbytné, aby všechny vlivy VTE byly skutečně a podrobně posouzeny. Vágní posouzení Změny č. 2 nebo územního opatření AOV83 je naprosto nedostatečné. Podatel se domnívá, že vadné posouzení dopadů VTE může mít nejen přímý vliv na jeho zdraví včetně psychické pohody, ale také to může ovlivnit socioekonomický rozvoj obce, ve které žije, Podatel ještě připomíná, že nedošlo ke kumulativnímu zhodnocení vlivů v důsledku vymezení tří AOV v těsné blízkosti (AOV82, AOV83 a AOV84). **4. <u>Zanedbatelné pozitivní vlivy vymezení AO</u>** V odůvodnění Změny č. 2 ani územního opatření není možné dohledat vyčíslení přínosu AOV83 pro snížení energetické závislosti anebo snížení produkce CO. Ve vyhodnocení vlivů územního opatření AOV83 se ale uvádí k pozitivním vlivům (přínosům) vymezení AOV a realizace VTE: *„Zanedbatelný až mírně pozitivní vliv k ochraně klimatu uplatnění AO se uplatní v globálním měřítku, tedy i z hlediska přeshraničního působení.“* V dokumentaci Změny č. 2 a územního opatření je tedy přiznáno, že přínosy VTE realizovaných v AOV83 budou zanedbatelné, byť chybí konkrétní čísla. V takové situaci není pochopitelné, jak mohl zájem na vymezení AOV83. převážit nad ostatními konkrétně specifikovanými veřejnými zájmy, které naopak výstavba VTE ovlivní výrazně (byť to nekvalitně zpracované vyhodnocení Změny č. 2 a územního opatření nepřiznává). Dále se ve vyhodnocení územního opatření AOV83 uvádí: *„Vlivy na ovzduší v době výstavby zanedbatelné „(prašnost při přesunu zemin, emise ze spalování PHM, sekundární prašnost), v době provozu mírně pozitivní z důvodu náhrady spalovacích zdrojů při výrobě el. energie.“* Vzhledem k tomu, že se ve vyhodnocení uvádí, že vliv AOV83 na ochranu klimatu bude zanedbatelný, bude logicky zanedbatelný rozsah, ve kterém VTE realizované vAOV83 nahradí spalovací zdroje. Změna č. 2 ani územní opatření tento závěr nevyvrací, neobsahují totiž vyčíslení toho, v jak velkém rozsahu VTE realizované v AOV83 nahradí spalovací zdroje a jaký přesně vliv bude mít tato náhrada na cíle sledované Změnou č. 2, tedy snížení energetické závislosti ČR a snížení produkce CO_2. Je také třeba řádně vyhodnotit, proč těchto cílů nelze dosáhnout jinými způsoby (zvýšení počtu bloků JEDU, popř. JETE, rozvoj vodíkové infrastruktury v souladu s Vodíkovou strategií ČR, větší důraz na rozvoj FVE). Proto ani blíže nespecifikovaná náhrada spalovacích zdrojů není důvod, proč by měl zájem na vymezení AOV83 převážit nad jinými zájmy v území. **5. <u>Výška VTE a rozloha AO</u>**	

Poř. č.	Připomínkové místo	Číslo jednací	Článek	AO	Připomínka	Vyhodnocení
					Ve Změně č. 2 ani v územním opatření pro AOV83 není vysvětleno, proč byla zvolena právě tato rozloha AO a proč má AOV právě tyto konkrétní hranice a proč právě toto vymezení AOV povede ke splnění cílů Změny č. 2. Jinými slovy není vysvětleno, proč nemůže být AO vymezena jiným způsobem tak, aby kupř. byly VTE umisťovány v dostatečné vzdálenosti od zastavěného území a zastavitelných ploch podle územních plánů (min 1,5 km) a není porovnáno, zda by toto jiné vymezení AOV třeba také nevedlo ke splnění cílů Změny č. 2. Podatel se domnívá, že to ale vzhledem k nespecifičnosti cílů Změny č. 2 není ani možné, proto by také vůbec neměla být AOV83 vymezena. **6. <u>Hluková zátěž, vibrace a stroboskopický efekt</u>** Podatel zásadně nesouhlasí s tím, že Změna č. 2 ani příslušné územní opatření vůbec neřeší negativní dopady hluku. Hluk totiž Změna č. 2 chápe jako normální integrální součást VTE, bez které to prostě nejde a je třeba se s tím smířit. Tento přístup nejlépe demonstruje přirovnání hluku z VTE k v podstatě příjemnému „šumění lesa“, které mohou zaregistrovat jen neurotické osoby. Podatel se proto domnívá, že hlukové vlivy nebyly zhodnoceny a ve skutečnosti to ani není možné bez znalosti konkrétního projektu. Podatel zdůrazňuje, že nepovažuje za dostatečné, aby byla hluková zátěž řešena až v hlukové studii zpracované investorem. Takový přístup není schopný zajistit reálnou ochranu lidského zdraví. Podatel dále nesouhlasí s tím, že vůbec nedošlo k posouzení vlivů infrazvuku, nizkofrekvenčního hluku a vibrací, ačkoliv odborné studie upozorňují na rizika spojená s těmito doprovodnými jevy provozu VTE. Podatel se domnívá, že nebyl ani řádně zhodnocen vliv vibrací na nemovitosti. Stejně tak nebyl řádně posouzen z hlediska vlivů tzv. stroboskopický efekt, kdy se posouzení zejména nezaměřilo na obtěžující dopady stroboskopického efektu. **7. <u>Vlivy na krajinný ráz</u>** Větrné elektrárny mají zásadní vlivy na krajinný ráz. Ve Vyhodnocení vlivů územního opatření AOV83 se uvádí: *„Z analýzy viditelnosti vyplývá, že hodnocené území se vyznačuje vysokou koncentrací kulturně-historických hodnot a zároveň velmi citlivým vztahem ke krajině Kokořínska a k ikonické dominantě Bezděz. V bezprostředním okolí se uplatňuje kostel Nanebevzetí Panny Marie, kostel sv. Jakuba Většího, fara, kaple Nejsvětější Trojice, zámek a historická venkovská zástavba. Ve vzdálenosti do 2 km navazují kostel sv. Martina, radnice, sokolovna a další objekty utvářející obraz sídla. V širším území do 5 km a 15 km se pak prosazuje mimořádně bohatý soubor památek, včetně hradu Kokořín, hradu Houska, hradišť, kostelů, tvrzí, zámků a historických areálů. Rozhodující hodnotou je zde ochrana vnitřní scenérie Kokořínska a nerušených výhledů na Bezděz. Současně je třeba zachovat obraz Mšena a jeho historického jádra v krajině, včetně vazeb na příjezdové komunikace, turistické trasy a další frekventovaná místa, odkud se uplatňují ikonické pohledy na město i na širší krajinný rámec. Bezděz zde nepůsobí jen jako vzdálená dominanta, ale jako jeden z hlavních určujících prvků krajinné identity celého prostoru.”* Jak je možné, že všechny tyto vlivy jsou hodnoceny jako zanedbatelné, když přitom VTE budou představovat novou dominantu, která jednoznačně výrazně ovlivní krajinu, to není ve Změně č. 2 ani v územním opatření vysvětleno. Vliv VTE na krajinný ráz bude mít ještě další dopady - již napořád bude hodnota kajinného rázu snížena, takže bude možné do území umísťovat i další záměry, které by jinak kvůli ochraně krajinného rázu nebyly přípustné. **8. <u>Další negativní vlivy AOV83</u>** - prostor pro individuální připomínky: lze doplnit např. Obavy z negativního vlivu vymezení AOV na zvířata, na ekosystémy, na vodní poměry v území, na zemědělský půdní fond, na ekosystémy...	

Poř. č.	Připomínkové místo	Číslo jednací	Článek	AO	Připomínka	Vyhodnocení
6957.	Tomáš Gasparovič	MMR-43640-2026-81	99czzg	AOV83	**Text připomínky** Podatel nesouhlasí s vymezením akcelerační oblasti AOV83 a žádá, aby tato akcelerační oblast nebyla ve Změně č. 2 Územního rozvojového plánu vymezena a aby nebylo vydáno územní opatření AOV83. **Odůvodnění uplatněné připomínky** **1. Direktivní vymezení AOV** Podatel se domnívá, že není nezbytné (a neplyne to ani ze směrnice EU RED III), aby akcelerační oblasti pro VTE (dále jen „AOV“) byly vymezeny direktivně na celostátní úrovni. Je naprosto dostačující, když by Změna č. 2 Územního rozvojového plánu (dále jen „Změna č. 2“) dala obcím povinnost, aby prověřily možnosti vymezení AOV v územních plánech. Na základě tohoto pokynu by samosprávy znalé místních poměrů po dohodě s občany vymezily vhodné lokality pro VTE. Díky tomu by byly zohledněny s potřebnou pečlivostí a v nutné podrobnosti zásahy do veřejných zájmů, které není možné na úrovní Změny č. 2 zhodnotit, neboť to její velké měřítko neumožňuje. **2. Diskriminační vymezení AOV** Ve Změně č. 2 ÚRP není dostatečně vysvětleno, proč je třeba vymezit akcelerační oblasti právě tak, jak to činí Změna č. 2, jinými slovy není pochopitelné, proč právě počet AOV, se kterým Změna č. 2 počítá, povede ke splnění klimatických a energetických cílů a proč vymezení jiné oblasti již není zapotřebí nebo proč by klimatické a energetické cíle nemohly být plněny i bez AOV83, když není ke splnění těchto cílů (které ani nejsou ve Změně č. 2 specifikovány) zapotřebí ani o jednu AOV více. Lokalita, kde je AOV83 přitom není nijak výjimečná z hlediska potenciálu pro VTE (nebo alespoň není ve Změně č. 2 přesvědčivě popsáno, proč se AOV83 svým větrným potenciálem tak výrazně odlišuje od dalších oblastí, kde AOV vymezeny nebyly). Lze tedy předpokládat, že existují i jiné shodné oblasti, kde však z nejasných důvodů AOV nebyly vymezeny. To považuje podatel za diskriminační. Diskriminovány jsou i samosprávy, na jejichž území jsou AOV vymezeny. Vymezení AOV totiž představuje jakousi stavební uzávěru, kdy obec nemůže v dotčeném území měnit územní plán podle svých potřeb, ale musí respektovat vymezenou AOV. Vedle toho pak nebudou investoři VTE motivováni, aby s obcí uzavřeli férovou plánovací smlouvu a poskytli obci a jejím občanům dostatečné kompenzace za negativní dopady provozu VTE. Záměry VTE povolované v AOV totiž budou protežovány a jejich výstavba výrazně usnadněna. Tato diskriminace přímo ovlivňuje i občany samospráv. **3. Nedostatečné posouzení vlivů** Vymezení AOV s největší pravděpodobností povede k tomu, že záměry VTE v nich umisťované budou upřednostňovány a nedojde už nikdy k řádnému posouzení jejich negativních dopadů na životní prostředí, na zdraví a životy lidí. Proto by mělo být vyhodnocení vlivů Změny č. 2 a územního opatření pro AOV83 extrémně podrobné a kvalitní, prakticky na úrovni EIA. Překážkou pro takové podrobné posouzení je ale fakt, že je měřítko Územního rozvojového plánu příliš velké a neumožňuje skutečně posoudit dopady vymezení AOV (jiné by to bylo na úrovní územního plánu, resp. v procesu EIA se znalostí konkrétního záměru). Vzhledem k tomu, že na vymezení akceleračních oblastí naváže zrychlené a zjednodušené povolovací řízení před Dopravním a energetickým stavebním úřadem (DESÚ), v rámci kterého bude úřad prakticky pouze ověřovat, zda jsou záměry v souladu s vágními a nicneříkajícími podmínkami územního opatření AOV83. V souladu s těmito obecnými podmínkami ale budou téměř jakékoliv záměry, což znamená, že vlivy VTE realizovaných v AOV83 nebudou nikdy reálně posouzeny.	**Neakceptováno.** Akcelerační oblast AOV83 – Chorušice byla oproti původnímu návrhu zmenšena. Vymezení akceleračních oblastí proběhlo na základě biologického posouzení konkrétních navrhovaných území podle § 11 odst. 3 resp. 4 zákona č. 249/2025 Sb. (ZOZE), jehož výsledky spolu s výsledky vyhodnocení vlivů na životní prostředí (SEA/VVURÚ, Příloha 5 k Změně č. 2 ÚRP) byly zapracovány do návrhu; oblasti, u nichž autorizované osoby identifikovaly významné negativní nebo kumulativní vlivy, byly ze Změny č. 2 ÚRP vyloučeny (odůvodnění Změny č. 2 ÚRP, odst. 32). Posouzení kumulativních vlivů na životní prostředí a veřejné zdraví proběhlo v rámci VVURÚ na úrovni koncepce, a to jak pro každou akcelerační oblast individuálně (karty AO, příloha č. 2 SEA), tak pro Změnu č. 2 ÚRP jako celek; kumulativní vlivy sousedních oblastí byly tedy hodnoceny. Výsledky posouzení krajinného rázu v rámci VVURÚ vedly k úplnému vypuštění 16 původně uvažovaných akceleračních oblastí a ke snížení limitu maximální výšky elektráren u 48 z 80 zbývajících oblastí pro VTE. Podmínky v územních opatřeních dále omezují barevné řešení doprovodných staveb a rozsah trvalých terénních úprav. Vlivy na kulturní dědictví a ochranná pásma národních kulturních památek byly sledovány v rámci VVURÚ. Obavy z hluku, stroboskopického efektu, infrazvuku a vibrací jsou řešeny povinností zpracovat ke každému záměru VTE hlukovou studii a studii minimalizace shadow flicker efektu; zákonné hygienické limity musí záměry splnit v navazujícím stavebním řízení. Minimální vzdálenost 500 m od obytné zástavby sídel snižuje rizika pro obyvatele. Záměry v akceleračních oblastech podléhají posouzení vlivů dle § 11 ZOZE v rámci jednotného environmentálního stanoviska; EIA dle zákona č. 100/2001 Sb. se pro záměry ve vymezených akceleračních oblastech nebude opakovaně vyhotovovat v rámci stavebního řízení (§ 11 odst. 5 ZOZE). Konkrétní záměry se nadále povolují v souladu se stavebním zákonem za podmínek stanovených v územním opatření. Návrh Změny č. 2 ÚRP byl připraven v souladu s platnou legislativou ČR a EU, včetně zákona č. 249/2025 Sb. (ZOZE) a směrnice RED III; vymezení akceleračních oblastí a podmínky v územních opatřeních jsou stanoveny na základě zákona a v jeho mezích. Územní plánování na celostátní úrovni je výkonem státní správy a jeho výsledky nepodléhají schválení orgány územních samosprávných celků.

Poř. č.	Připomínkové místo	Číslo jednací	Článek	AO	Připomínka	Vyhodnocení
					Podatel se domnívá, že je nezbytné, aby všechny vlivy VTE byly skutečně a podrobně posouzeny. Vágní posouzení Změny č. 2 nebo územního opatření AOV83 je naprosto nedostatečné. Podatel se domnívá, že vadné posouzení dopadů VTE může mít nejen přímý vliv na jeho zdraví včetně psychické pohody, ale také to může ovlivnit socioekonomický rozvoj obce, ve které žije, Podatel ještě připomíná, že nedošlo ke kumulativnímu zhodnocení vlivů v důsledku vymezení tří AOV v těsné blízkosti (AOV82, AOV83 a AOV84). **4. <u>Zanedbatelné pozitivní vlivy vymezení AO</u>** V odůvodnění Změny č. 2 ani územního opatření není možné dohledat vyčíslení přínosu AOV83 pro snížení energetické závislosti anebo snížení produkce CO. Ve vyhodnocení vlivů územního opatření AOV83 se ale uvádí k pozitivním vlivům (přínosům) vymezení AOV a realizace VTE: *„Zanedbatelný až mírně pozitivní vliv k ochraně klimatu uplatnění AO se uplatní v globálním měřítku, tedy i z hlediska přeshraničního působení.“* V dokumentaci Změny č. 2 a územního opatření je tedy přiznáno, že přínosy VTE realizovaných v AOV83 budou zanedbatelné, byť chybí konkrétní čísla. V takové situaci není pochopitelné, jak mohl zájem na vymezení AOV83. převážit nad ostatními konkrétně specifikovanými veřejnými zájmy, které naopak výstavba VTE ovlivní výrazně (byť to nekvalitně zpracované vyhodnocení Změny č. 2 a územního opatření nepřiznává). Dále se ve vyhodnocení územního opatření AOV83 uvádí: *„Vlivy na ovzduší v době výstavby zanedbatelné „(prašnost při přesunu zemin, emise ze spalování PHM, sekundární prašnost), v době provozu mírně pozitivní z důvodu náhrady spalovacích zdrojů při výrobě el. energie.“* Vzhledem k tomu, že se ve vyhodnocení uvádí, že vliv AOV83 na ochranu klimatu bude zanedbatelný, bude logicky zanedbatelný rozsah, ve kterém VTE realizované vAOV83 nahradí spalovací zdroje. Změna č. 2 ani územní opatření tento závěr nevyvrací, neobsahují totiž vyčíslení toho, v jak velkém rozsahu VTE realizované v AOV83 nahradí spalovací zdroje a jaký přesně vliv bude mít tato náhrada na cíle sledované Změnou č. 2, tedy snížení energetické závislosti ČR a snížení produkce CO_2. Je také třeba řádně vyhodnotit, proč těchto cílů nelze dosáhnout jinými způsoby (zvýšení počtu bloků JEDU, popř. JETE, rozvoj vodíkové infrastruktury v souladu s Vodíkovou strategií ČR, větší důraz na rozvoj FVE). Proto ani blíže nespecifikovaná náhrada spalovacích zdrojů není důvod, proč by měl zájem na vymezení AOV83 převážit nad jinými zájmy v území. **5. <u>Výška VTE a rozloha AO</u>** Ve Změně č. 2 ani v územním opatření pro AOV83 není vysvětleno, proč byla zvolena právě tato rozloha AO a proč má AOV právě tyto konkrétní hranice a proč právě toto vymezení AOV povede ke splnění cílů Změny č. 2. Jinými slovy není vysvětleno, proč nemůže být AO vymezena jiným způsobem tak, aby kupř. byly VTE umisťovány v dostatečné vzdálenosti od zastavěného území a zastavitelných ploch podle územních plánů (min 1,5 km) a není porovnáno, zda by toto jiné vymezení AOV třeba také nevedlo ke splnění cílů Změny č. 2. Podatel se domnívá, že to ale vzhledem k nespecifičnosti cílů Změny č. 2 není ani možné, proto by také vůbec neměla být AOV83 vymezena. **6. <u>Hluková zátěž, vibrace a stroboskopický efekt</u>** Podatel zásadně nesouhlasí s tím, že Změna č. 2 ani příslušné územní opatření vůbec neřeší negativní dopady hluku. Hluk totiž Změna č. 2 chápe jako normální integrální součást VTE, bez které to prostě nejde a je třeba se s tím smířit. Tento přístup nejlépe demonstruje přirovnání hluku z VTE k v podstatě příjemnému „šumění lesa“, které mohou zaregistrovat jen neurotické osoby. Podatel se proto domnívá, že hlukové vlivy nebyly zhodnoceny a ve skutečnosti to ani není možné bez znalosti konkrétního projektu.	

Poř. č.	Připomínkové místo	Číslo jednací	Článek	AO	Připomínka	Vyhodnocení
					Podatel zdůrazňuje, že nepovažuje za dostatečné, aby byla hluková zátěž řešena až v hlukové studii zpracované investorem. Takový přístup není schopný zajistit reálnou ochranu lidského zdraví. Podatel dále nesouhlasí s tím, že vůbec nedošlo k posouzení vlivů infrazvuku, nizkofrekvenčního hluku a vibrací, ačkoliv odborné studie upozorňují na rizika spojená s těmito doprovodnými jevy provozu VTE. Podatel se domnívá, že nebyl ani řádně zhodnocen vliv vibrací na nemovitosti. Stejně tak nebyl řádně posouzen z hlediska vlivů tzv. stroboskopický efekt, kdy se posouzení zejména nezaměřilo na obtěžující dopady stroboskopického efektu. **7. <u>Vlivy na krajinný ráz</u>** Větrné elektrárny mají zásadní vlivy na krajinný ráz. Ve Vyhodnocení vlivů územního opatření AOV83 se uvádí: *„Z analýzy viditelnosti vyplývá, že hodnocené území se vyznačuje vysokou koncentrací kulturně-historických hodnot a zároveň velmi citlivým vztahem ke krajině Kokořínska a k ikonické dominantě Bezdězu. V bezprostředním okolí se uplatňuje kostel Nanebevzetí Panny Marie, kostel sv. Jakuba Většího, fara, kaple Nejsvětější Trojice, zámek a historická venkovská zástavba. Ve vzdálenosti do 2 km navazují kostel sv. Martina, radnice, sokolovna a další objekty utvářející obraz sídla. V širším území do 5 km a 15 km se pak prosazuje mimořádně bohatý soubor památek, včetně hradu Kokořín, hradu Houska, hradišť, kostelů, tvrzí, zámků a historických areálů. Rozhodující hodnotou je zde ochrana vnitřní scenérie Kokořínska a nerušených výhledů na Bezděz. Současně je třeba zachovat obraz Mšena a jeho historického jádra v krajině, včetně vazeb na příjezdové komunikace, turistické trasy a další frekventovaná místa, odkud se uplatňují ikonické pohledy na město i na širší krajinný rámec. Bezděz zde nepůsobí jen jako vzdálená dominanta, ale jako jeden z hlavních určujících prvků krajinné identity celého prostoru.”* Jak je možné, že všechny tyto vlivy jsou hodnoceny jako zanedbatelné, když přitom VTE budou představovat novou dominantu, která jednoznačně výrazně ovlivní krajinu, to není ve Změně č. 2 ani v územním opatření vysvětleno. Vliv VTE na krajinný ráz bude mít ještě další dopady - již napořád bude hodnota kajinného rázu snížena, takže bude možné do území umísťovat i další záměry, které by jinak kvůli ochraně krajinného rázu nebyly přípustné. **8. <u>Další negativní vlivy AOV83</u>** - prostor pro individuální připomínky: lze doplnit např. Obavy z negativního vlivu vymezení AOV na zvířata, na ekosystémy, na vodní poměry v území, na zemědělský půdní fond, na ekosystémy...	
6958.	Libor Plecháč	MMR-43641-2026-81	99czzy 99czzz	AOV104 AOV105	1. Zásah do krajinného rázu a dálkových panoramatických výhledů 2. Střet s ochrannými zájmy KRNAP a porušení zákona č. 114/1992 Sb. 3. Ohrožení anemo-orografických systémů Krkonoš 4. Ohrožení biodiverzity a kriticky ohrožených druhů 5. Destrukce unikátních geomorfologických útvarů 6. Geologická devastace a ohrožení Globálního geoparku UNESCO Český ráj 7. Geotechnická rizika a historická důlní činnost Jako zástupce vznikajícího Spolku pro ochranu panoramat a krajinného rázu Krkonoš a Podkrkonoší, z. s., uplatňuji k navrženému vymezení akceleračních zón následující věcné, odborné a právní připomínky: **1. Zásah do krajinného rázu a dálkových panoramatických výhledů** Navrhované zóny AOV 104 (Borovnice) a AOV 105 (Černý háj) se nacházejí v bezprostřední blízkosti Krkonošského národního parku a jeho ochranného pásma. Moderní větrné elektrárny dosahují celkové	**Akceptováno.** Akcelerační oblast AOV104 – Černý háj byla vypuštěna. Akcelerační oblast AOV105 – Borovnice byla vypuštěna.

Poř. č.	Připomínkové místo	Číslo jednací	Článek	AO	Připomínka	Vyhodnocení
					výšky 200–250 metrů a jejich rotující lopatky by v této doposud intaktní podhorské krajině tvořily agresivní, cizorodou technickou dominantu. Tento zásah by hrubě narušil chráněný krajinný ráz a dálkové panoramatické výhledy z klíčových podkrkonošských vrcholů a krajinných dominant, jako jsou Kozákov, Zvičina, Tábor, Bradlec či Kumburk, a stejně tak i ikonické jižní pohledy z hřebenů samotných Krkonoš. Umístění průmyslových větrných turbín do této pohledově exponované „brány Krkonoš“ nevratně zničí estetickou hodnotu venkovské a podhorské krajiny a drasticky poškodí turistický a rekreační potenciál celého regionu, který představuje hlavní ekonomický pilíř pro místní obyvatele. **2. Střet s ochrannými zájmy KRNAP a porušení zákona č. 114/1992 Sb.** Navržené akcelerační zóny leží v bezprostředním předpolí Krkonošského národního parku (KRNAP) a přímo hraničí s jeho ochranným pásmem. Ochranné pásmo KRNAP, zřízené nařízením vlády, má podle § 37 zákona č. 114/1992 Sb., o ochraně přírody a krajiny, za cíl zabezpečit národní park před nepříznivými vlivy z okolí a působit jako ekologický nárazník. Krajinný ráz této podhorské oblasti je chráněn podle § 12 téhož zákona před činnostmi, které by snižovaly jeho estetickou a přírodní hodnotu. Pro region je charakteristická harmonická struktura drobných sídel, historické lidové architektury, sítí cest s drobnými sakrálními prvky (kapličkami) a dalekých pohledových os na panorama Krkonoš. Umístění větrných turbín s výškou až 250 m na hřebeny s nadmořskou výškou 400–500 m n. m. by představovalo drastický vizuální zásah. Tyto industriální dominanty by dosahovaly absolutní výšky až 750 m n. m., čímž by zcela potlačily přirozené krajinné dominanty a památkově chráněné objekty v okolních obcích, jako je zámecký areál ve Studenci či křížová cesta u Zlatnice. Správa KRNAP ve svých koncepčních dokumentech a studiích krajinného rázu striktně požaduje, aby větrné elektrárny a systémy fotovoltaiky byly umisťovány zcela mimo plochy vizuálního kontaktu s chráněným územím národního parku. Průmyslové větrné věže v zónách Černý háj a Borovnice by vytvořily agresivní vizuální bariéru přímo na horizontu pozorovatelném z nejvýznamnějších krkonošských vrcholů a vyhlídek, což by vedlo k nevratné degradaci estetické a přírodní hodnoty chráněného území. 3. **Ohrožení anemo-orografických systémů Krkonoš** Méně zřejmým, avšak z vědeckého hlediska fatálním rizikem je vliv větrných parků na takzvané anemo-orografické (větro-horopisné) systémy Krkonoš. Tento celosvětově unikátní přírodní fenomén, popsaný profesorem Janem Jeníkem, vysvětluje komplexní interakci mezi západním oceánickým větrným prouděním, specifickým reliéfem pohoří, ukládáním sněhových srážek a následným vývojem lavin. Silné větrné proudy, které stoupají z podhůří přes údolí Mumlavy, Bílého Labe či Dolského potoka, jsou vlivem zužujícího se profilu těchto údolí urychlovány a následně přepadají přes náhorní plošiny přímo do ledovcových karů, jako jsou Kotelní, Labské či Sněžné jámy. Tyto větry po tisíciletí transportují semena rostlin, drobný hmyz a částice půdy do závětří karů, které pak fungují jako mimořádně bohaté „biologické zahrádky“ s nejvyšší biodiverzitou v celé střední Evropě. Instalace desítek větrných turbín s celkovou výškou 250 metrů přímo v předpolí Krkonoš, kudy proudí vlhké a studené západní větry od Atlantiku, by však fungovala jako masivní mechanická a aerodynamická bariéra. Zásah do tohoto jemného mechanismu by se projevil ve třech hlavních fyzikálních rovinách s přímým sekundárním dopadem na ekosystémy KRNAP: • Odběr kinetické energie a jeho vliv na rychlost proudění: Rotory o průměru přes 150 metrů odebírají mechanickou energii větru, aby ji přeměnily na elektrickou energii. Tímto procesem dochází ke snížení průměrné rychlosti laminárního proudění vzduchu, který směřuje do krkonošských údolí. • Generování turbulencí a narušení biologického transportu: Rotující listy vytvářejí za každou z turbín rozsáhlý větrný stín a vířivé vzdušné proudy, tedy takzvanou turbulentní stopu. Tyto	

Poř. č.	Připomínkové místo	Číslo jednací	Článek	AO	Připomínka	Vyhodnocení
					vzniklé turbulence pak přímo narušují plynulý transport semen rostlin, půdních částic a drobné fauny z předpolí do ledovcových karů. • Změna mikroklimatu a ohrožení tundrových společenstev: Pohyb obřích rotorů způsobuje lokální promíchávání vrstev teplého a studeného vzduchu v přízemní vrstvě atmosféry. Tato umělá cirkulace s sebou nese změnu vlhkostního a srážkového režimu na návětrných svazích, což může bezprostředně ohrozit unikátní reliktní tundrová společenstva. Ztráta kinetické energie větru a fatální narušení původního laminárního charakteru proudění by tak mohly mít nepředvídatelné dlouhodobé dominové efekty (ripple effects) na srážkový, sněhový i větrný režim v ledovcových karech KRNAP. Takový zásah ve svém důsledku ohrožuje samotnou podstatu existence a fungování celého anemo-orografického systému. **4. Ohrožení biodiverzity a kriticky ohrožených druhů (Chiropterofauna)** Podklady SEA uvádějí, že v dotčeném území se nacházejí migrační koridory a loviště kriticky a silně ohrožených druhů letounů. V přilehlých obcích a jejich sakrálních stavbách prokazatelně sídlí kolonie netopýra velkého (Myotis myotis), netopýra hvízdavého (Pipistrellus pipistrellus) a netopýra nejmenšího (Pipistrellus pygmaeus). Zóna AOV 105 se nachází v přímém koridoru jejich letové aktivity. Rotující lopatky generují extrémní riziko barotraumatu (smrtící podtlak v okolí rotujících listů) a přímých úhynů těchto zákonem chráněných živočichů. Negativně zasažena bude i místní avifauna (zejména dravci a chránění ptáci vázaní na podhorskou krajinu) a hmyzí populace. Použité posudky v dokumentaci SEA navíc vykazují závažnou metodologickou vadu: vycházejí ze zastaralých dat (5–10 let) a vůbec neodrážejí aktuální stav biodiverzity na lokalitě Čistecké hůry. **5. Destrukce unikátních geomorfologických útvarů** Akcelerační zóna AOV 105 přímo zasahuje a ohrožuje geomorfologicky unikátní lokalitu Čistecké hůry (587 m n. m.). Jedná se o hřbet sopečného původu (vyhaslou prvohorní/paleozoickou sopku) s vysoce zachovalou přírodou a historickým statusem významného naleziště drahých kamenů. K ní bezprostředně připojená oblast Rovně představuje v krajinném reliéfu tzv. strukturní/vyzdvižený suk – geomorfologický útvar, který výrazně vystupuje nad okolní terén a tvoří přirozenou, nenahraditelnou krajinnou kompozici s nezaměnitelným genius loci. Instalace těžké větrné techniky na tyto vyvýšené a citlivé útvary je z estetického, krajinně- ekologického i geomorfologického hlediska zcela nepřípustná. Zničení těchto jedinečných lokálních dominant by znamenalo nevyčíslitelnou a nevratnou ztrátu pro přírodní dědictví celého regionu. **6. Geologická devastace a ohrožení Globálního geoparku UNESCO Český ráj** Zájmové území obou akceleračních zón leží v geologicky a paleontologicky celosvětově významném regionu Podkrkonošské pánve. Tato oblast vyniká sedimentárním pokryvem z období mladšího paleozoika, který uchovává unikátní fosilní ekosystémy staré přibližně 300 milionů let. Mimořádná hodnota neživé přírody vedla k tomu, že území bylo zahrnuto do Globálního geoparku UNESCO Český ráj, který byl na konci roku 2020 rozšířen právě o geologické lokality na Novopacku, bezprostředně sousedící s vymezenými zónami. Klíčovým fenoménem oblasti jsou tzv. araukarity – zkamenělá dřeva prvohorních jehličnatých stromů, které dosahovaly výšky až 20 m. V období svrchního karbonu došlo po prudkých bouřích a sopečné činnosti k vyvrácení těchto stromů, jejich splavení do zátočin a rychlému překrytí vrstvami písku a hlíny bez přístupu vzduchu. Následně probíhal proces permineralizace, při němž kyselina křemičitá, uvolňovaná rozkladem živců z okolních pískovců, prosycovala a nahrazovala organickou hmotu mikroskopickými formami křemene, jako jsou chalcedon, jaspis či opál, za vzniku chemicky stabilního	

Poř. č.	Připomínkové místo	Číslo jednací	Článek	AO	Připomínka	Vyhodnocení
					oxidu křemičitého. Kromě araukaritů se v regionu nacházejí psaronie (stvolové kapradiny), kalamity (obří přesličky) a fosilizované zbytky prvohorní fauny, například skelnošupinaté ryby rodu Amblypterus. Z mineralogického hlediska je oblast Podkrkonoší (např. Studenec, Levín, Borovnice) proslulá nalezišti drahých kamenů, které se formovaly v dutinách permských melafyrů. Zdejší acháty vykazují unikátní barevné proužkování způsobené příměsemi oxidů železa, křemičitanů hliníku, hořčíku, limonitu a krevele. Naleziště Studenec a Rovně jsou celosvětově známé nezaměnitelnou barevností a zachovalou buněčnou strukturou araukárií, jejichž středy bývají vyplněny drahokamovou odrůdou křemene. Výstavba obřích větrných elektráren vyžaduje hloubení masivních základových jam pro paty stožárů o průměru desítek metrů, doprovázené rozsáhlými terénními úpravami a odstřely horninového masivu. Tyto destruktivní práce by vedly k nevratnému zničení dosud neodkrytých, vysoce hodnotných paleontologických horizontů a mineralogických žil. Těžká stavební technika by trvale narušila přirozenou morfologii terénu, což je v přímém rozporu s principy ochrany Globálního geoparku UNESCO. **7. Geotechnická rizika a historická důlní činnost** V prostorách navržených akceleračních zón se nacházejí historicky poddolovaná území po dřívější hlubinné těžební činnosti (evidovaná v registru České geologické služby). Zakládání dynamicky masivně namáhaných, až 250 m vysokých věží na takto nestabilním podloží představuje kritické geotechnické riziko, které může vyvolat nečekané propady půdy, narušit statiku celého hřbetu nebo nevratně strhnout a kontaminovat režimy podzemních vod, na které jsou hydrogeologicky navázány okolní obce. **Závěr** Z výše uvedených důvodů žádáme o zcela bezpodmínečné vyřazení zón AOV 104 (Borovnice) a AOV 105 (Černý háj) z návrhu akceleračních zón. Realizace větrných parků v těchto lokalitách by znamenala neakceptovatelný zásah do chráněných zájmů přírody, krajiny, biodiverzity a geologického dědictví České republiky.	
6959.	Bc. Josef Zima	MMR-43642-2026-81	I.1.b.2.	VTE	**Podnět k uplatnění dozorčích práv a žádost o bezodkladné vydání předběžného opatření k plošnému přerušení územních a stavebních řízení pro záměry větrných elektráren (VTE) na území ČR** **I. PROCESNÍ NÁVRH A JURISDIKCE MMR** Na základě § 42 zákona č. 500/2004 Sb., správní řád, podávám podnět k výkonu dozoru nadřízeného orgánu územního plánování a stavebního řádu. Současně podle § 61 odst. 1 zákona č. 500/2004 Sb. žádám o bezodkladné vydání předběžného opatření, kterým MMR nařídí: • Okamžité přerušení všech běžících územních a stavebních řízení (včetně řízení o vydání povolení záměru podle nového stavebního zákona č. 283/2021 Sb.) pro stavby VTE. • Pozastavení procesů schvalování aktualizací Zásad územního rozvoje (ZÚR) krajů v částech definujících tzv. akcelerační zóny pro VTE. • Zákaz vydávání stavebních povolení pro tyto záměry do doby plošného přerámování metodik územního plánování. **II. TVRDÉ LEGISLATIVNÍ ARGUMENTY (Nový stavební zákon)** Pokračování v povolování staveb VTE bez plošné koncepce generuje přímý rozpor s hmotným právem a zakládá nezákonnost budoucích rozhodnutí: • Porušení cílů územního plánování (§ 18 a n. zákona č. 283/2021 Sb., stavební zákon): Územní plánování musí zajišťovat udržitelný rozvoj území a chránit architektonické a kulturní hodnoty. Umisťováním dvousetmetrových průmyslových dominant dochází k plošné degradaci chráněného krajinného rázu a porušení vyváženosti území.	**Neakceptováno.** Podatel žádá vydání předběžného opatření k plošnému přerušení územních a stavebních řízení pro VTE v ČR a k pozastavení schvalování ZÚR v částech definujících akcelerační zóny. Vydání takového opatření není v procesu pořizování Změny č. 2 ÚRP právně přípustné; jde o nástroj správního řízení, nikoli o institut územně plánovacího procesu. Posouzení kumulativních vlivů na životní prostředí a veřejné zdraví proběhlo v rámci VVURÚ na úrovni koncepce, a to jak pro každou akcelerační oblast individuálně (karty AO, příloha č. 2 SEA), tak pro Změnu č. 2 ÚRP jako celek. Námitka o tzv. salámové metodě obcházení zákonného hodnocení proto není opodstatněná; kumulativní synergické vlivy byly hodnoceny v rámci SEA jako celku. Výsledky posouzení krajinného rázu v rámci VVURÚ vedly k úplnému vypuštění 16 původně uvažovaných akceleračních oblastí a ke snížení limitu maximální výšky elektráren u 48 z 80 zbývajících oblastí pro VTE. Podmínky v územních opatřeních dále omezují barevné řešení doprovodných staveb a rozsah trvalých terénních úprav. Vliv VTE na turistický potenciál, rekreaci a hodnotu nemovitostí bude předmětem posouzení v

Poř. č.	Připomínkové místo	Číslo jednací	Článek	AO	Připomínka	Vyhodnocení
					• Absence koordinovaného posouzení (§ 192 zákona č. 283/2021 Sb. / § 61 správního řádu): Projekty jsou stavebními úřady posuzovány izolovaně (tzv. salámová metoda). Tím je obcházeno zákonné vyhodnocení kumulativních synergií (hluk, infrazvuk, zábor půdy) desítek turbín vedle sebe, což přímo ohrožuje veřejný zájem na ochranu zdraví a prostředí. • Zásah do vlastnických práv a znehodnocení území: Stavební úřady při povolování VTE systematicky ignorují drastický propad tržní ceny nemovitostí v dotčených obcích a porušují právo na pokojné užívání majetku dotčených vlastníků. • Procesní vady podkladových stanovisek: Územní rozhodnutí jsou opírána o neaktuální či metodicky chybné podklady, které nezohledňují reálnou technickou stopu moderních obřích větrných turbín v krajině. **III. PROCESNÍ POŽADAVKY** Žádám Ministerstvo pro místní rozvoj o: • 1. Bezodkladné vydání předběžného opatření z důvodu hrozby nevratných změn v území a vzniku škod velkého rozsahu. • 2. Písemné vyrozumění o způsobu vyřízení tohoto podnětu a o krocích, které MMR vůči podřízeným stavebním úřadům podniklo, a to ve lhůtě do 30 dnů od doručení v souladu s § 42 zákona č. 500/2004 Sb.	navazujících řízeních; samotné vymezení akcelerační oblasti v ÚRP nezakládá právo na výstavbu VTE ani nevylučuje jiné využití území. Návrh Změny č. 2 ÚRP byl připraven v souladu s platnou legislativou ČR a EU, včetně zákona č. 249/2025 Sb. (ZOZE), směrnice RED III a stavebního zákona č. 283/2021 Sb. Územní plánování na celostátní úrovni je výkonem státní správy a jeho výsledky nepodléhají schválení orgány územních samosprávných celků.
6960.	Šárka Maršíková	MMR-43643-2026-81	99czzg	AOV83	**<u>Text připomínky</u>** Podatel nesouhlasí s vymezením akcelerační oblasti AOV83 a žádá, aby tato akcelerační oblast nebyla ve Změně č. 2 Územního rozvojového plánu vymezena a aby nebylo vydáno územní opatření AOV83. **<u>Odůvodnění uplatněné připomínky</u>** **1. <u>Direktivní vymezení AOV</u>** Podatel se domnívá, že není nezbytné (a neplyne to ani ze směrnice EU RED III), aby akcelerační oblasti pro VTE (dále jen „AOV“) byly vymezeny direktivně na celostátní úrovni. Je naprosto dostačující, když by Změna č. 2 Územního rozvojového plánu (dále jen „Změna č. 2“) dala obcím povinnost, aby prověřily možnosti vymezení AOV v územních plánech. Na základě tohoto pokynu by samosprávy znalé místních poměrů po dohodě s občany vymezily vhodné lokality pro VTE. Díky tomu by byly zohledněny s potřebnou pečlivostí a v nutné podrobnosti zásahy do veřejných zájmů, které není možné na úrovni Změny č. 2 zhodnotit, neboť to její velké měřítko neumožňuje. **2. <u>Diskriminační vymezení AOV</u>** Ve Změně č. 2 ÚRP není dostatečně vysvětleno, proč je třeba vymezit akcelerační oblasti právě tak, jak to činí Změna č. 2, jinými slovy není pochopitelné, proč právě počet AOV, se kterým Změna č. 2 počítá, povede ke splnění klimatických a energetických cílů a proč vymezení jiné oblasti již není zapotřebí nebo proč by klimatické a energetické cíle nemohly být plněny i bez AOV83, když není ke splnění těchto cílů (které ani nejsou ve Změně č. 2 specifikovány) zapotřebí ani o jednu AOV více. Lokalita, kde je AOV83 přitom není nijak výjimečná z hlediska potenciálu pro VTE (nebo alespoň není ve Změně č. 2 přesvědčivě popsáno, proč se AOV83 svým větrným potenciálem tak výrazně odlišuje od dalších oblastí, kde AOV vymezeny nebyly). Lze tedy předpokládat, že existují i jiné shodné oblasti, kde však z nejasných důvodů AOV nebyly vymezeny. To považuje podatel za diskriminační. Diskriminovány jsou i samosprávy, na jejichž území jsou AOV vymezeny. Vymezení AOV totiž představuje jakousi stavební uzávěru, kdy obec nemůže v dotčeném území měnit územní plán podle svých potřeb, ale musí respektovat vymezenou AOV. Vedle toho pak nebudou investoři VTE motivováni,	**Neakceptováno.** Akcelerační oblast AOV83 – Chorušice byla oproti původnímu návrhu zmenšena. Vymezení akceleračních oblastí proběhlo na základě biologického posouzení konkrétních navrhovaných území podle § 11 odst. 3 resp. 4 zákona č. 249/2025 Sb. (ZOZE), jehož výsledky spolu s výsledky vyhodnocení vlivů na životní prostředí (SEA/VVURÚ, Příloha 5 k Změně č. 2 ÚRP) byly zapracovány do návrhu; oblasti, u nichž autorizované osoby identifikovaly významné negativní nebo kumulativní vlivy, byly ze Změny č. 2 ÚRP vyloučeny (odůvodnění Změny č. 2 ÚRP, odst. 32). Záměry v akceleračních oblastech podléhají posouzení vlivů dle § 11 ZOZE v rámci jednotného environmentálního stanoviska; EIA dle zákona č. 100/2001 Sb. se pro záměry ve vymezených akceleračních oblastech nebude opakovaně vyhotovovat v rámci stavebního řízení (§ 11 odst. 5 ZOZE). Konkrétní záměry se nadále povolují v souladu se stavebním zákonem za podmínek stanovených v územním opatření. Tvrzení, že vlivy záměrů v AOV83 nebudou nikdy řádně posouzeny, proto není správné; environmentální posouzení v rámci jednotného environmentálního stanoviska zajišťuje odpovídající úroveň ochrany. Posouzení kumulativních vlivů proběhlo v rámci VVURÚ na úrovni koncepce, a to jak pro každou akcelerační oblast individuálně, tak pro Změnu č. 2 ÚRP jako celek, přičemž vlivy sousedních oblastí AOV82, AOV83 a AOV84 byly hodnoceny v jejich vzájemné souvislosti.

Poř. č.	Připomínkové místo	Číslo jednací	Článek	AO	Připomínka	Vyhodnocení
					aby s obcí uzavřeli férovou plánovací smlouvu a poskytli obci a jejím občanům dostatečné kompenzace za negativní dopady provozu VTE. Záměry VTE povolované v AOV totiž budou protežovány a jejich výstavba výrazně usnadněna. Tato diskriminace přímo ovlivňuje i občany samospráv. **3. <u>Nedostatečné posouzení vlivů</u>** Vymezení AOV s největší pravděpodobností povede k tomu, že záměry VTE v nich umisťované budou upřednostňovány a nedojde už nikdy k řádnému posouzení jejich negativních dopadů na životní prostředí, na zdraví a životy lidí. Proto by mělo být vyhodnocení vlivů Změny č. 2 a územního opatření pro AOV83 extrémně podrobné a kvalitní, prakticky na úrovni EIA. Překážkou pro takové podrobné posouzení je ale fakt, že je měřítko Územního rozvojového plánu příliš velké a neumožňuje skutečně posoudit dopady vymezení AOV (jiné by to bylo na úrovní územního plánu, resp. v procesu EIA se znalostí konkrétního záměru). Vzhledem k tomu, že na vymezení akceleračních oblastí naváže zrychlené a zjednodušené povolovací řízení před Dopravním a energetickým stavebním úřadem (DESÚ), v rámci kterého bude úřad prakticky pouze ověřovat, zda jsou záměry v souladu s vágními a nicneříkajícími podmínkami územního opatření AOV83. V souladu s těmito obecnými podmínkami ale budou téměř jakékoliv záměry, což znamená, že vlivy VTE realizovaných v AOV83 nebudou nikdy reálně posouzeny. Podatel se domnívá, že je nezbytné, aby všechny vlivy VTE byly skutečně a podrobně posouzeny. Vágní posouzení Změny č. 2 nebo územního opatření AOV83 je naprosto nedostatečné. Podatel se domnívá, že vadné posouzení dopadů VTE může mít nejen přímý vliv na jeho zdraví včetně psychické pohody, ale také to může ovlivnit socioekonomický rozvoj obce, ve které žije, Podatel ještě připomíná, že nedošlo ke kumulativnímu zhodnocení vlivů v důsledku vymezení tří AOV v těsné blízkosti (AOV82, AOV83 a AOV84). **4. <u>Zanedbatelné pozitivní vlivy vymezení AO</u>** V odůvodnění Změny č. 2 ani územního opatření není možné dohledat vyčíslení přínosu AOV83 pro snížení energetické závislosti anebo snížení produkce CO. Ve vyhodnocení vlivů územního opatření AOV83 se ale uvádí k pozitivním vlivům (přínosům) vymezení AOV a realizace VTE: *„Zanedbatelný až mírně pozitivní vliv k ochraně klimatu uplatnění AO se uplatní v globálním měřítku, tedy i z hlediska přeshraničního působení.“* V dokumentaci Změny č. 2 a územního opatření je tedy přiznáno, že přínosy VTE realizovaných v AOV83 budou zanedbatelné, byť chybí konkrétní čísla. V takové situaci není pochopitelné, jak mohl zájem na vymezení AOV83. převážit nad ostatními konkrétně specifikovanými veřejnými zájmy, které naopak výstavba VTE ovlivní výrazně (byť to nekvalitně zpracované vyhodnocení Změny č. 2 a územního opatření nepřiznává). Dále se ve vyhodnocení územního opatření AOV83 uvádí: *„Vlivy na ovzduší v době výstavby zanedbatelné „(prašnost při přesunu zemin, emise ze spalování PHM, sekundární prašnost), v době provozu mírně pozitivní z důvodu náhrady spalovacích zdrojů při výrobě el. energie.“* Vzhledem k tomu, že se ve vyhodnocení uvádí, že vliv AOV83 na ochranu klimatu bude zanedbatelný, bude logicky zanedbatelný rozsah, ve kterém VTE realizované vAOV83 nahradí spalovací zdroje. Změna č. 2 ani územní opatření tento závěr nevyvrací, neobsahují totiž vyčíslení toho, v jak velkém rozsahu VTE realizované v AOV83 nahradí spalovací zdroje a jaký přesně vliv bude mít tato náhrada na cíle sledované Změnou č. 2, tedy snížení energetické závislosti ČR a snížení produkce CO_2. Je také třeba řádně vyhodnotit, proč těchto cílů nelze dosáhnout jinými způsoby (zvýšení počtu bloků JEDU, popř. JETE, rozvoj vodíkové infrastruktury v souladu s Vodíkovou strategií ČR, větší důraz na rozvoj FVE). Proto ani blíže nespecifikovaná náhrada spalovacích zdrojů není důvod, proč by měl zájem na vymezení AOV83 převážit nad jinými zájmy v území.	Výsledky posouzení krajinného rázu v rámci VVURÚ vedly k úplnému vypuštění 16 původně uvažovaných akceleračních oblastí a ke snížení limitu maximální výšky elektráren u 48 z 80 zbývajících oblastí pro VTE; u AOV83 se tato zjištění promítla do zmenšení její rozlohy. Obavy z hluku, infrazvuku, vibrací a stroboskopického efektu jsou řešeny povinností zpracovat ke každému záměru VTE hlukovou studii a studii minimalizace shadow flicker efektu; zákonné hygienické limity musí záměry splnit v navazujícím stavebním řízení. Minimální vzdálenost 500 m od obytné zástavby sídel snižuje rizika pro obyvatele. Návrh Změny č. 2 ÚRP byl připraven v souladu s platnou legislativou ČR a EU, včetně zákona č. 249/2025 Sb. (ZOZE) a směrnice RED III. Územní plánování na celostátní úrovni je výkonem státní správy a jeho výsledky nepodléhají schválení orgány územních samosprávných celků; vymezení AOV proto nepředstavuje diskriminaci dotčených obcí ani zásah do jejich územní autonomie mimo zákonný rámec.

Poř. č.	Připomínkové místo	Číslo jednací	Článek	AO	Připomínka	Vyhodnocení
					5. <u>Výška VTE a rozloha AO</u> Ve Změně č. 2 ani v územním opatření pro AOV83 není vysvětleno, proč byla zvolena právě tato rozloha AO a proč má AOV právě tyto konkrétní hranice a proč právě toto vymezení AOV povede ke splnění cílů Změny č. 2. Jinými slovy není vysvětleno, proč nemůže být AO vymezena jiným způsobem tak, aby kupř. byly VTE umisťovány v dostatečné vzdálenosti od zastavěného území a zastavitelných ploch podle územních plánů (min 1,5 km) a není porovnáno, zda by toto jiné vymezení AOV třeba také nevedlo ke splnění cílů Změny č. 2. Podatel se domnívá, že to ale vzhledem k nespecifičnosti cílů Změny č. 2 není ani možné, proto by také vůbec neměla být AOV83 vymezena. **6. <u>Hluková zátěž, vibrace a stroboskopický efekt</u>** Podatel zásadně nesouhlasí s tím, že Změna č. 2 ani příslušné územní opatření vůbec neřeší negativní dopady hluku. Hluk totiž Změna č. 2 chápe jako normální integrální součást VTE, bez které to prostě nejde a je třeba se s tím smířit. Tento přístup nejlépe demonstruje přirovnání hluku z VTE k v podstatě příjemnému „šumění lesa“, které mohou zaregistrovat jen neurotické osoby. Podatel se proto domnívá, že hlukové vlivy nebyly zhodnoceny a ve skutečnosti to ani není možné bez znalosti konkrétního projektu. Podatel zdůrazňuje, že nepovažuje za dostatečné, aby byla hluková zátěž řešena až v hlukové studii zpracované investorem. Takový přístup není schopný zajistit reálnou ochranu lidského zdraví. Podatel dále nesouhlasí s tím, že vůbec nedošlo k posouzení vlivů infrazvuku, nizkofrekvenčního hluku a vibrací, ačkoliv odborné studie upozorňují na rizika spojená s těmito doprovodnými jevy provozu VTE. Podatel se domnívá, že nebyl ani řádně zhodnocen vliv vibrací na nemovitosti. Stejně tak nebyl řádně posouzen z hlediska vlivů tzv. stroboskopický efekt, kdy se posouzení zejména nezaměřilo na obtěžující dopady stroboskopického efektu. **7. <u>Vlivy na krajinný ráz</u>** Větrné elektrárny mají zásadní vlivy na krajinný ráz. Ve Vyhodnocení vlivů územního opatření AOV83 se uvádí: *„Z analýzy viditelnosti vyplývá, že hodnocené území se vyznačuje vysokou koncentrací kulturně-historických hodnot a zároveň velmi citlivým vztahem ke krajině Kokořínska a k ikonické dominantě Bezdězu. V bezprostředním okolí se uplatňuje kostel Nanebevzetí Panny Marie, kostel sv. Jakuba Většího, fara, kaple Nejsvětější Trojice, zámek a historická venkovská zástavba. Ve vzdálenosti do 2 km navazují kostel sv. Martina, radnice, sokolovna a další objekty utvářející obraz sídla. V širším území do 5 km a 15 km se pak prosazuje mimořádně bohatý soubor památek, včetně hradu Kokořín, hradu Houska, hradišť, kostelů, tvrzí, zámků a historických areálů. Rozhodující hodnotou je zde ochrana vnitřní scenérie Kokořínska a nerušených výhledů na Bezděz. Současně je třeba zachovat obraz Mšena a jeho historického jádra v krajině, včetně vazeb na příjezdové komunikace, turistické trasy a další frekventovaná místa, odkud se uplatňují ikonické pohledy na město i na širší krajinný rámec. Bezděz zde nepůsobí jen jako vzdálená dominanta, ale jako jeden z hlavních určujících prvků krajinné identity celého prostoru.”* Jak je možné, že všechny tyto vlivy jsou hodnoceny jako zanedbatelné, když přitom VTE budou představovat novou dominantu, která jednoznačně výrazně ovlivní krajinu, to není ve Změně č. 2 ani v územním opatření vysvětleno. Vliv VTE na krajinný ráz bude mít ještě další dopady - již napořád bude hodnota kajinného rázu snížena, takže bude možné do území umísťovat i další záměry, které by jinak kvůli ochraně krajinného rázu nebyly přípustné.	

Poř. č.	Připomínkové místo	Číslo jednací	Článek	AO	Připomínka	Vyhodnocení
					8. <u>Další negativní vlivy AOV83</u> - prostor pro individuální připomínky: lze doplnit např. Obavy z negativního vlivu vymezení AOV na zvířata, na ekosystémy, na vodní poměry v území, na zemědělský půdní fond, na ekosystémy... -do obce jezdím na návštěvu k dceři, obávám se negativního vlivu na zdejší přírodu, znehodnocení půdy a celkové devastace krajiny	
6961.	Ludmila Janoušková	MMR-43644-2026-81	99czzl	AOV88	**<u>PŘIPOMÍNKY K:</u>** **I. návrhu Změny č. 2 Územního rozvojového plánu ČR (ÚRP ČR)** **II. Vyhodnoceni vlivů návrhu Změny č. 2 ÚRP na udržitelný rozvoj území (SEA)** **III. návrhům jednotlivých územních opatřeni pro akcelerační oblasti (AO) vymezeným v návrhu Změny č. 2 ÚRP** Tímto podávám připomínku k návrhu vymezeni akceleračních oblasti pro větrné elektrárny (VTE). Na základě níže uvedených důvodů nesouhlasím s návrhem zrněny č. 2 ÚRP ČR, Vyhodnoceni vlivů návrhu Změny č. 2 ÚRP na udržitelný rozvoj území (SEA) a návrhům jednotlivých územních opatřeni pro akcelerační oblasti (AO) vymezeným v návrhu Změny č. 2 ÚRP. Veškeré níže uvedené připomínky se vztahují současně ke všem výše uvedeným projednávaným částem veřejné vyhlášky. Připomínky podávám: ☒ jako osoba žijící v dotčeném území ☐ jako vlastník nemovitosti v dotčeném území (uveďte adresu nebo list vlastnictví) ☒ jako osoba, která může být dotčena dopady návrhu (např. z hlediska krajiny, životního prostředí či kvality života) **<u>A. Nedostatky návrhu</u>** • návrh není dostatečně odůvodněn a **chybí konkrétní podklady** (zákon č. 500/2004 Sb.) • nebyly dostatečně posouzeny **dopady na životní prostředí** (zákon č. 100/2001 Sb.) • hrozí **narušeni krajiny a přírody** (zákon č. 114/1992 Sb.) • návrh **nerespektuje ochranu hodnot území a kvalitu bydlení** (zákon č. 283/2021 Sb.) • nebyly posouzeny jiné **varianty řešeni, zejména využiti brownfieldů** (opuštěných a již narušených ploch) a návrh tak neodůvodněně zasahuje do volné krajiny • vychází **pouze z expertních odhadů** (počet věži, výkon, rozmístěni) • návrh **řeší problémy až dodatečně**, místo aby jim předešel • nejsou dostatečně vyhodnoceny **kumulativní dopady vice záměrů v území** **<u>B. Příroda, krajina a životní prostředí</u>** **1. Nedostatečné posouzeni vlivů na životní prostředí** • výskyt chráněných druhů (ptáci, netopýři) a zásah do migračních tras (vlk, rys apod.) • narušeni prvků ÚSES (biokoridory) • zásadní změna krajiny a její industrializace • dominantní stavby (až cca 250 m vysoké) viditelné na velké vzdálenosti • chybí posouzeni nočního osvětleni • nedostatečně řešen kumulativní vliv vice větrných elektráren **2. Nedostatečné posouzeni vlivů na vodu a klima**	**Akceptováno.** Akcelerační oblast AOV88 – Kundratice byla vypuštěna.

Poř. č.	Připomínkové místo	Číslo jednací	Článek	AO	Připomínka	Vyhodnocení
					• hrozí narušení vsakování vody do půdy a změna odtokových poměrů, • může dojit ke zhoršeni schopnosti krajiny zadržovat vodu a riziko vysychání krajiny • chybí posouzeni vlivu na mikroklima, • nejsou dostatečně řešeny dopady na vodní režim území. **3. Zemědělská půda** • zábor a znehodnoceni kvalitní pudy • možné zásahy do půd l. a II. třídy ochrany (nejcennější půdy) • zhutněni půdy a zvýšeni eroze a fragmentace pozemků • nejasný stav a poškozeni melioraci **4. Nedostatečné posouzeni vlivů na obyvatele** • hluk a jeho dlouhodobý vliv nejsou dostatečně vyhodnoceny, • není dostatečně řešen stroboskopický efekt, • změna charakteru bydlení, • není dostatečně vysvětlen způsob stanoveni vzdálenosti od obytné zástavby, • nebyly dostatečně posouzeny dopady na hodnotu nemovitosti a kvalitu bydlení. **<u>C. Technická a bezpečnostní rizika</u>** **1. Nedostatečnost navržených zmírňujících opatřen**i • navržená opatřeni pouze částečně zmirňuji dopady, ale neřeší samotný střet, • řada opatření je formulována neurčitě a bez jasné kontroly jejich plněni, • významné problémy jsou odkládány až do navazujících řízeni. **2. Technická a bezpečnostní rizika** • odlet ledu z rotorů v zimě, požáry zařízeni (obtížně zvládnutelné zásahy) a zásah bleskem, • pád části konstrukce, únik provozních kapalin, • kontaminace půdy a vody, • požáry zařízeni (obtížně zvládnutelné zásahy, se kterými nemá hasičský záchranný sbor žádné zkušenosti ani odpovidajici techniku), zásah bleskem, šířeni požáru do krajiny, omezeni možnosti hašeni, otázka dostupnosti zařízeni v terénu pro HZS • v ČR dosud neexistuje právní ani metodická úprava požární bezpečnosti VTE a nejsou stanoveny konkrétní odstupové vzdálenosti od lesů či obytné zástavby z hlediska požárního rizika, • Ministerstvo dopravy připustilo existenci bezpečnostních rizik spojených s VTE, zejména vizuální distrakce řidičů, stínových efektů, nočního překážkového osvětleni, odletu ledu či havárii a odletu části konstrukci. **<u>D. Specifikace a střety dané akcelerační oblasti</u>** AO Není jasně stanoveno, kdo **ponese odpovědnost za případné škody na zdraví, majetku a životním prostředí.**	

Poř. č.	Připomínkové místo	Číslo jednací	Článek	AO	Připomínka	Vyhodnocení
					V C.: 88 Kundratice Okres: Semily Kraj: Liberecký Uvedená akcelerační oblast vykazuje následující možné střety a rizika: **1. Dopady na místní krajinu a charakter území** AOV88 je umístěna mezi CHKO český ráj a NP Krkonoše na návrších mezi obcemi Kundratice a Kruh a dále na svazích vrchu Strážník nad obcemi Mříčná a Peřimov. Tedy v pohledově velmi exponovaném terénu. Větrné elektrárny vysoké až 250 metrů umístěné v této lokalitě by velmi negativně ovlivnily panoráma celého západního Podkrkonoší. Znehodnotily by jak výhledy ze svahů Krkonoš do Podkrkonoší a Českého Ráje na krajinné dominanty jako např. Kozákov, Tábor, Kumburk, tak i výhledy z místních vyhlídkových míst na Krkonoše. Konkrétně z pěší vyhlídkové cesty přes valdický vrch, odkud jsou výhledy na Černou horu a celé panoráma Krkonoš. Podobně ovlivněny by byly i výhledy z cyklotrasy č. 4175 vedoucí z Kundratic přes Valdice do Čikvásek, z cyklotrasy č. 4174 odbočující do Bystré nad Jizerou a z cyklotrasy č. 4171 vedoucí z Jilemnice přes Kundratice do Libštátu, z místních vrcholů Skalice, Strážnk a okolních dominant Kozákov, Tábor, Kumburk, Jíva. Výhledy z mistních vyhlídkových míst by byly nenávratně znehodnoceny jak zamýšlenými větrnými elektrárnami v AOV88, tak výstavbou VTE v nedaleké AOV89 a plánovanou výstavbou VTE v obci Bystrá, která navazuje přímo na AOV88 v západním směru. Těsně na hranici AOV88 je umístěna národní přírodní památka Strážník a nedaleko jsou městské památkové zóny Jilemnice, Lomnice nad Popelkou a vesnická památková zóna Kadov. Zřízením AOV88 by nad jakoukoli pochybnost došlo k poničeni významných estetických a kulturních hodnot a poškozeni dálkových horizontů a krajinného rázu, který je chráněn zákonem 114/1992 o ochraně přírody a krajiny. **2. Riziko pro stávající i plánované zdroje pitné vody** Navržená AOV88 se na její západní hranici kriticky přibližuje na vzdálenost 350 m k jedinému zdroji pitné vody pro veřejný vodovod Kundratice, provozovate!e obce Košťálov ev. číslo CZ051.3508.5107.0145 Košťálov 0145.03 Kundratice. platný plán rozvoje vodovodů a kanalizaci Libereckého kraje k tomuto vodovodu mimo jiné uvádí: výhledově doporučujeme vybudováni nového vodojemu o kapacitě do 100 m'. Vodovod pro veřejnou potřebu v Kundraticích bude postupně rozšířen i do dalších částí zástavby.... Horní tlakové pásmo bude dáno polohou navrženého vodojemu Zimrov o objemu 50 m' (477,0 l 475,0 m n. m.). Do vodojemu bude voda čerpána přes spotřebiště z nové čerpací stanice Kundratice umístěné na síti. Z výše uvedeného je patrné, že obec Košťálov má v záměru vybudováni druhého zdroje vody a vodojemu, kde zdrojem vody bude zvodeň označená místními názvy Kamenec a na Zimrově. Založením věží zde v této části AOV může dojít k ohroženi spodních i povrchových vod stávajícího i budoucího vodního zdroje v povodí horní části Kundratického potoka. Požaduji vyloučení negativních dopadů na zdroje pitné vody, podzemní a povrchové vody v povodí Kundratického potoka hydrogeologickým průzkumem. **3. Vliv na zdraví obyvatel a kvalitu bydlení** Nejbližší domy (samota Petrovice) stoji pouhých 300 metrů od hranice AOV. Domy v horním konci obce Kruh (lokalita Pustina) jsou od hranice AOV 700 metrů, na horním konci Kundratic 400 metrů, v obci Mříčná (u kostela sv. Kateřiny) 600 metrů. Navržená AOV88 obkružuje obec Kundratice ze severozápadu, severu, východu a jihu. Zástavba se nachází převážně v údolí Kundratického potoka a AOV je navržena na okolních návrších. Dá se tedy důvodně předpokládat, že budou obyvatelé Kundratic obtěžováni nad únosnou míru slyšitelným hlukem, neslyšitelným hlukem i stroboskopickým efektem po významnou část dne a úlevu před hlukem neposkytne vzhledem k plánovanému rozmístění	

Poř. č.	Připomínkové místo	Číslo jednací	Článek	AO	Připomínka	Vyhodnocení
					VTE v prstenci kolem Kundratic ani zrněna směru větru. Navíc v západním směru navazuje na AOV88 plánovaná výstavba VTE v katastru obce Bystrá a nedaleko jižním směrem AOV89. Sníží se kvalita bydlení, bude omezena možnost využíváni zahrad a klesne cena nemovitosti. Vzhledem k tomu, že se hluk v členitém terénu šíři na větší vzdálenosti než v rovinách a vzhledem k tomu, že návrh vůbec nezohledňuje kumulativní vlivy všech tří zmiňovaných záměrů, požaduji AOV88 úplně vyloučit nebo posunout hranice AOV minimálně na vzdálenost pětinásobku výšky vte. **4. Rozpor s prioritami směrnice RED III a zákonem č. 249/2025 sb.** Podle směrnice Evropského parlamentu a Rady RED III mají být akcelerační oblasti přednostně umístěny tam, kde stavba OZE nezpůsobí významné škody. Tedy na degradované půdě, v průmyslových areálech, v okolí dálnic, v brownfieldech. Na území navržené AOV88 se žádné narušené lokality nenacházejí. Naopak se jedná o zachovalou podhorskou krajinu s mozaikou lesů, luk a polí Navrženi AOV88 jde tedy přímo proti zadáni EU. Nav t nebylo provedeno vyhodnocení alternativních lokalit, což je v rozporu s požadavky směrnice RED III. **5. Ohroženi mikroklimatu včetně srážkového režimu v oblasti** Distribuce tepla a vlhkosti v atmosféře se vlivem VTE mění, což má podle studií dopady na lokální klima. Vznikají tepelné ostrovy, zvyšuje se teplota v oblasti až o jeden stupeň Celsia, mění se přísun vláhy a srážkový režim. Dopady větrných elektráren na mikroklima v okolí AOV88 nebyly vůbec posouzeny, což je v situaci, kdy oblast trpí stále častěji suchem, zásadní nedostatek. **6. Nepřípustnost nahrazováni prevence následným zmírňováním** Proces vymezováni akceleračních oblastí v rámci Změny č. 2 ÚRP ČR vykazuje zásadní metodickou vadu, která je v rozporu s principem předběžné opatrnosti (ČI. 191, odst. 2 Smlouvy o fungováni EU). Pořizovatel plošně rezignoval na povinnost vyloučit významné negativní vlivy na životní prostředí již ve fázi strategického plánováni. V dokumentaci SEA je u vymezených AO systémově používána formulace, že vlivy budou „zmírněny" (např. monitoringem mortality nebo technickými opatřeními až v rámci provozu). Tento postup je nepřípustný. Akcelerační oblast má být dle směrnice RED III územím s nízkým dopadem na životní prostředí. Pokud pořizovatel nemá k dispozici aktuální a podrobná data, která by negativní vlivy (např, na chráněné druhy živočichů či ekologickou stabilitu) vyloučila již nyní, nesmí takové území clo akcelerační oblasti zařadit Pro AOV88 je navržena řada zmírňujících opatřeni, ale není zřejmé, kdo nese odpovědnost za kontrolu dodržováni těchto opatření a nejsou známé ani postihy za jejich nedodržování. Obávám se, že navržená zmírňující opatřeni jsou pouze formální a nebudou v praxi dodržována. **7. Absence relevantních biologických podkladů** Vymezeni akcelerační oblasti v rámci Změny č. 2 Ú RP ČR vykazuje zásadní odbornou vadu v podobě nedostatečného zjištěni skutkového stavu. Pořizovatel dokumentace SEA rezignoval na provedeni relevantních terénních šetřeni, což činí návrh odborně nepřezkoumatelným. Pro validní vymezeni AO je nezbytný minimálně dvouletý terénní monitoring (zahrnující alespoň dvě vegetační sezóny), který by zmapoval reálnou aktivitu ptactva a letounů v dotčené lokalitě. Hodnoceni vlivů je prováděno pouze na základě mapových podkladů velkých měřítek, což je pro účely akcelerace (zrychleného schvalování) nepřípustné. Bez konkrétních dat o výskytu a migračních trasách druhů nelze žádné území označit za prokazatelně vhodné pro masivní výstavbu VTE. Požaduji provedeni minimálně dvouletého monitoringu (2 kompletní vegetační sezóny) zaměřeného na aktivitu letounů a ptactva. Pouhá práce s mapovými podklady je pro vymezení AO nepřípustná a činí proces nezákonným. Na základě výše uvedeného požaduji důsledné přehodnoceni navržené akcelerační oblasti a její vyloučení z návrhu změny č. 2 ÚRP. **<u>E. Rozpor se zákony a právními předpisy ČR a EU</u>**	

Poř. č.	Připomínkové místo	Číslo jednací	Článek	AO	Připomínka	Vyhodnocení
					Návrh může být v rozporu zejména s: • zákonem č. 500/2004 Sb., správní řád, • zákonem č. 100/2001 Sb., o posuzováni vlivů na životní prostředí (EIA), • zákonem č. 114/1992 Sb., o ochraně přírody a krajiny, • zákonem č. 334/1992 Sb., o ochraně zemědělského půdního fondu, • zákonem č. 283/2021 Sb., stavební zákon, • podmínkami směrnice EU RED III (nevhodně zvolená lokalita, nevyřešené dopady) • principem předběžné opatrnosti dle čl. 191 SFEU, • právem na příznivé životní prostředí dle čl. 35 Listiny základních práv a svobod, • právem na ochranu zdraví dle čl. 31 Listiny základních práv a svobod, • právem na ochranu vlastnictví dle čl. 11 Listiny základních práv a svobod. **<u>Závěr</u>** S ohledem na výše uvedené skutečnosti nelze na základě dostupných podkladů vyloučit významný negativní vliv na krajinný ráz podkrkonošské krajiny, chráněné složky přírody, lidské zdraví a pokojné užívání majetku. Návrh zrněny č. 2 ÚRP ČR je v této části v rozporu s principem předběžné opatrnosti, zasahuje do ústavního pořádku České republiky, je v rozporu s mezinárodními závazky ČR (Aarhuská úmluva, Evropská úmluva o krajině) i právem EU, a je tedy v předložené podobě . **nezákonný a neschválitelný.** Současně žádám Ministerstvo pro místní rozvoj ČR, aby v rámci vypořádáni těchto připomínek vyžádalo aktuální odborné vyjádření od Ministerstva životního prostředí ČR, Agentury ochrany přírody a krajiny ČR a Ministerstva zdravotnictví ČR ke všem výše uvedeným skutečnostem, zejména ve vztahu k absenci biologických průzkumů, narušeni migračních koridorů a absenci metodiky pro hodnocení vlivů nízkofrekvenčního hluku na lidské zdraví. Na základě výše uvedeného požaduji **vyloučení AOV88 z návrhu změny č. 2 ÚRP ČR** nebo zásadní přepracování.	
6962.	Prof. Ing. František Maršík, DrSc.	MMR-43645-2026-81	99czzg	AOV83	**<u>Text připomínky</u>** Podatel nesouhlasí s vymezením akcelerační oblasti AOV83 a žádá, aby tato akcelerační oblast nebyla ve Změně č. 2 Územního rozvojového plánu vymezena a aby nebylo vydáno územní opatření AOV83. **<u>Odůvodnění uplatněné připomínky</u>** **1. <u>Direktivní vymezení AOV</u>** Podatel se domnívá, že není nezbytné (a neplyne to ani ze směrnice EU RED III), aby akcelerační oblasti pro VTE (dále jen „AOV“) byly vymezeny direktivně na celostátní úrovni. Je naprosto dostačující, když by Změna č. 2 Územního rozvojového plánu (dále jen „Změna č. 2“) dala obcím povinnost, aby prověřily možnosti vymezení AOV v územních plánech. Na základě tohoto pokynu by samosprávy znalé místních poměrů po dohodě s občany vymezily vhodné lokality pro VTE. Díky tomu by byly zohledněny s potřebnou pečlivostí a v nutné podrobnosti zásahy do veřejných zájmů, které není možné na úrovní Změny č. 2 zhodnotit, neboť to její velké měřítko neumožňuje. **2. <u>Diskriminační vymezení AOV</u>**	**Neakceptováno.** Akcelerační oblast AOV83 – Chorušice byla v rámci Změny č. 2 ÚRP zmenšena. Připomínka požaduje její úplné vyřazení; tomuto požadavku nebylo vyhověno. Vymezení akceleračních oblastí proběhlo na základě biologického posouzení konkrétních navrhovaných území podle § 11 odst. 3 resp. 4 zákona č. 249/2025 Sb. (ZOZE), jehož výsledky spolu s výsledky vyhodnocení vlivů na životní prostředí (SEA/VVURÚ, Příloha 5 k Změně č. 2 ÚRP) byly zapracovány do návrhu; oblasti, u nichž autorizované osoby identifikovaly významné negativní nebo kumulativní vlivy, byly ze Změny č. 2 ÚRP vyloučeny (odůvodnění Změny č. 2 ÚRP, odst. 32). Výsledky posouzení krajinného rázu v rámci VVURÚ vedly k úplnému vypuštění 16 původně uvažovaných akceleračních oblastí a ke snížení limitu maximální výšky elektráren u 48 z 80 zbývajících oblastí pro VTE. Podmínky v územních opatřeních dále omezují barevné řešení doprovodných staveb a rozsah trvalých terénních úprav.

Poř. č.	Připomínkové místo	Číslo jednací	Článek	AO	Připomínka	Vyhodnocení
					Ve Změně č. 2 ÚRP není dostatečně vysvětleno, proč je třeba vymezit akcelerační oblasti právě tak, jak to činí Změna č. 2, jinými slovy není pochopitelné, proč právě počet AOV, se kterým Změna č. 2 počítá, povede ke splnění klimatických a energetických cílů a proč vymezení jiné oblasti již není zapotřebí nebo proč by klimatické a energetické cíle nemohly být plněny i bez AOV83, když není ke splnění těchto cílů (které ani nejsou ve Změně č. 2 specifikovány) zapotřebí ani o jednu AOV více. Lokalita, kde je AOV83 přitom není nijak výjimečná z hlediska potenciálu pro VTE (nebo alespoň není ve Změně č. 2 přesvědčivě popsáno, proč se AOV83 svým větrným potenciálem tak výrazně odlišuje od dalších oblastí, kde AOV vymezeny nebyly). Lze tedy předpokládat, že existují i jiné shodné oblasti, kde však z nejasných důvodů AOV nebyly vymezeny. To považuje podatel za diskriminační. Diskriminovány jsou i samosprávy, na jejichž území jsou AOV vymezeny. Vymezení AOV totiž představuje jakousi stavební uzávěru, kdy obec nemůže v dotčeném území měnit územní plán podle svých potřeb, ale musí respektovat vymezenou AOV. Vedle toho pak nebudou investoři VTE motivováni, aby s obcí uzavřeli férovou plánovací smlouvu a poskytli obci a jejím občanům dostatečné kompenzace za negativní dopady provozu VTE. Záměry VTE povolované v AOV totiž budou protežovány a jejich výstavba výrazně usnadněna. Tato diskriminace přímo ovlivňuje i občany samospráv. **3. <u>Nedostatečné posouzení vlivů</u>** Vymezení AOV s největší pravděpodobností povede k tomu, že záměry VTE v nich umisťované budou upřednostňovány a nedojde už nikdy k řádnému posouzení jejich negativních dopadů na životní prostředí, na zdraví a životy lidí. Proto by mělo být vyhodnocení vlivů Změny č. 2 a územního opatření pro AOV83 extrémně podrobné a kvalitní, prakticky na úrovni EIA. Překážkou pro takové podrobné posouzení je ale fakt, že je měřítko Územního rozvojového plánu příliš velké a neumožňuje skutečně posoudit dopady vymezení AOV (jiné by to bylo na úrovní územního plánu, resp. v procesu EIA se znalostí konkrétního záměru). Vzhledem k tomu, že na vymezení akceleračních oblastí naváže zrychlené a zjednodušené povolovací řízení před Dopravním a energetickým stavebním úřadem (DESÚ), v rámci kterého bude úřad prakticky pouze ověřovat, zda jsou záměry v souladu s vágními a nicneříkajícími podmínkami územního opatření AOV83. V souladu s těmito obecnými podmínkami ale budou téměř jakékoliv záměry, což znamená, že vlivy VTE realizovaných v AOV83 nebudou nikdy reálně posouzeny. Podatel se domnívá, že je nezbytné, aby všechny vlivy VTE byly skutečně a podrobně posouzeny. Vágní posouzení Změny č. 2 nebo územního opatření AOV83 je naprosto nedostatečné. Podatel se domnívá, že vadné posouzení dopadů VTE může mít nejen přímý vliv na jeho zdraví včetně psychické pohody, ale také to může ovlivnit socioekonomický rozvoj obce, ve které žije, Podatel ještě připomíná, že nedošlo ke kumulativnímu zhodnocení vlivů v důsledku vymezení tří AOV v těsné blízkosti (AOV82, AOV83 a AOV84). **4. <u>Zanedbatelné pozitivní vlivy vymezení AO</u>** V odůvodnění Změny č. 2 ani územního opatření není možné dohledat vyčíslení přínosu AOV83 pro snížení energetické závislosti anebo snížení produkce CO. Ve vyhodnocení vlivů územního opatření AOV83 se ale uvádí k pozitivním vlivům (přínosům) vymezení AOV a realizace VTE: *„Zanedbatelný až mírně pozitivní vliv k ochraně klimatu uplatnění AO se uplatní v globálním měřítku, tedy i z hlediska přeshraničního působení.“* V dokumentaci Změny č. 2 a územního opatření je tedy přiznáno, že přínosy VTE realizovaných v AOV83 budou zanedbatelné, byť chybí konkrétní čísla. V takové situaci není pochopitelné, jak mohl zájem na vymezení AOV83. převážit nad ostatními konkrétně specifikovanými	Posouzení kumulativních vlivů na životní prostředí a veřejné zdraví proběhlo v rámci VVURÚ na úrovni koncepce, a to jak pro každou akcelerační oblast individuálně (karty AO, příloha č. 2 SEA), tak pro Změnu č. 2 ÚRP jako celek. Vlivy sousedních akceleračních oblastí byly v tomto posouzení zohledněny. Záměry v akceleračních oblastech podléhají posouzení vlivů dle § 11 ZOZE v rámci jednotného environmentálního stanoviska; EIA dle zákona č. 100/2001 Sb. se pro záměry ve vymezených akceleračních oblastech nebude opakovaně vyhotovovat v rámci stavebního řízení (§ 11 odst. 5 ZOZE). Konkrétní záměry se nadále povolují v souladu se stavebním zákonem za podmínek stanovených v územním opatření. Obavy z hluku, stroboskopického efektu, infrazvuku, vibrací a dopadů na pohodu bydlení jsou řešeny povinností zpracovat ke každému záměru VTE hlukovou studii a studii minimalizace shadow flicker efektu; zákonné hygienické limity musí záměry splnit v navazujícím stavebním řízení. Minimální vzdálenost 500 m od obytné zástavby sídel snižuje rizika pro obyvatele. Variantní řešení nejsou relevantním územně plánovacím nástrojem pro vymezování lokalit pro OZE; posouzení ekonomické návratnosti konkrétních záměrů a volba energetických technologií jsou úlohou investorů a státní energetické politiky, nikoliv předmětem územně plánovacího dokumentu. Územní plánování na celostátní úrovni je výkonem státní správy; jeho výsledky nepodléhají schválení orgány územních samosprávných celků. Návrh Změny č. 2 ÚRP byl připraven v souladu s platnou legislativou ČR a EU, včetně zákona č. 249/2025 Sb. (ZOZE), směrnice RED III a Listiny základních práv a svobod; vymezení akceleračních oblastí a podmínky v územních opatřeních jsou stanoveny na základě zákona a v jeho mezích.

Poř. č.	Připomínkové místo	Číslo jednací	Článek	AO	Připomínka	Vyhodnocení
					veřejnými zájmy, které naopak výstavba VTE ovlivní výrazně (byť to nekvalitně zpracované vyhodnocení Změny č. 2 a územního opatření nepřiznává). Dále se ve vyhodnocení územního opatření AOV83 uvádí: *„Vlivy na ovzduší v době výstavby zanedbatelné „(prašnost při přesunu zemin, emise ze spalování PHM, sekundární prašnost), v době provozu mírně pozitivní z důvodu náhrady spalovacích zdrojů při výrobě el. energie.“* Vzhledem k tomu, že se ve vyhodnocení uvádí, že vliv AOV83 na ochranu klimatu bude zanedbatelný, bude logicky zanedbatelný rozsah, ve kterém VTE realizované vAOV83 nahradí spalovací zdroje. Změna č. 2 ani územní opatření tento závěr nevyvrací, neobsahují totiž vyčíslení toho, v jak velkém rozsahu VTE realizované v AOV83 nahradí spalovací zdroje a jaký přesně vliv bude mít tato náhrada na cíle sledované Změnou č. 2, tedy snížení energetické závislosti ČR a snížení produkce CO_2. Je také třeba řádně vyhodnotit, proč těchto cílů nelze dosáhnout jinými způsoby (zvýšení počtu bloků JEDU, popř. JETE, rozvoj vodíkové infrastruktury v souladu s Vodíkovou strategií ČR, větší důraz na rozvoj FVE). Proto ani blíže nespecifikovaná náhrada spalovacích zdrojů není důvod, proč by měl zájem na vymezení AOV83 převážit nad jinými zájmy v území. **5. <u>Výška VTE a rozloha AO</u>** Ve Změně č. 2 ani v územním opatření pro AOV83 není vysvětleno, proč byla zvolena právě tato rozloha AO a proč má AOV právě tyto konkrétní hranice a proč právě toto vymezení AOV povede ke splnění cílů Změny č. 2. Jinými slovy není vysvětleno, proč nemůže být AO vymezena jiným způsobem tak, aby kupř. byly VTE umisťovány v dostatečné vzdálenosti od zastavěného území a zastavitelných ploch podle územních plánů (min 1,5 km) a není porovnáno, zda by toto jiné vymezení AOV třeba také nevedlo ke splnění cílů Změny č. 2. Podatel se domnívá, že to ale vzhledem k nespecifičnosti cílů Změny č. 2 není ani možné, proto by také vůbec neměla být AOV83 vymezena. **6. <u>Hluková zátěž, vibrace a stroboskopický efekt</u>** Podatel zásadně nesouhlasí s tím, že Změna č. 2 ani příslušné územní opatření vůbec neřeší negativní dopady hluku. Hluk totiž Změna č. 2 chápe jako normální integrální součást VTE, bez které to prostě nejde a je třeba se s tím smířit. Tento přístup nejlépe demonstruje přirovnání hluku z VTE k v podstatě příjemnému „šumění lesa“, které mohou zaregistrovat jen neurotické osoby. Podatel se proto domnívá, že hlukové vlivy nebyly zhodnoceny a ve skutečnosti to ani není možné bez znalosti konkrétního projektu. Podatel zdůrazňuje, že nepovažuje za dostatečné, aby byla hluková zátěž řešena až v hlukové studii zpracované investorem. Takový přístup není schopný zajistit reálnou ochranu lidského zdraví. Podatel dále nesouhlasí s tím, že vůbec nedošlo k posouzení vlivů infrazvuku, nizkofrekvenčního hluku a vibrací, ačkoliv odborné studie upozorňují na rizika spojená s těmito doprovodnými jevy provozu VTE. Podatel se domnívá, že nebyl ani řádně zhodnocen vliv vibrací na nemovitosti. Stejně tak nebyl řádně posouzen z hlediska vlivů tzv. stroboskopický efekt, kdy se posouzení zejména nezaměřilo na obtěžující dopady stroboskopického efektu. **7. <u>Vlivy na krajinný ráz</u>** Větrné elektrárny mají zásadní vlivy na krajinný ráz. Ve Vyhodnocení vlivů územního opatření AOV83 se uvádí: *„Z analýzy viditelnosti vyplývá, že hodnocené území se vyznačuje vysokou koncentrací kulturně-historických hodnot a zároveň velmi citlivým vztahem ke krajině Kokořínska a k ikonické dominantě Bezdězu. V bezprostředním okolí se uplatňuje kostel Nanebevzetí Panny Marie, kostel sv. Jakuba Většího, fara, kaple Nejsvětější Trojice, zámek a historická venkovská zástavba. Ve vzdálenosti do 2 km navazují kostel sv. Martina, radnice, sokolovna a další objekty utvářející obraz sídla. V širším území do 5 km a 15 km se pak prosazuje mimořádně bohatý soubor památek, včetně hradu Kokořín, hradu Houska,*	

Poř. č.	Připomínkové místo	Číslo jednací	Článek	AO	Připomínka	Vyhodnocení
					hradišť, kostelů, tvrzí, zámků a historických areálů. Rozhodující hodnotou je zde ochrana vnitřní scenérie Kokořínska a nerušených výhledů na Bezděz. Současně je třeba zachovat obraz Mšena a jeho historického jádra v krajině, včetně vazeb na příjezdové komunikace, turistické trasy a další frekventovaná místa, odkud se uplatňují ikonické pohledy na město i na širší krajinný rámec. Bezděz zde nepůsobí jen jako vzdálená dominanta, ale jako jeden z hlavních určujících prvků krajinné identity celého prostoru." Jak je možné, že všechny tyto vlivy jsou hodnoceny jako zanedbatelné, když přitom VTE budou představovat novou dominantu, která jednoznačně výrazně ovlivní krajinu, to není ve Změně č. 2 ani v územním opatření vysvětleno. Vliv VTE na krajinný ráz bude mít ještě další dopady - již napořád bude hodnota kajinného rázu snížena, takže bude možné do území umísťovat i další záměry, které by jinak kvůli ochraně krajinného rázu nebyly přípustné. **8. <u>Další negativní vlivy AOV83</u>** - prostor pro individuální připomínky: lze doplnit např. Obavy z negativního vlivu vymezení AOV na zvířata, na ekosystémy, na vodní poměry v území, na zemědělský půdní fond, na ekosystémy... -do obce jezdím na návštěvu k dceři, obávám se negativního vliv na zdejší přírodu, znehodnocení půdy a celkové devastace krajiny 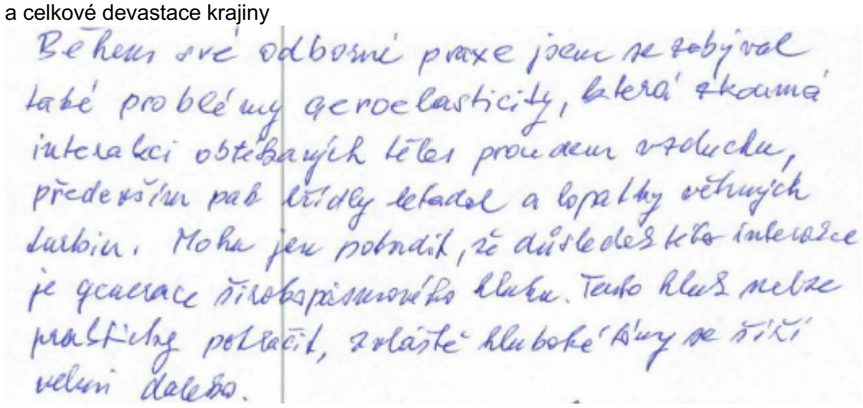 Během své odborné praxe jsem se zabýval také problémy aeroelasticity, která zkoumá interakci obtékaných těles proudem vzduchu, především pak křídly letadel a lopatky větrných turbín. Mohu jen podotknout, že důsledek této interakce je generace širokopásmového hluku. Tento hluk nelze prakticky potlačit, zvláště hluboké tóny se šíří velmi daleko. http://www.it.cas.cz/marsik	
6963.	Kvídera Pavel	MMR-43646-2026-81	99czp	AOV62	**Připomínka k návrhu Změny č. 2 Územního rozvojového plánu v části AOV62 Střížovice** Jako fyzická osoba, spoluvlastník nemovitosti v obci Chválenice, dále pak jako vlastník nemovitosti, a současně osoba, která v tomto území trvale žije se svou rodinou, podávám tímto připomínku k návrhu Změny č. 2 Územního rozvojového plánu v části týkající se akcelerační oblasti AOV62 Střížovice. Namítám, že AOV62 Střížovice je navržena v území, které není volným ani znehodnoceným technickým prostorem, ale součástí obytné a relativně hustě osídlené krajiny s přímou vazbou na každodenní život obyvatel dotčených obcí. Jde o území s hustou sítí obcí, vesnic a místních částí, a dopady takového zásahu proto nelze posuzovat izolovaně pouze podle hranic jednotlivých katastrálních území. Dále namítám, že navrhované větrné elektrárny o výšce až 200 m se vymykají krajinnému měřítku dotčeného území a představují mimořádně výrazný zásah do obrazu krajiny. Takto vysoké stavby nelze považovat za běžný doplňkový technický prvek. V širším prostoru se navíc uplatňuje i významná krajinná	**Neakceptováno.** Akcelerační oblast AOV62 – Střížovice byla zmenšena. Vymezení akceleračních oblastí proběhlo na základě biologického posouzení konkrétních navrhovaných území podle § 11 odst. 3 resp. 4 zákona č. 249/2025 Sb. (ZOZE), jehož výsledky spolu s výsledky vyhodnocení vlivů na životní prostředí (SEA/VVURÚ, Příloha 5 k Změně č. 2 ÚRP) byly zapracovány do návrhu; oblasti, u nichž autorizované osoby identifikovaly významné negativní nebo kumulativní vlivy, byly ze Změny č. 2 ÚRP vyloučeny (odůvodnění Změny č. 2 ÚRP, odst. 32). Pro výběr ploch akceleračních oblastí byla využita mapa citlivosti ptáků vůči VTE zpracovaná Českou společností ornitologickou; území s extrémním a vysokým kolizním rizikem do akceleračních

Poř. č.	Připomínkové místo	Číslo jednací	Článek	AO	Připomínka	Vyhodnocení
					dominanta zříceniny hradu Radyně, jejíž postavení v dálkových pohledech by mohlo být navrženou výstavbou oslabeno. Namítám rovněž, že podstatné otázky vlivů na obytné prostředí nejsou v návrhu přesvědčivě vyřešeny již nyní, ale jsou odsunuty do dalších fází. Týká se to zejména hluku, stroboskopického efektu, provozních omezení a dalších vlivů na každodenní užívání území a nemovitostí určených k bydlení. Z mého pohledu není přijatelné, aby bylo území nejprve zařazeno do akcelerační oblasti a teprve následně bylo zjišťováno, zda budou dopady na obyvatele a obytné prostředí únosné. Dokumentace současně připouští, že řada potenciálně významných vlivů bude řešena až prostřednictvím budoucích studií, technických opatření, provozních omezení nebo následného monitoringu. Přitom právě existence těchto opatření potvrzuje, že se nejedná o území bez významných střetů. Domnívám se proto, že taková lokalita nesplňuje předpoklad pro zařazení mezi akcelerační oblasti, jejichž smyslem by mělo být soustředění záměrů do území s minimem konfliktů a nejistot. Za významnou považuji i skutečnost, že návrh nepracuje dostatečně přesvědčivě s kumulativními vlivy v širším území. Lokalitu AOV62 nelze hodnotit zcela odděleně od dalších navržených akceleračních oblastí AOV51 Řenče a AOV63 Únětice ani od dalších zátěží v území. Pro obyvatele a vlastníky nemovitostí je rozhodující součet dopadů, nikoli jen jednotlivé dílčí záměry posuzované samostatně. Na veřejném projednání bylo uvedeno, že biologické podklady byly zpracovávány pouze v omezeném období srpen až říjen. Takto krátké období podle mého názoru nemůže představovat dostatečný podklad pro posouzení celoročních vazeb v území, zejména hnízdění, jarní a podzimní migrace a sezónního využívání území citlivými druhy. To je podle mého názoru zvlášť významné v lokalitě, u níž jsou současně přiznávány přírodní a migrační střety. Za problematické považuji rovněž skutečnost, že samotná dokumentace připouští výskyt citlivých a ohrožených druhů ptáků a současně uvádí, že nebylo možné se vyhnout všem detekovaným místům jejich výskytu. Domnívám se, že taková lokalita by neměla být zařazována mezi akcelerační oblasti určené pro zrychlenou přípravu a povolování větrných elektráren. Jako spoluvlastník nemovitosti určené k bydlení namítám, že navržené zařazení území do akcelerační oblasti může negativně ovlivnit podmínky užívání této nemovitosti i její hodnotu. Takto zásadní změna charakteru okolního území proto představuje přímý zásah do mé právní a faktické sféry. **Z uvedených důvodů požaduji, aby AOV62 Střížovice nebyla ve Změně č. 2 Územního rozvojového plánu vymezena.**	oblastí zahrnuta nebyla. Pro každou akcelerační oblast bylo zpracováno biologické posouzení, jehož výsledky byly zapracovány do podmínek územních opatření (ochrana biotopů, biologický dozor, monitoring mortality ptáků, detekční systémy, selektivní odstávky). Nebyly identifikovány významné negativní vlivy, které by bránily vymezení akcelerační oblasti. Výsledky posouzení krajinného rázu v rámci VVURÚ vedly k úplnému vypuštění 16 původně uvažovaných akceleračních oblastí a ke snížení limitu maximální výšky elektráren u 48 z 80 zbývajících oblastí pro VTE. Vlivy záměrů na krajinný ráz, včetně pohledových vztahů k historicky a kulturně významným dominantám, byly v rámci VVURÚ sledovány; podmínky v územních opatřeních omezují barevné řešení doprovodných staveb a rozsah trvalých terénních úprav. Posouzení kumulativních vlivů na životní prostředí proběhlo v rámci VVURÚ na úrovni koncepce jak pro každou akcelerační oblast individuálně, tak pro Změnu č. 2 ÚRP jako celek. Vlivy sousedních oblastí, včetně AOV51 Řenče, byly v tomto posouzení zohledněny; AOV63 Únětice byla ze Změny č. 2 ÚRP vypuštěna. Záměry v akceleračních oblastech podléhají posouzení vlivů dle § 11 ZOZE v rámci jednotného environmentálního stanoviska; EIA dle zákona č. 100/2001 Sb. se pro záměry ve vymezených akceleračních oblastech nebude opakovaně vyhotovovat v rámci stavebního řízení (§ 11 odst. 5 ZOZE). Konkrétní záměry se nadále povolují v souladu se stavebním zákonem za podmínek stanovených v územním opatření. Obavy z hluku, stroboskopického efektu a dopadů na pohodu bydlení jsou řešeny povinností zpracovat ke každému záměru VTE hlukovou studii a studii minimalizace shadow flicker efektu; zákonné hygienické limity musí záměry splnit v navazujícím stavebním řízení. Minimální vzdálenost 500 m od obytné zástavby sídel snižuje rizika pro obyvatele. Vlivy na kulturní dědictví a ochranná pásma kulturních památek byly sledovány v rámci VVURÚ. Vliv VTE na turistický potenciál a rekreaci bude předmětem posouzení v navazujících řízeních; samotné vymezení akcelerační oblasti v ÚRP nezakládá právo na výstavbu VTE ani nevylučuje jiné využití území.
6964.	Pavel Poláček	MMR-43648-2026-81	99czzg	AOV83	**<u>Text připomínky</u>** Podatel nesouhlasí s vymezením akcelerační oblasti AOV83 a žádá, aby tato akcelerační oblast nebyla ve Změně č. 2 Územního rozvojového plánu vymezena a aby nebylo vydáno územní opatření AOV83. **<u>Odůvodnění uplatněné připomínky</u>** **1. <u>Direktivní vymezení AOV</u>**	**Neakceptováno.** Akcelerační oblast AOV83 – Chorušice byla v rámci Změny č. 2 ÚRP zmenšena. Připomínka požaduje její úplné vyřazení; tomuto požadavku nebylo vyhověno. Vymezení akceleračních oblastí proběhlo na základě biologického posouzení konkrétních navrhovaných území podle § 11 odst. 3 resp. 4 zákona č. 249/2025 Sb. (ZOZE), jehož výsledky spolu s výsledky vyhodnocení vlivů na životní prostředí

Poř. č.	Připomínkové místo	Číslo jednací	Článek	AO	Připomínka	Vyhodnocení
					Podatel se domnívá, že není nezbytné (a neplyne to ani ze směrnice EU RED III), aby akcelerační oblasti pro VTE (dále jen „AOV“) byly vymezeny direktivně na celostátní úrovni. Je naprosto dostačující, když by Změna č. 2 Územního rozvojového plánu (dále jen „Změna č. 2“) dala obcím povinnost, aby prověřily možnosti vymezení AOV v územních plánech. Na základě tohoto pokynu by samosprávy znalé místních poměrů po dohodě s občany vymezily vhodné lokality pro VTE. Díky tomu by byly zohledněny s potřebnou pečlivostí a v nutné podrobnosti zásahy do veřejných zájmů, které není možné na úrovní Změny č. 2 zhodnotit, neboť to její velké měřítko neumožňuje. **2. <u>Diskriminační vymezení AOV</u>** Ve Změně č. 2 ÚRP není dostatečně vysvětleno, proč je třeba vymezit akcelerační oblasti právě tak, jak to činí Změna č. 2, jinými slovy není pochopitelné, proč právě počet AOV, se kterým Změna č. 2 počítá, povede ke splnění klimatických a energetických cílů a proč vymezení jiné oblasti již není zapotřebí nebo proč by klimatické a energetické cíle nemohly být plněny i bez AOV83, když není ke splnění těchto cílů (které ani nejsou ve Změně č. 2 specifikovány) zapotřebí ani o jednu AOV více. Lokalita, kde je AOV83 přitom není nijak výjimečná z hlediska potenciálu pro VTE (nebo alespoň není ve Změně č. 2 přesvědčivě popsáno, proč se AOV83 svým větrným potenciálem tak výrazně odlišuje od dalších oblastí, kde AOV vymezeny nebyly). Lze tedy předpokládat, že existují i jiné shodné oblasti, kde však z nejasných důvodů AOV nebyly vymezeny. To považuje podatel za diskriminační. Diskriminovány jsou i samosprávy, na jejichž území jsou AOV vymezeny. Vymezení AOV totiž představuje jakousi stavební uzávěru, kdy obec nemůže v dotčeném území měnit územní plán podle svých potřeb, ale musí respektovat vymezenou AOV. Vedle toho pak nebudou investoři VTE motivováni, aby s obcí uzavřeli férovou plánovací smlouvu a poskytli obci a jejím občanům dostatečné kompenzace za negativní dopady provozu VTE. Záměry VTE povolované v AOV totiž budou protežovány a jejich výstavba výrazně usnadněna. Tato diskriminace přímo ovlivňuje i občany samospráv. **3. <u>Nedostatečné posouzení vlivů</u>** Vymezení AOV s největší pravděpodobností povede k tomu, že záměry VTE v nich umisťované budou upřednostňovány a nedojde už nikdy k řádnému posouzení jejich negativních dopadů na životní prostředí, na zdraví a životy lidí. Proto by mělo být vyhodnocení vlivů Změny č. 2 a územního opatření pro AOV83 extrémně podrobné a kvalitní, prakticky na úrovni EIA. Překážkou pro takové podrobné posouzení je ale fakt, že je měřítko Územního rozvojového plánu příliš velké a neumožňuje skutečně posoudit dopady vymezení AOV (jiné by to bylo na úrovní územního plánu, resp. v procesu EIA se znalostí konkrétního záměru). Vzhledem k tomu, že na vymezení akceleračních oblastí naváže zrychlené a zjednodušené povolovací řízení před Dopravním a energetickým stavebním úřadem (DESÚ), v rámci kterého bude úřad prakticky pouze ověřovat, zda jsou záměry v souladu s vágními a nicneříkajícími podmínkami územního opatření AOV83. V souladu s těmito obecnými podmínkami ale budou téměř jakékoliv záměry, což znamená, že vlivy VTE realizovaných v AOV83 nebudou nikdy reálně posouzeny. Podatel se domnívá, že je nezbytné, aby všechny vlivy VTE byly skutečně a podrobně posouzeny. Vágní posouzení Změny č. 2 nebo územního opatření AOV83 je naprosto nedostatečné. Podatel se domnívá, že vadné posouzení dopadů VTE může mít nejen přímý vliv na jeho zdraví včetně psychické pohody, ale také to může ovlivnit socioekonomický rozvoj obce, ve které žije, Podatel ještě připomíná, že nedošlo ke kumulativnímu zhodnocení vlivů v důsledku vymezení tří AOV v těsné blízkosti (AOV82, AOV83 a AOV84).	(SEA/VVURÚ, Příloha 5 k Změně č. 2 ÚRP) byly zapracovány do návrhu; oblasti, u nichž autorizované osoby identifikovaly významné negativní nebo kumulativní vlivy, byly ze Změny č. 2 ÚRP vyloučeny (odůvodnění Změny č. 2 ÚRP, odst. 32). Výsledky posouzení krajinného rázu v rámci VVURÚ vedly k úplnému vypuštění 16 původně uvažovaných akceleračních oblastí a ke snížení limitu maximální výšky elektráren u 48 z 80 zbývajících oblastí pro VTE. Podmínky v územních opatřeních dále omezují barevné řešení doprovodných staveb a rozsah trvalých terénních úprav. Záměry v akceleračních oblastech podléhají posouzení vlivů dle § 11 ZOZE v rámci jednotného environmentálního stanoviska; EIA dle zákona č. 100/2001 Sb. se pro záměry ve vymezených akceleračních oblastech nebude opakovaně vyhotovovat v rámci stavebního řízení (§ 11 odst. 5 ZOZE). Konkrétní záměry se nadále povolují v souladu se stavebním zákonem za podmínek stanovených v územním opatření. Posouzení kumulativních vlivů na životní prostředí a veřejné zdraví proběhlo v rámci VVURÚ na úrovni koncepce, a to jak pro každou akcelerační oblast individuálně (karty AO, příloha č. 2 SEA), tak pro Změnu č. 2 ÚRP jako celek, včetně vlivů sousedních oblastí AOV82, AOV83 a AOV84. Obavy z hluku, stroboskopického efektu, infrazvuku a vibrací jsou řešeny povinností zpracovat ke každému záměru VTE hlukovou studii a studii minimalizace shadow flicker efektu; zákonné hygienické limity musí záměry splnit v navazujícím stavebním řízení. Minimální vzdálenost 500 m od obytné zástavby sídel snižuje rizika pro obyvatele. Variantní řešení nejsou relevantním územně plánovacím nástrojem pro vymezování lokalit pro OZE; posouzení ekonomické návratnosti a volba energetických technologií jsou úlohou investorů a státní energetické politiky. Územní plánování na celostátní úrovni je výkonem státní správy; jeho výsledky nepodléhají schválení orgány územních samosprávných celků. Návrh Změny č. 2 ÚRP byl připraven v souladu s platnou legislativou ČR a EU, včetně zákona č. 249/2025 Sb. (ZOZE), směrnice RED III a Listiny základních práv a svobod.

Poř. č.	Připomínkové místo	Číslo jednací	Článek	AO	Připomínka	Vyhodnocení
					4. <u>Zanedbatelné pozitivní vlivy vymezení AO</u> V odůvodnění Změny č. 2 ani územního opatření není možné dohledat vyčíslení přínosu AOV83 pro snížení energetické závislosti anebo snížení produkce CO. Ve vyhodnocení vlivů územního opatření AOV83 se ale uvádí k pozitivním vlivům (přínosům) vymezení AOV a realizace VTE: *„Zanedbatelný až mírně pozitivní vliv k ochraně klimatu uplatnění AO se uplatní v globálním měřítku, tedy i z hlediska přeshraničního působení.“* V dokumentaci Změny č. 2 a územního opatření je tedy přiznáno, že přínosy VTE realizovaných v AOV83 budou zanedbatelné, byť chybí konkrétní čísla. V takové situaci není pochopitelné, jak mohl zájem na vymezení AOV83. převážit nad ostatními konkrétně specifikovanými veřejnými zájmy, které naopak výstavba VTE ovlivní výrazně (byť to nekvalitně zpracované vyhodnocení Změny č. 2 a územního opatření nepřiznává). Dále se ve vyhodnocení územního opatření AOV83 uvádí: *„Vlivy na ovzduší v době výstavby zanedbatelné „(prašnost při přesunu zemin, emise ze spalování PHM, sekundární prašnost), v době provozu mírně pozitivní z důvodu náhrady spalovacích zdrojů při výrobě el. energie.“* Vzhledem k tomu, že se ve vyhodnocení uvádí, že vliv AOV83 na ochranu klimatu bude zanedbatelný, bude logicky zanedbatelný rozsah, ve kterém VTE realizované vAOV83 nahradí spalovací zdroje. Změna č. 2 ani územní opatření tento závěr nevyvrací, neobsahují totiž vyčíslení toho, v jak velkém rozsahu VTE realizované v AOV83 nahradí spalovací zdroje a jaký přesně vliv bude mít tato náhrada na cíle sledované Změnou č. 2, tedy snížení energetické závislosti ČR a snížení produkce CO_2. Je také třeba řádně vyhodnotit, proč těchto cílů nelze dosáhnout jinými způsoby (zvýšení počtu bloků JEDU, popř. JETE, rozvoj vodíkové infrastruktury v souladu s Vodíkovou strategií ČR, větší důraz na rozvoj FVE). Proto ani blíže nespecifikovaná náhrada spalovacích zdrojů není důvod, proč by měl zájem na vymezení AOV83 převážit nad jinými zájmy v území. **5. <u>Výška VTE a rozloha AO</u>** Ve Změně č. 2 ani v územním opatření pro AOV83 není vysvětleno, proč byla zvolena právě tato rozloha AO a proč má AOV právě tyto konkrétní hranice a proč právě toto vymezení AOV povede ke splnění cílů Změny č. 2. Jinými slovy není vysvětleno, proč nemůže být AO vymezena jiným způsobem tak, aby kupř. byly VTE umisťovány v dostatečné vzdálenosti od zastavěného území a zastavitelných ploch podle územních plánů (min 1,5 km) a není porovnáno, zda by toto jiné vymezení AOV třeba také nevedlo ke splnění cílů Změny č. 2. Podatel se domnívá, že to ale vzhledem k nespecifičnosti cílů Změny č. 2 není ani možné, proto by také vůbec neměla být AOV83 vymezena. **6. <u>Hluková zátěž, vibrace a stroboskopický efekt</u>** Podatel zásadně nesouhlasí s tím, že Změna č. 2 ani příslušné územní opatření vůbec neřeší negativní dopady hluku. Hluk totiž Změna č. 2 chápe jako normální integrální součást VTE, bez které to prostě nejde a je třeba se s tím smířit. Tento přístup nejlépe demonstruje přirovnání hluku z VTE k v podstatě příjemnému „šumění lesa“, které mohou zaregistrovat jen neurotické osoby. Podatel se proto domnívá, že hlukové vlivy nebyly zhodnoceny a ve skutečnosti to ani není možné bez znalosti konkrétního projektu. Podatel zdůrazňuje, že nepovažuje za dostatečné, aby byla hluková zátěž řešena až v hlukové studii zpracované investorem. Takový přístup není schopný zajistit reálnou ochranu lidského zdraví. Podatel dále nesouhlasí s tím, že vůbec nedošlo k posouzení vlivů infrazvuku, nizkofrekvenčního hluku a vibrací, ačkoliv odborné studie upozorňují na rizika spojená s těmito doprovodnými jevy provozu VTE. Podatel se domnívá, že nebyl ani řádně zhodnocen vliv vibrací na nemovitosti. Stejně tak nebyl řádně posouzen z hlediska vlivů tzv. stroboskopický efekt, kdy se posouzení zejména nezaměřilo na obtěžující dopady stroboskopického efektu.	

Poř. č.	Připomínkové místo	Číslo jednací	Článek	AO	Připomínka	Vyhodnocení
					7. <u>Vlivy na krajinný ráz</u> Větrné elektrárny mají zásadní vlivy na krajinný ráz. Ve Vyhodnocení vlivů územního opatření AOV83 se uvádí: *„Z analýzy viditelnosti vyplývá, že hodnocené území se vyznačuje vysokou koncentrací kulturně-historických hodnot a zároveň velmi citlivým vztahem ke krajině Kokořínska a k ikonické dominantě Bezdězu. V bezprostředním okolí se uplatňuje kostel Nanebevzetí Panny Marie, kostel sv. Jakuba Většího, fara, kaple Nejsvětější Trojice, zámek a historická venkovská zástavba. Ve vzdálenosti do 2 km navazují kostel sv. Martina, radnice, sokolovna a další objekty utvářející obraz sídla. V širším území do 5 km a 15 km se pak prosazuje mimořádně bohatý soubor památek, včetně hradu Kokořín, hradu Houska, hradišť, kostelů, tvrzí, zámků a historických areálů. Rozhodující hodnotou je zde ochrana vnitřní scenérie Kokořínska a nerušených výhledů na Bezděz. Současně je třeba zachovat obraz Mšena a jeho historického jádra v krajině, včetně vazeb na příjezdové komunikace, turistické trasy a další frekventovaná místa, odkud se uplatňují ikonické pohledy na město i na širší krajinný rámec. Bezděz zde nepůsobí jen jako vzdálená dominanta, ale jako jeden z hlavních určujících prvků krajinné identity celého prostoru."* Jak je možné, že všechny tyto vlivy jsou hodnoceny jako zanedbatelné, když přitom VTE budou představovat novou dominantu, která jednoznačně výrazně ovlivní krajinu, to není ve Změně č. 2 ani v územním opatření vysvětleno. Vliv VTE na krajinný ráz bude mít ještě další dopady - již napořád bude hodnota kajinného rázu snížena, takže bude možné do území umísťovat i další záměry, které by jinak kvůli ochraně krajinného rázu nebyly přípustné. **8. <u>Další negativní vlivy AOV83</u>** - prostor pro individuální připomínky: lze doplnit např. Obavy z negativního vlivu vymezení AOV na zvířata, na ekosystémy, na vodní poměry v území, na zemědělský půdní fond, na ekosystémy...	
6965.	Markéta Poláčková	MMR-43649-2026-81	99czzg	AOV83	**<u>Text připomínky</u>** Podatel nesouhlasí s vymezením akcelerační oblasti AOV83 a žádá, aby tato akcelerační oblast nebyla ve Změně č. 2 Územního rozvojového plánu vymezena a aby nebylo vydáno územní opatření AOV83. **<u>Odůvodnění uplatněné připomínky</u>** **1. <u>Direktivní vymezení AOV</u>** Podatel se domnívá, že není nezbytné (a neplyne to ani ze směrnice EU RED III), aby akcelerační oblasti pro VTE (dále jen „AOV") byly vymezeny direktivně na celostátní úrovni. Je naprosto dostačující, když by Změna č. 2 Územního rozvojového plánu (dále jen „Změna č. 2") dala obcím povinnost, aby prověřily možnosti vymezení AOV v územních plánech. Na základě tohoto pokynu by samosprávy znalé místních poměrů po dohodě s občany vymezily vhodné lokality pro VTE. Díky tomu by byly zohledněny s potřebnou pečlivostí a v nutné podrobnosti zásahy do veřejných zájmů, které není možné na úrovní Změny č. 2 zhodnotit, neboť to její velké měřítko neumožňuje. **2. <u>Diskriminační vymezení AOV</u>** Ve Změně č. 2 ÚRP není dostatečně vysvětleno, proč je třeba vymezit akcelerační oblasti právě tak, jak to činí Změna č. 2, jinými slovy není pochopitelné, proč právě počet AOV, se kterým Změna č. 2 počítá, povede ke splnění klimatických a energetických cílů a proč vymezení jiné oblasti již není zapotřebí nebo proč by klimatické a energetické cíle nemohly být plněny i bez AOV83, když není ke splnění těchto cílů (které ani nejsou ve Změně č. 2 specifikovány) zapotřebí ani o jednu AOV více.	**Neakceptováno.** Akcelerační oblast AOV83 – Chorušice byla v rámci Změny č. 2 ÚRP zmenšena. Připomínka požaduje její úplné vyřazení; tomuto požadavku nebylo vyhověno. Vymezení akceleračních oblastí proběhlo na základě biologického posouzení konkrétních navrhovaných území podle § 11 odst. 3 resp. 4 zákona č. 249/2025 Sb. (ZOZE), jehož výsledky spolu s výsledky vyhodnocení vlivů na životní prostředí (SEA/VVURÚ, Příloha 5 k Změně č. 2 ÚRP) byly zapracovány do návrhu; oblasti, u nichž autorizované osoby identifikovaly významné negativní nebo kumulativní vlivy, byly ze Změny č. 2 ÚRP vyloučeny (odůvodnění Změny č. 2 ÚRP, odst. 32). Výsledky posouzení krajinného rázu v rámci VVURÚ vedly k úplnému vypuštění 16 původně uvažovaných akceleračních oblastí a ke snížení limitu maximální výšky elektráren u 48 z 80 zbývajících oblastí pro VTE. Podmínky v územních opatřeních dále omezují barevné řešení doprovodných staveb a rozsah trvalých terénních úprav. Záměry v akceleračních oblastech podléhají posouzení vlivů dle § 11 ZOZE v rámci jednotného environmentálního stanoviska; EIA dle zákona č. 100/2001 Sb. se pro záměry ve vymezených

Poř. č.	Připomínkové místo	Číslo jednací	Článek	AO	Připomínka	Vyhodnocení
					Lokalita, kde je AOV83 přitom není nijak výjimečná z hlediska potenciálu pro VTE (nebo alespoň není ve Změně č. 2 přesvědčivě popsáno, proč se AOV83 svým větrným potenciálem tak výrazně odlišuje od dalších oblastí, kde AOV vymezeny nebyly). Lze tedy předpokládat, že existují i jiné shodné oblasti, kde však z nejasných důvodů AOV nebyly vymezeny. To považuje podatel za diskriminační. Diskriminovány jsou i samosprávy, na jejichž území jsou AOV vymezeny. Vymezení AOV totiž představuje jakousi stavební uzávěru, kdy obec nemůže v dotčeném území měnit územní plán podle svých potřeb, ale musí respektovat vymezenou AOV. Vedle toho pak nebudou investoři VTE motivováni, aby s obcí uzavřeli férovou plánovací smlouvu a poskytli obci a jejím občanům dostatečné kompenzace za negativní dopady provozu VTE. Záměry VTE povolované v AOV totiž budou protežovány a jejich výstavba výrazně usnadněna. Tato diskriminace přímo ovlivňuje i občany samospráv. **3. <u>Nedostatečné posouzení vlivů</u>** Vymezení AOV s největší pravděpodobností povede k tomu, že záměry VTE v nich umisťované budou upřednostňovány a nedojde už nikdy k řádnému posouzení jejich negativních dopadů na životní prostředí, na zdraví a životy lidí. Proto by mělo být vyhodnocení vlivů Změny č. 2 a územního opatření pro AOV83 extrémně podrobné a kvalitní, prakticky na úrovni EIA. Překážkou pro takové podrobné posouzení je ale fakt, že je měřítko Územního rozvojového plánu příliš velké a neumožňuje skutečně posoudit dopady vymezení AOV (jiné by to bylo na úrovni územního plánu, resp. v procesu EIA se znalostí konkrétního záměru). Vzhledem k tomu, že na vymezení akceleračních oblastí naváže zrychlené a zjednodušené povolovací řízení před Dopravním a energetickým stavebním úřadem (DESÚ), v rámci kterého bude úřad prakticky pouze ověřovat, zda jsou záměry v souladu s vágními a nicneříkajícími podmínkami územního opatření AOV83. V souladu s těmito obecnými podmínkami ale budou téměř jakékoliv záměry, což znamená, že vlivy VTE realizovaných v AOV83 nebudou nikdy reálně posouzeny. Podatel se domnívá, že je nezbytné, aby všechny vlivy VTE byly skutečně a podrobně posouzeny. Vágní posouzení Změny č. 2 nebo územního opatření AOV83 je naprosto nedostatečné. Podatel se domnívá, že vadné posouzení dopadů VTE může mít nejen přímý vliv na jeho zdraví včetně psychické pohody, ale také to může ovlivnit socioekonomický rozvoj obce, ve které žije, Podatel ještě připomíná, že nedošlo ke kumulativnímu zhodnocení vlivů v důsledku vymezení tří AOV v těsné blízkosti (AOV82, AOV83 a AOV84). **4. <u>Zanedbatelné pozitivní vlivy vymezení AO</u>** V odůvodnění Změny č. 2 ani územního opatření není možné dohledat vyčíslení přínosu AOV83 pro snížení energetické závislosti anebo snížení produkce CO. Ve vyhodnocení vlivů územního opatření AOV83 se ale uvádí k pozitivním vlivům (přínosům) vymezení AOV a realizace VTE: *„Zanedbatelný až mírně pozitivní vliv k ochraně klimatu uplatnění AO se uplatní v globálním měřítku, tedy i z hlediska přeshraničního působení.“* V dokumentaci Změny č. 2 a územního opatření je tedy přiznáno, že přínosy VTE realizovaných v AOV83 budou zanedbatelné, byť chybí konkrétní čísla. V takové situaci není pochopitelné, jak mohl zájem na vymezení AOV83. převážit nad ostatními konkrétně specifikovanými veřejnými zájmy, které naopak výstavba VTE ovlivní výrazně (byť to nekvalitně zpracované vyhodnocení Změny č. 2 a územního opatření nepřiznává). Dále se ve vyhodnocení územního opatření AOV83 uvádí: *„Vlivy na ovzduší v době výstavby zanedbatelné „(prašnost při přesunu zemin, emise ze spalování PHM, sekundární prašnost), v době provozu mírně pozitivní z důvodu náhrady spalovacích zdrojů při výrobě el. energie.“* Vzhledem k tomu,	akceleračních oblastech nebude opakovaně vyhotovovat v rámci stavebního řízení (§ 11 odst. 5 ZOZE). Konkrétní záměry se nadále povolují v souladu se stavebním zákonem za podmínek stanovených v územním opatření. Posouzení kumulativních vlivů na životní prostředí a veřejné zdraví proběhlo v rámci VVURÚ na úrovni koncepce, a to jak pro každou akcelerační oblast individuálně (karty AO, příloha č. 2 SEA), tak pro Změnu č. 2 ÚRP jako celek, včetně vlivů sousedních oblastí AOV82, AOV83 a AOV84. Obavy z hluku, stroboskopického efektu, infrazvuku a vibrací jsou řešeny povinností zpracovat ke každému záměru VTE hlukovou studii a studii minimalizace shadow flicker efektu; zákonné hygienické limity musí záměry splnit v navazujícím stavebním řízení. Minimální vzdálenost 500 m od obytné zástavby sídel snižuje rizika pro obyvatele. Variantní řešení nejsou relevantním územně plánovacím nástrojem pro vymezování lokalit pro OZE; posouzení ekonomické návratnosti a volba energetických technologií jsou úlohou investorů a státní energetické politiky. Územní plánování na celostátní úrovni je výkonem státní správy; jeho výsledky nepodléhají schválení orgány územních samosprávných celků. Návrh Změny č. 2 ÚRP byl připraven v souladu s platnou legislativou ČR a EU, včetně zákona č. 249/2025 Sb. (ZOZE), směrnice RED III a Listiny základních práv a svobod; vymezení akceleračních oblastí a podmínky v územních opatřeních jsou stanoveny na základě zákona a v jeho mezích.

Poř. č.	Připomínkové místo	Číslo jednací	Článek	AO	Připomínka	Vyhodnocení
					že se ve vyhodnocení uvádí, že vliv AOV83 na ochranu klimatu bude zanedbatelný, bude logicky zanedbatelný rozsah, ve kterém VTE realizované vAOV83 nahradí spalovací zdroje. Změna č. 2 ani územní opatření tento závěr nevyvrací, neobsahují totiž vyčíslení toho, v jak velkém rozsahu VTE realizované v AOV83 nahradí spalovací zdroje a jaký přesně vliv bude mít tato náhrada na cíle sledované Změnou č. 2, tedy snížení energetické závislosti ČR a snížení produkce CO_2. Je také třeba řádně vyhodnotit, proč těchto cílů nelze dosáhnout jinými způsoby (zvýšení počtu bloků JEDU, popř. JETE, rozvoj vodíkové infrastruktury v souladu s Vodíkovou strategií ČR, větší důraz na rozvoj FVE). Proto ani blíže nespecifikovaná náhrada spalovacích zdrojů není důvod, proč by měl zájem na vymezení AOV83 převážit nad jinými zájmy v území. **5. <u>Výška VTE a rozloha AO</u>** Ve Změně č. 2 ani v územním opatření pro AOV83 není vysvětleno, proč byla zvolena právě tato rozloha AO a proč má AOV právě tyto konkrétní hranice a proč právě toto vymezení AOV povede ke splnění cílů Změny č. 2. Jinými slovy není vysvětleno, proč nemůže být AO vymezena jiným způsobem tak, aby kupř. byly VTE umisťovány v dostatečné vzdálenosti od zastavěného území a zastavitelných ploch podle územních plánů (min 1,5 km) a není porovnáno, zda by toto jiné vymezení AOV třeba také nevedlo ke splnění cílů Změny č. 2. Podatel se domnívá, že to ale vzhledem k nespecifičnosti cílů Změny č. 2 není ani možné, proto by také vůbec neměla být AOV83 vymezena. **6. <u>Hluková zátěž, vibrace a stroboskopický efekt</u>** Podatel zásadně nesouhlasí s tím, že Změna č. 2 ani příslušné územní opatření vůbec neřeší negativní dopady hluku. Hluk totiž Změna č. 2 chápe jako normální integrální součást VTE, bez které to prostě nejde a je třeba se s tím smířit. Tento přístup nejlépe demonstruje přirovnání hluku z VTE k v podstatě příjemnému „šumění lesa“, které mohou zaregistrovat jen neurotické osoby. Podatel se proto domnívá, že hlukové vlivy nebyly zhodnoceny a ve skutečnosti to ani není možné bez znalosti konkrétního projektu. Podatel zdůrazňuje, že nepovažuje za dostatečné, aby byla hluková zátěž řešena až v hlukové studii zpracované investorem. Takový přístup není schopný zajistit reálnou ochranu lidského zdraví. Podatel dále nesouhlasí s tím, že vůbec nedošlo k posouzení vlivů infrazvuku, nizkofrekvenčního hluku a vibrací, ačkoliv odborné studie upozorňují na rizika spojená s těmito doprovodnými jevy provozu VTE. Podatel se domnívá, že nebyl ani řádně zhodnocen vliv vibrací na nemovitosti. Stejně tak nebyl řádně posouzen z hlediska vlivů tzv. stroboskopický efekt, kdy se posouzení zejména nezaměřilo na obtěžující dopady stroboskopického efektu. **7. <u>Vlivy na krajinný ráz</u>** Větrné elektrárny mají zásadní vlivy na krajinný ráz. Ve Vyhodnocení vlivů územního opatření AOV83 se uvádí: *„Z analýzy viditelnosti vyplývá, že hodnocené území se vyznačuje vysokou koncentrací kulturně-historických hodnot a zároveň velmi citlivým vztahem ke krajině Kokořínska a k ikonické dominantě Bezdězu. V bezprostředním okolí se uplatňuje kostel Nanebevzetí Panny Marie, kostel sv. Jakuba Většího, fara, kaple Nejsvětější Trojice, zámek a historická venkovská zástavba. Ve vzdálenosti do 2 km navazují kostel sv. Martina, radnice, sokolovna a další objekty utvářející obraz sídla. V širším území do 5 km a 15 km se pak prosazuje mimořádně bohatý soubor památek, včetně hradu Kokořín, hradu Houska, hradišť, kostelů, tvrzí, zámků a historických areálů. Rozhodující hodnotou je zde ochrana vnitřní scenérie Kokořínska a nerušených výhledů na Bezděz. Současně je třeba zachovat obraz Mšena a jeho historického jádra v krajině, včetně vazeb na příjezdové komunikace, turistické trasy a další frekventovaná místa, odkud se uplatňují ikonické pohledy na město i na širší krajinný rámec. Bezděz zde nepůsobí jen jako vzdálená dominanta, ale jako jeden z hlavních určujících prvků krajinné identity celého prostoru.”*	

Poř. č.	Připomínkové místo	Číslo jednací	Článek	AO	Připomínka	Vyhodnocení
					Jak je možné, že všechny tyto vlivy jsou hodnoceny jako zanedbatelné, když přitom VTE budou představovat novou dominantu, která jednoznačně výrazně ovlivní krajinu, to není ve Změně č. 2 ani v územním opatření vysvětleno. Vliv VTE na krajinný ráz bude mít ještě další dopady - již napořád bude hodnota kajinného rázu snížena, takže bude možné do území umísťovat i další záměry, které by jinak kvůli ochraně krajinného rázu nebyly přípustné. **8. <u>Další negativní vlivy AOV83</u>** - prostor pro individuální připomínky: lze doplnit např. Obavy z negativního vlivu vymezení AOV na zvířata, na ekosystémy, na vodní poměry v území, na zemědělský půdní fond, na ekosystémy...	
6966.	Zlata Odrážková	MMR-43650-2026-81	99czz 99czza 99czzb 99czzza	AOV73 AOV74 AOV75 AOV106	Věc: **<u>PŘIPOMÍNKA K NÁVRHU ZMĚNY Č. 2 ÚZEMNÍHO ROZVOJOVÉHO PLÁNU ČR (§ 97 zák. Č. 283/2021 Sb., stavební zákon)</u>** **<u>PŘIPOMÍNKY K VYHODNOCENÍ VLIVŮ NÁVRHU ZMĚNY Č. 2 ÚZEMNÍHO ROZVOJOVÉHO PLÁNU NA UDRŽITELNÝ ROZVOJ ÚZEMÍ</u>** **<u>PŘIPOMÍNKY K NÁVRHŮM JEDNOTLIVÝCH ÚZEMNÍCH OPATŘENÍ K AKCELERAČNÍM OBLASTEM VYMEZENÝM V NÁVRHU ZMĚNY Č. 2 ÚZEMNÍHO ROZVOJOVÉHO PLÁNU</u>** **<u>I. Úvod</u>** V souladu s možnosti uplatnit připomínky k návrhu Změny č. 2 Územního rozvojového plánu ČR (ÚRP ČR) podávám připomínku k vymezeni akcelerační oblasti pro rozvoj výroby energie z větrné energie a rozvoj výroby energie z energie slunečního záření. **Vymezení území dotčeného připomínkami: Obec Knínice, katastrální území Knínice, kraj Vysočina** Územní opatřeni k AOV73, AOV74, AOV75, AOV106 a současně na širší území, které může být navrženým řešením přímo či nepřímo ovlivněno. Připomínku podávám: ☒ jako osoba žijící v dotčeném území ☒ jako vlastník nemovitosti v dotčeném území ☒ jako osoba, která může být dotčena dopady návrhu (např. z hlediska krajiny, životního prostředí či kvality života) ☐ hospodařím na půdě Jedná se o území s významnými krajinnými, přírodními a obytnými hodnotami, které nejsou návrhem dostatečně respektovány. Dopad návrhu na mou osobu spočívá 'v tom, že: 1. § 4 odst. 3) zákona 249/2 5 Sb. definuje upřednostňované typy ploch pro akcelerační zóny. V zadáni změny Č.2 NRP pož davek na tvůrce není uveden. V samotné vyhlášce a jejich podpůrných dokumentech tento zákonný požadavek tvůrci změny Č.2 nenaplnili. Z těchto důvodů mám za to, že vyhláška není v souladu se zákonem a měla by být zrušena nebo vypracována znovu v souladu s platnými zákony. 2. Mám strach o výrazný propad tržní ceny mých nemovitosti z důvodu jejich umístěni blízko VE.	**Neakceptováno.** Akcelerační oblasti AOV73 Jemnice, AOV75 Jirtatice a AOV106 Dešov byly v průběhu přípravy Změny č. 2 ÚRP zmenšeny; AOV74 Jiratice je v návrhu zachována v plném rozsahu, přičemž žádná z předmětných oblastí nebyla ze Změny č. 2 ÚRP vypuštěna. Vymezení akceleračních oblastí proběhlo na základě biologického posouzení konkrétních navrhovaných území podle § 11 odst. 3 resp. 4 zákona č. 249/2025 Sb. (ZOZE), jehož výsledky spolu s výsledky vyhodnocení vlivů na životní prostředí (SEA/VVURÚ, Příloha 5 k Změně č. 2 ÚRP) byly zapracovány do návrhu; oblasti, u nichž autorizované osoby identifikovaly významné negativní nebo kumulativní vlivy, byly ze Změny č. 2 ÚRP vyloučeny (odůvodnění Změny č. 2 ÚRP, odst. 32). Pro výběr ploch akceleračních oblastí byla využita mapa citlivosti ptáků vůči VTE zpracovaná Českou společností ornitologickou; území s extrémním a vysokým kolizním rizikem do akceleračních oblastí zahrnuta nebyla. Pro každou akcelerační oblast bylo zpracováno biologické posouzení, jehož výsledky byly zapracovány do podmínek územních opatření (ochrana biotopů, biologický dozor, monitoring mortality ptáků, detekční systémy, selektivní odstávky). Nebyly identifikovány významné negativní vlivy, které by bránily vymezení akceleračních oblastí. Posouzení kumulativních vlivů na životní prostředí a veřejné zdraví proběhlo v rámci VVURÚ na úrovni koncepce, a to jak pro každou akcelerační oblast individuálně (karty AO, příloha č. 2 SEA), tak pro Změnu č. 2 ÚRP jako celek. Záměry v akceleračních oblastech podléhají posouzení vlivů dle § 11 ZOZE v rámci jednotného environmentálního stanoviska; EIA dle zákona č. 100/2001 Sb. se pro záměry ve vymezených akceleračních oblastech nebude opakovaně vyhotovovat v rámci stavebního řízení (§ 11 odst. 5 ZOZE). Konkrétní záměry se nadále povolují v souladu se stavebním zákonem za podmínek stanovených v územním opatření.

Poř. č.	Připomínkové místo	Číslo jednací	Článek	AO	Připomínka	Vyhodnocení
					3. Mám obavy, že mi banka nebude chtít financovat stavbu nového domu. 4. žiji v malebné minimálně industrializované krajině a připadnou výstavbou větrných elektráren (VE), kterou by umožnila tato vyhláška by byla nenávratně zničena. 5. Mám obavy z přílišného hluku VE a negativního dopadu na mně a mé blízké. 6. Mám velké obavy o bezpečnost, protože v dané lokalitě pravidelně nastávají velké dlouhodobé námrazy a z vrtulí VE budou odletovat její velké uvolněné kusy 7. Chovám drobné domácí zvířectvo a mám obavy o jejich zdraví. 8. Mám obavy z negativního vlivu VE na flóru a faunu, tato oblast byla v nedávné době postižena jednou z nejintenzivnějších kůrovcových kapacit, která krajinu už tak výrazně poznamenala 9. Mám obavy z negativního vlivu VE na podzemní vodu 1 S návrhem týkajícím se Územního opatření k AOV74 nesouhlasím a požaduji jeho vyřazení nebo zásadní přepracování, neboť vykazuje závažné nedostatky z hlediska zákonnosti, ochrany životního prostředí i dopadů na obyvatele v dané oblasti. **II. Zákonnost a nesoulad s právními předpisy ČR** **1) Rozpor se zákonem č. 500/2004 Sb., správní řád** • § 3 – nebyl zjištěn stav bez důvodných pochybností • § 68 – nedostatečné odůvodnění Návrh **je nepřezkoumatelný**, protože neobsahuje konkrétní podklady pro dané území. **2) Rozpor se zákonem č. 100/2001 Sb. (EIA/SEA),** chybí posouzení: • kumulativních vlivů • variantního řešení • konkrétních dopadů na území Dokumentace SEA **je neúplná a věcně nedostatečná.** **3) Rozpor se zákonem č. 114/1992 Sb. (ochrana přírody a krajiny)** • ohrožení krajinného rázu (§ 12) • narušení ekologické stability • zásah do biotopů a migračních tras **4) Rozpor se stavebním zákonem** • § 18 a § 19 – ochrana hodnot území • požadavek na udržitelný rozvoj Návrh představuje industrializaci volné krajiny **bez dostatečného odůvodnění**. **III. Nesoulad s právem Evropské unie** **1) Směrnice o ptácích (2009/147/ES) a o stanovištích (92/43/EHS)** • nelze vyloučit negativní vliv na chráněné druhy • chybí dostatečné biologické podklady **Rozpor** s požadavkem vyloučení významného vlivu.	Variantní řešení nejsou relevantním územně plánovacím nástrojem pro vymezování lokalit pro OZE. Ustanovení § 4 odst. 3 ZOZE a čl. 15c směrnice RED III sice upřednostňují brownfieldy a degradované plochy, avšak nevylučují vymezení akcelerační oblasti na jiných pozemcích; vymezení výhradně na degradovaných plochách nebylo s ohledem na prostorové nároky technologie větrných elektráren proveditelné. Obavy z hluku, stroboskopického efektu a dopadů na pohodu bydlení jsou řešeny povinností zpracovat ke každému záměru VTE hlukovou studii a studii minimalizace shadow flicker efektu; zákonné hygienické limity musí záměry splnit v navazujícím stavebním řízení. Minimální vzdálenost 500 m od obytné zástavby sídel snižuje rizika pro obyvatele. Konkrétní bezpečnostní podmínky (odlet námrazy, požár, pád konstrukce) jsou stanovovány stavebním úřadem v rámci povolování záměru. Zákon č. 334/1992 Sb., o ochraně ZPF, se na záměry v akceleračních oblastech vztahuje v plném rozsahu; vymezení AO v ÚRP nenahrazuje souhlas orgánu ochrany ZPF. Vliv na vodní režim a podzemní vody bude předmětem podrobného posouzení v navazujícím řízení. Návrh Změny č. 2 ÚRP byl připraven v souladu s platnou legislativou ČR a EU, včetně zákona č. 249/2025 Sb. (ZOZE), směrnice RED III a Listiny základních práv a svobod; vymezení akceleračních oblastí a podmínky v územních opatřeních jsou stanoveny na základě zákona a v jeho mezích. Vymezení AO nezakládá možnost vyvlastnění ani nezasahuje do práva na nedotknutelnost obydlí.

Poř. č.	Připomínkové místo	Číslo jednací	Článek	AO	Připomínka	Vyhodnocení
					2) Směrnice EIA (2011/92/EU) • nedostatečné zapojení veřejnosti • nedostatečné vyhodnocení vlivů **3) Směrnice RED III (2023/2413)** nebyla doložena priorita využití: • zastavěných ploch • brownfieldů • technicky narušených území Vymezení ve volné krajině je v **rozporu s principem minimalizace dopadů.** **4) Princip předběžné opatrnosti (čl. 191 SFEU)** Politika Unie v oblasti životního prostředí přispívá k sledování následujících cílů: • zachováni, ochrana a zlepšováni kvality životního prostředí, • ochrana lidského zdraví, • uvážlivé a racionální využíváni přírodních zdrojů, **5) Evropská úmluva o krajině (European Landscape Convention), ETS No. 176** • nedostatečná ochrana krajiny jako základní složky životního prostředí • ignorování charakteru území • nedostatečné zapojení veřejnosti do rozhodování o zásazích do krajiny **6) Aarhuská úmluva (Convention on Access to Information, Public Participation in Decision-making and Access to Justice in Environmental Matters), 1998** • omezení práva veřejnosti na informace • omezení účasti veřejnosti na rozhodovacích procesech (pouze formální zapojení) • omezení práva veřejnosti na přístup k právní ochraně v záležitostech životního prostředí **<u>IV. Nedostatky SEA a podkladů</u>** • absence terénních biologických průzkumů • práce pouze s mapovými podklady (nedostatečné) • chybí reálná data o výskytu druhů • variantní řešení • posouzení vlivu na zdraví Bez těchto podkladů **nelze učinit kvalifikovaný závěr**. **<u>V. Narušení krajiny a životního prostředí</u>** Navržené řešení povede k: • zásadní změně krajinného rázu • narušení horizontů a dálkových pohledů • vzniku bariér v krajině • narušení ekologické konektivity • znehodnocení zemědělské půdy • zničení migračních tras živočichů Výška staveb (180 m a vyšší) **znamená nadregionální dopad**.	

Poř. č.	Připomínkové místo	Číslo jednací	Článek	AO	Připomínka	Vyhodnocení
					<u>VI. Dopady na obyvatele</u> Návrh nedostatečně řeší negativní vliv na: • hluk a nízkofrekvenční hluk • stroboskopický efekt • světelné zatížení • kvalitu bydlení • hodnotu nemovitostí Tyto **vlivy nejsou řádně vyhodnoceny.** **<u>VII. Kumulativní a systémové dopady</u>** Není řešeno: • souběžné působení více projektů • celkové zatížení území • únosnost krajiny Hrozí **nevratná degradace území**. **<u>VIII. Absence variantního řešení</u>** Není doloženo, že byly posuzovány jiné lokality a méně konfliktní varianty, jedná se o porušení základního principu plánování. Nebyla rovněž posouzena tzv. nulová varianta (varianta 0), tedy stav území před realizací záměru, což znemožňuje objektivní hodnocení dopadů. **<u>IX. Vyloučení EIA a nedostatečné posouzení vlivů</u>** Navržené vymezení akceleračních oblastí má zásadní dopad i z hlediska následného povolování záměrů, neboť v těchto oblastech dochází k omezení, resp. vyloučení standardního posuzování vlivů na životní prostředí (EIA). O to vyšší nároky musí být kladeny na kvalitu, úplnost a konkrétnost podkladů a vyhodnocení vlivů na životní prostředí již na úrovni tohoto návrhu, neboť územní opatření dle ZOZE nemůže plnohodnotně nahradit individuální posouzení konkrétních záměrů. Předložený návrh však tyto požadavky nenaplňuje, zejména postrádá dostatečné vyhodnocení konkrétních lokálních dopadů, kumulativních vlivů více záměrů v území a jejich dopadů na krajinný ráz, obytné prostředí a veřejné zdraví. **<u>X. Hlavní požadavek</u>** Navrhuji: 1) **Vyřazení výše uvedené akcelerační oblasti z návrhu** nebo 2) Zároveň (pro případ, že nebude tomuto požadavku vyhověno) **požaduji, aby návrh změny č. 2 ÚRP ČR nebyl v této části schválen a byl vrácen k zásadnímu přepracování**, a to zejména po doplnění:	

Poř. č.	Připomínkové místo	Číslo jednací	Článek	AO	Připomínka	Vyhodnocení
					• posouzení vlivu na lokality Natura 2000 dle čl. 6 odst. 3 směrnice 92/43/EHS • dostatečný biologický průzkumu odpovídající metodikám MŽP v různých ročních obdobích • Hodnocení vlivu na populace netopýrů • posouzení kumulativních vlivů v širším území • hodnocení dopadů na krajinný ráz • hodnoceni dopadů na využití nemovitosti vlastníků v dosahu 500 m od obytné zástavby a přímý dopad vymezeni AO na výkon vlastnických práv těchto vlastníků, včetně uvedení metodiky, podle které se určuje vzdálenost od zastavěného území • zdůvodnění nevyužití brownfieldů a narušených území uvedených v Národní databázi brownfieldů Do doby doplnění těchto podkladů nelze území považovat za způsobilé pro vymezení akcelerační oblasti. Podané připomínky jsou blanketní, podatel si vymezuje právo připomínky doplnit ve lhůtě 15 dnů ode dne veřejného projednání. **XI. Závěr** Návrh v předložené podobě není dostatečně odůvodněný, není podložen odbornými daty, je v rozporu s právními předpisy ČR i EU a může mít závažné dopady na krajinu, životní prostředí i obyvatele, proto požaduji především vyřazení Územního opatření AOV74 k z návrhu Změny č. 2 Územního rozvojového plánu ČR. Pro případ, že tomuto požadavku nebude vyhověno, požaduji zásadní přepracováni Návrhu Změny č. 2 ÚRP ČR tak, aby byl v souladu s právními předpisy a byly řádně vyhodnoceny jeho dopady. Žádám, aby tato připomínka byla řádně vypořádána v souladu se zákonem a aby bylo uvedeno konkrétní odůvodněni přijatého řešení.	
6967.	Daniel Poláček	MMR-43651-2026-81	99czzg	AOV83	**Text připomínky** Podatel nesouhlasí s vymezením akcelerační oblasti AOV83 a žádá, aby tato akcelerační oblast nebyla ve Změně č. 2 Územního rozvojového plánu vymezena a aby nebylo vydáno územní opatření AOV83. **Odůvodnění uplatněné připomínky** **1. Direktivní vymezení AOV** Podatel se domnívá, že není nezbytné (a neplyne to ani ze směrnice EU RED III), aby akcelerační oblasti pro VTE (dále jen „AOV“) byly vymezeny direktivně na celostátní úrovni. Je naprosto dostačující, když by Změna č. 2 Územního rozvojového plánu (dále jen „Změna č. 2“) dala obcím povinnost, aby prověřily možnosti vymezení AOV v územních plánech. Na základě tohoto pokynu by samosprávy znalé místních poměrů po dohodě s občany vymezily vhodné lokality pro VTE. Díky tomu by byly zohledněny s potřebnou pečlivostí a v nutné podrobnosti zásahy do veřejných zájmů, které není možné na úrovní Změny č. 2 zhodnotit, neboť to její velké měřítko neumožňuje. **2. Diskriminační vymezení AOV** Ve Změně č. 2 ÚRP není dostatečně vysvětleno, proč je třeba vymezit akcelerační oblasti právě tak, jak to činí Změna č. 2, jinými slovy není pochopitelné, proč právě počet AOV, se kterým Změna č. 2 počítá, povede ke splnění klimatických a energetických cílů a proč vymezení jiné oblasti již není zapotřebí nebo proč by klimatické a energetické cíle nemohly být plněny i bez AOV83, když není ke splnění těchto cílů (které ani nejsou ve Změně č. 2 specifikovány) zapotřebí ani o jednu AOV více.	**Neakceptováno.** Akcelerační oblast AOV83 Chorušice byla v průběhu přípravy Změny č. 2 ÚRP zmenšena; nebyla ze Změny č. 2 ÚRP vypuštěna. Územní plánování na celostátní úrovni je výkonem státní správy; jeho výsledky nepodléhají schválení orgány územních samosprávných celků. Vymezení akceleračních oblastí v Územním rozvojovém plánu vychází přímo z požadavků zákona č. 249/2025 Sb. (ZOZE) a nepředstavuje libovolné direktivní opatření stojící v rozporu se směrnicí RED III. Záměry v akceleračních oblastech podléhají posouzení vlivů dle § 11 ZOZE v rámci jednotného environmentálního stanoviska; EIA dle zákona č. 100/2001 Sb. se pro záměry ve vymezených akceleračních oblastech nebude opakovaně vyhotovovat v rámci stavebního řízení (§ 11 odst. 5 ZOZE). Konkrétní záměry se nadále povolují v souladu se stavebním zákonem za podmínek stanovených v územním opatření. Vlivy návrhu byly posouzeny na úrovni koncepce v rámci VVURÚ (Příloha 5 k Změně č. 2 ÚRP). Posouzení kumulativních vlivů na životní prostředí a veřejné zdraví proběhlo v rámci VVURÚ na úrovni koncepce, a to jak pro každou akcelerační oblast individuálně (karty AO, příloha č. 2 SEA), tak pro Změnu č. 2 ÚRP jako celek. Územní opatření

Poř. č.	Připomínkové místo	Číslo jednací	Článek	AO	Připomínka	Vyhodnocení
					Lokalita, kde je AOV83 přitom není nijak výjimečná z hlediska potenciálu pro VTE (nebo alespoň není ve Změně č. 2 přesvědčivě popsáno, proč se AOV83 svým větrným potenciálem tak výrazně odlišuje od dalších oblastí, kde AOV vymezeny nebyly). Lze tedy předpokládat, že existují i jiné shodné oblasti, kde však z nejasných důvodů AOV nebyly vymezeny. To považuje podatel za diskriminační. Diskriminovány jsou i samosprávy, na jejichž území jsou AOV vymezeny. Vymezení AOV totiž představuje jakousi stavební uzávěru, kdy obec nemůže v dotčeném území měnit územní plán podle svých potřeb, ale musí respektovat vymezenou AOV. Vedle toho pak nebudou investoři VTE motivováni, aby s obcí uzavřeli férovou plánovací smlouvu a poskytli obci a jejím občanům dostatečné kompenzace za negativní dopady provozu VTE. Záměry VTE povolované v AOV totiž budou protežovány a jejich výstavba výrazně usnadněna. Tato diskriminace přímo ovlivňuje i občany samospráv. **3. <u>Nedostatečné posouzení vlivů</u>** Vymezení AOV s největší pravděpodobností povede k tomu, že záměry VTE v nich umisťované budou upřednostňovány a nedojde už nikdy k řádnému posouzení jejich negativních dopadů na životní prostředí, na zdraví a životy lidí. Proto by mělo být vyhodnocení vlivů Změny č. 2 a územního opatření pro AOV83 extrémně podrobné a kvalitní, prakticky na úrovni EIA. Překážkou pro takové podrobné posouzení je ale fakt, že je měřítko Územního rozvojového plánu příliš velké a neumožňuje skutečně posoudit dopady vymezení AOV (jiné by to bylo na úrovní územního plánu, resp. v procesu EIA se znalostí konkrétního záměru). Vzhledem k tomu, že na vymezení akceleračních oblastí naváže zrychlené a zjednodušené povolovací řízení před Dopravním a energetickým stavebním úřadem (DESÚ), v rámci kterého bude úřad prakticky pouze ověřovat, zda jsou záměry v souladu s vágními a nicneříkajícími podmínkami územního opatření AOV83. V souladu s těmito obecnými podmínkami ale budou téměř jakékoliv záměry, což znamená, že vlivy VTE realizovaných v AOV83 nebudou nikdy reálně posouzeny. Podatel se domnívá, že je nezbytné, aby všechny vlivy VTE byly skutečně a podrobně posouzeny. Vágní posouzení Změny č. 2 nebo územního opatření AOV83 je naprosto nedostatečné. Podatel se domnívá, že vadné posouzení dopadů VTE může mít nejen přímý vliv na jeho zdraví včetně psychické pohody, ale také to může ovlivnit socioekonomický rozvoj obce, ve které žije, Podatel ještě připomíná, že nedošlo ke kumulativnímu zhodnocení vlivů v důsledku vymezení tří AOV v těsné blízkosti (AOV82, AOV83 a AOV84). **4. <u>Zanedbatelné pozitivní vlivy vymezení AO</u>** V odůvodnění Změny č. 2 ani územního opatření není možné dohledat vyčíslení přínosu AOV83 pro snížení energetické závislosti anebo snížení produkce CO. Ve vyhodnocení vlivů územního opatření AOV83 se ale uvádí k pozitivním vlivům (přínosům) vymezení AOV a realizace VTE: *„Zanedbatelný až mírně pozitivní vliv k ochraně klimatu uplatnění AO se uplatní v globálním měřítku, tedy i z hlediska přeshraničního působení.“* V dokumentaci Změny č. 2 a územního opatření je tedy přiznáno, že přínosy VTE realizovaných v AOV83 budou zanedbatelné, byť chybí konkrétní čísla. V takové situaci není pochopitelné, jak mohl zájem na vymezení AOV83. převážit nad ostatními konkrétně specifikovanými veřejnými zájmy, které naopak výstavba VTE ovlivní výrazně (byť to nekvalitně zpracované vyhodnocení Změny č. 2 a územního opatření nepřiznává). Dále se ve vyhodnocení územního opatření AOV83 uvádí: *„Vlivy na ovzduší v době výstavby zanedbatelné „(prašnost při přesunu zemin, emise ze spalování PHM, sekundární prašnost), v době provozu mírně pozitivní z důvodu náhrady spalovacích zdrojů při výrobě el. energie.“* Vzhledem k tomu, že se ve vyhodnocení uvádí, že vliv AOV83 na ochranu klimatu bude zanedbatelný, bude logicky	pro VTE ukládají povinnost vypracovat hlukovou studii zahrnující všechny stávající zdroje hluku v dotčeném území. Výsledky posouzení krajinného rázu v rámci VVURÚ vedly k zcela vypuštění 16 původně uvažovaných akceleračních oblastí a ke snížení limitu maximální výšky elektráren u 48 z 80 zbývajících oblastí pro VTE. Podmínky v územních opatřeních dále omezují barevné řešení doprovodných staveb a rozsah trvalých terénních úprav. Obavy z hluku, stroboskopického efektu a dopadů na pohodu bydlení jsou řešeny povinností zpracovat ke každému záměru VTE hlukovou studii a studii minimalizace shadow flicker efektu; zákonné hygienické limity musí záměry splnit v navazujícím stavebním řízení. Minimální vzdálenost 500 m od obytné zástavby sídel snižuje rizika pro obyvatele.

Poř. č.	Připomínkové místo	Číslo jednací	Článek	AO	Připomínka	Vyhodnocení
					zanedbatelný rozsah, ve kterém VTE realizované vAOV83 nahradí spalovací zdroje. Změna č. 2 ani územní opatření tento závěr nevyvrací, neobsahují totiž vyčíslení toho, v jak velkém rozsahu VTE realizované v AOV83 nahradí spalovací zdroje a jaký přesně vliv bude mít tato náhrada na cíle sledované Změnou č. 2, tedy snížení energetické závislosti ČR a snížení produkce CO_2. Je také třeba řádně vyhodnotit, proč těchto cílů nelze dosáhnout jinými způsoby (zvýšení počtu bloků JEDU, popř. JETE, rozvoj vodíkové infrastruktury v souladu s Vodíkovou strategií ČR, větší důraz na rozvoj FVE). Proto ani blíže nespecifikovaná náhrada spalovacích zdrojů není důvod, proč by měl zájem na vymezení AOV83 převážit nad jinými zájmy v území. **5. <u>Výška VTE a rozloha AO</u>** Ve Změně č. 2 ani v územním opatření pro AOV83 není vysvětleno, proč byla zvolena právě tato rozloha AO a proč má AOV právě tyto konkrétní hranice a proč právě toto vymezení AOV povede ke splnění cílů Změny č. 2. Jinými slovy není vysvětleno, proč nemůže být AO vymezena jiným způsobem tak, aby kupř. byly VTE umisťovány v dostatečné vzdálenosti od zastavěného území a zastavitelných ploch podle územních plánů (min 1,5 km) a není porovnáno, zda by toto jiné vymezení AOV třeba také nevedlo ke splnění cílů Změny č. 2. Podatel se domnívá, že to ale vzhledem k nespecifičnosti cílů Změny č. 2 není ani možné, proto by také vůbec neměla být AOV83 vymezena. **6. <u>Hluková zátěž, vibrace a stroboskopický efekt</u>** Podatel zásadně nesouhlasí s tím, že Změna č. 2 ani příslušné územní opatření vůbec neřeší negativní dopady hluku. Hluk totiž Změna č. 2 chápe jako normální integrální součást VTE, bez které to prostě nejde a je třeba se s tím smířit. Tento přístup nejlépe demonstruje přirovnání hluku z VTE k v podstatě příjemnému „šumění lesa“, které mohou zaregistrovat jen neurotické osoby. Podatel se proto domnívá, že hlukové vlivy nebyly zhodnoceny a ve skutečnosti to ani není možné bez znalosti konkrétního projektu. Podatel zdůrazňuje, že nepovažuje za dostatečné, aby byla hluková zátěž řešena až v hlukové studii zpracované investorem. Takový přístup není schopný zajistit reálnou ochranu lidského zdraví. Podatel dále nesouhlasí s tím, že vůbec nedošlo k posouzení vlivů infrazvuku, nizkofrekvenčního hluku a vibrací, ačkoliv odborné studie upozorňují na rizika spojená s těmito doprovodnými jevy provozu VTE. Podatel se domnívá, že nebyl ani řádně zhodnocen vliv vibrací na nemovitosti. Stejně tak nebyl řádně posouzen z hlediska vlivů tzv. stroboskopický efekt, kdy se posouzení zejména nezaměřilo na obtěžující dopady stroboskopického efektu. **7. <u>Vlivy na krajinný ráz</u>** Větrné elektrárny mají zásadní vlivy na krajinný ráz. Ve Vyhodnocení vlivů územního opatření AOV83 se uvádí: *„Z analýzy viditelnosti vyplývá, že hodnocené území se vyznačuje vysokou koncentrací kulturně-historických hodnot a zároveň velmi citlivým vztahem ke krajině Kokořínska a k ikonické dominantě Bezdězu. V bezprostředním okolí se uplatňuje kostel Nanebevzetí Panny Marie, kostel sv. Jakuba Většího, fara, kaple Nejsvětější Trojice, zámek a historická venkovská zástavba. Ve vzdálenosti do 2 km navazují kostel sv. Martina, radnice, sokolovna a další objekty utvářející obraz sídla. V širším území do 5 km a 15 km se pak prosazuje mimořádně bohatý soubor památek, včetně hradu Kokořín, hradu Houska, hradišť, kostelů, tvrzí, zámků a historických areálů. Rozhodující hodnotou je zde ochrana vnitřní scenérie Kokořínska a nerušených výhledů na Bezděz. Současně je třeba zachovat obraz Mšena a jeho historického jádra v krajině, včetně vazeb na příjezdové komunikace, turistické trasy a další frekventovaná místa, odkud se uplatňují ikonické pohledy na město i na širší krajinný rámec. Bezděz zde nepůsobí jen jako vzdálená dominanta, ale jako jeden z hlavních určujících prvků krajinné identity celého prostoru.”*	

Poř. č.	Připomínkové místo	Číslo jednací	Článek	AO	Připomínka	Vyhodnocení
					Jak je možné, že všechny tyto vlivy jsou hodnoceny jako zanedbatelné, když přitom VTE budou představovat novou dominantu, která jednoznačně výrazně ovlivní krajinu, to není ve Změně č. 2 ani v územním opatření vysvětleno. Vliv VTE na krajinný ráz bude mít ještě další dopady - již napořád bude hodnota kajinného rázu snížena, takže bude možné do území umísťovat i další záměry, které by jinak kvůli ochraně krajinného rázu nebyly přípustné. **8. <u>Další negativní vlivy AOV83</u>** - prostor pro individuální připomínky: lze doplnit např. Obavy z negativního vlivu vymezení AOV na zvířata, na ekosystémy, na vodní poměry v území, na zemědělský půdní fond, na ekosystémy... - do obce jezdím od malička na prázdniny, obávám se negativního vlivu na zdejší přírodu, znehodnocení půdy a celkové devastace krajiny	
6968.	Mgr. Tereza Černík	MMR-43653-2026-81	99ch 99cza 99czb 99czc 99czd 99czj 99czk 99czy	AOV24 AOV47 AOV48 AOV49 AOV50 AOV56 AOV57 AOV72	**I. Vymezení připomínky a vztah podatelky k dotčenému území** Tímto uplatňuji připomínku k návrhu Změny č. 2 Územního rozvojového plánu a k návrhům souvisejících územních opatření, a to ve vztahu k akceleračním oblastem AOV24 Lodhéřov, AOV47 Bukovec, AOV48 Chrbonín, AOV49 Křeč, AOV50 Obrataň, AOV56 Vrabčiny, AOV57 Bílá skála a AOV72 Mackův kopec. Připomínku nepodávám jako vlastník pozemků přímo uvnitř všech uvedených oblastí, ale jako členka veřejnosti podle § 97 stavebního zákona. Mám osobní, rodinný a rekreační vztah k části dotčených území, zejména k Podmoklům nad Berounkou, údolí Berounky a okolí CHKO Křivoklátsko. Současně jako obyvatelka Kraje Vysočina vnímám navrhované akcelerační oblasti v širším regionu Vysočiny a jižních Čech jako zásah do krajiny, kterou lidé využívají k bydlení, rekreaci, pohybu v přírodě a běžnému životu. Tato připomínka nesměřuje proti obnovitelným zdrojům energie jako takovým. Směřuje proti výběru konkrétních lokalit a proti tomu, aby byly hodnotné zemědělské, venkovské a rekreační krajiny předem označeny za území vhodná pro zrychlené povolování rozsáhlých větrných elektráren. Můj požadavek je jednoznačný: uvedené akcelerační oblasti mají být z návrhu Změny č. 2 Územního rozvojového plánu vypuštěny a související územní opatření k nim nemají být vydána. **II. Území vymezená připomínkou** Připomínka se vztahuje k následujícím oblastem, které je třeba posuzovat jak jednotlivě, tak ve vzájemných souvislostech: - AOV24 Lodhéřov, v prostoru obcí Lodhéřov a Velký Ratmírov; - AOV47 Bukovec, AOV48 Chrbonín, AOV49 Křeč a AOV50 Obrataň, tedy skupina oblastí ve vzájemně blízkém prostoru Vysočiny, Táborska a Pelhřimovska; - AOV72 Mackův kopec, jako další významná oblast v navazujícím jihočeském prostoru; - AOV56 Vrabčiny a AOV57 Bílá skála, které se dotýkají krajinného prostoru Podmokel nad Berounkou, CHKO Křivoklátsko a údolí Berounky. Nejde o izolované body na mapě. Uvedené oblasti by v případě realizace mohly v dotčených krajinných celcích vytvořit soustavu větrných elektráren s kumulativním dopadem na krajinu, pohledové horizonty, hlukové poměry, světelné zatížení, přírodu i rekreační a obytnou pohodu. **III. Rozpor se smyslem akceleračních oblastí podle práva EU a zákona č. 249/2025 Sb.** Směrnice Evropského parlamentu a Rady (EU) 2018/2001, ve znění směrnice (EU) 2023/2413, pracuje v čl. 15c s tím, že akcelerační oblasti mají být vymezovány tam, kde se vzhledem ke zvláštnostem území	**Akceptováno částečně.** Akcelerační oblast AOV47 Bukovec byla vypuštěna. Akcelerační oblast AOV49 Křeč byla vypuštěna. Akcelerační oblast AOV72 Mackův kopec byla vypuštěna. Akcelerační oblast AOV24 Lodhéřov a AOV56 Vrabčiny byly v průběhu přípravy Změny č. 2 ÚRP zmenšeny; AOV48, AOV50 a AOV57 jsou v návrhu zachovány. Vymezení akceleračních oblastí proběhlo na základě biologického posouzení konkrétních navrhovaných území podle § 11 odst. 3 resp. 4 zákona č. 249/2025 Sb. (ZOZE), jehož výsledky spolu s výsledky vyhodnocení vlivů na životní prostředí (SEA/VVURÚ, Příloha 5 k Změně č. 2 ÚRP) byly zapracovány do návrhu; oblasti, u nichž autorizované osoby identifikovaly významné negativní nebo kumulativní vlivy, byly ze Změny č. 2 ÚRP vyloučeny (odůvodnění Změny č. 2 ÚRP, odst. 32). Pro výběr ploch akceleračních oblastí byla využita mapa citlivosti ptáků vůči VTE zpracovaná Českou společností ornitologickou; území s extrémním a vysokým kolizním rizikem do akceleračních oblastí zahrnuta nebyla. Pro každou akcelerační oblast bylo zpracováno biologické posouzení, jehož výsledky byly zapracovány do podmínek územních opatření (ochrana biotopů, biologický dozor, monitoring mortality ptáků, detekční systémy, selektivní odstávky). Nebyly identifikovány významné negativní vlivy, které by bránily vymezení akceleračních oblastí. Posouzení kumulativních vlivů na životní prostředí a veřejné zdraví proběhlo v rámci VVURÚ na úrovni koncepce, a to jak pro každou akcelerační oblast individuálně (karty AO, příloha č. 2 SEA), tak pro Změnu č. 2 ÚRP jako celek. Záměry v akceleračních oblastech podléhají posouzení vlivů dle § 11 ZOZE v rámci jednotného environmentálního stanoviska; EIA dle zákona č. 100/2001 Sb. se pro záměry ve vymezených akceleračních oblastech nebude opakovaně vyhotovovat v rámci stavebního řízení (§ 11 odst. 5 ZOZE). Konkrétní záměry se

Poř. č.	Připomínkové místo	Číslo jednací	Článek	AO	Připomínka	Vyhodnocení
					neočekává významný dopad na životní prostředí. Tento požadavek není jen formální. Je podstatou celého institutu akceleračních oblastí. Stejnou logiku převzal český zákon č. 249/2025 Sb. Podle § 4 odst. 2 má být akcelerační oblast vymezena tak, aby záměry pro využití obnovitelného zdroje energie neměly s ohledem na limity využití území významný dopad zejména na životní prostředí. Podle § 4 odst. 3 se mají upřednostňovat zejména umělé a zastavěné plochy, skládky, území narušená povrchovou těžbou bez zahájené rekultivace, technická infrastruktura a znehodnocená půda, kterou nelze využívat pro zemědělství. Z dostupných podkladů nevyplývá, že by u napadených oblastí šlo primárně o taková méně konfliktní území. Naopak jde převážně o otevřenou krajinu s významem zemědělským, sídelním, rekreačním, krajinářským nebo přírodním. Právě tím se navržené vymezení dostává do napětí s účelem čl. 15c směrnice i s § 4 zákona č. 249/2025 Sb. Akcelerační oblast nemá sloužit k tomu, aby se v běžné venkovské a zemědělské krajině zjednodušilo umisťování průmyslových energetických dominant. Má směřovat do území, která jsou již technicky, průmyslově či jinak člověkem výrazně ovlivněna a kde jsou střety s ochranou přírody, krajiny, zemědělské půdy, sídel a veřejnosti předem nízké. **IV. Zemědělská půda, nezastavěná krajina a chybějící odůvodnění výběru lokalit** Zemědělská půda není prázdná rezerva pro energetickou infrastrukturu. Je to omezený a obtížně nahraditelný zdroj s významem pro produkci potravin, vodní režim, ekologickou stabilitu, lokální klima i dlouhodobou odolnost krajiny. Pokud právní úprava ukládá upřednostňovat již narušené, zastavěné, průmyslové, skládkové nebo jinak degradované plochy, musí být přesvědčivě vysvětleno, proč byly pro akcelerační oblasti zvoleny právě otevřené polnosti, venkovské horizonty a rekreační krajiny. Takové vysvětlení u napadených oblastí postrádám. Nebylo dostatečně doloženo, že pořizovatel skutečně porovnal méně konfliktní alternativy, zejména brownfieldy, průmyslové areály, dopravní koridory, skládky, těžbou narušená území, technickou infrastrukturu nebo půdu reálně znehodnocenou a zemědělsky nevyužitelnou. Nebyla přesvědčivě vypořádána ani nulová varianta, tedy stav, kdy uvedené akcelerační oblasti nebudou vymezeny. **V. Účast veřejnosti, srozumitelnost procesu a Aarhuská úmluva** Vymezení akcelerační oblasti není běžná technická úprava mapy. Jde o krok, který může následně zjednodušit a urychlit povolování velkých energetických staveb. Proto musí být účast veřejnosti skutečná, včasná a informovaná, nikoli pouze formálně umožněná. Namítám nedostatečné naplnění čl. 15d směrnice (EU) 2018/2001 ve znění směrnice (EU) 2023/2413, který požaduje účast veřejnosti u plánů vymezujících akcelerační oblasti v souladu se směrnicí 2001/42/ES. Veřejnost měla být včas a srozumitelně upozorněna na to, že v dotčených územích může vzniknout prostor pro zrychlené povolování větrných elektráren, u AOV56 a AOV57 podle návrhů územních opatření až do výšky 185 m. Postup je problematický také z hlediska principů Aarhuské úmluvy. U zásahů s takovým dopadem do krajiny, životního prostředí a kvality života nestačí, aby byly podklady pouze formálně zveřejněny. Dotčená veřejnost musí mít reálnou možnost se s dopady seznámit, porozumět jim a kvalifikovaně se vyjádřit. **VI. Kumulativní a synergické vlivy** Uvedené oblasti je nutné hodnotit nejen jednotlivě, ale také v jejich souvislostech. Zvlášť významná je skupina AOV47 Bukovec, AOV48 Chrbonín, AOV49 Křeč a AOV50 Obrataň, dále vazba na AOV24	nadále povolují v souladu se stavebním zákonem za podmínek stanovených v územním opatření. Variantní řešení nejsou relevantním územně plánovacím nástrojem pro vymezování lokalit pro OZE. Ustanovení § 4 odst. 3 ZOZE a čl. 15c směrnice RED III sice upřednostňují brownfieldy a degradované plochy, avšak nevylučují vymezení akcelerační oblasti na jiných pozemcích; vymezení výhradně na degradovaných plochách nebylo s ohledem na prostorové nároky technologie větrných elektráren proveditelné. Obavy z hluku, stroboskopického efektu a dopadů na pohodu bydlení jsou řešeny povinností zpracovat ke každému záměru VTE hlukovou studii a studii minimalizace shadow flicker efektu; zákonné hygienické limity musí záměry splnit v navazujícím stavebním řízení. Minimální vzdálenost 500 m od obytné zástavby sídel snižuje rizika pro obyvatele. Zákon č. 334/1992 Sb., o ochraně ZPF, se na záměry v akceleračních oblastech vztahuje v plném rozsahu; vymezení AO v ÚRP nenahrazuje souhlas orgánu ochrany ZPF. Územní plánování na celostátní úrovni je výkonem státní správy; jeho výsledky nepodléhají schválení orgány územních samosprávných celků. Návrh Změny č. 2 ÚRP byl připraven v souladu s platnou legislativou ČR a EU, včetně zákona č. 249/2025 Sb. (ZOZE), směrnice RED III a Listiny základních práv a svobod.

Poř. č.	Připomínkové místo	Číslo jednací	Článek	AO	Připomínka	Vyhodnocení
					Lodhéřov a AOV72 Mackův kopec v jihočeském a vysočinském prostoru a samostatně také vazba AOV56 Vrabčiny a AOV57 Bílá skála v území Podmokel nad Berounkou a Křivoklátska. Případné dopady nelze redukovat na posouzení jedné věže nebo jedné plochy. V území může vzniknout soubor větrných elektráren, jehož působení se projeví společně v krajině i v každodenním vnímání obyvatel a návštěvníků. Požaduji, aby byly posouzeny zejména tyto kumulativní a synergické vlivy: - společné pohledové působení větrných elektráren na horizontech a dominantách krajiny; - souhrnný dopad na krajinný ráz, rekreační hodnotu a obytnou pohodu; - hlukové zatížení včetně nízkofrekvenčních složek; - stroboskopický efekt a související dopady na obyvatele a uživatele území; - noční výstražné osvětlení a světelné zatížení krajiny; - vlivy na ptáky, netopýry, biotopy a migrační prostupnost krajiny; - dopad na hodnotu nemovitostí, rekreační využívání krajiny a vztah obyvatel k místu. Bez takového souhrnného posouzení nelze tvrdit, že dotčené oblasti představují území s nízkou mírou střetu vhodné pro režim zrychleného povolování. VII. Krajinný ráz, CHKO Křivoklátsko, rekreační hodnota a Evropská úmluva o krajině AOV56 Vrabčiny a AOV57 Bílá skála se dotýkají krajinného prostoru Podmokel nad Berounkou, údolí Berounky a CHKO Křivoklátsko. Hodnota tohoto území spočívá v kombinaci přírodního prostředí, krajinných horizontů, klidu, venkovského charakteru a rekreačního využívání. Také AOV24 Lodhéřov, AOV47 Bukovec, AOV48 Chrbonín, AOV49 Křeč, AOV50 Obrataň a AOV72 Mackův kopec se týkají otevřené krajiny, sídelního a rekreačního zázemí obcí, zemědělsky využívaného území a krajinných horizontů. Větrné elektrárny v takových lokalitách nelze považovat za nevýznamný nebo snadno odstranitelný prvek. Za problematické považuji zejména proměnu krajinných horizontů, trvalou viditelnost pohybujících se rotorů, noční výstražné osvětlení, hluk, nízkofrekvenční projevy, stroboskopický efekt, snížení rekreační atraktivity a postupnou industrializaci krajiny, která je dosud vnímána jako venkovské, přírodní a rekreační zázemí. Vymezení dotčených oblastí je třeba posuzovat také ve světle Evropské úmluvy o krajině. Krajina není pouze technický prostor, do kterého se umisťuje infrastruktura. Je složkou životního prostředí, přírodního a kulturního dědictví a kvality života obyvatel. Návrh podle mého názoru tuto hodnotu nedostatečně respektuje. VIII. Odkládání zásadních posouzení do navazujících řízení Za nepřijatelné považuji, aby otázky hluku, stroboskopického efektu, nočního osvětlení, vlivu na krajinný ráz, biologických dopadů a konkrétních pohledových vazeb byly v podstatném rozsahu odloženy až do navazujících řízení. Právě u akceleračních oblastí musí být vhodnost území věrohodně prověřena předem. Pokud se má následně povolování zrychlit, musí být už při vymezení oblasti jasné, že nejde o sporné nebo konfliktní	

Poř. č.	Připomínkové místo	Číslo jednací	Článek	AO	Připomínka	Vyhodnocení
					území. Nelze nejprve vytvořit akcelerační oblast a až poté zjišťovat, zda je z hlediska krajiny, přírody, obyvatel a zemědělské půdy únosná. Vyhodnocení vlivů na udržitelný rozvoj území, resp. environmentální část podle zákona č. 100/2001 Sb., považuji ve vztahu k napadeným oblastem za nedostatečné. Chybí zejména přesvědčivé posouzení variant, nulové varianty, kumulativních a synergických vlivů a konkrétních dopadů na dotčená území. **IX. Ochrana přírody, chráněné druhy a princip předběžné opatrnosti** Namítám rozpor se zásadami ochrany přírody a krajiny podle zákona č. 114/1992 Sb., zejména s ochranou krajinného rázu, ekologické stability, významných krajinných prvků, biotopů zvláště chráněných druhů a migrační prostupnosti krajiny. Nelze vyloučit významný negativní vliv na chráněné druhy, zejména ptáky, netopýry a migrační trasy živočichů, aniž by byly k dispozici dostatečné biologické průzkumy a posouzení v území odpovídajícím skutečnému rozsahu dotčených akceleračních oblastí. Relevantní jsou zde i požadavky směrnice 2009/147/ES o ochraně volně žijících ptáků a směrnice 92/43/EHS o ochraně přírodních stanovišť. Pokud existují důvodné pochybnosti o dopadech na krajinný ráz, chráněná území, ptáky, netopýry, migrační trasy, hlukové poměry, světelné zatížení a kvalitu života obyvatel, musí být uplatněn princip předběžné opatrnosti. Tyto pochybnosti nelze vykládat ve prospěch vymezení akcelerační oblasti. **X. Nedostatečné odůvodnění a přezkoumatelnost** Návrh v části uvedených akceleračních oblastí považuji za nedostatečně odůvodněný a obtížně přezkoumatelný. Není zřejmé, jaké konkrétní odborné podklady vedly k závěru, že právě tato území jsou vhodná a méně konfliktní pro vymezení akceleračních oblastí. Pořizovatel je povinen vycházet ze spolehlivě zjištěného stavu věci a své závěry přesvědčivě odůvodnit. Tento požadavek lze podpůrně dovodit i z obecných zásad správního řízení, zejména z § 3 a § 68 zákona č. 500/2004 Sb., správní řád. Pokud by pořizovatel přes uvedené námitky na vymezení dotčených oblastí trval, požaduji alespoň výslovné vypořádání, kdo a jak bude odpovědný za negativní dopady na obyvatele, okolní vlastníky, krajinu, chráněné druhy, zemědělský půdní fond, rekreační hodnotu území a hodnotu nemovitostí. Tento požadavek je však pouze podpůrný; primárně trvám na vypuštění oblastí. **XI. Návrh vypořádání připomínky** Požaduji, aby Ministerstvo pro místní rozvoj jako pořizovatel návrhu Změny č. 2 Územního rozvojového plánu tuto připomínku vypořádalo tak, že: 1. AOV24 Lodhéřov bude z návrhu Změny č. 2 Územního rozvojového plánu zcela vypuštěna; 2. AOV47 Bukovec bude z návrhu Změny č. 2 Územního rozvojového plánu zcela vypuštěna; 3. AOV48 Chrbonín bude z návrhu Změny č. 2 Územního rozvojového plánu zcela vypuštěna; 4. AOV49 Křeč bude z návrhu Změny č. 2 Územního rozvojového plánu zcela vypuštěna; 5. AOV50 Obrataň bude z návrhu Změny č. 2 Územního rozvojového plánu zcela vypuštěna; 6. AOV56 Vrabčiny bude z návrhu Změny č. 2 Územního rozvojového plánu zcela vypuštěna; 7. AOV57 Bílá skála bude z návrhu Změny č. 2 Územního rozvojového plánu zcela vypuštěna; 8. AOV72 Mackův kopec bude z návrhu Změny č. 2 Územního rozvojového plánu zcela vypuštěna; 9. k uvedeným oblastem nebudou vydána související územní opatření. Současně požaduji, aby bylo výslovně uvedeno, že tyto oblasti nejsou vhodné pro vymezení jako akcelerační oblasti z důvodu nepřiměřeného střetu s ochranou krajiny, zemědělské půdy, chráněných území, rekreační hodnoty krajiny, práv obyvatel a veřejnosti a z důvodu nedostatečného vyhodnocení kumulativních vlivů.	

Poř. č.	Připomínkové místo	Číslo jednací	Článek	AO	Připomínka	Vyhodnocení
					Pokud by pořizovatel tomuto primárnímu požadavku nevyhověl, požaduji, aby návrh nebyl v uvedených částech přijat bez nového, úplného a veřejně projednaného posouzení zahrnujícího zejména: - samostatné kumulativní a synergické posouzení oblastí v příslušných krajinných celcích; - posouzení souladu s čl. 15c a 15d směrnice (EU) 2018/2001 ve znění směrnice (EU) 2023/2413 a s § 4 zákona č. 249/2025 Sb.; - vyhodnocení dopadu na zemědělský půdní fond a otevřenou krajinu; - posouzení vlivu na krajinný ráz, CHKO Křivoklátsko, další chráněná a krajinářsky hodnotná území a rekreační charakter krajiny; - pohledové vizualizace z dotčených obcí, rekreačních míst, vyhlídek, cest a okolních nemovitostí; - hlukovou studii včetně nízkofrekvenčních složek; - studii stroboskopického efektu; - posouzení nočního výstražného osvětlení; - biologické posouzení ptáků, netopýrů, biotopů a migračních koridorů; - vyhodnocení vlivu na rekreační využití, obytnou pohodu a hodnotu nemovitostí; - nové veřejné projednání, které umožní skutečnou, včasnou a informovanou účast veřejnosti. Trvám však na tom, že správným a přiměřeným řešením je úplné vypuštění všech výše uvedených akceleračních oblastí z návrhu Změny č. 2 Územního rozvojového plánu. XII. Právní a věcné odkazy - Směrnice Evropského parlamentu a Rady (EU) 2018/2001 o podpoře využívání energie z obnovitelných zdrojů, ve znění směrnice (EU) 2023/2413, zejména čl. 15c a 15d; • směrnice Evropského parlamentu a Rady 2001/42/ES o posuzování vlivů některých plánů a programů na životní prostředí, zejména čl. 6 k účasti veřejnosti; • směrnice Evropského parlamentu a Rady 2009/147/ES o ochraně volně žijících ptáků; • směrnice Rady 92/43/EHS o ochraně přírodních stanovišť, volně žijících živočichů a planě rostoucích rostlin; • Aarhuská úmluva o přístupu k informacím, účasti veřejnosti na rozhodování a přístupu k právní ochraně v záležitostech životního prostředí; • Evropská úmluva o krajině; • zákon č. 249/2025 Sb., o urychlení využívání některých obnovitelných zdrojů energie, zejména § 4 odst. 2 a 3; • zákon č. 100/2001 Sb., o posuzování vlivů na životní prostředí; • zákon č. 114/1992 Sb., o ochraně přírody a krajiny; • zákon č. 283/2021 Sb., stavební zákon, zejména § 97; • zákon č. 500/2004 Sb., správní řád, zejména § 3 a podpůrně § 68; • návrh Změny č. 2 Územního rozvojového plánu a související územní opatření zveřejněné Ministerstvem pro místní rozvoj; • územní opatření k AOV24 Lodhéřov, AOV47 Bukovec, AOV48 Chrbonín, AOV49 Křeč, AOV50 Obrataň, AOV56 Vrabčiny, AOV57 Bílá skála a AOV72 Mackův kopec. Orientační internetové odkazy k ověření podkladů:	

Poř. č.	Připomínkové místo	Číslo jednací	Článek	AO	Připomínka	Vyhodnocení
					• konsolidované znění směrnice (EU) 2018/2001: https://eur-lex.europa.eu/legal content/EN/TXT/HTML/?uri=CELEX:02018L2001-20231120 • zákon č. 249/2025 Sb.: https://www.zakonyprolidi.cz/cs/2025-249 • MMR - Změna č. 2 Územního rozvojového plánu: https://mmr.gov.cz/cs/ministerstvo/stavebni pravo/koncepce-a-strategie/uzemni-rozvojovy-plan/zmena-c-2-uzemniho-rozvojoveho-planu-a-souvisejici • AOV24 Lodhéřov - návrh územního opatření: https://uzemniplanovani.gov.cz/o/rest/ais/contents/766783ae 6639-4c88-bd46-b81953e512d0	
6969.	OS Slezská Harta z.s.	MMR-43654-2026-81	99czl 99czm	AOV58 AOV59	**Připomínky k návrhu č.j. MMR-25750/2026-81** **I. Úvod** K projednávanému návrhu Změny č. 2 územního rozvojového plánu, k Vyhodnocení vlivů návrhu Změny č. 2 ÚRP na udržitelný rozvoj území a také k návrhům jednotlivých územních opatření subjekt OS Slezská Harta z.s. jako spolek založený s cílem zachovat charakter okolní krajiny, uchovat a chránit přírodní a historické památky, aktivně se podílet na rozhodování o využití krajiny v oblasti Slezské Harty, zejména v obci Razová, podává tyto připomínky. Kroky směřující k vymezení akceleračních oblastí či zón jsou činěny dle Politiky územního rozvoje ČR ve znění od 1.1.2026 pro příspěvek ČR k celkovému cíli EU v oblasti obnovitelných zdrojů energie do roku 2030 z hlediska rozvoje výroby energie z větrné energie. **II. Připomínky všeobecné** Souhlasíme s úsilím o zajištění energie z obnovitelných zdrojů (dále jen „OZE“). Předně však musíme poukázat na hodnotu a jedinečnost přírodního bohatství, krásy krajinného rázu naší republiky, k jejímž zachování je nutno jakékoli zásahy činit s respektem a rozvahou tak, aby bylo možné zachovat toto dědictví i pro další generace. Jak je uvedeno v návrhu zadání změny č. 2 ÚRP, akcelerační oblasti mají být primárně umisťovány do již narušených či zastavěných území (např. průmyslové areály, skládky, brownfieldy apod.). Ze zpracovaného návrhu však vyplývá, že tento princip není důsledně dodržován. **III. Připomínky k AOV58 Jelení, AOV59 Liščí vrch** Konkrétně zóny vymezené v nejbližším okolí naší obce - AOV58 Jelení, AOV59 Liščí vrch jsou vymezeny na zemědělských pozemcích a na pozemcích plnících funkci lesa. Území Razové a její okolí je součástí významné krajinné dominanty tvořené pásmem vrchů (Velký a Malý Roudný, Liščí vrch, Hradisko aj.), přičemž umístění větrných elektráren o výškách až 250 m by znamenalo zásadní narušení krajinného rázu. Toto území je navíc součástí připravovaného přírodního parku „Roudný“, což jen potvrzuje jeho mimořádnou hodnotu. Krajský úřad Moravskoslezského kraje zahájil proces zřízení Přírodního parku Roudný, vymezení akcelerační zóny do stejného území je v rozporu s principem právní jistoty a jednotného výkonu veřejné správy. V oblasti již byly realizovány projekty na revitalizaci krajiny (soustava rybníků u Horního Benešova), jejichž funkce by byla realizací záměrů zásadně narušena.	**Neakceptováno.** Vymezení akceleračních oblastí AOV58 a AOV59 proběhlo na základě biologického posouzení konkrétních navrhovaných území podle § 11 odst. 3 resp. 4 zákona č. 249/2025 Sb. (ZOZE), jehož výsledky spolu s výsledky vyhodnocení vlivů na životní prostředí (SEA/VVURÚ, Příloha 5 k Změně č. 2 ÚRP) byly zapracovány do návrhu; oblasti, u nichž autorizované osoby identifikovaly významné negativní nebo kumulativní vlivy, byly ze Změny č. 2 ÚRP vyloučeny (odůvodnění Změny č. 2 ÚRP, odst. 32). Pro každou akcelerační oblast bylo zpracováno biologické posouzení, jehož výsledky byly zapracovány do podmínek územních opatření (ochrana biotopů, biologický dozor, monitoring mortality ptáků, detekční systémy, selektivní odstávky). Nebyly identifikovány významné negativní vlivy, které by bránily vymezení akceleračních oblastí. Posouzení kumulativních vlivů na životní prostředí a veřejné zdraví proběhlo v rámci VVURÚ na úrovni koncepce, a to jak pro každou akcelerační oblast individuálně (karty AO, příloha č. 2 SEA), tak pro Změnu č. 2 ÚRP jako celek. Záměry v akceleračních oblastech podléhají posouzení vlivů dle § 11 ZOZE v rámci jednotného environmentálního stanoviska; EIA dle zákona č. 100/2001 Sb. se pro záměry ve vymezených akceleračních oblastech nebude opakovaně vyhotovovat v rámci stavebního řízení (§ 11 odst. 5 ZOZE). Konkrétní záměry se nadále povolují v souladu se stavebním zákonem za podmínek stanovených v územním opatření. Výsledky posouzení krajinného rázu v rámci VVURÚ vedly k zcela vypuštění 16 původně uvažovaných akceleračních oblastí a ke snížení limitu maximální výšky elektráren u 48 z 80 zbývajících oblastí pro VTE. Podmínky v územních opatřeních dále omezují barevné řešení doprovodných staveb a rozsah trvalých terénních úprav. Vliv VTE na turistický potenciál a rekreaci bude předmětem posouzení v navazujících řízeních; samotné vymezení akcelerační oblasti v ÚRP nezakládá právo na výstavbu VTE ani nevylučuje jiné využití území. Obavy z hluku a dopadů na zdraví obyvatel jsou řešeny povinností zpracovat ke každému záměru VTE hlukovou studii; zákonné hygienické limity musí záměry splnit v navazujícím

Poř. č.	Připomínkové místo	Číslo jednací	Článek	AO	Připomínka	Vyhodnocení
					IV. Připomínky koncepční Po legislativních změnách účinných od 1. 1. 2024 není u některých záměrů nutné provádět proces EIA. Tím dochází k oslabení ochrany zdraví obyvatel a životního prostředí. Akcelerační zóny byly navíc vymezeny na základě průzkumu provedeného pouze v období srpen–říjen 2025. Takto krátký časový úsek nemůže poskytnout relevantní data, neumožňuje zachytit hnízdění ptáků, migraci netopýrů ani sezónní výskyt chráněných druhů. Nebyl proveden například: - celoroční biologický monitoring, - průzkum migrace netopýrů, - vyhodnocení kumulativních vlivů. Vymezení zóny bez celoročního průzkumu je v rozporu s metodikou MŽP. Vliv na zdraví obyvatel nebyl posuzován vůbec, i přes zjištění o negativních vlivech v zahraničí. Při vymezování akceleračních zón nebyly dostatečně zohledněny kumulativní vlivy více záměrů. Soustředění většího počtu zařízení v jednom území může výrazně zesílit negativní dopady. Nedostatečně byly posouzeny také socioekonomické dopady. Realizace záměrů může vést ke snížení hodnoty nemovitostí, zhoršení kvality bydlení a snížení atraktivity území. Území je významnou rekreační oblastí. Návrhem je významně ohrožen i rekreační potenciál oblasti Slezské Harty, která je důležitým centrem cestovního ruchu. Vymezení akcelerační zóny a industrializace krajiny by vedlo k útlumu či ke ztrátě rekreační funkce území, což je v rozporu s veřejným zájmem na zachování rekreačního potenciálu krajiny. Proces vymezování zón neprobíhal za dostatečné účasti veřejnosti a samospráv, což může vést ke konfliktům a ztrátě důvěry obyvatel. Zásahy spojené s výstavbou větrných elektráren jsou dlouhodobé až nevratné (zásahy do půdy, vodního režimu, budování infrastruktury). Není dostatečně řešena otázka likvidace zařízení po skončení životnosti, zejména recyklace lopatek větrných elektráren. Dochází k záboru zemědělské půdy, což je problematické z hlediska ochrany zemědělského půdního fondu a potravinové bezpečnosti. Energetická koncepce založená na jednostranné orientaci na větrnou energetiku může vést k nestabilitě energetického systému. Nelze opomenout ani bezpečnostní rizika (např. pád ledu, konstrukčních částí, požáry). Zásadním problémem je i nedostatečné zohlednění lokálních podmínek – univerzální přístup k vymezování zón neodpovídá rozdílnosti jednotlivých území. Po zkušenostech z OZE a větrnými elektrárnami v zahraničí se množí zjištění o negativních vlivech jejich provozu, a to ohledně jimi vydávaného infrazvuku, znečišťování ovzduší a půdy částicemi z obrusu lopatek vrtulí, zvýšení vysoušení krajiny a dalších. Akcelerační zóny byly vymezeny již ve vzdálenosti 500m od obydlených oblastí, přitom člověk provoz větrných elektráren intenzivně vnímá do vzdálenosti	stavebním řízení. Minimální vzdálenost 500 m od obytné zástavby sídel snižuje rizika pro obyvatele. Výstavba a provoz VTE nejsou spojeny s emisemi zdravotně závadných látek v relevantních koncentracích. Konkrétní bezpečnostní podmínky (požár, pád konstrukce) jsou stanovovány stavebním úřadem v rámci povolování záměru. Zákon č. 334/1992 Sb., o ochraně ZPF, se na záměry v akceleračních oblastech vztahuje v plném rozsahu; vymezení AO v ÚRP nenahrazuje souhlas orgánu ochrany ZPF. Vliv na vodní režim a podzemní vody bude předmětem podrobného posouzení v navazujícím řízení. Územní plánování na celostátní úrovni je výkonem státní správy; jeho výsledky nepodléhají schválení orgány územních samosprávných celků. Návrh Změny č. 2 ÚRP byl připraven v souladu s platnou legislativou ČR a EU, včetně zákona č. 249/2025 Sb. (ZOZE), směrnice RED III a Listiny základních práv a svobod; vymezení akceleračních oblastí a podmínky v územních opatřeních jsou stanoveny na základě zákona a v jeho mezích. Námitka porušení principu předběžné opatrnosti dle čl. 191 SFEU není opodstatněná; posouzení vlivů proběhlo na koncepční úrovni v souladu s požadavky ZOZE.

Poř. č.	Připomínkové místo	Číslo jednací	Článek	AO	Připomínka	Vyhodnocení
					minimálně 3 km. Provoz větrných elektráren i ze vzdálenosti 3 km na člověka působí rušivě nejen zásahem do krajinného rázu, ale také působením hluku, infrazvuku a stroboskopického efektu, a uvedené lidem může způsobit psychické potíže a další. Přitom je pro stát žádoucí mít zdravou a produktivní populaci obyvatel, nikoli lidi nemocné, vytvářecí státu náklady na léčbu. Jelikož posuzování vlivů záměrů na výstavbu OZE v akceleračních zónách minimálně v určité části záměrů nebude vyžadovat posuzování jejich vlivu na životní prostředí, považujeme za nutné, aby akcelerační zóny byly vymezeny po vyhodnocení vlivů na životní prostředí v rozsahu, v jakém je toto posouzení potřeba v rámci běžného řízení o posouzení vlivu záměru na životní prostředí dle zákona č. 100/2001 Sb., o posuzování vlivů na životní prostředí. **V. Připomínky hydrogeologické** Vzhledem k tomu, že ČR ve svých vlastních dokumentech (Politika územního rozvoje ČR, Návrh zadání změny č. 2 ÚRP) uvádí, že akcelerační zóny mají být primárně vymezovány na umělých a již narušených plochách, považujeme za zásadní zdůraznit, že okolí vodní nádrže Slezská Harta těmto kritériím neodpovídá. Naopak jde o území, které splňuje všechny znaky citlivé krajiny, kterou stát deklaruje jako nevhodnou pro umístění OZE: <u>1) Vodní nádrž Slezská Harta – vodárenský význam a citlivost území</u> Dále považujeme za zásadní doplnit, že vodní nádrž Slezská Harta je nejen významným krajinotvorným prvkem, ale také strategickým vodárenským zdrojem pro Moravskoslezský kraj. Jakékoli zásahy v jejím bezprostředním okolí musí být posuzovány s ohledem na ochranu kvality povrchové vody, na hydrologické poměry a na zvýšené riziko eroze a splachů z okolních svahů. Vymezování akceleračních zón v těsné blízkosti vodárenské nádrže je proto v rozporu s principem prevence dle § 17 vodního zákona a s požadavkem na ochranu strategických vodních zdrojů. <u>2) Obrušování lopatek větrných elektráren a dopady na vodní ekosystémy</u> V návrhu zcela chybí vyhodnocení rizik spojených s obrušováním povrchu lopatek větrných elektráren, které je v odborné literatuře dlouhodobě popisováno (až stovky kg za životnost jedné turbíny, řešeno např. již v Německu a Dánsku). Vlivem UV záření, větru, deště a námrazy dochází k mikroerozi povrchu kompozitních materiálů, což vede k uvolňování mikroplastových částic a epoxidových fragmentů do okolního prostředí. Tyto částice mohou být větrem a srážkami transportovány do vodní nádrže Slezská Harta, kde představují riziko pro: - kvalitu vody, - vodní organismy, - sedimenty, - a následně i pro vodárenské využití nádrže. Tento vliv nebyl v návrhu Změny č. 2 ÚRP vůbec hodnocen, přestože jde o známý a měřitelný jev. <u>3) Mikroplasty ve vodárenské nádrži – chybějící analýza rizik</u>	

Poř. č.	Připomínkové místo	Číslo jednací	Článek	AO	Připomínka	Vyhodnocení
					Vzhledem k tomu, že Slezská Harta je vodárenskou nádrží, považujeme za zásadní, aby byl proveden hydrologický a ekologický rozbor rizika kontaminace mikroplasty. V zahraničí již existují studie potvrzující, že větrné elektrárny mohou být významným zdrojem mikroplastů v krajině. V případě Slezské Harty by se jednalo o přímé ohrožení kvality vody, která je určena k úpravě a distribuci obyvatelstvu. Návrh neobsahuje posouzení rizika mikroplastů a epoxidových částic z obrušování lopatek větrných elektráren. Tyto částice mohou být transportovány do vodní nádrže Slezská Harta. Absence tohoto posouzení je v rozporu s požadavkem na úplnost vyhodnocení vlivů dle zákona č. 100/2001 Sb. **VI. Právní nedostatky** <u>A. Rozpor se zákony ČR a právem Evropské unie</u> Návrh vykazuje závažné nedostatky a je v rozporu s následujícími právními předpisy: **1. Právní předpisy ČR:** - Zákon č. 500/2004 Sb., správní řád: Porušení § 3 (nezjištěn stav bez důvodných pochybností) a § 68 (nedostatečné odůvodnění). Návrh je nepřezkoumatelný. - Zákon č. 100/2001 Sb. (EIA/SEA): Chybí posouzení kumulativních vlivů, variantních řešení (vč. nulové varianty) a konkrétních dopadů na území. - Zákon č. 114/1992 Sb., o ochraně přírody a krajiny: Ohrožení krajinného rázu (§ 12), narušení ekologické stability, zásah do biotopů a migračních tras. - Zákon č. 283/2021 Sb., stavební zákon: Porušení § 18, § 19, § 32 a § 97 (ochrana hodnot území, minimální střet s veřejnými zájmy, požadavek na udržitelný rozvoj). **2. Právo Evropské unie a mezinárodní úmluvy:** - Směrnice o ptácích (2009/147/ES) a o stanovištích (92/43/EHS): Nelze vyloučit negativní vliv na chráněné druhy (chybí biologické podklady čl. 6 odst. 3). - Směrnice EIA (2011/92/EU): Nedostatečné vyhodnocení vlivů a formální zapojení veřejnosti. - Směrnice RED III (2023/2413): Nebyla doložena priorita využití brownfieldů a umělých ploch. Vymezení ve volné krajině je v rozporu s principem minimalizace dopadů. - Čl. 191 SFEU (Princip předběžné opatrnosti): Nerespektování ochrany zdraví a životního prostředí. - Evropská úmluva o krajině (ETS No. 176): Nedostatečná ochrana krajiny jako základní složky ŽP. - Aarhuská úmluva (1998): Omezení práva veřejnosti na informace a účasti v rozhodovacích procesech. <u>B. Nedostatky v podkladech a systémová rizika</u> - Absence metodik požární bezpečnosti: Dle vyjádření GŘ HZS ČR (z 6. 2. 2024) neexistuje právní ani metodická úprava požární bezpečnosti VTE, nejsou stanoveny odstupové vzdálenosti od lesů a zástavby. Zásahy hasičů by byly pouze defenzivní.	

Poř. č.	Připomínkové místo	Číslo jednací	Článek	AO	Připomínka	Vyhodnocení
					- Rizika pro dopravu: Ministerstvo dopravy ČR (vyjádření MD-22459/2026-940/3) potvrdilo absenci metodiky posuzování vlivu VTE na bezpečnost provozu (vizuální distrakce, stínové efekty, odlet ledu a částí staveb). - Geologická rizika: Území je dlouhodobě poddolované (vč. slojí starších 100 let) s rizikem poklesů a deformací terénu. Výstavba těžkých VTE je zde hazardem. - Nevyřešená infrastruktura a likvidace: Návrh neřeší kapacitu distribuční soustavy, extrémní dopravní zátěž z přepravy komponentů na úzkých komunikacích, ani systémovou sanaci a likvidaci staveb po skončení životnosti <u>C. Narušení krajiny, přírody a biodiverzity</u> - Krajinný ráz: Výstavba VTE o výšce 180 m a více představuje nevratnou degradaci dosud nenarušené a turisticky cenné krajiny (blízkost Slezské Harty). Nejsou využity brownfieldy, ale cenná půda a lesy. - Ohrožení chráněných druhů: V oblasti se vyskytují druhy z Červené knihy ohrožených živočichů (luňák hnědý, luňák červený, jeřáb popelavý, výr velký, orel mořský). Území je navíc tradiční tahovou zastávkou migrujícího ptactva. <u>D. Dopady na zdraví a majetek obyvatel</u> - Zdravotní rizika: Dle doporučení WHO vyvolávají VTE blíž než 8 km od obydlí souvislé obtěžování (hluk, infrazvuk, stroboskopický a světelný efekt), které vede k poruchám spánku a psychické zátěži. - Znehodnocení majetku: Praxe dokazuje pokles hodnoty nemovitostí v okolí VTE (do 3 km) až o 50 %. Nemovitosti se stávají neprodejnými, obcím hrozí odliv obyvatel a ztráta atraktivity. **VI. Závěr** Respektujeme závazky ČR vůči EU, avšak k jejich naplňování je nezbytné přistupovat individuálně a s ohledem na specifika jednotlivých regionů. Při zohlednění nákladů na výstavbu větrných elektráren, nákladů na jejich provoz a likvidaci vyřazených větrných elektráren včetně jejich vrtulí, a při zohlednění negativních vlivů na ráz krajiny, životní prostředí a lidské zdraví, se jeví otázkou, zda-li je vůbec provoz větrných elektráren výhodný. Sice je jedná o zdroj energie z obnovitelných zdrojů přírody, nicméně bez negativních vlivů na přírodu není. A pokud má být akceleračními zónami pro větrné elektrárny zajištěn zdroj pro 5 % spotřeby elektrické energie v ČR, stojí to vůbec za to, vyřeší se jím něco? Investorům a provozovatelům větrných elektráren to bezesporu za to stojí, ale co nám obyvatelům? Chraňme přírodní dědictví pro budoucí generace! Žádáme o úplné vyřazení oblastí AOV58 Jelení a AOV59 Liščí vrch z návrhu akceleračních zón. Zároveň žádáme, aby návrh nebyl schválen a byl vrácen k zásadnímu přepracování, přičemž požadujeme jeho doplnění a splnění následujících požadavků: 1. Zpracování podrobného terénního biologického a ornitologického průzkumu v délce trvání minimálně 3 roky (dle metodik České společnosti ornitologické a České společnosti pro ochranu netopýrů) vč. detailní migrační studie zohledňující Slezskou Hartu.	

Poř. č.	Připomínkové místo	Číslo jednací	Článek	AO	Připomínka	Vyhodnocení
					2. Zpracování dlouhodobého posouzení vlivů na veřejné zdraví, minimálně dvouletý výzkum dopadu VTE ve vzdálenosti nižší než 3 km na zdraví obyvatel (hluk, infrazvuk, stroboskopický efekt). 3. Zpracování komplexního posouzení vlivů na vodní nádrž Slezská Harta. 4. Posouzení a analýza uvolňování mikroplastů do prostředí, modelace transportu částic, hydrologické dopady. 5. Zohlednění i kumulace vlivů více větrných elektráren v jedné oblasti. 6. Zpracování podrobného hodnocení vlivu na krajinný ráz s konkrétními vizualizacemi (např. z bodů Staré Heřminovy , , a Pusté Držkovice) a doložení výpočtu viditelnosti VTE. 7. Předložení metodik posouzení požární bezpečnosti (vč. odstupových vzdáleností) a vlivu na bezpečnost silničního provozu. 8. Zdůvodnění nevyužití brownfieldů a zdevastovaných ploch přednostně před volnou přírodou. 9. Zpracování kompenzačního mechanismu pro obyvatele, který zaručí plné vyrovnání nákladů při znehodnocení majetku nebo nutnosti přestěhování do jiné lokality z důvodu likvidace klidu a krajinného rázu. 10. Řádné vypořádání připomínek a doložení komunikace s dotčenými obcemi (zejména Horní Benešov, Horní Životice, Staré Heřminovy, Leskovec, Svobodné Heřmanice).	
6970.	Jiří Hanzel	MMR-43655-2026-81	99czzg	AOV83	**Text připomínky** Podatel nesouhlasí s vymezením akcelerační oblasti AOV83 a žádá, aby tato akcelerační oblast nebyla ve Změně č. 2 Územního rozvojového plánu vymezena a aby nebylo vydáno územní opatření AOV83. **Odůvodnění uplatněné připomínky** **1. Direktivní vymezení AOV** Podatel se domnívá, že není nezbytné (a neplyne to ani ze směrnice EU RED III), aby akcelerační oblasti pro VTE (dále jen „AOV“) byly vymezeny direktivně na celostátní úrovni. Je naprosto dostačující, když by Změna č. 2 Územního rozvojového plánu (dále jen „Změna č. 2“) dala obcím povinnost, aby prověřily možnosti vymezení AOV v územních plánech. Na základě tohoto pokynu by samosprávy znalé místních poměrů po dohodě s občany vymezily vhodné lokality pro VTE. Díky tomu by byly zohledněny s potřebnou pečlivostí a v nutné podrobnosti zásahy do veřejných zájmů, které není možné na úrovní Změny č. 2 zhodnotit, neboť to její velké měřítko neumožňuje. **2. Diskriminační vymezení AOV** Ve Změně č. 2 ÚRP není dostatečně vysvětleno, proč je třeba vymezit akcelerační oblasti právě tak, jak to činí Změna č. 2, jinými slovy není pochopitelné, proč právě počet AOV, se kterým Změna č. 2 počítá, povede ke splnění klimatických a energetických cílů a proč vymezení jiné oblasti již není zapotřebí nebo proč by klimatické a energetické cíle nemohly být plněny i bez AOV83, když není ke splnění těchto cílů (které ani nejsou ve Změně č. 2 specifikovány) zapotřebí ani o jednu AOV více.	**Neakceptováno.** Akcelerační oblast AOV83 Chorušice byla v průběhu přípravy Změny č. 2 ÚRP zmenšena; nebyla ze Změny č. 2 ÚRP vypuštěna. Územní plánování na celostátní úrovni je výkonem státní správy; jeho výsledky nepodléhají schválení orgány územních samosprávných celků. Vymezení akceleračních oblastí v Územním rozvojovém plánu vychází přímo z požadavků zákona č. 249/2025 Sb. (ZOZE) a nepředstavuje libovolné direktivní opatření stojící v rozporu se směrnicí RED III. Výběr konkrétní lokality byl podložen biologickým posouzením, analýzou větrného potenciálu a vyhodnocením vlivů na životní prostředí; skutečnost, že existují i jiné lokality potenciálně vhodné pro větrnou energetiku, sama o sobě nezakládá nepřiměřenost vymezení AOV83. Záměry v akceleračních oblastech podléhají posouzení vlivů dle § 11 ZOZE v rámci jednotného environmentálního stanoviska; EIA dle zákona č. 100/2001 Sb. se pro záměry ve vymezených akceleračních oblastech nebude opakovaně vyhotovovat v rámci stavebního řízení (§ 11 odst. 5 ZOZE). Konkrétní záměry se nadále povolují v souladu se stavebním zákonem za podmínek stanovených v územním opatření. Posouzení kumulativních vlivů na životní prostředí a veřejné zdraví proběhlo v rámci VVURÚ na

Poř. č.	Připomínkové místo	Číslo jednací	Článek	AO	Připomínka	Vyhodnocení
					Lokalita, kde je AOV83 přitom není nijak výjimečná z hlediska potenciálu pro VTE (nebo alespoň není ve Změně č. 2 přesvědčivě popsáno, proč se AOV83 svým větrným potenciálem tak výrazně odlišuje od dalších oblastí, kde AOV vymezeny nebyly). Lze tedy předpokládat, že existují i jiné shodné oblasti, kde však z nejasných důvodů AOV nebyly vymezeny. To považuje podatel za diskriminační. Diskriminovány jsou i samosprávy, na jejichž území jsou AOV vymezeny. Vymezení AOV totiž představuje jakousi stavební uzávěru, kdy obec nemůže v dotčeném území měnit územní plán podle svých potřeb, ale musí respektovat vymezenou AOV. Vedle toho pak nebudou investoři VTE motivováni, aby s obcí uzavřeli férovou plánovací smlouvu a poskytli obci a jejím občanům dostatečné kompenzace za negativní dopady provozu VTE. Záměry VTE povolované v AOV totiž budou protežovány a jejich výstavba výrazně usnadněna. Tato diskriminace přímo ovlivňuje i občany samospráv. **3. <u>Nedostatečné posouzení vlivů</u>** Vymezení AOV s největší pravděpodobností povede k tomu, že záměry VTE v nich umisťované budou upřednostňovány a nedojde už nikdy k řádnému posouzení jejich negativních dopadů na životní prostředí, na zdraví a životy lidí. Proto by mělo být vyhodnocení vlivů Změny č. 2 a územního opatření pro AOV83 extrémně podrobné a kvalitní, prakticky na úrovni EIA. Překážkou pro takové podrobné posouzení je ale fakt, že je měřítko Územního rozvojového plánu příliš velké a neumožňuje skutečně posoudit dopady vymezení AOV (jiné by to bylo na úrovní územního plánu, resp. v procesu EIA se znalostí konkrétního záměru). Vzhledem k tomu, že na vymezení akceleračních oblastí naváže zrychlené a zjednodušené povolovací řízení před Dopravním a energetickým stavebním úřadem (DESÚ), v rámci kterého bude úřad prakticky pouze ověřovat, zda jsou záměry v souladu s vágními a nicneříkajícími podmínkami územního opatření AOV83. V souladu s těmito obecnými podmínkami ale budou téměř jakékoliv záměry, což znamená, že vlivy VTE realizovaných v AOV83 nebudou nikdy reálně posouzeny. Podatel se domnívá, že je nezbytné, aby všechny vlivy VTE byly skutečně a podrobně posouzeny. Vágní posouzení Změny č. 2 nebo územního opatření AOV83 je naprosto nedostatečné. Podatel se domnívá, že vadné posouzení dopadů VTE může mít nejen přímý vliv na jeho zdraví včetně psychické pohody, ale také to může ovlivnit socioekonomický rozvoj obce, ve které žije, Podatel ještě připomíná, že nedošlo ke kumulativnímu zhodnocení vlivů v důsledku vymezení tří AOV v těsné blízkosti (AOV82, AOV83 a AOV84). **4. <u>Zanedbatelné pozitivní vlivy vymezení AO</u>** V odůvodnění Změny č. 2 ani územního opatření není možné dohledat vyčíslení přínosu AOV83 pro snížení energetické závislosti anebo snížení produkce CO. Ve vyhodnocení vlivů územního opatření AOV83 se ale uvádí k pozitivním vlivům (přínosům) vymezení AOV a realizace VTE: *„Zanedbatelný až mírně pozitivní vliv k ochraně klimatu uplatnění AO se uplatní v globálním měřítku, tedy i z hlediska přeshraničního působení.“* V dokumentaci Změny č. 2 a územního opatření je tedy přiznáno, že přínosy VTE realizovaných v AOV83 budou zanedbatelné, byť chybí konkrétní čísla. V takové situaci není pochopitelné, jak mohl zájem na vymezení AOV83. převážit nad ostatními konkrétně specifikovanými veřejnými zájmy, které naopak výstavba VTE ovlivní výrazně (byť to nekvalitně zpracované vyhodnocení Změny č. 2 a územního opatření nepřiznává). Dále se ve vyhodnocení územního opatření AOV83 uvádí: *„Vlivy na ovzduší v době výstavby zanedbatelné „(prašnost při přesunu zemin, emise ze spalování PHM, sekundární prašnost), v době provozu mírně pozitivní z důvodu náhrady spalovacích zdrojů při výrobě el. energie.“* Vzhledem k tomu, že se ve vyhodnocení uvádí, že vliv AOV83 na ochranu klimatu bude zanedbatelný, bude logicky	úrovni koncepce, a to jak pro každou akcelerační oblast individuálně (karty AO, příloha č. 2 SEA), tak pro Změnu č. 2 ÚRP jako celek. Územní opatření pro VTE ukládají povinnost vypracovat hlukovou studii zahrnující všechny stávající zdroje hluku v dotčeném území. Obavy z hluku, infrazvuku, vibrací a stroboskopického efektu jsou řešeny povinností zpracovat ke každému záměru VTE hlukovou studii a studii minimalizace shadow flicker efektu; zákonné hygienické limity musí záměry splnit v navazujícím stavebním řízení. Minimální vzdálenost 500 m od obytné zástavby sídel snižuje rizika pro obyvatele. Výsledky posouzení krajinného rázu v rámci VVURÚ vedly k zcela vypuštění 16 původně uvažovaných akceleračních oblastí a ke snížení limitu maximální výšky elektráren u 48 z 80 zbývajících oblastí pro VTE; podmínky v územních opatřeních dále omezují barevné řešení doprovodných staveb a rozsah trvalých terénních úprav.

Poř. č.	Připomínkové místo	Číslo jednací	Článek	AO	Připomínka	Vyhodnocení
					zanedbatelný rozsah, ve kterém VTE realizované vAOV83 nahradí spalovací zdroje. Změna č. 2 ani územní opatření tento závěr nevyvrací, neobsahují totiž vyčíslení toho, v jak velkém rozsahu VTE realizované v AOV83 nahradí spalovací zdroje a jaký přesně vliv bude mít tato náhrada na cíle sledované Změnou č. 2, tedy snížení energetické závislosti ČR a snížení produkce CO_2. Je také třeba řádně vyhodnotit, proč těchto cílů nelze dosáhnout jinými způsoby (zvýšení počtu bloků JEDU, popř. JETE, rozvoj vodíkové infrastruktury v souladu s Vodíkovou strategií ČR, větší důraz na rozvoj FVE). Proto ani blíže nespecifikovaná náhrada spalovacích zdrojů není důvod, proč by měl zájem na vymezení AOV83 převážit nad jinými zájmy v území. **5. <u>Výška VTE a rozloha AO</u>** Ve Změně č. 2 ani v územním opatření pro AOV83 není vysvětleno, proč byla zvolena právě tato rozloha AO a proč má AOV právě tyto konkrétní hranice a proč právě toto vymezení AOV povede ke splnění cílů Změny č. 2. Jinými slovy není vysvětleno, proč nemůže být AO vymezena jiným způsobem tak, aby kupř. byly VTE umisťovány v dostatečné vzdálenosti od zastavěného území a zastavitelných ploch podle územních plánů (min 1,5 km) a není porovnáno, zda by toto jiné vymezení AOV třeba také nevedlo ke splnění cílů Změny č. 2. Podatel se domnívá, že to ale vzhledem k nespecifičnosti cílů Změny č. 2 není ani možné, proto by také vůbec neměla být AOV83 vymezena. **6. <u>Hluková zátěž, vibrace a stroboskopický efekt</u>** Podatel zásadně nesouhlasí s tím, že Změna č. 2 ani příslušné územní opatření vůbec neřeší negativní dopady hluku. Hluk totiž Změna č. 2 chápe jako normální integrální součást VTE, bez které to prostě nejde a je třeba se s tím smířit. Tento přístup nejlépe demonstruje přirovnání hluku z VTE k v podstatě příjemnému „šumění lesa“, které mohou zaregistrovat jen neurotické osoby. Podatel se proto domnívá, že hlukové vlivy nebyly zhodnoceny a ve skutečnosti to ani není možné bez znalosti konkrétního projektu. Podatel zdůrazňuje, že nepovažuje za dostatečné, aby byla hluková zátěž řešena až v hlukové studii zpracované investorem. Takový přístup není schopný zajistit reálnou ochranu lidského zdraví. Podatel dále nesouhlasí s tím, že vůbec nedošlo k posouzení vlivů infrazvuku, nizkofrekvenčního hluku a vibrací, ačkoliv odborné studie upozorňují na rizika spojená s těmito doprovodnými jevy provozu VTE. Podatel se domnívá, že nebyl ani řádně zhodnocen vliv vibrací na nemovitosti. Stejně tak nebyl řádně posouzen z hlediska vlivů tzv. stroboskopický efekt, kdy se posouzení zejména nezaměřilo na obtěžující dopady stroboskopického efektu. **7. <u>Vlivy na krajinný ráz</u>** Větrné elektrárny mají zásadní vlivy na krajinný ráz. Ve Vyhodnocení vlivů územního opatření AOV83 se uvádí: *„Z analýzy viditelnosti vyplývá, že hodnocené území se vyznačuje vysokou koncentrací kulturně-historických hodnot a zároveň velmi citlivým vztahem ke krajině Kokořínska a k ikonické dominantě Bezdězu. V bezprostředním okolí se uplatňuje kostel Nanebevzetí Panny Marie, kostel sv. Jakuba Většího, fara, kaple Nejsvětější Trojice, zámek a historická venkovská zástavba. Ve vzdálenosti do 2 km navazují kostel sv. Martina, radnice, sokolovna a další objekty utvářející obraz sídla. V širším území do 5 km a 15 km se pak prosazuje mimořádně bohatý soubor památek, včetně hradu Kokořín, hradu Houska, hradišť, kostelů, tvrzí, zámků a historických areálů. Rozhodující hodnotou je zde ochrana vnitřní scenérie Kokořínska a nerušených výhledů na Bezděz. Současně je třeba zachovat obraz Mšena a jeho historického jádra v krajině, včetně vazeb na příjezdové komunikace, turistické trasy a další frekventovaná místa, odkud se uplatňují ikonické pohledy na město i na širší krajinný rámec. Bezděz zde nepůsobí jen jako vzdálená dominanta, ale jako jeden z hlavních určujících prvků krajinné identity celého prostoru.”*	

Poř. č.	Připomínkové místo	Číslo jednací	Článek	AO	Připomínka	Vyhodnocení
					Jak je možné, že všechny tyto vlivy jsou hodnoceny jako zanedbatelné, když přitom VTE budou představovat novou dominantu, která jednoznačně výrazně ovlivní krajinu, to není ve Změně č. 2 ani v územním opatření vysvětleno. Vliv VTE na krajinný ráz bude mít ještě další dopady - již napořád bude hodnota kajinného rázu snížena, takže bude možné do území umísťovat i další záměry, které by jinak kvůli ochraně krajinného rázu nebyly přípustné. **8. <u>Další negativní vlivy AOV83</u>** - prostor pro individuální připomínky: lze doplnit např. Obavy z negativního vlivu vymezení AOV na zvířata, na ekosystémy, na vodní poměry v území, na zemědělský půdní fond, na ekosystémy...	
6971.	Obec Kadlín	MMR-43656-2026-81	99czzg	AOV83	**<u>Text připomínky</u>** Podatel nesouhlasí s vymezením akce!erační oblasti AOV83 a žádá, aby tato akcelerační oblast nebyla ve Změně č. 2 Územního rozvojového plánu vymezena. **<u>Odůvodněni uplatněné připomínky</u>** **A. Obecná východiska** **1.Zásah do práva na samosprávu** Vymezení akceleračních oblastí prostřednictvím změny č. 2 Územního rozvojového plánu (dále jen ,,Změna č. 2")velmi silně zasahuje do práva na samosprávu, v rámci kterého obec pečuje o všestranný rozvoj svého území a o potřeby svých občanů. Jde především o uspokojování potřeby bydlení, ochrany a rozvoje zdraví, dopravy a spojů, potřeby informací, výchovy a vzděláváni, celkového kulturního rozvoje a ochrany veřejného pořádku. V rámci práva na samosprávu obec pečuje i o životní prostředí na svém území, které je předpokladem pro ochranu zdraví obyvatel, a také o přírodu a krajinu, jějichž dobrá kvalita představuje základní předpoklad pro rozvoj turismu a podnikáni. jinými slovy v obci, jejíž území a okolí je zničené výstavbou vte se nebude dobře ŽÍt, lidé budou mít zdravotní problémy, nemovitosti nebudou mít cenu, jakou by měly bez VTE, a také podnikání bude značně omezeno, neboť poškozená příroda a krajinný ráz nebudou přitahovat návštěvníky. Právo na samosprávu je přitom garantováno přímo v Ústavě ČR. Ústavní soud k jeho významu říká: ,,Právo obcí na samosprávu je ústavně zaručeno a vyplývá především z ČI. 8, ČI. 100 odst. 1, ČI. 101 odst. 1 a ČI. 104 odst. 2 Ústavy. Ústavní soud dal v mnoha svých rozhodnutích najevo, že považuje místní samosprávu za nezastupitelnou složku rozvoje demokracie a opakovaně konstatoval, že mlstn/samosprávaje ,jýrazem práva a schopnosti místních orgánů, v mezích daných zákonem, v rámci své odpovědnosti a v zájmu místního obyvatelstva reguiovat a řídit část veřejných záležitostí.. Samospráva přitom muslmlt reálnou možnostzáležitosti a otázky místního významu, a to i ty, jež pro svou povahu přesahujlmlstnlnebo regionálnlrámec a o nichž rozhoduje ve své samostatné působnosti, řešit na základě svého svobodného uvážení Formou zastupitelské demokracie j'e tak realizována vÚle občanů zastoupených na lokální a regionální úrovni a toliko odpovědností k voliči a na základě zákonného a ústavního rámce je samospráva ve svém konkrétním projevu posléze omezena... Z toho vyplývá, že obce muslmlt prostřednictvím autonomního rozhodovánlsvých zastupitelstev možnost svobodně se rozhodnout, jakým způsobem budou v mezích právního řádu spravovat záležitosti místního pořádku a rozhodovat o rozvoji území obce (nejen) prostřednictvím nástrojů územního plánování" (Nález Us sp. zn. IV. Us 938/22 ze dne 18.8. 2023)	**Neakceptováno.** Akcelerační oblast AOV83 – Chorušice byla na základě výsledků biologického posouzení a vyhodnocení vlivů na životní prostředí (VVURÚ) zmenšena; z návrhu Změny č. 2 ÚRP vypuštěna nebyla. Vymezení akceleračních oblastí proběhlo na základě biologického posouzení konkrétních navrhovaných území podle § 11 odst. 3 resp. 4 zákona č. 249/2025 Sb. (ZOZE), jehož výsledky spolu s výsledky vyhodnocení vlivů na životní prostředí (SEA/VVURÚ, Příloha 5 k Změně č. 2 ÚRP) byly zapracovány do návrhu; oblasti, u nichž autorizované osoby identifikovaly významné negativní nebo kumulativní vlivy, byly ze Změny č. 2 ÚRP vyloučeny (odůvodnění Změny č. 2 ÚRP, odst. 32). Nebyly identifikovány významné negativní vlivy, které by bránily vymezení AOV83 v upravené podobě. Záměry v akceleračních oblastech podléhají posouzení vlivů dle § 11 ZOZE v rámci jednotného environmentálního stanoviska; EIA dle zákona č. 100/2001 Sb. se pro záměry ve vymezených akceleračních oblastech nebude opakovaně vyhotovovat v rámci stavebního řízení (§ 11 odst. 5 ZOZE). Vlivy návrhu byly posouzeny na úrovni koncepce v rámci VVURÚ; konkrétní záměry se nadále povolují v souladu se stavebním zákonem za podmínek stanovených v územním opatření. Posouzení kumulativních vlivů na životní prostředí a veřejné zdraví proběhlo v rámci VVURÚ na úrovni koncepce, a to jak pro každou akcelerační oblast individuálně (karty AO, příloha č. 2 SEA), tak pro Změnu č. 2 ÚRP jako celek. Výsledky posouzení krajinného rázu vedly k zcela vypuštění 16 původně uvažovaných akceleračních oblastí a ke snížení limitu maximální výšky elektráren u 48 z 80 zbývajících oblastí pro VTE; pro oblast AOV83 byly tyto výsledky promítnuty do podmínek územního opatření a do zmenšení vymezené plochy. Územní plánování na celostátní úrovni je výkonem státní správy; jeho výsledky nepodléhají schválení orgány územních samosprávných celků. Návrh Změny č. 2 ÚRP byl připraven v

Poř. č.	Připomínkové místo	Číslo jednací	Článek	AO	Připomínka	Vyhodnocení
					Z odůvodněni Změny č. 2 nevyplývá, proČ je nutné do práva na samosprávu zasáhnout. Obecné proklamace o nutnosti reagovat na klimatickou změnu a dosáhnout energetické soběstačnosti nejsou v tomto smyslu dostatečné, neboť Změna č. 2 nijak nespecifikuje, jak vymezeni konkrétní akcelerační oblasti AOV83 přispěje k ochraně klimatu (tj. k jakému snížení produkce CO, dojde a jaký dopad to bude mít na probihajÍcÍzměnu klimatu) nebo v jakém rozsahu bude snížena závislost na fosilních palivech, resp. jak přesně se zvýší energetická soběstačnost ČR a proČ tento konkrétní případný nárůst soběstačnosti nebo naopak snížení produkce CO, převáži nad právem na samosprávu. Takto skutečně nelze při zásazích do ústavně zaručených práv ze strany státní moci postupovat. Vedle toho Změna č. 2 neuvádí, proČ není možné energetické cíle splnit jinak než vymezením AOV83 a zda by tyto jiné postupy (např. rozvoj vodíkové infrastruktury v souladu s Vodíkovou strategii ČR) nebyly v dlouhodobém horizontu efektivnější a neměly by menší dopad do práva na samosprávu, méně by neohrožovaly lidské zdraví nadbytečným hlukem, infrazvukem a vibracemi a nepoškozovaly by takovou měrou životní prostředí a přírodu a krajinu. Není akceptovatelné, aby důvodem pro upřednostněni OZE bylo krátkodobé hledisko, tedy zkrátka to, že se to ,,teď tak prostě dělá a všechno ostatní je na moc dlouho". je-li totiž možné snižovat energetickou závislost a emise CO2 i vývojem a rozvojem jiné oblasti, která s sebou nese podstatně menší dopady do jiných veřejných zájmů než OZE, měla by tato být jednoznačně upřednostněna (tj. nízkouhlíkový vodík vyrobený jiným způsobem než pomocí obnovitelných zdrojů, kupř. za využiti jaderné energie, popř. pyrolýzním rozkladem odpadu s přechodným využitím tzv. šedého vodíku vyrobeného jinou cestou). Změna č. 2 se vůbec nezabývá ani dopady rozvoje jaderné energie na zajištěni energetické nezávislosti na fosilních palivech nebo na snížení emisi CO,. Dostavba dalších blokŮ Dukovan přitom zcela jistě bude mít na sníženi energetické závislosti a na emise CO, v čr podstatný vliv. Všechny tyto varianty by měly být poměřeny s dlouhodobými negativními dopady OZE a mělo by být objektivně zhodnoceno, zda je vůbec rozvoj OZE vhodnou cestou a zda by neměly být upřednostněny cesty jiné. Podatel jen na okraj připomíná, že první nový blok Dukovan má být dle tvrzení vlády v provozu již v roce 2036, což skutečně není vzdálené datum. Ve Vodíkové strategii se pak piše: **4.2.3 Etapa 3: 2031-2050** V tomto období by vodíková doprava (mobilita) měla být schopna fungovat bez dotační podpory a na základě ekonomických pravidel nahrazovat postupně dopravu založenou na fosilních palivech. Očekává se, že dojde k relativně jasnému stanovení hranice mezi oblastmi dominantně obsazenými vodíkovými a bateriovými vozidly. Začne výstavba a repurposing vodíkových plynovodŮ, protože již budou spolehlivě etablováni velci výrobci a spotřebitelé vodíku. Repurposing existujici infrastruktury umožni přěprávu a distribuci vodíku v praxi relativně v kratším Časovém období oproti možné, výstavbě nových p|ynovodů na čistý vodík. Po pilotních dotovaných instalacích v etapě 2 bude možné zahájit přechod na komerční využiti vodíku v průmyslu, a to především tam, kde bude možné lokálně získat dostatečné množství cenově dostupného nizkouhlikového vodíku. Skutečně masové nasazeni vodíkových technologii v průmýslu bude možné až po vybudováni sítě vodíkových plynovodů, které k nám přivedou levný nízkouhlíkový vodík ze zahraničí a umožni jeho rozvod do potřebných lokalit. V místech s výkonným a levným zdrojem nizkouhlikového vodíku bude možné začít budovat pilotní p'ojekty na převod domácnosti ze zemního plynu na vodík. Současně budou vznikat lokální vodíkové distribuční sítě.	souladu s platnou legislativou ČR a EU, včetně zákona č. 249/2025 Sb. (ZOZE), směrnice RED III a Listiny základních práv a svobod; vymezení akceleračních oblastí a podmínky v územních opatřeních jsou stanoveny na základě zákona a v jeho mezích. Variantní řešení nejsou relevantním územně plánovacím nástrojem pro vymezování lokalit pro OZE.

Poř. č.	Připomínkové místo	Číslo jednací	Článek	AO	Připomínka	Vyhodnocení
					Tato etapa (její začátek) se také rychle blíží a není tedy zřejmé, proč není možné řešit energetickou potřebu ČR itimto způsobem (otázkou proto je, zda by se spíše již nyní neměly namísto OZE začít plánovat a posléze realizovat vodíkové plynovody, aby byla infrastruktura připravena na situaci, kdy se bude vodík běžně vyrábět a používat jako zdroj energie). Směřováni' energetiky tímto směrem je rozhodně méně invazivní a dlouhodobě udržitelnější než VTE, přesto tento fakt Změna č. 2 vůbec nijak nereflektuje a nehodnotí a neporovnává různé varianty řešeni energetické závislosti. Vyhodnocení vlivů Změny č. 2 také něuvažuje nad variantou, že by mohlo dojit ke zvýšenivýroby elektrické energie tím, že by se podstatně vÍce podporovala realizace střešních panelů FVE na všech stavbách, kde je to jen trochu možné, zejména pak na rozlehlých logistických a průmyslových halách, a že by se rozvíjela energetická infrastruktura potřebná pro možné navýšeni výroby energie prostřednictvím těchto FVE elektráren, které mají podstatně méně negativních vlivů než VTE (vytvořily by se územní podmínky pro vyvedeni elektrického výkonu do distribuční soustavy). Vedle toho také není vysvětleno, proč se nedá ve Změně č. 2 něspecifikovaných energetických a klimatických cÍtů dosáhnout tak, že obce budou dobrovolně na svém území povolovat umístěni VTE po dohodě s jejich investory, tedy bez nátlaku a bez zasahovánído práva na samosprávu. To, že Vyhodnocení neuvažovalo nad žádnými jinýmivariantami než nad jieudělat nic" a nvybudujeme VTE podle návrhu Změny č. 2" dokládá samotné Vyhodnoceni viivů Změny č. 2: **Z tohoto důvodu je provedeno hodnoceni a porovnáni:** **· Ponechání platnosti URP, ve znění Změny č. 1a (nulová varianta)** **· Uplatnění koncepce Změny č. 2 URP v navrhovaném znění (aktivní varianta)** Z uvedeného je zřejmé, že vůbec nebyla posuzována varianta »bůdeme využívat jiné zdroje energie než VTE vybudované v AO vymezených ve Změně č. 2". Podatel zdůrazňuje, že pokud by stát chtěl podporovat vedle rozvoje jádra a vodíku nebo mnohem větší podpory solární energie i VTE, pak by řešením souladným s Ústavou ČR bylo ponechat vymezeni akceleračních zón na územních plánech jednotlivých obcí, které samy budou rozhodovat o svém rozvoji a o využiti svého území. jestliže je cílem státu, aby se realizovalo vÍce OZE a obává se, že obce dobrovolně bez donucení nebudou akcelerační zóny vymezovat, může stát k dosaženi cíle využit jiné a méně invazivní prostředky než ,,nařizování shora", např. komunikaci s obcemi a jejich obyvateli nebo může motivovat investory k tomu, aby s obcemi uzavírali skutečně férové dohody, které budou samosprávám poskytovat adekvátnífinanční prostředky za strpěnivelmi negativních dopadŮ provozu OZE na jejich území nebo může dokonce stát sám obcím nabídnout adekvátnifinanční kompenzace. Podatel v souvislosti se zásahem do práva na samosprávu ještě doplňuje, že vymezeni akcelerační oblasti bude mít i jiné nevítané důsledky, kupř. do ochoty investorů uzavírat s obcemi v akceleračních oblastech zmíněné smlouvy o spolupráci. Je totiž zvykem, že investor, který hodlá na území obce vybudovat OZE, uzavírá s obci plánovací smlouvy, skrze které (byť mnohdy nedostatečně) vyvažuje dopady větrných elektráren. Jakmile ale dojde k tomu, že bude vymezena akcelerační oblast, lze očekávat, že už tak nevelká ochota investorů jednat ofinančnich příspěvcích a jiných bonusech klesne prakticky na nulu a obce budou nuceny strpět OZE bez kompenzace. Z pohledu investorů totiž nebude logické zbytečně vynakládatfinance a prodlužovat umístěni záměru jednáním s obci, která nemá žádnou možnost akcelerační zónu a z ní plynoucí omezeni neakceptovat. Snadná cesta k povoleni záměru tak znamená ochuzeni obcí, které se nacházejí v akcelerační oblasti o výhody, které budou mít všechny ostatní obce ležící mimo akcelerační oblasti.	

Poř. č.	Připomínkové místo	Číslo jednací	Článek	AO	Připomínka	Vyhodnocení
					Podatel ještě dodává, že akcelerační oblasti jsou značně rozsáhlé. Zahrnuji mnohdy velké části katastru dotčených obcí. jinými slovy je vymezeniAOV83 je pro obec paralyzující. Není přitom zřejmé, jaká konkrétní omezení bude akcelerační zóna znamenat pro územní plány. V § 6 odst. 3 zákona č. 249/2025 Sb., o urychleni využívání obnovitelných zdrojů energie se uvádí, že k části navazující územně plánovací dokumentace, která je v rozporu s územním opatřením vydaným k nadřazené územně plánovací dokumentaci, se nepřihlíží. jaké dŮsledky to má pro územní plány obciv akceleračnízóně? Musí přijmout, že nebudou v akcelerační oblasti vymezovat žádné zastavitelné plochy? je akcelerační zóna jakousi rozsáhlou územní rezervou, kvůli které je jakýkoliv rozvoj dotčeného území obce zablokován? je stejně zablokován i rozvoj území, které s akcelerační zónou souvisí, protože ani tam obec nemůže vymezit zastavitelné plochy pro bydlení? Nebo existuji nějaké záměry (kupř. právě pro bydlení v době, kdy je extrémní bytová krize), které mají přednost před OZE? Těmto otázkám se Změna č. 2 vůbec nevěnuje. Podatel uzavírá, že z hlediska zásahu do práva na samosprávu by bylo žádoucí, aby Změna č. 2 nevymezovala žádné akcelerační oblasti, neboť není schopna na úrovni své podrobnosti posoudit jejich negativnivlivy. jestliže už chce ÚRP akcelerační oblasti řešit, pak by mohlobsahovat jen pokyn pro územní plánováni obci spočÍvajÍcÍv nutnosti zohlednit v územních plánech potřebu vymezit akceleračníoblasti. **2. Direktivní vymezeni akceleračních oblasti v ÚRP jde nad rámec požadavků směrnice RED III** Požadavek na vymezeni akceleračních zón na celostátní úrovni nevyplývá z práva EU. Směrnice Evropského parlamentu a Rady (EU) 2018/2001 v konsolidovaném znění (dle její novely směrnici RED III) v ČI. 15C odst. 1 pouze stanoví, že mají členské zajistit, aby příslušné orgány přijaly jeden nebo vÍce piánů, které jako dílčí část oblasti nezbytných pro vnitrostátní příspěvky k celkovému cíli Unie voblasti obnovitelných zdrojů energie do roku 2030 urči oblasti pro zrychlené zaváděni obnovitelných zdrojů energie, a to pro jeden nebo vice druhŮ obnovitelných zdrojů energie. Směrnice neříká, že je příslušným orgánem nezbytně nutně vláda. Jinými slovy z tohoto ustanovenitedy nevyplývá, že by bylo nezbytně nutné vymezovat akcelerační oblasti na úrovni celostátní bez ohledu na zájmy a vŮli obcí a jejich obyvatel. Proto nelze argumentovát tak, že je pořízeni a vydáni ÚRP nezbytné za účelem splněni závazků ČR vůči EU. Tyto závazky mohou být splněny i tím, že akcelerační zóny vymezí obce ve svých územních plánech. Ani zákon č. č. 249/2025 Sb., o urychleni využívání obnovitelných zdrojů energie nevyžaduje, aby byly akceleračnízóny povinně řešeny už v úrp jako záměry celostátního významu a následně „přepisovány" do zásad územního rozvoje a územních plánů obci. Naopak tato norma počítá s tím, že akcelerační oblasti mohou stanovit i územní plány, jejich direktivní vymezeniv ÚRP není nezbytné k dosaženi cIlů. S ohledem na výše popsané právo na samosprávu by tedy mělo být preferováno, aby o svém území rozhodovaly zásadně obce bez silné ingerence státu. Právě na místní úrovni je totiž možné nejlépe prozkoumat konkrétní podmínky v území' a vyvážit všechny veřejné i soukromé zájmy. Naopak na ústřední úrovni, vzhledem k měřítku ÚRP, to ňeni možné. Když se akcelerační zóny vymezí závazně v ÚRP, všechny podmínky pro realizaci OZE budou jen obecné a nic neříkajÍcÍ a nebudou schopny zajistit ochranu dŮležitých zájmů. **3. Nejde o dálnice, které je potřeba stanovit a koordinovat na centrální úrovni** Je logické, že některé záměry jako jsou například dálnice nebo VRT musí být koordinovány na naciregionálni úrovni, neboť vždy musí vést „odněkud někam" a není přípustné, aby si obec na svém území v té nejvhodnější trase pro dopravní spájeni vymezila např. plochy pro bydlení, které by následně znemožnily vedení trasy dálnice.	

Poř. č.	Připomínkové místo	Číslo jednací	Článek	AO	Připomínka	Vyhodnocení
					OZE ale nejsou liniovými stavbami a nevyžaduji promyšlené vedeni jednoho dlouhého koridoru. Proto není ani odůvodněné vymezováni akceleračních zón na naciregionálni úrovni, podmínky pro jejich realizaci totiž mohou být snadno a nejlépe stanoveny v územních plánech, které umožňuji, zejména jsou-li pořízeny s prvky regulačního plánu, nejdůkladnější a nejpromyšlenější regulaci OZE s ohledem na všechny jiné zájmy a hodnoty v území. **4. OZE lze realizovat v nezastavěném území už dnes (Změna č. 2 není nezbytná)** Už dnes je v souladu s § 122 zákona č. 283/2021 Sb,, stavebnizákon možné kdekolivv nezastavěném území povolovat záměry OZE. Pokud by samospráva chtěla vyloučit tuto možnost, musela by změnit územní plán a tuto změnu velmi dobře odůvodnit jiným veřejným zájmem, který převažuje nad zájmem na výrobě elektřiny prostřednictvím OZE. Vzhledem k tomu, že se klimatická změna považuje za notorietu a vzhledem k tlaku na vybudováni tzv. energetického mixu, který má zvýšit energetickou soběstačnost ČR, mají obce velmi malý prostor pro to, aby svoje území řešily podle svých představ. Současně ale pořád tyto tlaky na realizaci OZE narážejí na Ústavou garantované právo na samosprávu a je i v této situaci nutno vyvažovat jednotlivé zájmy. Lze uzavřít, že obce jsou i bez akceleračních zón značně omezeny v právu na samosprávu. Striktní nařízení toho, kde se ještě více usnadni podmínky pro povolováni OZE, povede k tomu, že samosprávy nebudou schopny prakticky žádným způsobem zasahovat do toho, jak se má jejich území rozvíjet. 5. Diskriminace a svévole- „proč právě u nás" Ve Změně č. 2 ÚRP není dostatečně vysvětleno, proč je třeba umístit akcelerační oblasti právě tak, jak jsou vymezeny, když třeba lokalita, kde je AOV83, není nijak výjimečná z hlediska potenciálu pro VTE (nebo alespoň není ve Změně č. 2 popsáno, proč se AOV83 svým větrným potenciálem tak výrazně odlišuje od dalších oblastí, kde AO vymezeny nebyly). Lze tedy předpokládat, že existují i jiné shodné oblasti, kde však z nejasných důvodů AO nebyly vymezeny. Ze Změny č. 2 tedy nelze pochopit, proč právě vymezeni AOV83 povede ke splněni klimatických a energetických cílů a vymezení jiné oblasti již ne nebo proč by klimatické a energetické cíle nemohly být plněny i bez AOV83, když jiné oblasti taky nejsou zapotřebí. Stát si přitom nechal zpracovat mapy zobrazující limity pro umisťování VTE. Z těchto podkladů se zdá, že je AOV83 vymezena objektivně, neboť je na „zelené" ploše: 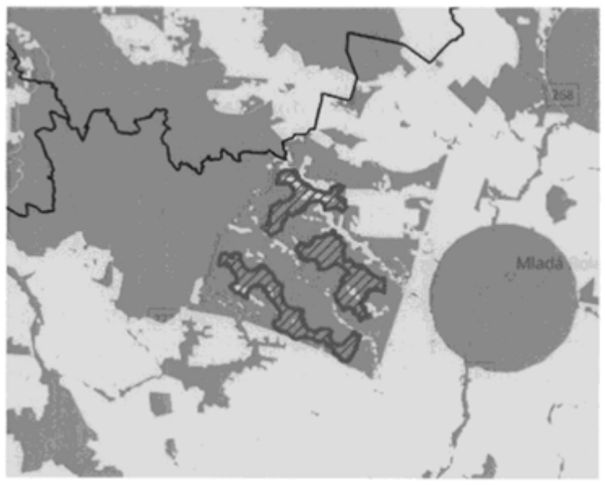	

Poř. č.	Připomínkové místo	Číslo jednací	Článek	AO	Připomínka	Vyhodnocení
					z mapových podkladů plyne, že vhodné oblasti jsou třeba zde (a jinde v ČR, podatel zde nebude dávat printscreeny všech podobných situaci): 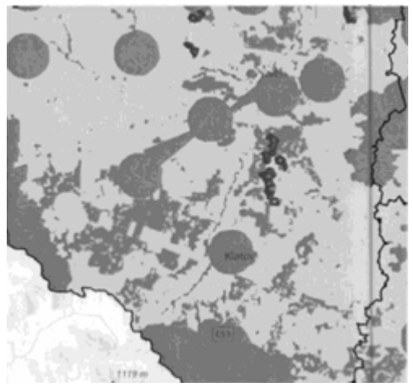 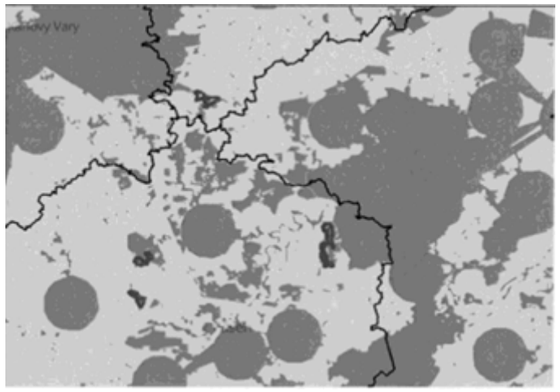 V těchto částech republiky přitom akcelerační oblasti na většině ,,zelených" ploch vymezeny nejsou. Není zřejmé, jak bylo s těmito podkladovými materiály naloženo a proč na některých ,,zelených" plochách AO vymezeny byly a jinde ne. Takováto rĺeodůvodněná diskriminace je neakceptovatelná. Současně je třeba poukázat na to, Že je řada obci, které na svém území OZE chtějí a rády by s investory vyjednávaly. v médiích se ke dni 20. ti. 2026 kupř. uvádí: ,,Obce mikroregionu Svitavsko sijako strateg/ckého partnera pro budování větrných elektráren vybraly společnost ČEZ. Plán budou dnes od 16 hodin schvalovat zastupitelé Svitav. Obce se dohodly na společném postupu, Věři; že tak budou schopny lépe ovlivnit rozsah j umístění elektráren a také finančníbenefity." V médiích je uvedena tato mapka k projektu:	

Poř. č.	Připomínkové místo	Číslo jednací	Článek	AO	Připomínka	Vyhodnocení
					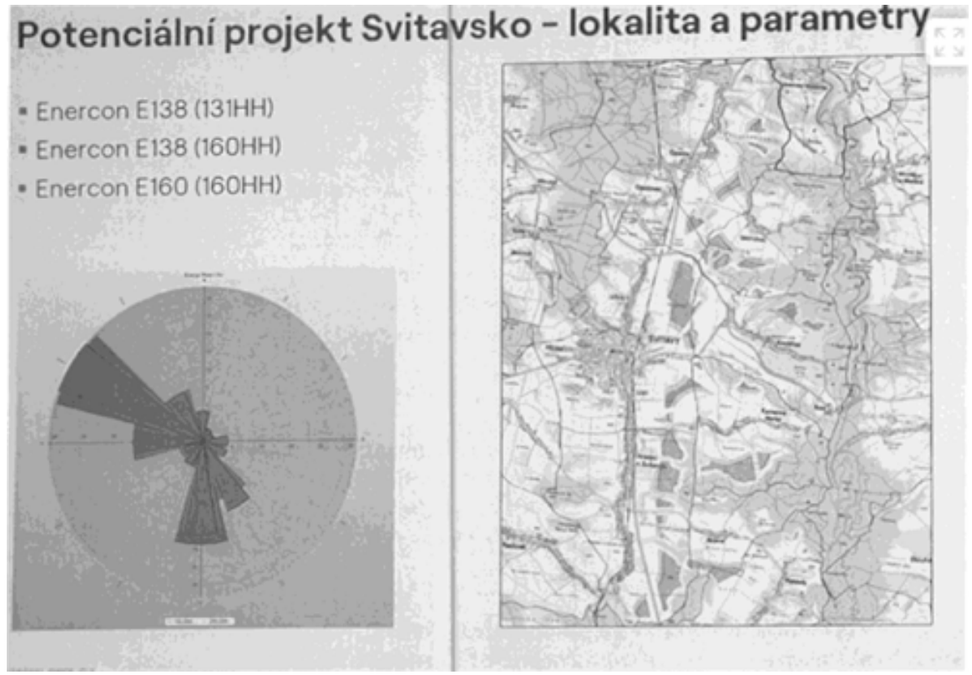 Změna č. 2 ÚRP zde ale s akcelerační zónou v této oblasti nepočítá, i když by byla samosprávami žádaná: 	

Poř. č.	Připomínkové místo	Číslo jednací	Článek	AO	Připomínka	Vyhodnocení
					Tento postup nelze označit za rozumný a už vůbec ne za takový, který by hledal nejvhodnější cesty s minimálními dopady do práv jiných subjektů. Podatel na závěr této části upozorňuje, že ve Vyhodnocení vlivů Změny č. 2 na životní prostředí se uvádí, že z původně vymezených AO pro VTE byly vyňaty některé oblasti, a to z těchto důvodů:	

AOV32	Frymburk	Významné ovlivnění krajinného rázu širšího území. Ovlivnění této přírodně a krajinářsky hodnotné části Šumavy a jejího obrazu, ovlivnění průhledů z a přes vodní nádrž Lipno a umístění nových výrazných technických výškových prvků do dosud nenarušené krajiny v území. Kumulace vlivů na krajinný ráz s dalšími návrhovými AO.
AOV39	Kamenec	Významné ovlivnění krajinného rázu širšího území. Primárně ovlivnění dominanty Uhlířského vrchu s poutním kostelem Panny Marie Pomocné, průhledy přes Slezskou Hartu a na hřbet Hrubého Jeseníku a Praděd, přírodní park Údolí Bystřice a ovlivnění výhledů z Velkého Roudného a pohledů na něj. MPZ Rýmařov. Kumulace vlivů na krajinný ráz s dalšími návrhovými AO v oblasti Bruntálska a Rýmařovska.
AOV43	Edrovice	Významné ovlivnění krajinného rázu širšího území. Primárně ovlivnění jedinečných průhledů na hřbet Hrubého Jeseníku a Praděd. MPZ Rýmařov, VPZ Stará Ves – Žďárský potok a VPZ Malá Morávka, přírodní park Sovinecko a blízkost CHKO Jeseníky. Kumulativní vlivy s dalšími návrhovými AO v oblasti Bruntálska a Rýmařovska.
AOV76	Citonice	Významné ovlivnění krajinného rázu a kulturních a historických hodnot širšího území. Primárně NP Podyjí a obraz/panorama Znojma s řadou hodnotných objektů. Vysoká koncentrace významných přírodních a kulturně-historických hodnot a dosavadní nenarušenost prostoru. Významné vlivy na netopýry.
AOV81	Strážov	Významné ovlivnění krajinného rázu širšího území. Ovlivnění přírodně a krajinářsky hodnotné krajiny s významnými horizonty, součást cenného obrazu Šumavy.

Proč to nebylo aplikováno i na AOV83, když důvody pro vyřazeni jsou takové, že by i v případě AOV83 obstály (rozebráno níže)?

B. Nedostatky regulace a odůvodněni, včetně vyhodnoceni vlivů

1. Nedostatečné posouzeni SEA vylučuje podrobnou EIA

Vymezeni akceleračních oblasti s největší pravděpodobnosti povede ktomu, že záměry OZE v nich umisťované budou upřednostňovány a nedojde už nikdy k řádnému posouzeni jejich negativních dopadů na životní prostředí, na zdraví a životy lidi. Proto by mělo být vyhodnocení viivů změny č. 2 a územního opatřenipro AOV83 extrémně podrcbné a kvalitní, prakticky na úrovni EIA. Překážkou pro takové podrobné posouzení je ale fakt, že je měřítko ÚRP příliš velké a neumožňuje skutečně posoudit dopady vymezenIAO (jiné by to bylo na úrovni územního plánu, resp. v procesu EIA se znalostí konkrétního záměru). Na vymezení akceleračních oblastí nav'c naváže zrychlené a zjednodušené povolovací řízeni před Dopravním a energetickým stavebním úřadem, v rámci kterého bude úřad ověřovat, zda jsou záměry v souladu s vágními a nicneříkajícM podm nkami územního opatřeni AOV83. V souladu s těmito obecnými podmínkami ale budou prakticky jakékoliv záměry, což znamená, že vlivy VTE realizovaných v AOV83 nebudou nikdy reálně posouzeny.

Uvedené obavy podatele prameni z § 25 zákona č. 249/2025 Sb., kde se uvádí, že:

Poř. č.	Připomínkové místo	Číslo jednací	Článek	AO	Připomínka	Vyhodnocení
					(1) Územní opatření je závazné pro vyjádření závazné stanovisko nebo rozhodnutí vydávaná pro záměr pro využití obnovitelného zdroje energie v akcelerační oblasti, s výjimkou vyjádřen/nebo závazného stanoviska podle § 36 stavebního zákona. *(2) Nesplňuje-li záměr pro využití obnovitelného zdroje energie podmínky nebo zmírňující opatření stanovené v územním opatřen/nebo v územním plánu podle §22, vydá správní orgán, jehož působnosti se tyto podmínky nebo zmírňující opatření týkají: nesouhlasné vyjádřeni" nebo závazné stanovisko anebo zamítne žádost o vydání rozhodnutí.* Pokud tedy bude DESŮ chtít, jednoduše řekne, že vše už bylo řádně a dostatečně posouzeno v rámci Změny č. 2, záměrje v souladu s územním opatřením a v povolovacím řízeni není už co řešit. Obcím se pak budou mimořádně špatně uplatňovat podrobné argumenty, byť budou racionální. S největší pravděpodobností ale budou smeteny bez jakékoliv diskuse ze stolu. Existence územního opatřeni má navíc velký dopad na to, jestli se bude záměr vůbec OZE ještě vůbec posuzovat podle zákona č. 100/2001 Sb. v procesu EIA (§ 28 zákona č. 249/2025 Sb.). EIA bude probíhatjen tehdy, pokud: - půjde o záměr předmětem posuzováni vlivů na životní prostředí přesahujících hranice České republiky nebo - půjde o záměr u kterého je s ohledem na ekologickou citlivost území v němž se nachází: vysoce pravděpodobné, že záměr povede k významným nepříznivým vi/vům na životní prostředí nebo veřejné zdravj které nebyly zjištěny při pořizování územn/ho opatřeni a které nelze vyloučit dodatečnýmipodmínkami a zm/°rňu/'/"cl"mi opatřeními. Řada záměrů v AO, které byly posouzeny mimořádně obecně, už tedy EIA podléhat nebude, i když by jinak posouzeni EIA podléhaly, kdyby AO nebyly v ÚRP vymezeny. Je nepravděpodobné, že by někdy příslušný úřad konstatoval, že území, ve kterém se má záměr nacházet, je tak ekologicky citlivé, že záměr povede k významným nepříznivým viivům a iqtedy třeba EIA. Nepravděpodobnosttakového závěru vyplývá z faktu, že vyhodnocení územního opatřeni o všech vlivech tvrdí, že jsou mírné nebo zanedbatelné a nenitřeba se jimi blíže zabývat. Proč by to měl úřad během povolování záměru v AO zpochybnit, když jsou VTE aktuálně politicky silně protežovanými záměry a neexistuje zájem na skutečném posouzeníjejich dopadŮ? Obec tak sice bude moct v povolovacím řizenítvrdit, že to vidí jinak, ale to bude tak všechno, co bude moct dělat. Proto je velmi nevhodné vymezovat akcelerační oblasti na úrovni ÚRP, kdy nemohou být vlivy reálně posouzeny a už vůbec by se nemělo stát, že posouzeni provedené na úrovni ÚRP vyloučí prováděni dalších posouzeni na nižších úrovních, minimálně na úrovni územního plánu, ideálně však posuzováni konkrétního záměru, kdy teprve budou skutečně známy parametry záměrů. jedinou cestou, jak k dospět k tomu, aby byly všechny záměry OZE řádně posouzeny v procesu EIA, za současného stavu legislativy je nevymezovat AO v ÚRP, ale ponechatjejich vymezeni na územní plány. To, že na úrovni Změny č. 2 nejde vlivy posoudit, připouští na několika místech i samo Vyhodnoceni vlivů Změny č. 2 na životní prostředí: -- Polohu a počet jednotlivých zaříZení uvnitř akcelerační oblasti pro výrobu elektřiny využ/vajlc/ energii větru nelze předjímat a v podrobnostigraňcké části ÚRP (1:200000)ji nelze ani smysluplně odhadovat. Je ale pravděpodobné, že bude docházet k odnětí ZPF pod plochou jednotlivých zařlzenl: která bude zanedbatelného rozsahu, a také vlivem budování technické, ale zejména dopravnlinfrastruktury pro obslužné komunikace pro výstavbu a údržbu zařízeni	

Poř. č.	Připomínkové místo	Číslo jednací	Článek	AO	Připomínka	Vyhodnocení
					- Územní rozvojový plán je koncepčním územně plánovacím dokumentem na celorepublikové úrovni. Pracuje se v něm s územně plánovacími nástroji ve velmi hrubém, ale i poměrně podrobném rozl/šenl: které ovšem nezobrazuje reálné provedeni stavby, pouze ho v širokém měřítku lokalizuje do řešeného území Toto měřítko a absence znalosti o konkrétním um/stěnl a počtujednotlivých vte či skutečné velikosti (plochy) instalovaných FVE neumožňuje identifikovat přesně a podrobně případné konkrétnlnegativn/"vlivy na životniprostředl: proto zde dále uvedené vyhodnoceni vi/vů na životní prostředí (áť již u jednotlivých složek nebo u jejich kumulace a synergie) stanovuje pouze potenciální možnost, nikolivjistotu vlivu. - Nejistota hodnocenlje dána zejména neznalostlkonkrétnlho stavebně-technického řešenistaveb v navrhovaných akceleračních oblastech, ke kterému nadto vměřítku územního rozvojového plánu nemůže být přihlíženo a současně ani není možno ho nařizovat, pouze pro něj stanovit některé podmínky. jednalo by se o nezákonnou podrobnost, a o podrobnost řešitelnou nižšími správními akty kterou tedy nelze, a to i na základě řady soudních precedentŮ, do územně plánovací dokumentace na úrovni kraje závazně stanovit. Za takové míry neznalosti reálií a dopadů provozu VTE je nemožné, aby vyhodnocení vůbec mohlo mít jakoukoliv vypovídací hodnotu a aby bylo bez konkretizace AO v územním plánu a bez provedeni důkladné EIA vůbec bráno vážně a jako relevantní a plně dostačující podklad pro povolenizáměru. Vyhodnoceni navíc připouští, že dopady Změny č. 2 jsou převážně negativní: ,,Provedeným porovnáním aktivní varianty (tj. Změny č. 2 ÚRP) s nulovou variantou (tj. ÚRP ve znění změny č. 1a) bylo zjištěno, že nulová varianta byla u 9 složek životního prostředí hodnocena jako vhodnější; aktivní varianta byla u 1 složkyživotn/ho prostředlhodnocenajako vhodnější/a u 1 složky byly vaňantyhodnocenyjako rovnocenné. Je zřejmé, že aktivnívarianta, která přináší do územířadu nových staveb obnovitelných zdroji) el. energie, bude potenciálně vždy vykazovat více negativních vlivů, byť většinou mírných než varianta, kdy k žádné změně vúzemlnedochází" Přesto to ale nebráni tomu, aby byla AO vymezena. Z Vyhodnocení je pak zřejmé, že i nemnohé údajně pozitivní dopady mají velmi nejasné kontury a vůbec nejsou nijak kvantifikovány a zůstávají na úrovni dohadŮ typu ,,možná", ,,snad" a ,,zřejmě" či naSi": *„Současně alepiatl že nulová varianta nepovede kezm/rněn/negativn/ch vlivů na klima a nepřispěje k vyšší energetické soběstačnostia snižen/potřebyfosilních paliv včetně negativních viivů vmlstějejich těžby(tyto vlivy vznikají často mimo území naši republiky a jejich hodnocení nemůže být v plné míře do porovnání zahrnuto)."* Z takového konstatování přece vůbec neplyne, že „aktivní" varianta s vymezením AOV83 povede k měřitelnému snížení negativních vlivů na klima a přispěje k měřitelnému zvýšeni energetické soběstačnosti. To ostatně potvrzuje i Vyhodnoceni vlivů územního opatření k AOV83, ve kterém se uvádí, že AOV83 má „zanedbatelný až m/rně pozitivní vliv k ochraně klimatu... v globálním měřítku." Z jakého důvodu je tedy AOV83 vymezena, když má jen zanedbatelný pozitivní přínos, zato extrémní množství vlivů negativních? Takový přistup k územnímu piánováni a povolování záměrů je neakceptovatelný. je výrazně oslabována (podlamována) ochrana veřejných zájmů, když reálné posuzováni viivů záměrů z podstatné části vŮbec nemusí proběhnout. **2. Hluk a shadowflicker efekt** Podatel zásadně nesouhlasí s tím, Že Změna č. 2 ani příslušné územní opatřeni vůbec neřeší negativní dopady hluku, hluk chápe Změna č. 2 jako normální integráini součást VTE, bez které to prostě nejde a je třeba se štim smířit, resp. se Změna č. 2 k hluku chová, jako by o nic ani nešlo, vždyť je to jen takové v podstatě příjemné nšuměnilesa", které mohou zaregistrovatjen neurotické osoby (tento narativ	

Poř. č.	Připomínkové místo	Číslo jednací	Článek	AO	Připomínka	Vyhodnocení
					odpovídá tomu, že všechny negativní vlivy jsou ve vyhodnocení Změny č. 2 i jednotlivých opatřeni soustavně bagatelizovány). Ve Vyhodnoceni vlivů územního opatřeni AOV83 se lze dočíst: *„Nejbližší obytná zástavba: Stránka, velký Újezd, Chorušice, Velké Všelisy Nemyslovice, Zamachy Kadlín, Ledce- nad 500 m. Předpokládaný zdroj hluku: max. 106 dB najednu VTE, požadavekna vzdálenostodobytné zástavbymin. 500 m (předpokládaná hluková zátěž v takové vzdálenosti cca 37dB)."* Podle podatele není možné, aby větřné turbiny s max. výškou 200 m vzdálené jen 500 metrů od nejbližší zástavby neměly vliv na obyvatele, co se týče obtěžováni hlukem. Čísla (37 dB) uváděná ve Vyhodnoceni územního opatření nejsou ani ničím pocňožena, jde jen o jakýsi tip. Obvykle se uvádí, úroveň hluku VTE se pohybuje ve vzdálenosti 500 od turbíny v úrovni 35- 45 dB, přičemž dost záleží na rychlosti větru. Pokud fouká silně, je hluk větší. Ve Vyhodnoceni vlivů Změny č. 2 na životní prostředí se k hluku navíc piše: ,,Modernívětrné turbíny dnes splňujlpř/sné hlukové limity- maximálně 50 dB ve dne a 40 dB vnoci, při vzdálenosti 500 m od obydlí" Tak jak to vlastně je? je hluková hladina 37 dB nebo 50 dB?je to docela velký rozdíl a Změna č. 2 v tom evidentně nemá ani trochu jasno. Spíše se zdá, že se v ni jen tak hází čísly, aniž byta reáině byla o něco opřena. Navíc se celkem bezohledně Ve Vyhodnocení změny č. 2 uvádí: *„Hluk z moderních elektráren je srovnatelný se zvuky v domácnosti, či šuměním lesa. Bez uplatnění Změny č. 2 ÚRP se dá předpokládat obdobný trend, avšak méně koordinovaný a méně usměrněný."* Monotónní nepříjemné a neustávající šumění VTE není ani omylem srovnatelné s různými zvuky z domácností majícími krátké trvání a už vůbec ne s již zmíněným uklidňujícím šuměním lesa (tímto tvrzením se Změna č. 2 opět snaží bagatelizovat obavy o zdraví lidí a znovu vyvolávat dojem, že se přece nic neděje a VTE jsou běžnou součásti našich životů, na kterou si lze snadno zvyknout, když člověk jen trochu chce a nehledá pořád jen problémy). Přirovnáni hluku z turbín k šumění lesa nemůže být relevantním odůvodněním toho, proč by z hlediska hluku mělo být vymezení AOV83 v pořádku a proč nebude ovlivňovat zastavěné území, resp. zastavitelné plochy (až na nich vznikne výstavba). Vzhledem k tomu, že hluk z větrných turbín je navíc soustavný a stále nepříjemně stejný, nedá se ho nijak zbavit, což je extrémně stresující, by naopak neměly být hodnoceny čistě jen počty decibelů, alel jiné dopady hluku na lidské zdraví (stres a jeho negativní vlivy). Zdravotní dopady však Změna č. 2 naprosto marginalizuje. V samotném odůvodnění Změny č. 2 se k hluku také nic nepíše, je tam uvedeno v podstatě jen následující: ,,Pří vymezováni" akceleračních oblasti byly prověřovány navazujlcl územně plánovací dokumentace, a to zejména s ohledem na možnost dodrženi minimálního odstupu 500 m od navrhované obytné zástavby sídel, tj. zastavitelných ploch pro bydlení nebo smíšených obytných. Z prověřování však vyplynulo, že tyto odstupy nelze ve všech případech respektovat, a to zejména z toho důvodu, že využitelnost těchto ploch pro výstavbu je obtížně predikovatelná, veřejná dostupnost všech podkladů není beze zbytku zajištěna dálkoým přístupem a také dochází k neustálým změnám dokumentací které není možné z hlediska pořizování celostátní dokumentace celoplošně sledovat a podchytit. Proto u akceleračních oblasti pro rozvoj výroby energie z energie větru, které jsou vymezovány jako koridory, bude dostatečný odstup od obytné zástavby zajišťovat plněni podrobnější podmínky stanovené v územním opatření na prokázání splnění hlukových limitů." Rozhodně se nejedná o žádné zdůvodněni, naopak je to další důkaz, že na úrovni ÚRP není možné vymezovat AO a relevantně posoudit jejich vlivy. Dokonce pořizovatel připouští, což je až absurdní, že si ani neobstaral všechny potřebné podklady a v podstatě AO jen tak nějak „nastřelil". Příslušné územní opatřeni z hlediska řešeni hluku obsahuje jen tuto skromnou podmínku:	

Poř. č.	Připomínkové místo	Číslo jednací	Článek	AO	Připomínka	Vyhodnocení
					k) Pro navazující řízení dle stavebního zákona zpracovat podrobnou hlukovou studii působení hluku na obytnou zástavbu (chráněné venkovní prostory) zahrnující kumulativní působení ostatních existujících a povolených (a plánovaných zařazených v databázi) zdrcýů hluku a na jejím základě zpracovat režim provozu VTE, Požadavek na zpracování hlukové studie, jejíž parametry nejsou ani v nejhrubších rysech načrtnuty, někdy v budoucnu, kdy už bude AOV83 vymezena a povolovací řízeni bude velmi usnadněno, je naprosto nedostačující. Hlukovou studii nejasné kvality si investor sice nechá zpracovat, ale ta nepochybně jen potvrdí, že je vše v pořádku a nikdo nebude ničím obtěžovaný. Navíc se bude argumentovat tím, že AO už přece byla vymezena a bylo vyhodnoceno, že hlukové limity překročeny nebudou a vlivy na lidské zdraví jsou zanedbatelné (protože jde o „příjemné šumění lesa"), a proto logicky v AOV83 mají být VTE. Z toho plyne, že postup navrhovaný Změnou č. 2 je neakceptovatelný. Hlukové vlivy se jednoduše mají řešit v rané fázi, kdy jsou ještě možnosti alternativních řešeni otevřeny a ne tehdy, kdy už je prakticky jisté, že VTE v lokalitě budou a nikdo s tím nic nesvede. Z toho je zřejmé, že je AOV83 značně blízko zastavěnému území, resp. novým zastavitelným plochám a je evidentní, že k obtěžováni hlukem dojde. Navíc z uvedeného plyne, že obec už nemůže uvažovat o rozvoji směrem k hranici AOV83, což představuje výše zmíněný vážný zásah do práva na samosprávu. Vyhodnocení vlivů územního opatření vůbec neřeší infrazvuk, ačkoliv o jeho negativních dopadech hovoří odborníci. Např. v rešerši Ing. Ma(kéta Mihaliková, Ph.D z Katedry pedologie a ochrany půd, Fakulty agrobiologie, potravinových a přiradních zdrojů České zemědělská univerzity v Praze nazvané ,,ProČ se větrné elektrarny nehodi clo bli'zkosti obci: vědecké důkazy o jejich negativních dopadech" se uvádí: Infrazvuk produkovaný větrnými elektrárnami- například v pásmu 22,9 Hz- pŮsobí na centrální nervový systém a ovlivňuje mozkové vlny typu beta. Tyto vlny jsou spojeny s bděloslí, napětím, úzkostí, vnitřním neklidem a poplachovým stavem (Timmerman, 2013). Aktivace beta vln spouští tzv. reakci Mitěk-nebo-boj" (angl. fight-or-flight response), což je přirozený obranný mechanismus organismu, kdy tělo v reakci na vnímané nebezpečí: • zrychli srdeční tep, • zúží cévy, • zvýší hladinu stresových hormonů (např. kortizolu a adrenalinu), • připraví svaly k úniku nebo fyzickému střetu. Tento efekt je natolik výrazný, že byl v odborné literatuře přirovnáván k účinku sonických děl používaných při potlačováni demonstraci (Timmerman, 2013). Účinek infrazvuku není jen teoretický. v experimentu popsaném Timmermanem zažívaly testovací osoby po pouhých 20 minutách expozice příznaky jako nevolnost, paniku, nespavost. Tyto symptomy přetrvávaly i týdny po opuštění oblasti, což potvrzuje dlouhodobý dopad na psychiku a zdrávi. i když si postižený člověk neuvědomuje žádné slyšitelné podněty, dlouhodobá expozice infrazvuku může vést k chronickému stresu, únavě, podrážděnosti, poruchám spánku, zvýšenému krevnímu tlaku a dalším psychosomatickým obtížím. Studie z celého světa potvrzuji, že doporučená bezpečná vzdálenost větrných turbin by měla být alespoň 1,5-2 km. Vliv hluku je potvrzén u lidi i zvířat, přičemž kumulativní efekt vice turbin zvyšuje zátěž. Důležitou roli hraje nejen fyzikální hluk, ale i psychologické faktory, jako postoj obyvatel či vizuální dopad. Optimalizace rozestaveni vice turbin ukazuje, že blízkost turbin zvyšuje kumulativní hluk a rušeni obyvátěl. Studie provedená v Indii navrhuje kompromisy mezi výkoném a hlukovou zátěži (Mittal et al., 2017). Studie provedená v Německu potvrdila, že počet viditelných turbin z domova ovlivňuje subjektivní rušivost. Lidé vnímají vice turbin jako rušivější bez ohledu na fyzický hluk (Můller et al., 2023). Rostoucí množství výzkumů potvrzuje, že větrné elektrárny mohou výrazně ovlivnit kvalitu života a psychickou pohodu obyvatel žijících v jejich blízkosti, i při relátivně nízkých hladinách hluku. V	

Poř. č.	Připomínkové místo	Číslo jednací	Článek	AO	Připomínka	Vyhodnocení
					dlouhodobé kanadské studii došlo po zprovoznění turbin k významnému zhoršeni celkové životní spokojenosti a duševního zdraví, především u osob žijících do 1,5 km od větrné farmy (jalali et al., 2016). Podobně studie z Nového Zélandu zjistila, že negativní psychické a zdravotní dopady způsobené větrným hlukem jsou srovnatelné s hlukem z letišť, a doporučila větší odstup od obytných oblastí (Shepherd et al., 2014). Další longitudinálni sledováni prokázalo, že tyto dopady přetrvávají i vice než dva roky po instalaci turbin, a že lidé v těsné blízkosti větrných elektráren vykazuji trvale nižší kvalitu života (McBride et al., 2013). všechny tři studie doporučuji jako minimální ochrannou vzdálenost alespoň 1,5-2 km mezi větrnými turbinami a obytnými budovami. Lidé žijící do 1,5 km od turbin trpí poruchami spánku, únavou, bolestmi hlavy a zvýšeným stresem. Dánská populační studie potvrdila, že lidé v blizkosti větrných farem častěji užívají léky na spaní a antidepresiva. Největší prospektivní studie v Dánsku (550 000 domů) zkoumala vztah mezi vzdálenosti od turbin a spotřebou léků na spaní, antidepresiv a výskytem kardiovaskulárnich onemocnění. Vyšší riziko se ukázalo při vzdálenosti do 1-2 km od turbin (Poulsen & SOrensen, 2016). Nízkofrekvenční hluk (infrazvuk) proniká ido budov a působí na srdce a nervovou soustavu. V japonsku měli obyvatelé žijící 51500 m od turbin 2x vyšší výskyt poruch spánku oproti těm 22000 m, potvrzující závislost na vzdálenosti (Ishitake, 2018). Lidé žijící ve vzdálenosti 124 330 m od turbin na Tchaj-wanu měli měřitelné změny v srdeční variabilitě v reakci na nízkofrekvenční hluk (Chiu et al., 2021). V kanadském výzkumu potvrdila statistická analýza souvislost mezi vzdáleností k turbinám a sníženou kvalitou života, přičemž větší ruŠeni je vnímáno i při relativně nízké hladině hluku (Barry et al., 2018). Akustici v Massachusetts (USA) naměřili, že infrazvuk a nízkofrekvenční hluk přesahuji detekční prahy a vyvolávají symptomy u přítomných pozorovatelů (Ambrose et al., 2012). Studie provedená týmem Abbási et al. (2016) potvrzuji významný výskyt poruch $pánku a stresu u pracovníků větrných farem i obyvatel v blízkosti turbin. Univerzita v Uppsale zveřejnila na sklonku roku 2025 tento text: ,,IT department in thé media: Thé issue of wind turbině nQise iaiseci in thé EU- Swedish research shQws that infrasound travels further than previously thQught': Uvádí se zde mj.: *„The issue of nolse Impact from wind turbines has gained renewed attention within thé EU, where a petition on noise and infrasound is nowbeing considered by the European Parl/ament. The in/tiative is backed by several European organisations, and at thé heart of the debate is Swedish researcch that has led to new Ins@hts Into how sound propagates. Research on measurement methodologý has improved significantly in recent years- not least thanks to the work of Professor Ken Mattsson at' Uppsala University. Síňce thé 1990S, he has developed computational methods to simulate how sound, including infrasound, spreads across landscapes. Together with colleagues, he has created the advanced simulation tool SoundSim360, which demonstrates thatinfrasound levels from modem wind turbines are considerably h@her and travel farther than prevlously assumed. Mattsson's research (sec source below) indicates that earlier measurements and modeiling may have underestimated both thé range of thé sound and its potential health risks (see source below). This has contributed to thé issue now being raised politically within the EU."* Jiná studie (Should limit values bé set for infrasoudn caused by wind turbines?) dospěla mj. k tomuto závěru*: „White most studies confirm that infrasound at levels weil below thé hearing threshold has no adverse effects, limited evidence suggests that inaudible infrasound čan cause annoyance and sleep disturbance, suggesting thatsome people livingnearwind farms maybecome sensitized to infrasound and suffer chronic stress symptoms. This has led to thé proposal of outdoor limits for infra-sound from wind turbines... Thé rapid global expansion ofwind energyis associated not only with an Increase in the number of turbines installed, butalso with an increase in the/rcapacity, which in turn is associated with an Increase in their dimensions. Thé increase injtwbine slze has raised concerns about a shift in noise characteristics towards lower frequencies, whic/j should bé taken seriously, as noise with signiňcant infrasound components may háve a greater jmpact on human health and well-being than noise without such components."*	

Poř. č.	Připomínkové místo	Číslo jednací	Článek	AO	Připomínka	Vyhodnocení
					Jestliže tedy existují uvedené relevantní pochybnosti o dopadech infrazvuku šířeném moderními VTE (přičemž moderní VTE evidentně vliv ultrazvuku zhoršují a nikoliv zlepšuji), mělo by být posouzeni vlivů infrazvuku mnohem detailnější a mělo by být v rámci principu předběžné opatrnosti zcela jistě zahrnuto do vyhodnoceni vlivů, přičemž by měly být posouzeny jak vlivy na lidské zdraví, tak na zvířata, která vnímají infrazvuk mnohdy zcela jinak než lidé. Problém infrazvuku ale nebyl vůbec posouzen a není ani v kompenzačních opatřeních stanoven požadavek na toto posouzení(nelze rozhodně očekávat, neboť to vůbec není standardní praxe, že by se něco takového řešilo v rámci klasické hlukové studie, jejíž metodika je připravena tak možná na dopravnistavby, ale nikoliv na velmi specifické zvuky produkované VTE). Nebyl posouzen ani problém související s nízkofrekvenčními zvuky produkovanými VTE. Ve vědeckých studiích se přitom uvádí: *„LFN from wind turbines Is potent/ally annoying to residents living nearby and affects human health. Th/s study assessed the response of HRV indicators (SDNN and LF/HF) to LFN exposure and evaluated thé LFN exposure inside households located near wind turbines. Thé results showed thé assoclation of changes in HRV with LFN exposure and an SDNN reduction of 0.43% with an increase of 1 dB (LAe,) in LFN. Thé households' average LFN levels were 34.8 6.9 and 43.4 5.7dB for indoors and outdoors, respectlvely. In additlon, thé average Indoor LFN levels at njghttime in four of thé seven households mon/tored were above 30 dB (Lac,), the threshold forgood sleep quality. Taiwan has a high populat/on density, and wind lbrms have been set up near residential communlties. In view of thé adverse health impacts ofexposure to turbine-generated LFN, it is recommended that thegovernment set reguiations on the requisite distances of wind turbines from residences, for houses near wind turbines to be equipped with airtight windows for sound insulation, and for residents living in close proximlty to wind turb/nes to have the/r windows closed most of thé time to reduce LFN transmission."* (Effects Qf 1qw freqüeňc¥ ňQisě /ÍQřň wind turhines Qň heart rate variabilitj' in healthjt individuals) Opět platí, že v situaci, kdy existují pochybnosti, musí lidské zdrávi dostat přednost, dokud nebudou pochybnosti s jistotou odstraněny. Proto nemohou být akcelerační zóny vymezovány v blízkosti zástavby nebo plánované zástavby podle územních plánů obcí, aniž by byly vlivy nízkofrekvenčního hluku řádně posouzeny. Dále se v citované rešerši (ČZU v Praze) uvádí k problematice vibrací: Vědecké důkazy potvrzuji, že vibrace z větrných elektráren se přenášejí do podloži a mohou být detekovatelné až několik kilometrů daleko. I když vliv na podzemní vodu není zatím prokázán, je z hlediska předběžné opatrnosti na místě požadovat hydrogeologické a geotechnické posouzeni v každé lokahtě, zejména v blizkosti studni, pramenů nebo zásob podzemní vody. Studie z Německa potvrdila, že seismické vlny generované větrnými elektrárnami (zejména 2MW modely) jsou detekovatelné běžnými seizmometry i několik kilometrů od turbíny. Vlny vznikají díky pohybu převodovky, generátoru věže jako celku a šiří se základy turbíny do okolní půdy (Nagel et al., 2021). u malých turbín do 50 kW ve Skotsku bylo zjištěno, že vibrace se přenášejí až do vzdálenosti 20'0 m, přičemž amplituda klesá z 10"' na 10"' m/√Hz. z toho vyplývá, že u větších turbín může být dosah ještě větší (Westwood et al., 2015). Vibrace z turbín mohou způsobit trvalé mikrovibrace v budovách (zejména v masivních strukturách nebo sklepech), což může mít dopad na konstrukční spoje I citlivé přístroje (Saavedra & Samanta, 2015). Tato rezonanční zatíženi se mohou kumulovat při větším počtu turbín nebo při jejich nevhodném rozmístěni, jak ukazuji simulace (Zhu & xia, 2023). Uvedené také není vůbec řešeno, dopady Změnyč. 2 na lidské zdraví proto nebyly řádně posouzeny, naopak jsou zcela upozaděny, jako kdyby vůbec neexistovaly. Pořizovatel by se měl jednoznačně vypořádat se závěry odborných studii, které se týkájí vlivu infrazvuku a vibrací vytvářených VTE na lidské zdraví a na zvířata.	

Poř. č.	Připomínkové místo	Číslo jednací	Článek	AO	Připomínka	Vyhodnocení
					Problematika vibrací produkovaných VTE navíc není zcela prozkoumána a objevuji se další studie poukazující na jejich negativní dopad, a to v oblastech, které se zdají být zdánlivě nepodstatné, přitom ale majízásadni dopady na celý ekosystém a na zemědělství. Podatel jen na okraj zmíní studii týktiíjici se vlivu vibraci produkQvaných VTE na žížaly: *„Human activit/es often impact thé sensory ěnvironment of organisms. Wind energy turb/nes are a fast-growing potential source of anthropogen/c vibrational no/se that can affect soli animals sensitive to vibrations and thereby alter soli communityfunctioning. Larger soli an/mals, such as earthworms (macrofauna, > 1 cm in slze), are partlcularly likely to bé Impacted by thé low-frequency turbine waves that čan travel through soils ověř targe distances. Hére we examine thé effect ofwindturbine-inducedvibrational noise on the abundance ofsoli animals. Wc measured vibrational nolse generated by seven different turbines located in organically-farmed crop fields in the Netherlands. Vibratory noise levels dropped by an average of23 " 7 dB ověř a distance of200 m away from thé wind turbines. Earthworm abundance showed a strong decrease with increasing vibratory noise. When compar/ng thé nearest sampi/ng points in proximlty of the wind energy turbines with the points furthest away abundance dropped on average by40% across alt seven fields. Thé abundance of small-s/zed soli animals (mesofauna, " 10mmin slze) c1/fferedbetween crop fields, butwas notrelated to localnoise levels. Our results suggest that anthropogenic vibrátory noise levels can impact iarger soli fauna, which has important consequences for soli functioning. Earthworms, for instance, are considered to bé crucial ecosystem engineers and an impact on their abundance, survival and reproduction may have knock-on effects on importantprocesses such as water filtration, nutrient cyclingand carbon sequestration."* V rámci uplatnění principu předběžné opatrnosti, který by se zcela jistě měl aplikovat v situaci, kdy dostatečné studie ještě zdaleka nebyly provedeny (a zejména ne pro moderní extrémně vysoké VTE), by neměly být vlivy VTE typu vibraci přenášených do země, opomenuty nebo zesměšňovány a vytěsňovány. Dále je třeba poukázat na fakt, že dopady stroboskopického efektu nebyly zřejmě vůbec posouzeny, jen se konstatuje, že bude mít zanedbatelný vliv na lidské zdraví, což je bez jakýchkoliv dat vskutku hodně odvážné tvrzení (ostatně se až s podivnou pravidelností objevuje i u vyhodnoceni jiných AO, shadow flicker efekt pořizovatele netrápí). Současně je ale stanovena tato podmínka v územním opatřeni: *„Pro navazující řízeni dle stavebního zákona zpracovat studií působení stroboskopického efektu na obytnou zástavbu s vymezením VTE, u nichž je nutno dobu provozu omezit tak, aby shadow flicker efekt nepřekročil dobu trvání 30 hodin/rok."* Je-li stroboskopický efekt zanedbatelný, proč je současně nutno stanovovat pravidla pro jeho omezeni? V odůvodnění AOV83 nenajde nikdo žádné vysvětlení, protože se v něm ke stroboskopickému efektu nic neříká. Navíc je třeba rozlišovat mezi dobou, po kterou jsou lidé stroboskopickým efektům vystaveni (tj. ona podmínka omezeni na 30 h/rok), a mezi tím, jak jsou shadow flicker effectem obtěžování, což ie stresující. To se uvádí i v odborných studiích (,,ln thé shadow of wind energy.' predicting community exposure and annQyance to wind turbině shadow 1bcker in the United States"): - Although SF is typically regulated by exposure (l.e., minutes oř hours), wc find that SF exposure is not significantly correlated with annoyance. lfa goai is set to reduce SFannoyance, thotigh, future research, in the United States and in Europě, should studyotherapproaches, metrics, ořstandards to mitigate SFannoyance. - Wind energy is rapidly expanding on a global scale, yet, to our knowledge, in-depth studies of SF exposure and annoyance have been conducted in few regions. Researchers should seek to replicate these types ofanalýses in more regions where wind energyis deployed. Additional survey questions could reveal more factors leading to annoyance such as time-of-daylmpacts, work and sleep schedules, activity intérruptions, and measures taken to mitigate SE such as shuttlng down the wind turbines duringperiods ofintense SE - The annoyance stress scate /AS-scale) as developedbyHůbneretal. [22], mayprovide an improved metric from a pol/cy oř régulatory perspective to protéct public health over self-reported annoyance. Self-	

Poř. č.	Připomínkové místo	Číslo jednací	Článek	AO	Připomínka	Vyhodnocení
					reported aiinoyance (without accounting for stress and coping mechanisms, for example) maym/ss thé full mightofthé responses ofunlque individuals. lndeed, th/s is apromisIng area for future study for wind turblne SE noise, andpublic acceptance in general. Jak konkrétně se s obtěžováním a stresovým působením stroboskopických efektů Změna č. 2 vypořádala, to není vůbec zřejmé. Podobně není řešen vliv flicker efektu na zvířata. Vědci přitom dospívají k tomuto závěru: *„Reviewingscientific literatuře on effects of WPPon shrub- and woodland-dwellingwildlifespec/es indicated that current knowledge 1$ rather scarce and as weil controversial. Published peer-reviewed literatuře yielded evidence that construction, operation and maintenance of wind facilities might affect mortality and behavior of mammaib and birds as weil as habitat suitability. However, different stud/es yielded either negative, positive oř even no responses ofwildlife species to WPP in shrub- and woodlands, and some studies did notgenerate clear patterns. Such controversial results might exist even wlthin one wildl/fe spec/es (e.g. reindeer), potentiallyderivingfrom largely varyingstudysettings in terms ofaddressed habitats, study design, season, length of observations, sample sizes and more. DIfferent response types within oné species might also bé related to demographlc differences, to individual IIfe histories oř to behavioral switching. Alt these aspects migtn have cons/derable implicatIons for the s/gnificance and informative value of studies and it mjght lead to a iarge remaining uncertaintyabout theirgenerality- both for their significance for population biology and for conclus/ons on potential management and m/tigatIon strategies. Highly sítě- and community-specific stud/es as weil as results from short-term studies are beyond the most important constraints for inferring generál patterns, which should urgentiybe overcome by future multi-annual, multi-site studies following a BACI design. Additional studies in shrub- and woodlands are also required to get insig'ht into thé effectiveness of mitjgation measures and micro-s/ting of WPPs. Therebygained knowlec/ge ls required to supportplanningdecislons inpractical contex." (Impact of wind powerplants on mammal/an,and avian wildlife species in shrub- and woodlands)* Jestliže je z vědeckých studii je zřejmé, že vliv flicker efektu na lidské zdraví a psychiku i na zvířata není řádně prozkoumán, je nutné v rámci principu předběžné opatrnosti vliv flicker efektu nepodceňovat a nevymezovat AOV83 bez řádného posouzeníjejich dopadů. 3. Vliv na ptáky, letouny a obojživelníky a s tím související dopady Realizace VTE jednoznačně poškodí i ptáky a letouny, v odůvodněni územního opatřeni pro AOV83 se konkrétně uvádí, že se výstavba VTE dotkne negativně celé řady ptáků. jde zejm. o tyto druhy: krkavec velký (Corvus corax), luňák červený (Milvus milvus), moták pilich (Circus cyaneus), káně rousná (Buteo iagopus), káně lesní (Buteo buteo), výr velký (Bubo bubo), ťuhýk šedý (Lanius excubitor), poštolka obecná (Falco tinnunculus), moták lužní (Circus pygargus), ostříž lesní (Falco subbuteo), čejka chocholatá (Vanellus vanellus), dudek chocholatý (Upupa epops), krahujec obecný (Accipiter nisus), moták pochop (Circus aeruginosus), luňák hnědý (Milvus migrans). V odůvodnění Změny č. 2 se k tomu uvádí: *„Dotčení dalších identifikovaných hodnot v území a to flóry a fauny přírodních biotopů lesů, křovin, mozaiky, skal, sutí a jeskyní, vodní plochy Ledečák a bezejmenných vodních ploch západně až jihozápadně od obce Stránka, lesů a niv jako významných krajinných prvků, vlivu na ptáky, zejména druhy káně rousná, káně lesní, luňák červený, moták lužní, moták pilich, moták pochop, krkavec velký, další ptáky a netopýry, vlivů na druhy obojživelníků ropucha obecná, ropucha zelená, skokan hnědý skokan štíhlý jsou kompenzována v rámci souběžně zpracovaného územního opatřen/: které je nedílnou součásti vymezení akcelerační oblasti a jehož podmínky musí být při rozhodováni v území respektovány."* Z toho se zdá, že Změna č. 2 považuje usmrcování ptáků za banalitu.	

Poř. č.	Připomínkové místo	Číslo jednací	Článek	AO	Připomínka	Vyhodnocení
					Podmínky pro ochranu ptáků a letounů obsažené v územním opatřeni jsou rovněž čistě formální. Konkrétně je v opatřeni uvedeno pouze toto: j) Bude zajištěna ochrana ptáků těmito způsoby: 1. Před úrazy a mortalitou na elektrickém vedení- přípojné elektrické vedení bude přednostně realizováno podzemním kabelem za předpokladu, že se vyhnou chráněným biotopům a stanovištím. 2. Před kolizemi s lopatkami VTE volbou vhodného technickeho řešeni 3. Před hnízděním na VTE volbou vhodného technického řešeni, 4. výstavba větrných elektráren a doprovodné infrastruktury bude realizována mimo období hnízděni ptáků, s přihlédnutím ke konkrétní lokahtě záměru a druhům v ni přítomných. c) Pro omezeni kolizí ptáků s lopatkami rotoru budou využity odpuzovače (optické, akustické, nebo elektromagnetické), které odrazuji zájmové druhy létat do bezprostředního okolí VTE, nebo detekční systémy (akustické, optické, termovize). které v případě detekce zájmového druhu v blízkosti VTE zpomalí, popř. zastaví rotor VTE. Budou použita vždy nejúčinnější dostupná a ověřená zařízení. V odůvodněni není doloženo, že by existoval skutečně funkční mechanismus ochrany ptáků a netopýrů prostřednictvím odpuzovačů. V jaké míře přesně odpuzovače fungují, to se nedá z odůvodněni AOV83 zjistit, konstatuje se jen mlhavě, že odpuzují „výrazně": *„Odpuzovače, případně zařízení pro identifikaci ptáků a následné zpomalení rotoru VTE mají schopnost výrazně snižovat mortalitu a zároveň umožnit výstavbu VTE i v oblastech se zvýšeným výskytem citlivých druhů."* Kdyby to ale takto dobře fungovalo, zřejmě by pak nebylo třeba kolize s ptáky a letouny ani nijak zásadně řešit, nemusely by se na toto téma dělat stále nové studie a VTE by mohly být prakticky všude, klidně i v ptačích oblastech, protože by bylo zajištěno, že „moralita bude výrazně snížena", tedy že bude tak nízká, že ji není ani třeba brát v úvahu (jinak se pojem „výrazně snížena" totiž chápat nedá). Není také vůbec doloženo, tak aby to nevzbuzovalo žádné pochyby, že by dokonce existoval vysoce spolehlivý mechanismus, který roztočené obři listy VTE extrémně rychle zastaví nebo aspoň velmi výrazně zpomalí vždy, když by mělo dojit ke kolizi s ptáky. V opatření by tak mělo být přesně popsáno, o jaký konkrétní mechanismus jde, jak rychle tento mechanismus po detekci ptáka nebo netopýra schopen rotor zastavit, aby bylo postaveno najisto, že nedojde ke zraněni nebo usmrcení zájmových druhů. Vedle toho by mělo být garantováno, že provozovatel nebude nikdy tento mechanismus vypínat, i když to nepochybně snižuje výkon VTE. Nic takového se ale v posouzeni nedá dohledat. stejně tak není a nemůže být efektivně zamezeno zraněním a smrti ptáků v důsledku jejich kolize s vedením elektrické sítě. Ve skutečnosti tedy nedošlo k reálnému posouzení negativních dopadů na ptáky a letouny, odůvodnění je v této části sestaveno jen z obecných frázi, je doslova zbytečné. Cynismus pořizovatele ve vztahu k úmrtím a zraněním ptáků a letounů plyne z odůvodněni samotného územního opatření k AOV83, které připouští: *„Provoz VTE představuje určité riziko pro volně žijící ptáky. Odpuzovače, případně zařízení pro identifikaci ptáků a následné zpomaleni rotoru VTE mají schopnost výrazně snižovat mortalitu a zároveň umožnit výstavbu VTE i v oblastech se zvýšeným výskytem citlivých druhů. Přestože vymezení akcelerační oblasti respektovalo mapy citlivosti ptáků, oblasti s vysokou a extrémní citlivosti byly z návrhu vyloučeny a oblasti se středním rizikem zasahuji pouze do severní části akcelerační oblasti, nebylo možné se vyhnout všem detekovaným místům výskytu citlivých, vzácných a ohrožených druhů ptáků."* Konstatování, že se kolizím s ptáky prostě nejde vyhnout a VTE jsou dnes potřeba, není žádné odůvodnění. Pokud je ochrana zájmových druhů Zvířat brána vážně, pak platí, že AOV83 neměla být vymezena, protože zájem na jejím vymezení nepřevažuje nad zájmem na ochraně zvířat (nebo to pořizovatel přesvědčivě nevysvětlil). jestliže chce ale pořizovatel tímto argumentem říct, že ochrana citlivých druhů je lhostejná a OZE se mají umisťovat „hlava nehlava", pak by snad mělo dojit k vymezení AO v podstatě všude a vůbec by otázku ochrany ptáků nebylo třeba řešit.	

Poř. č.	Připomínkové místo	Číslo jednací	Článek	AO	Připomínka	Vyhodnocení
					Podatel proto požaduje, aby bylo se všemi srovnatelnými oblastmi nakládáno stejně, a není-li někde vymezena AO kvůli citlivým druhům ptáků, neměla by být vymezena ani AO83. Vyhodnocení vlivů se už vůbec nevěnuje dalším dopadům VTE na ekosystém a nereflektuje vědecké studie na toto téma, konkrétně třeba studii „Wind farms have cascacting impacts on ecosystems áCřQSS trQphic (evelM ze které plyne, že VTE ohrožuji populace dravých ptáků, čímž narušují ekosystém (VTE se dle této studie chovají jako vrcholoví predátoři), kdy tito ptáci nemohou plnit svoje funkce v území a dochází k přemnožení zvířat, pro která jsou predátory. Proto je při sladěni cílů zelené energie s ochranou životního prostředí silně zapotřebí globálního ekosystémového pohledu na problematiku akceleračních zón a povolování OZE. K tomu, aby došlo k posouzení AO systémově, ale Změna č. 2 ani územní opatření nepřikročily. Pokud jde o letouny, ve Vyhodnocení vlivů AOV83 se uvádí: Dle dat poskytnutých společností ČESON se nejbližší významnější lokalita s výskytem netopýrů (zimoviště, letní kolonie, větší poč jedinců citlivých druhů netopýrů) nachází cca 4 km v EVL Kokořínsko. Minimální ochranná zóna kolem každé význačné lokality u VT by měla činit 3 km. Tato podmínka je splněna. V AO lze předpokládat výskyt citlivých druhů netopýrů (netopýr velký, netopýr hvízdav netopýr nejmenší, netopýr rezavý aj.). ÚO stanovuje podmínku ochrany netopýrů v rámci provozu – vypnutí, příp. omezení provoz v období podzimní migrace, odpuzovače, monitoring druhů s následnými stanovenými opatřeními. Významný negativní vliv z daného důvodu nelze očekávat. Podatel předně předesílá, že se domnívá, že 3 km platí jen pro letní úkryty, pro zimní úkryty to je 10 km, což potvrzuje např. dokumentu ,,Odborné posouzeni vlivu záměru na území soustavy Natura 2000 dle § 451 zákona 114/1992 Sb. Větrné elektrárny Kobylá nad Vidnávkou" se uvádí: ,,V rámci studie ,,Zhodnoceni výskytu netopýrů na území České republiky a vymezeni nevhodných území pro výstavbu větrných elektráren" ČESON (2010) byly vymezeny kruhovými výsečemi území, kde není vhodné VTE umísťovat díky přítomnosti významných letních nebo zimních kolonii. Pokud plánované umístění VTE spadá do kruhových výseči se zvýšeným rizikem kolize s netopýry. měl by být investor upozorněn na časová omezení provozu plánované VTE po dokončen/stavby. VTE jsou plánovány spíše na okraji těchto výsečí a to s ohledem na přítomnost významného zimoviště vrápence malého u Vidnavy a u Vápenné a letního úkrytu v Kobylé nad Vidnávkou, dále sem zasahuje okraj výseče zimního úkrytu netopýra velkého u Vápenné. Vymezení výsečí bylo provedeno s poloměrem 10 km pro zimní úkryty a 3 km pro letní úkryty." Platí to snad pro AOV83 jinak? Proč? ČESON ve své publikaci „Metodika posuzování vlivu výstavby a provozu větrných elektráren na netopýry" **3.2 výběr místa pro výstavbu VE** Na základě metodických doporučeni EUROBATS a literárních dat je nutno dále při plánováni místa výstavby VE respektovat: I) minimální vzdálenost navrhované VE od okraje souvislého lesního porostu 200 m; 2) minimální vzdálenost VE od vodní plochy využívané netopýry jako loviště 200 m: 3) minimální vzdálenost VE od souvislé lidské zástavby 200 m; 4) minimální vzdálenost mezi VE a krajinnými liniovými prvky využívanými netopýry jako letové koridory, příp. loviště (liniová zeleň – větrolamy, aleje; vodní toky a jejich břehové porosty) 200 m; 5) VE nesmí být umístěna na spojnici mezi a) lesním porostem (úkryt) a vodní plochou, příp. vodoteči (loviště); b) mezi okrajem lidské zástavby (úkryt. loviště) a lesním porostem (loviště, úkryt); c) mezi okrajem lidské zástavby (úkryt, loviště) a vodní plochou (loviště) Výstavba VE uvnitř lesních porostů nebo v bezprostřední blízkosti vodních těles a lidské zástavby v současné době nepřichází vůbec v úvahu!	

Poř. č.	Připomínkové místo	Číslo jednací	Článek	AO	Připomínka	Vyhodnocení
					Změna č. 2 vůbec neříká, jak uvedené reflektovala, navíc je AOV83 umístěna v těsné blízkosti lidských obydlí. Proč nebyla pravidla ČESON respektována se ze Změny č. 2 nikdo nedozví. Vzhledem k výskytu uvedených druhů letounů pak není snad ani možné, aby bylo myšleno vážně, že jediným kompenzačním opatřením pro citlivé druhy netopýrů bude „monitoring" prováděný až po výstavbě farmy VTE. Jak konkrétně to zabrání úmrtím, zraněním netopýrů a jejich rušení? Jak byl zkoumán reálný vliv vymezení AO na letouny (včetně jejich rušení hlukem, světlem, infrazvukem)? To nelze zjistit. Netopýři přitom patři mezi zvířata, která jsou přímo a velmi negativně ovlivňována VTE. Vědci odhaduji, že miliony netopýrů každoročně uhynou po nárazu do obřích lopatek, což z turbín dělá jednoho z hlavních zabijáků těchto zvířat na světě, protože větrné turbíny tato zvířata extrémně „lákají". jak konkrétně uvedený problém AOV83 řeší? Územní opatření by mělo pečlivě vysvětlit, proč ani ochrana netopýrů nedostane přednost před výstavbou VTE, ovšem tradiční obecné a nicneříkající konstatováni, že je třeba řešit energetickou závislost a klimatickou změnu za takové vysvětleni považovat nelze. I zde je nutno přesně vyčíslit, jaké konkrétní benefity bude mít vymezení AOV83 pro sníženi energetické závislosti a na sníženi produkce CO_2 a jak se toto projeví ve vztahu ke klimatické změně a toto vyčísleni přínosů porovnat s nevratnými ztrátami na druzích netopýrů. Jedině řádná cost benefit analýza může podpořit vymezení AO (to platil pro střety zájmu na realizaci VTE s jinými veřejnými zájmy popsanými v této připomínce). Vyhodnoceni neřeší ani dopady na obojživelníky, ačkoliv je v zájmové území identifikován výskyt těchto druhŮ: ropucha obecná (Bufo bufo), skokan štíhlý (Rana dalmatina), skokan hnědý (Rána temporaria), ropucha zelená (Bufotes viridis). V územním opatřeni se pouze uvádí: **r) Při stavbě v období jarní migrace (březen-duben) bude staveniště zajištěno proti úhynu a zraňování obojživelníků. Realizace opatření na ochranu obojživelníků bude garantována odborně způsobilou osobou.** Uvedené opatření není žádným reálným kompenzačním opatřením, které by vedlo k tomu, že obojživelníci nebudou výstavbou a provozem VTE ohroženi. Nejde totiž jen o jejich migraci, naopak je třeba vyřešit všechny dopady výstavby VTE a jejich provozu na zvýšeni eroze, zhoršení projevů sucha a na vodní poměry v území, neboť zásahy do území a do ekosystémů by mohly zhoršit sucho a snížit kvalitu vody ve vodních plochách využívaných obojživelníky, a tím ovlivnit jejich reprodukci, růst a přežiti. Existuji přitom studie, ze kterých plyne, že VTE mají negativní vlivy i na obojživelníky (a na plazy). Těchto studií není mnoho (např. Wind farm noise negatlvely impacts thé caiiing behavior of three frogs in Caatinga dry forests), ale to neznamená, že stačí nad vlivem na obojživelníky mávnout rukou a vlivy neposuzovat, protože ani obojživelníci nejsou ve srovnání s VTE vůbec důležití. Do budoucna mohou mít VTE na obojživelníky v lokalitě vlivy fatální (a zde opět pak na celý ekosystém), a proto je třeba vymezení AOV83 a její vliv řešit s předběžnou opatrnosti. Podatel je dotčen uvedenými zásahy na svých právech, neboť pestrá příroda je hodnota, která zkvalitňuje život občanům a rovněž do lokality přivádí turisty, což přispívá k socioekonomickému rozvoji jeho území. 4. výška VTE a rozloha akcelerační oblasti (výkon VTE) Změna č. 2 nijak nevysvětluje, proč v akcelerační oblasti AOV83 dovoluje realizovat VTE o výšce až 200 m. Na základě čeho pořizovatel dospěl k závěru, že právě taková výška je nejvhodnější z hlediska	

Poř. č.	Připomínkové místo	Číslo jednací	Článek	AO	Připomínka	Vyhodnocení
					považení vše jiných zájmů v území? jaké jiné výšky byly prověřovány? Byly posuzovány dopady i nižších VTE kupř. na krajinný ráz? Proč v tomto posouzení převážila potřeba realizace extrémně vysokých VTE nad nutností chránit jiné zájmy v území? Totéž platí pro počet VTE, které mohou být v lokalit umístěny. jakým způsobem přesně bylo určeno, že nejvhodnější z hlediska poměření všech jiných zájmů v území je právě takový výkon VTE, který byl pro AOV83 stanoven? jaké byly alternativy a jak byly tyto alternativy zhodnoceny? To ze Změny č. 2 ani z územního opatření nelze seznat. Podobně pak lze konstatovat, že ani přesné stanovení rozlohy AOV83 není nikde zdůvodněno. Není vysvětleno, proč musí být vymezena právě tak, jak je vymezena, proč není menši a zda by se jím zúžením třeba také nedosáhlo sledovaného cíle (to by ovšem musel být cil identifikován a přesně popsán, což není). Tento nejasný a svévolný postup při vymezováni AO je neakceptovatelný a je v rozporu s ustálenou judikaturou týkající se způsobu regulace v územně plánovací dokumentaci. V závěru vyhodnocení SEA k AOV83 se přitom přiznává, že vymezeni akcelerační oblasti s sebou nese řadu negativních vlivů: 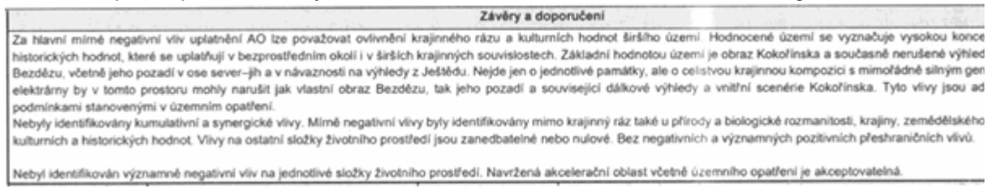 **Závěry a doporučení** Za hlavní mírné negativní vliv uplatnění AO lze považovat ovlivnění krajinného rázu a kulturních hodnot širšího území. Hodnocené území se vyznačuje vysokou koncc historických hodnot, které se uplatňují v bezprostředním okolí i v širších krajinných souvislostech. Základní hodnotou území je obraz Kokořínska a současně nerušené výhled Bezdězu, včetně jeho pozadí v ose sever–jih a v návaznosti na výhledy z Ještědu. Nejde jen o jednotlivé památky, ale o celistvou krajinnou kompozici s mimořádně silným gen elektrárny by v tomto prostoru mohly narušit jak vlastní obraz Bezdězu, tak jeho pozadí a související dálkové výhledy a vnitřní scenérie Kokořínska. Tyto vlivy jsou ad podmínkami stanovenými v územním opatření. Nebyly identifikovány kumulativní a synergické vlivy. Mírně negativní vlivy byly identifikovány mimo krajinný ráz také u přírody a biologické rozmanitosti, krajiny, zemědělského kulturních a historických hodnot. Vlivy na ostatní složky životního prostředí jsou zanedbatelné nebo nulové. Bez negativních a významných pozitivních přeshraničních vlivů. Nebyl identifikován významně negativní vliv na jednotlivé složky životního prostředí. Navržená akcelerační oblast včetně územního opatření je akceptovatelná. V takové situaci je nutno navrhovanou výškovou regulaci a rozlohu a výtěžnost AO podrobně zdůvodnit a vysvětlit, proč přesně má mít navržené řešeni přednost před zachováním stávajícího nekonfliktního stavu v území. **5. Nesouhlas s vymezením tří AO v těsném sousedství** V těsné blízkosti AOV83 jsou vymezeny AOV82 a 84:	

Poř. č.	Připomínkové místo	Číslo jednací	Článek	AO	Připomínka	Vyhodnocení
					 vzhledem k územní souvislosti těchto akceleračních oblasti by měly být jejich dopady na území podatele, na faunu, flóru, zemědělský půdní fond, na lesy, na krajinný ráz anebo na lokální klima posuzovány tak, jako by šlo o jednu spojenou akcelerační oblast a nikoliv odděleně, negativní vlivy se totiž budou s jistotou kumulovat. Tato kumulace dopadů však nebyla nikdy posouzena, vlivy by pak nepochybně dokonce ani pořizovatel nemohl označit za „zanedbatelné“. **6. Vliv na krajinný ráz** Chorušice a Kadlín se nacházejí na Mělnicku a podle materiálu »Vyhodnocení krajinného rázu Středočeského kraje" (kapitola h.) má tamější oblast tyto charakteristiky:	

Poř. č.	Připomínkové místo	Číslo jednací	Článek	AO	Připomínka	Vyhodnocení
					H.1.18.3 Kulturní a historická charakteristika Oblast Mělnicka tvoří poměrně rovinatá krajina mezi Mělníkem, Mšenem, Mladou Boleslaví a Benátkami nad Jizerou. Na jihozápadě ji vymezuje vlastní Labská niva, na severu Kokořínsko a Dokesko a na východě rychlostní komunikace R10. Pro krajinu jsou typická dlouhá zalesněná paralelní údolí ve směru SZ-JV tvořená přítoky Jizery a Labe i suchými roklemi, zařezávajícími se do ploché zemědělské krajiny. Ve vazbě na tato údolí, v jejich čelech či na jejich hranách, se objevují poměrně velké kompaktní zemědělské obce, zatímco pásy mezi údolími pokrývají velké plochy polí. Tato struktura krajiny odpovídá historické struktuře doložené od 18. století dobovými mapami. Velká průmyslová města (stejně jako významné komunikace) se objevují pouze na okrajích oblasti, zatímco její střed má ráz intenzivní zemědělské krajiny. Hlavní komunikací procházející oblastí je silnice I/16 z Mělníka do Mladé Boleslavi. Dopravní strukturu doplňuje síť silnic druhých (272, 259, 274, 273) a nižších tříd. Oblast náleží ke staré sídelní oblasti Polabí kontinuálně osídlené již od zemědělského pravěku (neolitu), jejíž význam ještě vzrostl v době počátků českého státu. V té době sídlili na Mělnicku Pšované, jejichž knížecí hrad Pšov, zmiňovaný v letech 992-995, bývá ztotožňován s dnešním Mělníkem. Opevněné město zde bylo vybudováno na začátku 13. století. Karel IV. pak Mělník prohlásil za královské věnné město. Také nejstarší historie Mladé Boleslavi sahá do poloviny 10. století, kdy zde za vlády Boleslava II. vzniklo přemyslovské hradiště, přetrvávající až do roku 1262. Též mšenská plošina byla osídlena již pradávno, Slované sem začali přicházet v 5. a 6. století a zakládali svá hradiště, první doklad o historii Mšena pochází z roku 1080. Benátky také vznikly na místě prastarého osídlení při křižovatce obchodních cest, ačkoli středověké město zde bylo založeno až v roce 1343. Starobylá kulturní oblast s sebou přináší množství archeologických památek a lokalit dokládajících kontinuální osídlení Mělnicka (v okolí Mšena – poloha „Na Rovinách", „Švédský val", Přední a Zadní Hrádek u Sudoměře, mohylové pohřebiště Choboty, Písková Lhota, hradiště nad Vlčím dolem a další). Ve zdejších sídlech je registrováno množství kulturních nemovitých památek (kostely, kaple, zámky a další objekty), z nichž je kostel sv. Mikuláše ve Vinci na hranici oblasti prohlášen národní kulturní památkou. Mělník, Mladá Boleslav, Benátky nad Jizerou (Nové Benátky) i Mšeno jsou vyhlášeny městskými památkovými zónami. Kluky, Březinka a Skalsko jsou vesnickými památkovými zónami, Víska u Březovic dokonce vesnickou památkovou rezervací, Chorušice jsou na vesnickou památkovou zónu navrženy. Na zdejších potocích jsou místy dochovány vodní mlýny. Oblast náleží do regionu lidové architektury Mšensko a Kokořínsko. Dále se v tomto materiálu uvádí: **H.1.18.3.bIndikátory přítomnosti zvýšené kulturní a historické hodnoty KR a kulturně a historicky významné lokality kulturní krajiny** **B.1** — Indikátory přítomnosti hodnot kulturní a historické chraktertistiky — přítomnost indikátoru v řešeném území: ANO / NE B.1.1 — Přítomnost národní kulturní památky (NKP) vč. pam. ochranného pásma (POP) — ANO: X B.1.2 — Přítomnost archeologické památkové rezervace (vč. navrhované a POP) — NE: X B.1.3 — Přítomnost městské památkové rezervace (MPR)(vč. navrhované a POP) — NE: X B.1.4 — Přítomnost vesnické památkové rezervace (VPR)(vč. navrhované a POP) — ANO: X B.1.5 — Přítomnost městské památkové zóny (MPZ)(vč. navrhované a POP) — ANO: X B.1.6 — Přítomnost vesnické památkové zóny (VPZ)(vč. navrhované a POP) — ANO: X B.1.7 — Přítomnost krajinné památkové zóny (KPZ)(vč. navrhované) — NE: X B.1.8 — Přítomnost kulturní nemovité památky (vč. navrhované a POP) — ANO: X B.1.9 — Přítomnost regionu lidové architektury — ANO: X B.1.10 — Přítomnost archeologických lokalit — ANO: X	

Poř. č.	Připomínkové místo	Číslo jednací	Článek	AO	Připomínka	Vyhodnocení
					H.1.18.4.a Vizuální charakteristika a prostorové vztahy ObKR (interiér oblasti) V krajině vyniká kontrast otevřených náhorních poloh s dalekými výhledy a zahloubených uzavřených poloh lesnatých údolních koridorů. Ve struktuře zemědělských sídel se vedle charakteru bývalých střediskových obcí se značně setřenou historickou urbanistickou strukturou objevují zachované soubory lidové architektury ve větších obcích i jednotlivých staveb v drobných vesnicích a osadách. Krajinná scéna je proto dosti proměnlivá s překvapujícími uzavřenými scenériemi i s působivými siluetami sídel ve vyvýšených polohách. Na rozhraní oblastí krajinného rázu leží významná historická města a zároveň významné krajinné dominanty – Mělník, Benátky nad Jizerou, Mladá Boleslav, uplatňující se v krajinných panoramatech. **H.1.18.4.b Vnější pohledy (exteriér oblasti) – projevy z navazujících ObKR** Rozsáhlý celek, vyplňující prostor mezi Mělníkem a Mladou Boleslaví, má poměrně kontrastní okraje vůči Ralsku a Kokořínsku, vůči okolním oblastem se však ve vnějších pohledech výrazněji neprojevuje. zjevně jde o cennou kulturně-historicko-přírodní oblast. Ve Vyhodnoceni krajinného rázu Středočeského kraje se dále lze dočíst: **H.1.18.6 Opatření k ochraně identifikovaných znaků a hodnot, ochranné podmínky** V oblasti krajinného rázu je třeba **dbát o minimalizaci zásahů a zachování významu znaků krajinného rázu,** které jsou **zásadní nebo spoluurčující** pro ráz krajiny a které jsou dle cennosti v rámci státu či regionu **jedinečné nebo význačné**. Jedná se o následující **zásady ochrany krajinného rázu**, z nichž některé jsou obecně použitelné **pro ochranu přírody a krajiny** a některé **pro územně plánovací činnost**: • Respektování a ochrana ruderalizovaných mokrých luk a mokřadů na dnech údolí • Ochrana vegetačních prvků liniové zeleně podél vodotečí a cest jakožto důležitých prvků prostorové struktury • Respektování dochované a typické urbanistické struktury obcí. Rozvoj venkovských sídel bude v cenných polohách orientován do současně zastavěného území (s respektováním znaků urbanistické struktury) a do kontaktu se zastavěným územím. • Zachování dimenze, měřítka a hmot tradiční architektury u nové výstavby situované v cenných lokalitách se soustředěnými hodnotami krajinného rázu • Zachování siluet a charakteru okrajů obcí s cennou architekturou, urbanistickou strukturou a cennou lidovou architekturou, zachování významu kulturních dominant • Zlepšování charakteru prostředí odstraněním nevhodných a rušivých staveb Tyto podmínky měly byt rozhodně ve Zrněné C. 2 zohledněny, ale nestalo se tak. Podatel se proto domnívá, že VTE realizované v AOV83 s sebou přinesou výrazný zásah do popsaného krajinného rázu, který nebyl dostatečné vyhodnocen. Vliv na krajinný ráz kupodivu potvrzuje s velkou razancí Vyhodnocení SEA pro územní opatření se konstatuje: Z analýzy viditelnosti vyplývá, že hodnocené území se vyznačuje vysokou koncentrací kulturně-historických hodnot a zároveň velm citlivým vztahem ke krajině Kokořínska a k ikonické dominantě Bezděz. V bezprostředním okolí se uplatňuje kostel Nanebevzet Panny Marie, kostel sv. Jakuba Většího, fara, kaple Nejsvětější Trojice, zámek a historická venkovská zástavba. Ve vzdálenosti do 2 km navazují kostel sv. Martina, radnice, sokolovna a další objekty utvářející obraz sídla. V širším území do 5 km a 15 km se pal prosazuje mimořádně bohatý soubor památek, včetně hradu Kokořín, hradu Houska, hradišť, kostelů, tvrzí, zámků a historických areálů Rozhodující hodnotou je zde ochrana vnitřní scenérie Kokořínska a nerušených výhledů na Bezděz. Současně je třeba zachovat obraz Mšena a jeho historického jádra v krajině, včetně vazeb na příjezdové komunikace, turistické trasy a další frekventovaná místa, odkuc se uplatňují ikonické pohledy na město i na širší krajinný rámec. Bezděz zde nepůsobí jen jako vzdálená dominanta, ale jako jeden z hlavních určujících prvků krajinné identity celého prostoru. V tomto případě lze i s ohledem na stanovené podmínky očekáva potenciálně mírně negativní vliv.	

Poř. č.	Připomínkové místo	Číslo jednací	Článek	AO	Připomínka	Vyhodnocení
					Zvláštní je, že po tak dramatickém popisu vlivu VTE na cennou krajinu Kokořínska současně Vyhodnoceni dospívá k závěru, že to nakonec tak horké není a vlastně jsou negativní vlivy jen mírné. Vzdálenosti AO od významných míst od AO jsou přitom až bizarně krátké, všechna tato místa proto budou VTE silně ovlivněna. Ve vyhodnoceni ani v odůvodněni územního opatřeni není vysvětleno, na základě jakých podkladů bylo dosaženo závěru, že vlivy budou jen mírné. Omezeni výšky VTE na 200 m v této souvislosti není žádným reálně funkčním kompenzačním opatřením. Dvousetmetrové VTE jsou jednoduše extrémně vysoké a mají velký potenciál narušit krajinný ráz. Poněkud bizarní je, že ačkoliv Vyhodnoceni územního opatření k AOV83 říká, že se hodnocené území vyznačuje vysokou koncentrací kulturně-historických hodnot a Bezděz označuje dokonce za ikonickou dominantu, na kterou budou mít VTE vliv (jak jinak dle Vyhodnocení jen mírně negativní) odůvodnění Změny č. 2 říká: Z hlediska ochrany krajinného rázu není oblast významně narušující, nenacházejí se zde významné krajinné pohledy a dominanty. Vizuální ochrana hradu Bezděz (národní kulturní památka), který je od severního okraje vymezeného území vzdálen přibližně 13,8 km, by neměla být ohrožena, jelikož charakteristický pohled na hrad směřuje na sever a severozápad, tedy mimo území vymezené pro účely výstavby OZE. Vizuální ochrana hradu Kokořín (národní kulturní památka), který je od západního okraje vymezeného území vzdálen přibližně 4,2 km, by neměla být ohrožena, jelikož charakteristické snímky na celý hrad, které však není možné pořídit přímo z povrchu, směřují na sever, pohled z povrchu je charakteristický od vstupní brány směrem na západ, tedy mimo území vymezené pro účely výstavby OZE. Uvedené je nelogické a není možné, aby platilo současně to, co je uvedeno ve Vyhodnocení územního opatření a v odůvodněni Změny č. 2. Podatel si neumí představit, jak by mohl být Kokořín nebo Bezděz a další památky a celý krajinný ráz Kokořínska výstavbou farmy VTE s výškou 200 metrů ve třech rozlehlých AČ) neohrožen a z odůvodněni regulace se to nedozvěděl. Podatel se naopak domnívá, že výstavba VTE bude mít silně negativní vlivy na krajinný ráz a opravdu nejde jen o to, že si i po výstavbě VTE někdo bude moct vyfotit Kokořín z toho správného úhlu, VTE prostě celkově změní krajinu. V tomto kontextu působí až směšně již výše zmíněný argument, že se snad něco vyřeší tím, že VTE budou mít „jen" 200 m. To je absurdní, krajinný ráz tak vysoké nové a nepřirozené dominanty zcela znehodnotí. V Zásadách územního rozvoje SČK se píše: **E.1. Přírodní hodnoty území kraje** (197) Přírodními hodnotami území kraje se rozumí: a) zvláště chráněná území ochrany přírody a krajiny[19]: a.1) chráněné krajinné oblasti (CHKO) – Blaník, Brdy, Český kras, Český ráj, Kokořínsko – Máchův kraj, Křivoklátsko; (198) ZÚR stanovují tyto zásady pro zajištění ochrany území s přírodními hodnotami a možného rozvoje těchto území:	

Poř. č.	Připomínkové místo	Číslo jednací	Článek	AO	Připomínka	Vyhodnocení
					b) chránit a podporovat plnění krajinných funkcí souvisejících s přírodními hodnotami zejména: – ochranu vodního režimu, vydatnosti a jakosti zdrojů povrchových a podzemních vod a přírodních léčivých zdrojů, – minimalizaci zásahů do lesních porostů, zejména na území chráněných krajinných oblastí, přírodních parků a ve vodohospodářsky významných územích, – minimalizaci záborů nejkvalitnější zemědělské půdy v závislosti na konkrétních územních podmínkách území, – ochranu a rozvoj druhové a biotopové rozmanitosti přírodně hodnotných ekosystémů. d) výškové stavby (větrné elektrárny apod.) umisťovat v souladu s ochranou krajinného rázu. Při umisťování ostatních staveb a zařízení, které mohou díky svým plošným parametrům narušit pozitivní charakteristiky krajinného rázu[20] tento vliv hodnotit studií krajinného rázu a negativní dopady eliminovat; Vyhodnoceni vlivů Změny č. 2 na životní prostředí neskrývá, že k zásahu do krajinného rázu dojde, ale Změna č. 2 se chová tak, jako by to bylo zcela lhostejné: *„Větrné elektrárny jsou krajinnými technickými dominantami zcela specifického vzhledu, s pohyblivou horní částí Obvykle bývá jejich konstrukce v provedení světlých barev, a to s ohledem na možné kolize s leteckou dopravou. To vše má za následek viditelnost na velkou vzdálenost – okruh zřetelné viditelnosti se pohybuje kolem 10 km, okruh slabé viditelnosti až kolem 20 km. Při hustotě zástavby v naší republice prakticky není možné vymezení AO mimo její viditelnost od obytné zástavby stejně tak jsou potenciálně ovlivněny panoramatické pohledy, významné vyhlídky dochází k vizuálnímu ovlivněni nemovitých historických a kulturních památek, kdy VTE přebírají z některých pohledů funkci krajinné dominanty."* Přitom by to lhostejné být nemělo, protože ve Vyhodnoceni vlivů Změny č. 2 na životní prostředí se také uvádí: *„Pro vymezení oblastí pro VTE platí zejména, že budou prověřeny celistvé plochy o velikosti 2,5 km^2 a větší; které nebudou zahrnovat zastavěná území budou vzdáleny minimálně 3 km od hranice sousedních států a nebudou mít zásadní vizuální dopad na ochranu krajinného rázu, zejména krajinných dominant, včetně významných nemovitých kulturních památek."* U AOV83 rozhodně nelze říct, že by realizace VTE neměla zásadní vizuální dopad na ochranu krajinného rázu, a přesto je vymezena. jak je to možné? Podatel znovu připomíná, že Změna č. 2 není vzhledem k měřítku, ve kterém je zpracována, schopna reálně posoudit dopady vymezeni AO a následnou realizaci VTE na krajinný ráz. Uvedené vyplývá i z Vyhodnoceni vlivů Změny č. 2 na životní prostředí, kde se uvádí:	

Poř. č.	Připomínkové místo	Číslo jednací	Článek	AO	Připomínka	Vyhodnocení
					Omezující okolnosti jsou formulovány společně pro všechny hodnocené složky životního prostředí: ❖ neznalost konkrétního umístění, počtu a technického provedení staveb v AO a z toho plynoucí nemožnost hlukového modelování, ❖ neznalost konkrétního technického a vzhledového provedení staveb OZE a s tím související nemožnost vyhodnotit skutečné dotčení jednotlivých hodnocených složek (bez znalosti technologií, postupů, způsobu provádění nebo rozsahu zásahu nelze přesně předvídat např. emise, hlučnost, zásahy do podloží apod.), dále velmi obtížná dostupnost údajů o již povolených stavbách, a nedostupnost stejných údajů o povolených stavbách za hranicemi ČR s ohledem na vyhodnocení potenciální kumulativních a synergických vlivů, ❖ problém zahrnutí jiných staveb než OZE z hlediska kumulace vlivů na nejvíce ovlivněné složky (krajina, krajinný ráz a fauna) s ohledem na specifický vzhled a vzdálenost, na jakou potenciálně budou OZE ovlivňovat krajinný ráz, ❖ neurčitost v časovém horizontu realizace (koncepce nepracuje s časovým harmonogramem realizace záměrů), která má vliv na krátkodobou produkci emisí, intenzitu pojezdů vozidel a stavební mechanizace a s tím související hlukovou zátěž a ovlivnění pobytové pohody obyvatel, ❖ neznalost stávající hlukové zátěže území (pro mapování hlukové zátěže existují hlukové mapy, které ale zahrnují pouze omezené typy zdrojů hluku – dálnice a silnice I. třídy, železniční trati, letiště, velké průmyslové areály, a nejsou zpracovány pro celou plochu ČR, jen pro okolí liniových staveb a velkých měst), ❖ neznalost hloubky sesuvu, a tedy nemožnost odhadu vlivu na VTE a rizik plynoucích z jejich případného zhroucení. <u>Závěr k problematice:</u> Přes nepřesnosti hodnocení, které z výše uvedených omezení plynou, lze považovat podklady pro hodnocení AO a ÚO za dostatečné, umožňující v potřebné míře předvídat potenciální negativní vlivy uplatnění Změny č. 2 ÚRP a stanovit pro ně adekvátní minimalizační opatření. Případné další upřesnění negativních vlivů vyhodnocených v SEA bude provedeno v rámci stavebních řízení na základě znalosti stavebně-technického řešení a přesné lokalizace stavby v koridoru. Podatel zdůrazňuje, že dopad VTE na krajinný má ještě jednu polohu-větrné elektrárny totiž do budoucna změní ráz krajiny a z doposud harmonické krajiný se díky nim krajinný ráz značně znehodnotí. To bude mj. pro podatele znamenat, že už nebude moct v územním plánu bránit realizaci nežádoucích záměrů právě s odkazem na nutnost ochrany krajinného rázu, neboť už nebude co chránit. Proto má sníženi hodnoty krajinného rázu, resp. až jeho destrukce v důsledku realizace VTE, velmi výrazný dopad i do výše zmíněného práva na samosprávu. **7. Sucho a ovlivněni mikroklimatu** Ve vyhodnoceni SEA k územnímu opatřeni AOV83 se uvádí: AO je vymezena mimo záplavová území a mimo plochy povrchových vod a nevede ke zhoršení odtokových poměr Nenacházejí se zde ochranná pásma vodních zdrojů. Odpadní vody nevznikají, spotřeba vody je zanedbatelná jen v dob v době provozu nulová. Dešťové vody budou i nadále zasakovat do terénu v těsné blízkosti VTE a souvisejícího zařízen povrchové a podzemní vody mohou nastat jen v době výstavby vlivem havárie vozidel nebo stavebních mechanismů (vliv je	

Poř. č.	Připomínkové místo	Číslo jednací	Článek	AO	Připomínka	Vyhodnocení
					nepravděpodobný)), při provozu může potenciálně nastat únik mazadel a trafoolejů – zanedbatelný vliv. Toto bu v navazujícím řízení zpracováním havarijních plánů, zajištěním sanačních prostředků. Vlivy na podzemní vody se předpokládají nulové nebo zanedbatelné. VTE jsou zakládány v malé hloubce pod terénei s betonáží v malé ploše (cca 400 m^2) a obvykle na vyvýšených místech. Z hlediska plošných i lokálních vlivů se jedná o plochu, která nemůže proudění vod v území sledovatelným způsobem ovlivnit, v zanedbatelné míře se negativně může v při povrchovém kolektoru v době výstavby. Ve vyhodnocení vlivů změny č. 2 ani územního opatření AOV83 není popsáno, jak byly hodnoceny vlivy VTE na spodní vody a celkově na vodní poměry a na jejich možné změny v důsledku výstavby a provozu VTE. V době, kdy se celá ČR potýká s extrémními suchy a vody je stále méně, je třeba tuto otázku brát velmi vážně a rozhodně nelze pouze stroze konstatovat, že VTE mají přednost, „protože mají prostě přednosti Tvrzeni, že betonáž na ploše 400m2 na jednu VTE je malá a nedůležitá a že hloubka 4 m není žádná hloubka, rozhodně není žádným relevantním zdůvodněním. Musí být přesně popsáno, jaké jsou vodní poměry v lokalitě a jak je mohou zásahy pro výstavbu VTE ovlivnit. ORP Mělník, kam spadají Chorušice, totiž patří podle dat Středočeského kraje (mapa zranitelnosti území suchem) do území ohroženého suchem: 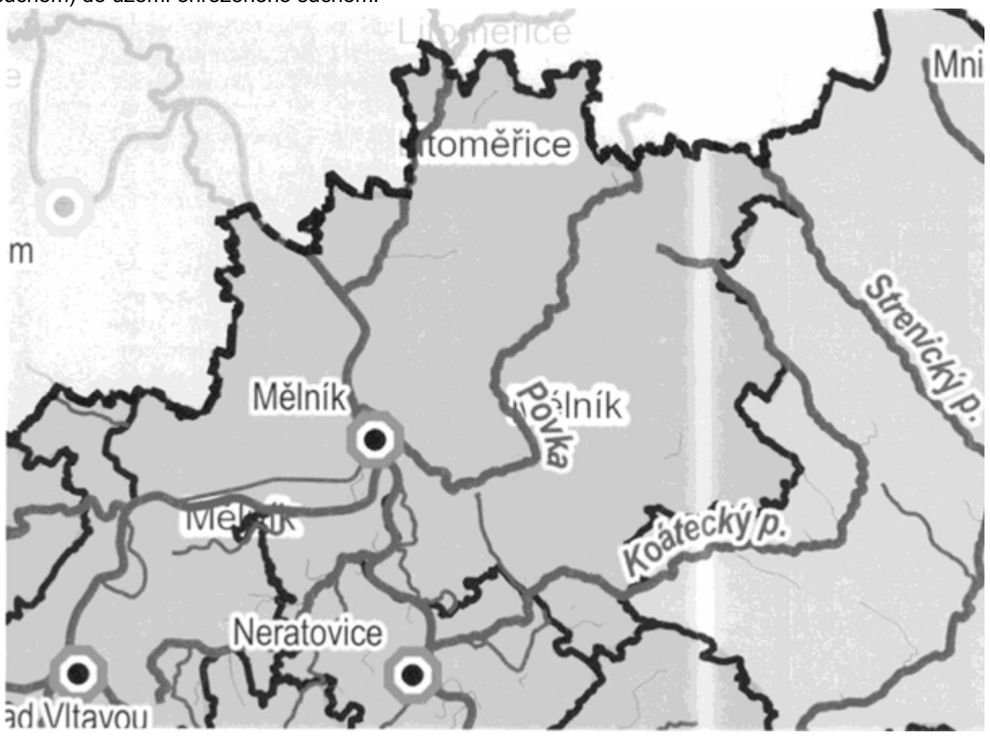 Je proto velmi zvláštní, že Vyhodnoceni dospělo k tak striktně formulovaným závěrům, že VTE nemohou mít vůbec žádný vliv na vodní poměry a na sucho, nebo i na zhoršování vodní eroze či na biotopy, resp. ekosystémy (kvůli změně vodních poměrů a lokálního klimatu), aniž by jejich vlivy byly reálně posouzeny s ohledem na specifickou charakteristiku území. Je totiž faktem, že VTE, zejména ty extrémně vysoké, mají železobetonové základy, které jsou schopny vodní poměry v krajině narušit, a buduje se k nim infrastruktura jako jsou silnice, cesty a příkopy, které	

Poř. č.	Připomínkové místo	Číslo jednací	Článek	AO	Připomínka	Vyhodnocení
					také mohou narušit tok podzemní vody a snížit množství vody proudící do blízkých vodních toků nebo vodních zdrojů. výstavba VTE také odstraňuje ochranné vrstvy půdy a podloží, čímž činí podzemní vodu pod nimi zranitelnější vůči znečištěni z úniků nebo rozlitých látek z vozidel nebo zařízení použitých k jejich výstavbě a vůči únikům a látkám z turbín a další infrastruktury během provozu. V publikaci „wind farms and groundv\rgter impacts: A guide tQ EIA and Planning considerations" se uvádí: *„The development ofa wind farm has thé potential to Impact on groundwater quality, groundwater quant/ty and/or the established groundwater flow regime. ňgure 1 overleafshows the scate and extent of thé foundation ofa single wind turbině whlch couldpotentially impact on thé aquatic environment. Changes to the local water environment can affect receptors such as wells/boreholes, springs, wetlands and waterways, and čan also háve implications forgroundwater dependent ecology and/or land stability."* **Table 1: Potential impacts on groundwater from wind farms** | | Construction Phase | Operational Phase | Decommissioning Phase | | --- | --- | --- | --- | | Groundwater Flow Regime | **Earthworks and site drainage:** ▪ Reduction in water table if dewatering is required for turbine foundation construction or borrow pits; ▪ Changes to groundwater distribution and flow. | **Physical presence of turbines and tracks:** ▪ Possible changes to groundwater distribution; ▪ Reduction in groundwater storage. **Reduction of forestry in site area:** ▪ Changes to infiltration and surface runoff patterns, thereby influencing groundwater flow and distribution. | **Physical presence of former turbines and tracks:** ▪ Possible changes to groundwater distribution; ▪ Reduction in groundwater storage. | Uvedené je důležité důkladně prověřit už na úrovni SEA vzhledem k tomu, že EIA se zře ani dělat nebude. Je také známo, že VTE velmi výrazně ovlivňuji mikroklima ve svém okolí (negativně). jedná se především o dopady na teplotu zemského povrchu, fyzikálně-chemické vlastnosti půdy, rychlost větru, vlhkost a srážky. Větrné elektrárny na pevnině mají významný oteplovací vliv na teplotu zemského povrchu v noci, ačkoli existuji rozdíly v konkrétních ročních obdobích. Existuje relativně málo studii o vlivech na vlastnosti půdy, ale závěry se obecně shodují na tom, že fyzikálně-chemické vlastnosti půdy se po výstavbě větrných elektráren na pevnině snižují a že dochází k vysušování lokalit nacházejících se u VTE a mění se lokální klima. Půdní vlhkost navíc ovlivňuje rovnováhu ekosystému, proto je důležité určit dopad větrných elektráren na půdní vlhkost. (Viz *Localized Ecq climatic Impacts of Onshore Wind Farms: A Review*; v této rešerši jsou odkazy na další studie). z vyhodnoceni SEA k územnímu opatření AOV83 ani Změny Č. 2 jako celku ani z jejich odůvodněni není vůbec zřejmé, jak se pořizovatel s těmito vědeckými závěry vypořádal, spíše se zdá, že před nimi zavřel oči a předstírá, že neexistuji, neboť by jinak ani nemohly být AO vymezeny. jediná zmínka, která se ve vyhodnocenIAOV83 ke klimatu vyskytuje, je tato:	

Poř. č.	Připomínkové místo	Číslo jednací	Článek	AO	Připomínka	Vyhodnocení
					Vlivy na ovzduší v době výstavby zanedbatelné (prašnost při přesunu zemin, emise ze spalování PHM, sekundární prašnost), v době provozu mírně pozitivní z důvodu náhrady spalovacích zdrojů při výrobě el. energie. **Podmínky a zmírňující opatření ÚO:** Vliv zanedbatelný, podmínky nestanoveny. **Opatření SEA:** Bez dalšího návrhu dle SEA. Uvedené lze považovat ve světle vědeckých závěrů za zcela nedostatečné a nevyhovující v tom lepším případě, za holý výsměch v tom horším. Z Vyhodnocení je totiž zřejmé, že realizace VTE v AOV83 bude mít prakticky jen jeden pozitivní dopad (a mnoho negativních), a to „nahrazení části spalovacích zdrojů při výrobě el. energie". Ze závěru uvedeného ve Vyhodnocení AVO83 ale není vůbec zřejmé, jaká část spalovacích zdrojů bude nahrazena, kdy k tomu dojde a v jakém přesném rozsahu by mělo vymezeni právě AOV83 přispět k tomu, že budou nahrazeny tyto spalovací zdroje při výrobě elektrické energie. Bez tohoto vyčísleni není možné skutečně srovnat tvrzený mírně pozitivní vliv VTE postavených v AOV83 a naopak jejich negativní dopady a určit, co převažuje. jinými slovy není vůbec vysvětleno, jak přesně tento hypotetický mírně pozitivní vliv převáží nad všemi negativními vlivy VTE. AOV83 se nachází v těsné blízkosti EVL Kokořínsko:  AOV83 se dále nacháziv těsné blízkosti nadregionálního biocentra NC4:	

Poř. č.	Připomínkové místo	Číslo jednací	Článek	AO	Připomínka	Vyhodnocení
					 Vyhodnoceni vlivů vůbec neřeší, zda případné změny vodních poměrů a lokálního klimatu nemohou zasáhnout i ekosystémy v těchto oblastech. 8. Zábory ZPF Ve vyhodnoceni územního opatření z hlediska SEA se uvádí: Přítomnost ZPF převažuje v I. a II. třídě ochrany, nepatrné zábory také v III. až V. třídě ochrany. S ohledem na velmi nízký rozsah záborů ve vyšší třídě ochrany dále neřešeno. V případě VTE a doprovodných staveb (rozvoden, úložišť el. energie, komunikací apod.) v AO je zábor pro zajištění bezpečnosti hodnocení považován za trvalý. Uplatnění AO nebude mít vliv na ekologické funkce půdy. Zábor půdy je s ohledem na relativně malou výměru a na rozlohu zemědělské půdy v AO a jejím okolí považován za mírně negativní vliv. Ve Vyhodnocení se uvádí, že jde o velmi nízký rozsah záborů ve vyšší třídě ochrany ZPF. Rozsah záborů je přitom následující: | Označení plochy / koridoru	Rozloha plochy / koridoru (ha)	Navržené využití	Odhad záboru (ha)	Odhad záboru podle tříd ochrany (ha)					Odhad výměry záboru, na které bude provedena rekultivace na zemědělskou půdu (ha) | | | | | | I. | II. | III. | IV. | V. | | | % zastoupení | 100 | | 87,50 | 36,26 | 46,69 | 1,49 | 2,00 | 1,06 | 0% | | AOV83 | 1261,6 | VTE | 7,73 | 3,20 | 4,12 | 0,13 | 0,18 | 0,09 | 0,0(| Podle názoru podatele nelze považovat trvalé zničeni' téměř 7,5 hektarů cenné půdy za něco, co není třeba řešit. Takové zdůvodnění záborů je bizarní a nedostačuje požadavkům v § 4 odst. 3 zákona č. 334/1992 Sb., o ochraně ZPF, kde se mj. uvádí, že zemědělskou půdu I. a II. třídy ochrany lze v územně plánovací dokumentaci určit k jinému než zemědělskému účelu nebo odejmout pouze v případech, kdy jiný veřejný zájem výrazně převažuje nad veřejným zájmem ochrany zemědělského půdního fondu.	

Poř. č.	Připomínkové místo	Číslo jednací	Článek	AO	Připomínka	Vyhodnocení
					Podatel netuší, jak bylo doloženo, že výrazně převažuje veřejný zájem na realizaci VTE nad zájmem na ochraně cenných části ZPF? Jak zábor ZPF přispěje k tomu, aby byly zmírněny dopady změny klimatu? Jak konkrétně tento zábor přispěje ke zvýšeni energetické soběstačnosti ČR? Proč není možné VTE realizovat jinde, kde by k těmto záborům cenných půd nedošlo? Na uvedené otázky by měla Změna č. 2 odpovědět velmi přesně nebo akcelerační oblast nevymezovat a ponechat vše na územní plány a povolovací řízeni, kde budou moct být zábory skutečně podrobně posouzeny a vyhodnoceny. To, že Změna č. 2 není schopna kvůli tomu, že je pořizována pro celou ČR a nemůže řešit nezbytné detaily na uvedené otázky odpovědět, se potvrzuje i ve Vyhodnocení vlivů Změny č. 2 na životní prostředí, kde se uvádí: *„Rozsah a přesnost kvalifikovaného odhadu záboru ZPF odpovídá podrobnosti ZÚR; limitem pro přesnost odhadu je zejména nejistota ohledně počtu, umístění a technické specifikace budoucích záměrů uvnitř akcelerační oblasti."* Vzhledem k tomu, že se v rámci urychleného povolováni už vůbec nemusí DESÚ řádně zabývat záborem ZPF, je uvedené mimořádně problematické. To platí tím více v situaci, kdy se ve vyhodnocení vlivů územního opatřeni uvádí tento závěr: AO je navržena ve vzdálenosti přes 40 km od hranice s Polskem, tedy bez vlivů. Zanedbatelný až mírně pozitivní vliv k ochraně klimatu uplatnění AO se uplatní v globálním měřítku, tedy i z hlediska přeshraničního působení. Bez vlivů na další složky ŽP. Z toho se dá dovodit, že sám pořizovatel Změny č. 2 připouští, že je AOV83 vymezena v podstatě zbytečně, neboť nemá žádný výraznější pozitivní vliv na změnu klimatu. Z jakého důvodu tedy dostala přednost před ochranou jiných konkrétně popsaných a specifikovaných zájmů v území, kupř. ochranou cenných půd a jiných výše popsaných veřejných zájmů, které zcela jistě nejsou zanedbatelné?	
6972.	Tomáš Vymetálek Architects s.r.o.	MMR-43657-2026-81	99cd 99cs 99ct 99czzn 99czzo 99czzq 99czzy 99czzz	AOV19 AOV36 AOV37 AOV90 AOV91 AOV95 AOV104 AOV105	**II.** Osoba podávající připomínky se seznámila s obsahem publikovaného návrhu Změny č. 2 ÚRP včetně všech jeho příloh, které jsou publikovány https://mmr.gov.cz/cs/ministerstvo/stavebnipravo/koncepce-a-strategie/uzemni-rozvojovy-plan/zmena-c-2-uzemniho-rozvojoveho-planu-a-souvisejici. Po seznámení s obsahem publikovaných informací osoba podávající připomínky, má zásadních připomínek k obsahu a rozsahu činnosti správních orgánů a jednotlivých úředních a neúředních osob podílejících se na tvorbě tohoto dokumentu, a to v níže uvedeném rozsahu: Stránka 3 z 22 **A) Ústavně právní připomínky vztahující se k odcizení základních lidských práv občanů České republiky a jejich prodej investorům do obnovitelných zdrojů energie v návrhu Změny č. 2 Územního a rozvojového plánu** 1) Pořizovatel návrhu Změny č. 2 ÚRP a Vláda České republiky je si vědoma toho, že obnovitelní zdroje pro něž má býti vymezeny akceleračními oblasti návrhu Změny č. 2 Územního a rozvojového plánu, že uvedené zdroje není třeba stavět. Protože, mají k dispozici informace o životním prostředí, které nevyžadují preferenci shora označeného řešení v oblasti udržitelného rozvoje společnosti s ohledem na zachování základních lidských práv. 2) Pořizovatel návrhu Změny č. 2 ÚRP a Vláda České republiky porušila práva občanů České republiky na to, aby dostali úplné a pravdivé informace o stavu životního prostředí před tím, než se učiní strategické rozhodnutí, které zásadním způsobem ohrozí a v řadě případů i poruší základní lidská práva. V dotčených obcích nebyla vedena veřejná debata s občany což je při takto zásadních dopadech vymezených zón základní předpoklad celého procesu vymezení zón. 3) Konkrétně občané České republiky mají právo na to, aby bylo zachováno příznivé zdravotní prostředí a nebyly ohrožovány na životě a zdraví provozem zařízení, které se prezentují jako obnovitelní zdroje	**Akceptováno částečně.** Akcelerační oblast AOV36 – Pomezí byla vypuštěna. Akcelerační oblast AOV90 – Studenec byla vypuštěna. Akcelerační oblast AOV91 – Staré Buky byla vypuštěna. Akcelerační oblast AOV104 – Černý háj byla vypuštěna. Akcelerační oblast AOV105 – Borovnice byla vypuštěna. Akcelerační oblasti AOV19, AOV37, AOV91 a AOV95 byly po provedení biologického posouzení a vyhodnocení vlivů na životní prostředí (SEA/VVURÚ, Příloha 5 k Změně č. 2 ÚRP) v návrhu ponechány. Vymezení akceleračních oblastí proběhlo na základě biologického posouzení konkrétních navrhovaných území podle § 11 odst. 3 resp. 4 zákona č. 249/2025 Sb. (ZOZE), jehož výsledky spolu s výsledky vyhodnocení vlivů na životní prostředí byly zapracovány do návrhu; oblasti, u nichž autorizované osoby identifikovaly významné negativní nebo kumulativní vlivy, byly ze Změny č. 2 ÚRP vyloučeny (odůvodnění Změny č. 2 ÚRP, odst. 32). Nebyly identifikovány významné negativní vlivy, které by bránily vymezení těchto oblastí. Záměry v akceleračních oblastech podléhají posouzení vlivů dle § 11 ZOZE v rámci jednotného environmentálního stanoviska; EIA dle zákona č. 100/2001 Sb. se pro záměry ve vymezených akceleračních oblastech nebude opakovaně vyhotovovat v rámci stavebního řízení (§ 11 odst. 5 ZOZE). Konkrétní záměry se nadále povolují v souladu se stavebním zákonem za podmínek stanovených v územním opatření.

Poř. č.	Připomínkové místo	Číslo jednací	Článek	AO	Připomínka	Vyhodnocení
					energie mající chránit životní prostředí v globálním smyslu na vymezeném území, kde mají být instalovány. 4) Tyto zdroje sice neprodukují při své činnosti emise oxidu uhličitého a dalších prvků vznikající v důsledku spalování fosilních paliv. Ale **produkují jiné imise**, které sice nejsou předmětem zájmu Pořizovatele návrhu Změny č. 2 ÚRP a Vlády České republiky. Neboť, Vláda České republiky tyto emise záření (hluk, magnetické pole, vibrace, teplotními ostrovy apod.) a vlivu na počasí nemůže zahrnout do platné legislativy. Důvodem pro nezahrnutí emisí z obnovitelných zdrojů do legislativy České republiky je to, že se Vláda české republiky obává žaloby ze strany Evropská komise, a to za neplnění požadavků Směrnice Evropského parlamentu a Rady (EU) 2023/2413 ze dne 18. října 2023, kterou se mění směrnice (EU) 2018/2001, nařízení (EU) 2018/1999 a směrnice 98/70/ES, pokud jde o podporu energie z obnovitelných zdrojů, a zrušuje směrnice Rady (EU) 2015/652 případně ostatních legislativních aktů, které v této oblasti jsou povinné pro členský stát Evropské unie. Tyto obavy ale nemohou být důvodem pro porušení Ústavy České republiky. 5) Směrnice Evropského parlamentu a Rady (EU) 2023/2413 ze dne 18. října 2023, kterou se mění směrnice (EU) 2018/2001, nařízení (EU) 2018/1999 a směrnice 98/70/ES, pokud jde o podporu energie z obnovitelných zdrojů, a zrušuje směrnice Rady (EU) 2015/652, je však v rozporu s čl.53 LISTINY ZÁKLADNÍCH PRÁV EVROPSKÉ UNIE. Stránka 4 z 22 6) Evropská komise, Evropský parlament a Evropská rada při procesu přijetí Směrnice Evropského parlamentu a Rady (EU) 2023/2413 ze dne 18. října 2023, kterou se mění směrnice (EU) 2018/2001, nařízení (EU) 2018/1999 a směrnice 98/70/ES, pokud jde o podporu energie z obnovitelných zdrojů, a zrušuje směrnice Rady (EU) 2015/652, porušili čl. 52 odst. 2 LISTINY ZÁKLADNÍCH PRÁV EVROPSKÉ UNIE. 7) Pokud se podíváme do čl. 171 SFEU na Politiku Unie v oblasti životního prostředí, tak toto by měla přispívat k sledování následujících cílů: - zachování, ochrana a zlepšování kvality životního prostředí, - ochrana lidského zdraví, - uvážlivé a racionální využívání přírodních zdrojů, - podpora opatření na mezinárodní úrovni určených k řešení regionálních a celosvětových problémů životního prostředí, a zejména boj proti změně klimatu 8) Je třeba se zeptat, zda devastací životního prostředí rozmístěním tisíců panelů FVE a stovek VTE lze dojít k zachování životního prostředí, tak aby občané české republiky neměli na dohled FVE a VTE. Rozhodně nikoli. Životní prostředí nejsou totiž jen jednotlivé prvky, ale je to souborný celek ve kterém žijí lidé. Jak se žije lidem v krajině se stovkami a tisíci FVE a VTE se může Vláda České republiky informovat v Německu, Dánsku, Francii. Kde tyto země již dost pokročily v negativní proměně krajiny na průmyslovou výrobu energie z OZE v životním prostředí, které jejich občany vystavuje rizikům, které se oficiálně nesmějí sdělovat, aby nebyly postihovány pro své nezbytné potřeby žít v prostředí, které je pro ně vhodné a příjemné. Lidé se z těchto oblastí hromadně stěhují, dochází tam k rapidnímu odlivu obyvatelstva, viz. např. Španělsko, Nizozemí, Řecko, Norsko, atd.. V těchto oblastech dochází k velkému lokálnímu napětí obyvatelstva z důvodů ztráty zdrojů vody vlivem základů pro větrné stožáry, ekonomickému úpadku vlivem poklesu turistického ruchu kvůli narušenému vzhledu krajiny a zejména také k psychologickému tlaku kvůli hluku a zábleskům a pocitu, že z krajiny se stává průmyslová zóna. 9) Je třeba si položit otázku, zda ochranou ovzduší proti imisím ze spalování nedosáhneme toho, že emise respektive imise záření nemají větší vliv na životní prostředí člověka a ostatních prvků ekosystému. 10) Je třeba si položit otázku, zda je uvážlivé využívání přírodních zdrojů zejména půdy to, že ji zastavíme tisící FVE a VTE. Pokud Česká republika přijde o půdu, tak nebude třeba již žádné ochrany životního prostředí, protože půdu nelze ničím nahradit!	Obavy z hluku, stroboskopického efektu a dopadů na pohodu bydlení jsou řešeny povinností zpracovat ke každému záměru VTE hlukovou studii a studii minimalizace shadow flicker efektu; zákonné hygienické limity musí záměry splnit v navazujícím stavebním řízení. Minimální vzdálenost 500 m od obytné zástavby sídel snižuje rizika pro obyvatele. Územní opatření pro VTE ukládají povinnost vypracovat hlukovou studii zahrnující všechny stávající zdroje hluku v dotčeném území. Konkrétní bezpečnostní podmínky, včetně požadavků leteckého provozu, jsou stanovovány stavebním úřadem v rámci povolování záměru. Návrh Změny č. 2 ÚRP byl připraven v souladu s platnou legislativou ČR a EU, včetně zákona č. 249/2025 Sb. (ZOZE), směrnice RED III a Listiny základních práv a svobod; vymezení akceleračních oblastí a podmínky v územních opatřeních jsou stanoveny na základě zákona a v jeho mezích.

Poř. č.	Připomínkové místo	Číslo jednací	Článek	AO	Připomínka	Vyhodnocení
					11) Konkrétně občané České republiky mají právo na to, aby jim nebylo zamlčováno to, že obnovitelé zdroje (fotovoltaické elektrárny a větrné elektrárny) **mají <u>zásadní negativní vliv na životní prostředí</u> a to především na rozbití ekosystému životního prostředí a vedou ke konci ekologické stability na území**, kde jsou vstavěny v počtu, kde to překročí únosnou mez. Stránka 5 z 22 12) Konkrétně občané České republiky mají právo na to, aby jim nebylo zamlčováno to, že **obnovitelé zdroje (fotovoltaické elektrárny a větrné elektrárny) poškozují životní prostředí (ovzduší)**. A to, v nepřímém účinku s ohledem na to, že **vyžadují záložní zdroje k tomu, aby vykrývaly nestabilitu rozvodné sítě tím, že budou buď dodávat do rozvodné sítě chybějící energii v důsledku přírodních podmínek**. Nebo budou muset naopak budou potřeba jiné zdroje, aby přebytek této energie ze sítě odebírat (tzv. mařit na prázdno). Bateriová úložiště nejsou schopna velké výkyvy z přenosové sítě odebírat. 13) Proto **<u>přínos obnovitelných zdrojů (fotovoltaické elektrárny a větrné elektrárny) pro životní prostředí je v tomto případě záporný a tedy není vhodné žádné akeclerační zóny vymezovat</u>**. A to zejména z důvodu nezbytnosti dalších zdrojů nezbytných pro stabilizaci sítě a náklady, které budou muset občané uhradit za systémové služby, které by jim zcela jistě nevznikly. 14) **<u>Vymezením akceleračních oblastí dochází k ohrožení bezpečnosti České republiky z pohledu znemožnění řádné činnosti integrovaného záchranného systému (LZS) a obrany území Armádou České republiky, neboť zvukové záření (infrazvuk) a proudění větru o lopatek turbín ohrožuje bezpečnost vzdušného prostoru a letecké trasy civilního i vojenského letectva v do výška cca 100 m na úroveň úvratě instalované větrní turbínami.</u>** 15) Blíže lze odkázat na prohlášení Českého svazu letectví (ČsSL) se jakožto nezávislé a dobrovolné profesní organizace, která hájí zájmy profesionálního, sportovního a rekreačního létání v České republice obrací na odbornou i širokou veřejnost se svým stanoviskem k problematice výstavby větrných elektráren (VE) a jejich dopadu na bezpečnost letového provozu, zejména v neřízeném vzdušném prostoru třídy G, kde se pohybuje velké množství letadel všeobecného letectví, vojenských letadel, vrtulníků záchranné zdravotní služby, ultralehkých letadel (SLZ), závěsných a padákových kluzáků, ultralehkých vrtulníků a vírníků, balónů a v poslední době značně narůstající počet bezpilotních letadel, pro která je tento prostor primárně určen. 16) Naše obavy se týkají především: Bezpečnosti letového provozu v neřízeném prostoru třídy G: Tento vzdušný prostor je určen pro lety za vizuálních meteorologických podmínek (VMC), kde piloti spoléhají na vizuální orientaci a vyhýbání se překážkám. VE, s jejich výškou a umístěním, mohou představovat významnou překážku, kterou je obtížnější vizuálně identifikovat, zejména za zhoršené viditelnosti (mlha, šero, tma) nebo v náročném terénu. 17) Interference s radarem a komunikací: VE mohou rušit radarové systémy a komunikační sítě, což může mít dopad na letectví a další služby. 18) Vlivu na uživatele SLZ: Uživatelé sportovních létajících zařízení (SLZ), jako jsou motorová UL letadla, kluzáky, balóny a další letecká zařízení, často využívají vzdušný prostor třídy G pro své lety. Výstavba VE v jejich blízkosti může omezit možnosti létání, zvýšit riziko kolize a narušit jejich sportovní a rekreační aktivity. Ze studií, které jsou k Stránka 6 z 22 větrným elektrárnám vypracovány, vyplývá, že dosah turbulence, která se za VE tvoří, může být až devítinásobek průměru jejího rotoru. 19) **<u>Pro výše uvedené bude ohrožena bezpečnost České republiky na úseku vnější obrany státu a dále i na úseku vnitřní bezpečnosti a funkčnosti IZS České republiky.</u>**	

Poř. č.	Připomínkové místo	Číslo jednací	Článek	AO	Připomínka	Vyhodnocení
					20) Budou zásadním způsobem odňata práva občanům na bezpečnost, ochranu zdraví a života dle čl. 6 LZPS a vnikne stav ohrožení státu případně nouzový stav, který předpokládá Ústavní zákon č. 110/1998 Sb., o bezpečnosti České republiky. **B) Procesní připomínky** 21) Publikované informace Ministerstvem pro místní rozvoj návrhu Změny č. 2 ÚRP včetně všech jeho příloh, nejsou všechny, které soustředil zpracovatel návrhu, kterým je stav územního rozvoje se sídlem v Brně. 22) Z předložené informace Ústavem územního rozvoje jako zpracovatele návrhu Změny č. 2 ÚRP, je zřejmé, že neexistují dokumenty o pověření úředních osob k činnostem na přípravě návrh Změny č. 2 ÚRP. *Nelze tudíž vyloučit, že návrh Změny č. 2 ÚRP vypracovali neúřední osoby, které k tomu neměli oprávnění a vyjmenované úřední osoby jen formálně přikryly (svými úředními podpisy) práci jiných soukromých osob.* 23) Chybí zejména **Zadání** ke zpracování návrhu Změny č. 2 ÚRP podle, které byl tento dokument připravován. Zpracovatel nepostupoval podle zadaní Vlády ČR, které toto učinila prostřednictví usnesení č. 811 ze dne 22.10.2025. 24) Jsou nepravdivá tvrzení o tom, že zpracovatel návrhu postupoval s ohledem na plnění cílů a závazků vyplývajících ze směrnice RED III ve vazbě na zákon č. 249/2025 Sb., o urychlení využívání některých obnovitelných zdrojů energie a o změně souvisejících zákonů (dále jen „ZOZE“), a pro splnění cíle č. 346 dle CID verze 2025 Národního plánu obnovy. 25) Osoba podávající připomínky žádá, aby Ministerstvo pro místní rozvoj zveřejnilo skutečné zadání podle něhož byla zpracován návrh Změny č. 2 ÚRP. Toto zadání by mělo odpovídat výsledku návrhu Změny č. 2 ÚRP v textové části, části odůvodnění a dále všech příloh, jejich zveřejnění bylo oznámeno prostřednictví publikace Veřejné vyhlášky Ministerstva pro místní rozvoj č. j. MMR-25750/2026-81 ze dne 14.04.2026. 26) Osoba podávající připomínky **namítá podjatost osob podílející se na tvorbě Změny č.2 Územního a rozvojového plánu, a to na Ústavu územního rozvoje**. 27) Konkrétně namítá osoba podávající připomínky podjatost , ředitele Ústavu územního rozvoje, který zásadním způsobem zneužil pravomoc úřední osoby. Tohoto jednání (v němž lze spatřovat podjatost) se dopustila tato úřední osoba tím, že úmyslně nekoordinovala činnost dle platné legislativy při tvorbě Změny č. 2 Územního rozvojového plánu a zmírňujících opatření pro akcelerační oblasti. Konkrétně tato úřední osoba nedohlížela na plnění povinností zaměstnance Ing. arch. Martina Kabelkové, autorizovaný architekt, typ autorizace: Územní plánování (A.2) působící jako hlavní projektant Změny č. 2 Stránka 7 z 22 ÚRP. Tedy, aby tato osoba plnila své povinnosti dle své platné autorizace a nestranně přistoupila k činnosti, která byla jí svěřena ke zpracování Změny č. 2 ÚRP. 28) Konkrétně tato úřední osoba byla s velkou mírou pravděpodobnosti ovlivněna tlakem úředních a neúředních osob, aby připustila vyhotovení návrhu Změny č. 2 ÚRP s obsahem, který bude nahrávat investorům plánujícím postavit OZE v akceleračních oblastech vytýčených a nebude respektovat základní lidská práva obyvatel dotčených konkrétními akceleračními oblastmi. Jednotlivé oblasti nebyly dostatečně proveřeny, a to jak z hlediska dopadu na krajinný ráz tak z dalších hledisek posuzování. 29) Namítáme podjatost úředních osob, které podíleli na přípravě Územní opatření o podmínkách a zmírňujících opatření podle zákona o urychlení využívání obnovitelných zdrojů energie. **C) Hmotněprávní připomínky** 30) Při pořízení návrhu Změny č. 2 Územního a rozvojového plánu nebylo respektováno právo na pohodu bydlení osob, které se nacházejí v blízkosti akceleračních oblastí. Při posuzování vytýčení akceleračních oblastí: **AOV90 Studenec, AOV91 Staré Buky, AOV95 Kocléřov, AOV104 Černý háj, AOV105 Borovnice, AOV19 Trstěnice, AOV36 Pomezí, AOV37 Karle** byla zásadním způsobem porušena	

Poř. č.	Připomínkové místo	Číslo jednací	Článek	AO	Připomínka	Vyhodnocení
					pravidla posuzování vlivu větrných elektráren na životní prostředí, zdraví obyvatelstva, půdu, lesy, živočichy a rostliny. 31) Vyhodnocení vlivů návrhu Změny č. 2 Územního a rozvojového plánu, na udržitelný rozvoj území – Část 1 uvádí na straně 91 to, že Veřejné zdraví je ovlivněno faktory životního a pracovního prostředí ovlivňují zdraví cca z 15%. Uvedené však není pravdou neboť Státní zdravotní stav uvádí ovlivnění veřejného zdraví faktory životního prostředí a pracovního prostředí ve výši cca 20%. 32) Je tedy potřeba celé toto vyhodnocení přepracovat, aby bylo metodicky správně. 33) Vyhodnocení vlivů návrhu Změny č. 2 Územního a rozvojového plánu, na udržitelný rozvoj území – Část 1, neuvádí, zda se v akceleračních oblastech **AOV90 Studenec, AOV91 Staré Buky, AOV95 Kocléřov, AOV104 Černý háj, AOV105 Borovnice, AOV19 Trstěnice, AOV36 Pomezí, AOV37 Karle** vycházelo z toho, že v těchto lokalitách je již přirozený komunální hluk. Je tedy potřeba celé toto vyhodnocení přepracovat, aby bylo metodicky správně. 34) Pokud Potenciální vlivy uplatnění Změny č. 2 Územního a rozvojového plánu na jednotlivé složky životního prostředí v části – Sídla – obyvatelstvo, hluk a veřejné zdraví uvádí, že předpokládaný zdroj hluku max. 106 dB pro jednu VTE, požadavek na vzdálenost od obytné zástavby min 500 m (předpokládaná hluková zátěž v takové vzdálenosti cca 37 dB). 35) Tady je však připomínka zcela zásadní v tom smyslu, že v akceleračních oblastech nebude stát pouze 1 VTE ale pravděpodobně cca 10 VTE. **Musí tedy dojít k součtu předpokládaného zdroje v hluku v dB, což se v potenciálu vlivu uplatnění nenachází**. Posouzení vlivu na životní prostředí je tedy metodicky zpracováno nedostatečně. Je tedy potřeba celé toto vyhodnocení přepracovat, aby bylo metodicky správně. 36) Zdravotní hodnocení hluku má tři základní hlediska: hladinu, projevující se jako hlasitost zvuku, frekvenci, projevující se jako výška zvuku, • časový průběh hlukové události a její trvání. S ničím takovým potencionální vlivy uplatnění Změny č. 2 Územního a rozvojového plánu na jednotlivé složky životního prostředí v části – Sídla – obyvatelstvo, hluk a veřejné zdraví nepočítá. **Zdravotní hodnocení hluku je tedy metodicky zpracováno nedostatečně**. Tato námitka se ale nevztahuje pouze k výše uvedených konkrétním akceleračním oblastem, ale ke všem vymezeným akceleračním oblastem. 37) Potom by bylo vhodné, aby se v Potenciálních vlivech uplatnění Změny č. 2 Územního rozvojového plánu na jednotlivé složky životního prostředí uváděl i hluk neslyšitelný lidských uchem, ale slyšitelný živočichy a vnímaný ostatními složkami životního prostředí, zejména rostlinami a lesními stromy. 38) Jedná se o zvuk v rozmezí 1-20 Hz, který se jmenuje **infrazvuk**. Legislativa se zaměřuje na slyšitelný hluk (měřený v dB(A)), přičemž se předpokládá, že pokud jsou dodrženy limity pro hluk, jsou hladiny infrazvuku z běžných zdrojů (např. větrné elektrárny) pod prahem vnímání a škodlivosti. 39) Šíření infrazvuku z větrných turbín se nepovažuje za čistě všesměrové, ale vykazuje určitou prostorovou orientaci, která je ovlivněna konstrukcí turbíny a zejména směrem větru. Charakteristika šíření infrazvuku • Vliv směru větru: Nejsilnější emise a šíření jsou obvykle detekovány ve směru po větru (downwind). Naopak ve směru proti větru nebo v bočním směru bývají hladiny akustického tlaku o něco nižší (často o 3 dB i více). • Aerodynamický původ: Infrazvuk vzniká především při průchodu lopatek rotoru kolem věže (tzv. blade-tower interaction), což vytváří pulzace tlaku s konkrétní směrovou charakteristikou orientovanou podle osy rotoru. • Asymetrie: Moderní turbíny mají asymetrický vzorec vyzařování; většina hluku (šířeného směrem k zemi) vzniká během sestupného pohybu lopatek, což způsobuje, že akustické pole není dokonale symetrické kolem věže. • Atmosférické efekty: Na velké vzdálenosti (stovky metrů až kilometry) hraje klíčovou roli atmosférická refrakce (ohyb vln). Teplotní a větrné gradienty mohou zvukové vlny ohýbat zpět k zemi, čímž vznikají zóny se zvýšenou intenzitou hluku i ve velkých vzdálenostech po větru. 40) V České republice jsou hygienické limity pro hluk stanoveny zákonem č. 258/2000 Sb. a prováděcí vyhláškou (např. aktuální vyhláška 43/2025 Sb. o hygienických limitech). 1. Slyšitelný hluk: Limity jsou přísně definovány (obvykle 50 dB ve dne a 40 dB v noci pro chráněný venkovní prostor).	

Poř. č.	Připomínkové místo	Číslo jednací	Článek	AO	Připomínka	Vyhodnocení
					2. Infrazvuk a nízkofrekvenční hluk (NFH): Pro infrazvuk neexistuje v běžném venkovním prostředí (u obytné zástavby) samostatný limit v dB(A), protože se předpokládá, že pokud jsou dodrženy limity pro slyšitelný hluk, hladiny infrazvuku z moderních turbín jsou hluboko pod prahem vnímání člověka. 41) Větrné turbíny produkují **pulzní infrazvuk**, což jest superponování amplitudy na nosnou infrazvukovou vlnu. Toto je klíčový technický detail, který odlišuje infrazvuk z větrných turbín od běžného hluku pozadí (např. větru v lese). Nejde o spojitý tón, ale o amplitudovou modulaci. 42) Fyzikální podstata tohoto jevu je: - Vznik pulzů: Každý průchod lopatky kolem věže způsobí náhlou změnu tlaku vzduchu. Pokud má turbína 3 lopatky a točí se rychlostí 10–15 otáček za minutu, vznikají pulzy s frekvencí kolem 0,5 až 0,8 Hz. - Nosná vlna vs. obálka: Samotný aerodynamický hluk listů (šumění) slouží jako „nosná“, na kterou je "nabalena" (superponována) tato nízkofrekvenční pulzace. - lidské Impulsivita: Právě tato pulzní povaha (střídání tlaku a podtlaku v rytmu otáčení) je to, co tělo může vnímat citlivěji než ustálený hluk, i když je energeticky slabší. 43) V rámci EIA a moderní akustiky se pro tento jev používá termín SWW (Swaying/Swishing) nebo amplitudová modulace (AM). Modely jako Nord2000 se snaží tuto proměnlivost zohlednit, protože pulzní charakter zvuku zvyšuje míru tzv. obtěžování (annoyance) u obyvatel. V hlukových studiích se na pulzní charakter infrazvuku a nízkofrekvenčního hluku (tzv. amplitudovou modulaci) pohlíží jako na faktor, který zvyšuje míru obtěžování, a proto se k výsledným hodnotám přičítají. Je tedy potřeba celé toto vyhodnocení přepracovat, aby bylo metodicky správně. 44) Podle české legislativy (Nařízení vlády o ochraně zdraví před nepříznivými účinky hluku) a metodik SZÚ se k naměřené nebo vypočtené ekvivalentní hladině hluku přičítají tyto standardní penalizace: i) Tónová složka: Pokud hluk obsahuje výrazné tóny (pískání, hučení na jedné frekvenci), přičítá se k výsledku +5 dB. ii) dB. Impulsní charakter: Pokud má hluk pulzní charakter (nárazy, rány), aplikuje se korekce +5 U větrných turbín se však častěji řeší právě amplitudová modulace (periodické kolísání hlasitosti). 45) Účinky hluku a infrazvuku z větrných elektráren na zdraví - Pulzní infrazvuk a jeho interference se srdeční činností a cirkulací krve - Interakce infrazvukových pulzů o frekvenci kolem 1 Hz s lidským oběhovým systémem je předmětem intenzivního výzkumu, protože tato frekvence (60 tepů za minutu) přímo odpovídá běžnému klidovému srdečnímu rytmu. 46) Zde jsou hlavní mechanismy, jakými může tato interference probíhat: - Rezonance a mechanické působení - Při vysokých intenzitách (akustickém tlaku) může infrazvuk vyvolat mechanické chvění měkkých tkání a tekutin v těle. - Vliv na hrudní koš: Hrudník má vlastní rezonanční frekvenci (kolem 7 Hz), ale pulzy o 1 Hz mohou ovlivňovat pružnost cév a plnění srdečních síní, pokud je jejich intenzita dostatečně vysoká (obvykle nad 100–110 dB). - Změna krevního tlaku: Některé studie naznačují, že dlouhodobé vystavení silnému infrazvuku může vést k mírnému stažení cév (vazokonstrikci) a následnému zvýšení krevního tlaku jako stresové reakci organismu. 47) U větrných turbín jsou hladiny infrazvuku u obydlí obvykle nízké (hluboko pod prahem hmatu), přesto dochází k ovlivnění srdce nepřímo: • Aktivace autonomního nervového systému: I když infrazvuk vědomě neslyšíte, mozek může pulzující signál vyhodnotit jako rušivý element. To aktivuje sympatikus (systém "bojuj nebo uteč"), což vede k uvolnění kortizolu a adrenalinu. • Variabilita srdečního rytmu (HRV): Výzkumy ukazují, že pulzní infrazvuk může snižovat HRV, což je indikátor fyziologického stresu. Srdce pak bije "strnuleji" a hůře se přizpůsobuje zátěži. 48) Pokud by se do hodnocení rizik zahrnula amplitudová modulace a mimo sluchové efekty v nízkých hladinách:	

Poř. č.	Připomínkové místo	Číslo jednací	Článek	AO	Připomínka	Vyhodnocení
					- Minimální vzdálenost od obydlí by se pravděpodobně musela zdvojnásobit (např.na 2 km). - Tento údaj je diskutabilní, neboť dosah směrového infrazvuku je odhadován nejméně na 10 km, což znamená, že perimetr kolem větrné turbíny je 20 km. 49) Dopady infrazvuku na zvířata Vliv pulzního infrazvuku na zvířata je v biologii a ekologii sledován s velkou pozorností, protože zvířata mají často mnohem citlivější mechanoreceptory a širší rozsah vnímání vibrací než lidé. Hustota populací a chování se liší podle typu zvířat: Volně žijící zvířata (Wildlife) U divokých zvířat dochází k jevu zvanému habitat displacement (vytěsnění z biotopu). • Velcí savci (srnčí, jelení): Studie (např. z Polska a Skandinávie) ukazují, že v bezprostřední blízkosti turbín (do 500 m) klesá hustota populací krátce po výstavbě. Zvířata jsou citlivá na půdní vibrace a pulzace, které vnímají jako neustálý signál nebezpečí. Časem však dochází k určité habituaci (návyku). • Dravci a ptáci: Zde je hlavním problémem kolize, ale infrazvuk ovlivňuje jejich orientaci. Některé druhy se oblastem s turbínami vyhýbají, což vede k fragmentaci jejich loveckých teritorií. • Drobní savci (hlodavci): Jsou k infrazvuku velmi citliví (využívají ho k varování před predátory). Výzkumy naznačují, že v blízkosti turbín vykazují vyšší hladiny stresových hormonů (kortikosteronu), což může vést k nižší reprodukční úspěšnosti. **Hospodářská zvířata** (zemědělské chovy) U hospodářských zvířat je situace specifická, protože jsou v ohradách a nemohou se zdroji infrazvuku vyhnout. • Skot (krávy): Existují záznamy o snížení dojivosti a změnách v chování (neklid při dojení) v chovech do 1 km od velkých parků. Pulzace o 1 Hz může interferovat s jejich klidovým režimem přežvykování. • Koně: Jsou extrémně citliví na vibrace přenášené zemí. U koní v blízkosti turbín byly pozorovány případy abnormálního chování a zvýšené lekavosti, což se připisuje právě neustálému "šumu" v jejich vestibulárním systému. • Drůbež: Studie na farmách v blízkosti turbín někdy uvádějí vyšší úmrtnost mláďat nebo nižší kvalitu skořápek, což je přisuzováno chronickému fyziologickému stresu z vibrací. **Zájmové chovy (psi a kočky)** - Domácí zvířata v blízkosti turbín vykazují podobné symptomy jako citliví lidé: • Psi: Mohou projevovat bezdůvodnou úzkost, vytí nebo bázlivost a snahu schovávat se v uzavřených prostorách, kde je vliv infrazvuku (díky rezonancím budovy) paradoxně někdy silnější. • Kočky: Jako predátoři citliví na vibrace mohou být infrazvukem dezorientované, což vede k apatii nebo naopak k agresivitě. 50) Dopady na hmyz Vliv větrných turbín na včely a hmyz je v posledních letech (2024–2026) jedním z nejsledovanějších témat v ekologii, protože hmyz je na vibrace a elektromagnetická pole citlivější než jakákoliv jiná skupina živočichů. 51) Zde jsou tři hlavní roviny, jak pulzní infrazvuk a provoz turbín zasahují do jejich života hmyzu: i) Narušení vibrační komunikace Včely a mnozí další zástupci hmyzu se nespoléhají jen na zrak, ale na extrémně citlivé mechanoreceptory (např. Johnstonův orgán u včel). • Vibrační tance: Včely komunikují o zdrojích potravy pomocí „vrtivého tance“ na plástech. Pulzace z turbín přenášené vzduchem i konstrukcí úlu mohou tento jemný komunikační kanál „překřičet“ (maskovat). • Dezorientace: Pokud včela vnímá neustálý nízkofrekvenční pulz (kolem 1 Hz), může to vést k narušení její schopnosti přesné navigace zpět do úlu, což oslabuje celé včelstvo. ii). Vliv elektromagnetických polí (EMF) Kromě infrazvuku generují turbíny a jejich podzemní kabely elektromagnetická pole. • Magnetorecepce: Včely mají v zadečku krystalky magnetitu, které používají jako kompas. Silná pole v blízkosti základů turbín a kabelových tras mohou tento vnitřní kompas „zastínit“. • Stresová reakce: Studie (např. z roku 2023/2024) prokázaly, že včely vystavené EMF v blízkosti energetických zařízení vykazují vyšší agresivitu a nižší efektivitu při sběru nektaru.	

Poř. č.	Připomínkové místo	Číslo jednací	Článek	AO	Připomínka	Vyhodnocení
					34). "Vysávání" hmyzu z krajiny (Ekosystémový dopad) Německý výzkum (DLR) přišel s alarmujícím zjištěním o tzv. biomase hmyzu v rotorech: • Vysoká koncentrace hmyzu v letových hladinách rotorů vede k tomu, že bilióny jedinců jsou ročně usmrceny přímo listy turbín. • To má kaskádový efekt: úbytek hmyzu znamená méně potravy pro ptáky a netopýry a horší opylování zemědělských plodin v okolí větrných farem. 52) Neviditelný spad škodlivých mikročástic Rychlost špiček listů je vyšší než 300 km/h, jde o násobky povoleného limitu na silnicích. V této rychlosti déšť, prach sněhové krystaly a kroupy fungují jako fréza a způsobují postupnou abrazi materiálu. Je to postupné obrušování a spad toxického materiálu z lopatek vrtulí. Říká se tomu také neviditelný spad nebo v anglické literatuře eroze náběžné hrany (Leading Edge erosion – LEE). 53) Nejde a žádné zanedbatelné „špetky“ prášku, hmotnostní úbytek materiálu je podle počasí 0,5–4 kg z každého listu ročně, a to celé končí ve vzduchu, který dýcháme a v okolní půdě. Pokud jde o chemické složení, jsou to epoxidové pryskyřice, skelná/uhlíková vlákna a vysoce toxické PFAS (teflon, fluoropolymery). Paradoxem je u PFAS, že v lyžařských voscích jsou zakázány, u turbín nad ornou půdou jsou ignorovány. Jde o velkou skupinu umělých chemikálií, které obsahují velmi silnou vazbu mezi uhlíkem a fluorem, jsou extrémně odolné vůči rozkladu a někdy se jim říká „věčné chemikálie“. V prostředí desítky let, tedy spolehlivě i pro vnuky stavitelů současných větrných elektráren. PFASy se hromadí v přírodě (voda, půda), ukládají se v lidském těle, téměř se nerozkládají. 54) **Z jedné větrné elektrárny uvolní několik kilogramů toxického mikroskopického prášku**, který je jedovatý? Ten spadne do půdy, když vítr fouká tím správným směrem, tak až na vaši zahradu, louku, sad a pole. Za dvacet let to může být až čtvrt tuny z jedné větrné turbíny. 55) Tyto cizorodé částice ve formě mikro – a nanočástic nelze žádným způsobem z kontaminované půdy odstranit, půda je nevratně kontaminována a znehodnocena. Na produkci biopotravin a zdravotně nezávadných potravin můžeme v dosahu větrných turbín zapomenout. Tyto toxické mikročástice a nanočástice se dostanou do rostlin a půdních organismů, a tak do potravního řetězce. Dostanou se do vesnických malochovů králíků a slepic a lidé v okolí větrného parku budou mít tyto toxické látky v neděli k obědu. Podobně když se budou pod větrnými parky pást hospodářská zvířata anebo lesní zvěř při honitbě, pokud tam ještě vlivem infrazvuku nějaká zůstane. Toxické částice zůstanou v těle a jejich účinným způsobem likvidace není ani kremace. Stejně tak jsou kontaminovány povrchové vody v rybnících, přehradách a řekách. 56) Vliv PFAS na lidské zdraví Možné zdravotní dopady se projevují poruchami imunity, hormonálními změnami, zvýšeným rizikem některých nádorů, problémy s plodností a dalšími obtížemi. V současnosti v těchto oblastech probíhají výzkumy. Neznáme tedy ještě přesné mechanismy a míru poškození lidského organismu, ale vědci už dnes mají nezpochybnitelné důkazy o jejich škodlivosti. Studie jsou zaměřeny na jejich ukládání v těle a vliv na činnost jednotlivých orgánů, hormonální rovnováhu v organismu a toxické projevy vzhledem k expozici a kumulaci těchto nano – a mikročástic v těle. Samostatnou kapitolou je imunotoxické působení těchto látek, což vede k nižší odolnosti k infekcím a náchylnosti k zánětlivým onemocněním, neurodegenerativním onemocněním a nádorům. 57) Synergie stresových faktorů infrazvuku a toxických látek (Bio-fyzikální útok) - Osa HPA (Hypothalamus-Hypofýza-Nadledvinky): Pulzní infrazvuk chronicky aktivuje stresovou osu – trvale zvýšený kortizol –důsledkem je suprese imunitního systému. - Imunotoxicita: Nanočástice a PFAS z eroze vstupují do potravního řetězce (půda, plodiny, člověk). - Synergický efekt: Chronický stres (hormonální) + chemická zátěž (imunologická) = drastické snížení rezistence k infekcím a buněčné opotřebení. 58) Možné zdravotní dopady se projevují poruchami imunity, hormonálními změnami, zvýšeným rizikem některých nádorů, problémy s plodností a dalšími obtížemi. V současnosti v těchto oblastech probíhají výzkumy. Neznáme tedy ještě přesné mechanismy a míru poškození lidského organismu, ale vědci už dnes mají nezpochybnitelné důkazy o jejich škodlivosti. Studie jsou zaměřeny na jejich ukládání v těle a	

Poř. č.	Připomínkové místo	Číslo jednací	Článek	AO	Připomínka	Vyhodnocení
					vliv na činnost jednotlivých orgánů, hormonální rovnováhu v organismu a toxické projevy vzhledem k expozici a kumulaci těchto nano – a mikročástic v těle. Samostatnou kapitolou je imunotoxické působení těchto látek, což vede k nižší odolnosti k infekcím a náchylnosti k zánětlivým onemocněním, neurodegenerativním onemocněním a nádorům. 59) Další škodlivé vlivy (varia) - Kombinovaný dopad infrazvuku a toxických částic z lopatek má vliv na výnosy zemědělských chovů zvířat a na opylování rostlin včelami a čmeláky, protože infrazvuk narušuje jejich orientaci v krajině a komunikaci uvnitř úlu. - U opotřebovaných převodovek turbín dochází také k úniku oleje, který je lopatkami turbíny rozprašován do vzduchu. 60) Znehodnocení zemědělské půdy. Pod větrnou elektrárnou a v jejím okolí dochází k mechanické likvidaci půdy. Mezinárodní energetické organizace to nazývají „konverzí půdy nebo i celé krajiny“ a varují před tím jako před rizikem srovnatelným se skleníkovými plyny. 61) V půdě vzniká zhutnění a hydrogeologický rozvrat. Dochází ke statickému a dynamickému zatížení. Základová patka z železobetonu váží 2 500–4 000 tun a v důsledku rotace lopatek jsou do podloží vysílány neustále vibrace. Je to podobné, jako zhutňovač zeminy na stavbě, ale ten váží kolem 100 kg. 62) Představte si něco takového deset tisíckrát těžší po dobu dvaceti let, zůstane pod tím měsíční planeta i v okolí. Uvnitř té půdy nastává katastrofa pro všechen život: Tlak vytlačuje vzduch a uzavírá póry v půdě, omezuje se tok vody v půdě. Umírá život půdního edafonu (žížaly, mikroorganismy) v okruhu desítek metrů. Půda v okolí větrných parků odumírá a degraduje. 63) Tento jev má negativní zřetězený vliv na spodní vody. Vzniká hydrogeologický špunt. Betonový monolit s průměrem až 30 metrů a hloubkou až 5 m přetíná kapilaritu a přirozené podzemní cesty vody. Mrtvá zóna, tedy vznik nepropustné „podorniční pánve“, nevznikne jenom v okolí větrné elektrárny, ale i na přístupových cestách pod tlakem náprav těžké techniky. Je třeba přemístit a dovést tisíce tun materiálu včetně komponent turbín a jeřábů pro jejich postavení. Cesty podzemní vody jsou přetnuty také kabelážemi, vznikají podzemní kanály, kterými může spodní voda odtéci z krajiny a způsobit trvalé sucho. 64) Recyklace odpadu jako další environmentální riziko Možnost rekultivace takto zničené krajiny je pouze ideologický mýtus. Jenom odstranění statisíců tun železobetonu po 20 letech provozu elektrárny je ekonomicky nereálné – v krajině se zničenou půdou zůstávají věčné betonové jizvy. Recyklace lopatek vrtulí nikdo neřeší, takže je riziko, že se nám budou válet na betonovém prostranství pod bývalou „ekologickou“ elektrárnou. Je to doposud nevyřešený nerudovský problém, kam s tisíci opotřebovaných lopatek o délce 70–120 m. 65) Kromě toho, že účinná likvidace takového odpadu zatím neexistuje, vyvdává zde logická otázka udržitelného rozvoje pro příští generaci, kdo a z jakých prostředků zajistí po 20 letech ekologickou likvidaci nerecyklovatelných lopatek (sklolaminát/epoxid), pokud investorská firma mezitím zanikne nebo bude prodána?“ 66) Vliv větrných elektráren na energetickou situaci ČR po posouzení odbornými osobami z oblasti biologie a energetiky dospěly k následujícím závěrům: i) Nejde o stabilní zdroj energie. Je závislý na počasí a v době bezvětří v sousedních státech není možno takové zdroje ani sdílet. Jedinou možností jsou fosilní zdroje, tedy uhelná a plynová elektráren nebo diesel. ii) **Nejde o levný zdroj energie, elektřina ze současných elektráren je více jak desetkrát levnější a z nových jaderných zdrojů pětkrát po odečtení investice.** iii) Nestabilní o „občasné“ (intermitentní) zdroje elektřiny způsobují vysoké náklady na investice a provoz energetických sítí. iv) Tyto zdroje nemohou nahradit stávající fosilní zdroje, to je možné pouze zdroji jadernými nebo **ztrátou energetické soběstačnosti ČR**. 67) Dopady na zdraví (Dlouhodobé studie) - Dánsko (2018–2024): Rozsáhlý výzkum na tisících obyvatel ukázal korelaci mezi nízkofrekvenčním hlukem v noci a zvýšeným užíváním léků na spaní a antidepresiv. U citlivých jedinců byl prokázán	

Poř. č.	Připomínkové místo	Číslo jednací	Článek	AO	Připomínka	Vyhodnocení
					nárůst kardiovaskulárních potíží v důsledku chronické aktivace stresové osy (produkce stresového hormonu kortizolu). - Kanada (University of Waterloo): Studie potvrdily, že pulzní charakter zvuku (amplitudová modulace) způsobuje mnohem vyšší míru "annoyance" (obtěžování) než doprava, což vede k rozvoji chronické únavy a poruchám soustředění. 68) Dopady na ekosystémy a hmyz - Německo (Studie DLR): Výpočty ukázaly, že větrné turbíny v Německu mohou ročně zlikvidovat až 1 200 miliard kusů hmyzu. To vede k drastickému úbytku biomasy, která chybí v potravním řetězci ptactva a způsobuje výpadky v opylování zemědělských plodin. - Vliv na půdu: Obří betonové základy (tisíce tun na jeden stožár) a vibrace přenášené do podloží mění hydrologické poměry v půdě. Dochází k lokálnímu vysušování a "udusávání" podloží, což ničí mikroflóru a ovlivňuje spodní vody. 69) Šíření vibrací v prostředí s dopadem na organismy v půdě a vnímání vibrací v obydlí - Zahraniční měření potvrzují, že tyto mechanické impulsy jsou detekovatelné seismografy na vzdálenost desítek kilometrů. Tyto vlny mohou být zesilovány a rezonovat v obytných budovách a průmyslových stavbách (např. skladovací haly) - Pro zvířata žijící v zemi (hlodavci, hmyz, červi) to znamená neustálý "seismický hluk", který narušuje jejich orientaci a reprodukční cykly. 70) Pořizovatel, resp. zpracovatel příslušné části návrhu Změny č. 2 ÚRP měl zabývat při posuzování vlivu výstavby větrných elektráren na nejen vlivem na obyvatelstvo a veřejné zdraví a, ale komplexně i vlivy na životní prostředí, zahrnující vlivy na živočichy a rostliny, ekosystémy, biologickou rozmanitost, půdu, vodu, ovzduší, klima a krajinu, přírodní zdroje, hmotný majetek a kulturní dědictví, vymezené zvláštními právními předpis a na jejich vzájemné působení a souvislosti. Vlivy na biologickou rozmanitost se posuzují se zvláštním zřetelem na evropsky významné druhy, ptáky a evropská stanoviště. 71) **Pořizovatel návrhu Změny č. 2 ÚRP se řádně nezabýval vlivy na životní prostředí,** neboť: i) Se nezabýval životním prostředím jako celkem, tak jej definuje § 2 zákona č. 17/1992 Sb., o životním prostředí, a to: „Životním prostředím je vše, co vytváří přirozené podmínky existence organismů včetně člověka a je předpokladem jejich dalšího vývoje. Jeho složkami jsou zejména ovzduší, voda, horniny, půda, organismy, ekosystémy a energie. ii) Konkrétně se pořizovatel nezaobíral tím, zda větrný park a jeho jednotlivé zařízení vytváří přirozené podmínky existence organismů a člověka. iii) Konkrétně se pořizovatel nezaobíral tím, že zda větrný park a jeho jednotlivé zařízení jsou předpokladem, respektive podmínkou pro další vývoj organismů a člověka. 72) **Pořizovatel návrhu Změny č. 2 ÚRP se řádně nezaobíral ekosystémy, které tvoří životní prostředí, neboť:** i) Se nezaobíral ekosystémy v místě akcelerační oblasti bude i po realizaci VTE funkční soustavou živých a neživých složek životního prostředí, jež budou navzájem spojeny výměnou látek, tokem energie a předáváním informací a které se mohou vzájemně ovlivňovat a vyvíjejí v určitém prostoru a čase. ii) Větrné elektrárny zamezí výměnou látek, tokem energie a předáváním informací, a tím zamezí řádnému fungování ekosystému. 73) **Pořizovatel návrhu Změny č. 2 ÚRP se řádně nezaobíral ekologickou stabilitou ekosystému v místě vymezených akceleračních oblastí, neboť**: i) Nebyla vůbec posouzena schopnost ekosystému životního prostředí vyrovnávat změny způsobené vnějšími činiteli (instalovanými větrnými elektrárnami, příjezdovými komunikacemi, rozvody a připojením k energetické síti) a zachovávat své přirozené vlastnosti a funkce, pak právě v souvislosti.	

Poř. č.	Připomínkové místo	Číslo jednací	Článek	AO	Připomínka	Vyhodnocení
					ii) Konkrétně v posouzení potencionálních vlivů chybí to, zda tento zásah do krajiny (instalace větrných elektráren) nevyvolá kolaps stability ekosystému životního prostředí. Součet účinků pro jednotlivé složky posouzených vlivů by zcela jistě napověděl, zda účinek bude negativní, mírně negativní, mírně pozitivní. Tak to není možné ověřit celkový výsledek pro jakoukoli vymezenou akcelerační oblast. 74) **Pořizovatel návrhu Změny č. 2 ÚRP řádně neosvědčil to, že nebude překročeno Únosné zatížení území lidskou činností, neboť**: i) Nelze prokázat, že nedochází k poškozování životního prostředí, zejména jeho složek, funkcí ekosystémů nebo ekologické stability. Právě přidáním možnosti vystavět větrné elektráren do stávající situace, ve které se nachází životní prostředí, ekosystému životního prostředí a stabilita životního prostředí. ii) Konkrétně nebylo osvědčeno z jakéhokoli dokumentu, který předložil pořizovatel dovodil to, že nedojde k nevratnému poškození životního prostředí v důsledku zhroucení ekosystému v důsledky jeho nestability, které zaviní výstavba větrných elektráren v každé konkrétní akcelerační oblasti. Požadujeme, aby každá vymezená akcelerační oblast byla ze VŠECH hledisek dopadů na životní prostředí posouzena individuálně, tak jak ukládá zákon. 75) **Pořizovatel návrhu Změny č. 2 ÚRP řádně neosvědčil to, že bude zachován trvale udržitelný rozvoj společnosti, neboť**: i) Nelze garantovat prostřednictvím zásadního zásahu do základních lidských práv (potřeb) současných i budoucím generacím zachování možnost uspokojovat jejich základní životní potřeby a přitom nesnižovat rozmanitost přírody a zachovává přirozené funkce ekosystémů. ii) Kdy, tato práva (potřeby) jsou degradovány prostřednictví výstavby průmyslových zařízení na výrobu elektřiny v přirozeném nezdevastovaném životním prostředí, které promění v nehostinnou krajinu s řadou nežádoucích dopadů na všechny složky ekosystému životního prostředí a dále i na člověka. 76) Územní opatření o podmínkách a zmírňujících opatření podle zákona o urychlení využívání obnovitelných zdrojů energie (Opatření obecné povahy pro akcelerační oblasti) jsou nicotné. 77) Důvodem nicotnosti je to, že správní orgán (Vláda České republiky) tento návrh Územních opatření **neschválila ani nevydala**. Učinil tak Ústav územního rozvoje prostřednictví Ing. arch Martiny Kabelkové, která tento dokument podepsala elektronický podpisem dne 13.04.2026. 78) Územní opatření o podmínkách a zmírňujících opatření podle zákona o urychlení využívání obnovitelných zdrojů energie (Opatření obecné povahy pro akcelerační oblasti), bylo vydáno věcně nepříslušným správním orgánem. 79) Územní opatření o podmínkách a zmírňujících opatření podle zákona o urychlení využívání obnovitelných zdrojů energie (Opatření obecné povahy pro akcelerační oblasti) bylo vydáno na základě nedostatku právního podkladu. Respektive právní podklad není řádným zjištěným skutkového stavu věci, na základě něhož by bylo možné učit správní úkon tak, aby byl v souladu s ustanovením § 2 odst. 4 zákona č. 500/2004 Sb., správní řád. 80) **Návrh Změny č. 2 územního a rozvojového plánu je založen na neúplných a nepravdivých podkladech**, které činí postup správního orgánu, který jej vyhotovil v rozporu se zásadami činnosti správních orgánů a ústavním pořádkem vůbec. 81) Zejména se jedná o protiprávní postup správního orgánu, který zakládá rozpor s ustanovením § 2 odst. 1, odst. 2 zákona č. 500/2004 Sb., správní řád. 82) Neboť, je zde zřejmý rozpor se zákonem č. 17/1992 Sb., o životním prostředí, se zákonem č. 100/2001 Sb., o posuzování vlivů na životní prostředí a o změně některých souvisejících zákonů (zákon o posuzování vlivů na životní prostředí) s čl. 6 odst. 2, čl. 35 odst. 1, odst. 2 Listiny základních práv a svobod. 83) Neboť, je zde zřejmý rozpor se Ústavní zákonem č. 110/1998 Sb., o bezpečnosti České republiky. Ohrožení ochrany území ze strany Armády České republiky a dále ohrožení fungování činnosti Integrovaného záchranného systému využívající leteckou techniku a dále nepilotované prostředky k ochraně a záchraně hodnos a občanů na území státu.	

Poř. č.	Připomínkové místo	Číslo jednací	Článek	AO	Připomínka	Vyhodnocení
					III. Sumarizace připomínek proti návrhu Změny č. 2 ÚRP a jeho příloh je níže rozvedena: 84) Shora uvedené připomínky se vztahují ke **všem akceleračním oblastem vymezených v návrhu Změny č. 2 ÚRP a dále i celému procesu pořizování Změny č. 2 ÚRP.** 85) Návrh změny č. 2 ÚRP nerespektuje Politiku Evropské unie (EU) v oblasti životního prostředí, založenou na článku 191 Smlouvy o fungování Evropské unie. Kde si Evropská unie klade za cíl zachovat, chránit a zlepšovat kvalitu životního prostředí a chránit lidské zdraví. 86) Směrnice Evropského parlamentu a Rady (EU) 2023/2413 ze dne 18. října 2023, kterou se mění směrnice (EU) 2018/2001, nařízení (EU) 2018/1999 a směrnice 98/70/ES, pokud jde o podporu energie z obnovitelných zdrojů, a zrušuje směrnice Rady (EU) 2015/652, je v rozporu s článkem 191 Smlouvy o fungování Evropské unie a dále Úmluvou o ochraně lidských práv a základních svobod na něž odkazuje čl. 52 odst. 2 LISTINA ZÁKLADNÍCH PRÁV EVROPSKÉ UNIE. 87) Zákon č. 249/2025 Sb., o urychlení využívání některých obnovitelných zdrojů energie a o změně souvisejících zákonů (zákon o urychlení využívání obnovitelných zdrojů energie), je v rozporu s článkem 191 Smlouvy o fungování Evropské unie a dále Úmluvou o ochraně lidských práv a základních svobod. 88) Podle čl. 10 zákona č. 1/1993 Sb., Ústava České republiky, je aplikační přednost Smlouvy o fungování Evropské unie před zákonem, pokud mezinárodní smlouva stanoví něčeho jiného. 89) Proto je ustanovení § 4 až § 9 Zákon č. 249/2025 Sb., o urychlení využívání některých obnovitelných zdrojů energie a o změně souvisejících zákonů (zákon o urychlení využívání obnovitelných zdrojů energie) v rozporu s článkem 191 Smlouvy o fungování Evropské unie. Uvedené značí, že postup Vlády České republiky a dále ani orgánu zpracovávající a pořizující návrh Změny č. 2 Územního a rozvojového plánu není podle zákona, protože shora označená ustanovení zákona č. 249/2025 Sb., nelez použít v důsledku faktické derogace čl. 191 SFEU. 90) Činnost v oblastech environmentální politiky, jako je znečištění ovzduší a vody, ochrana a obnova přírody, nakládání s odpady a změna klimatu, spadá do jurisdikce EU. Princip subsidiarity však omezuje rozsah činnosti EU, pokud jde o daňové záležitosti, územní plánování a využívání půdy, spolu s kvantitativním hospodařením s vodními zdroji. 91) Politiky EU v oblasti životního prostředí jsou navrženy tak, aby urychlily přechod k udržitelnému, inovativnímu a oběhovému hospodářství, **kde je biodiverzita chráněna, oceňována a obnovována a zdravotní rizika související s životním prostředím jsou minimalizována. Jejich cílem je posílit odolnost EU a oddělit růst od využívání zdrojů.** 92) Biodiverzita hraje zásadní roli v ekosystémových službách, což jsou služby, které poskytuje příroda. Patří mezi ně opylování, regulace klimatu, ochrana před povodněmi, úrodnost půdy a dodávky potravin, paliv, vlákniny a léčiv. 93) Uvědomuje si Vláda České republiky, že prostřednictvím tisíců panelů FVE a stovek větrných elektráren zabije stovky miliónů opylovačů a zničí úrodnost půdy? 94) Uvědomuje si Vláda České republiky, že opylování nelze vypěstovat dostatek potravin a vychovat dost hospodářských zvířat k tomu, aby bylo zabezpečeno zásobování obyvatelstva potravinami? 95) Uvědomuje si Vláda České republiky, že oslabuje odolnost České republiky a fungování společnosti tím, že ohrožuje veřejné zdraví, obranyschopnost státu, vnitřní bezpečnost, schopnost pěstování a chovu hospodářských zvířat? 96) Uvědomuje si Vláda České republiky, že zásadním způsobem umožní zničit biodiverzitu přírody v České republice (hmyz, ptáci, letouni, rostliny, dřeviny atd)? 97) Uvědomuje si Vláda České republiky, že zásadním způsobem znemožní přesun pracovní síly z jednoho regionu do druhého. Neboť, tam kde budou OZE tvořit masivní parky nikdo nebude chtít bydlet a dojde k ohrožení přesunu pracovních sil v rámci státu?	

Poř. č.	Připomínkové místo	Číslo jednací	Článek	AO	Připomínka	Vyhodnocení
					98) **<u>Občané budou mít zejména zásadním způsobem omezeno práva na život.</u>** Podle čl. 6 odst. 1, věty první Mezinárodního paktu o občanských a politických právech platí, že „Každá lidská bytost má právo na život. 99) Stát umožní prostřednictví instalace fotovoltaických elektráren vytváření řady teplotních zdrojů, které ohrožují ekosystém v místě instalace a znemožní přirozenou funkci ekosystému s ohledem na průmyslové zařízení k výrobě elektřiny na hektarových plochách v blízkosti sídel občanů. 100) Stát umožní prostřednictví instalace větrných elektráren vytváření řady míst s nestabilitou proudění vzduchu a ohrožení fungování ekosystému v důsledku přenosu energie mezi živými a neživými prvky životního prostředí. 101) Stát umožní prostřednictví instalace větrných elektráren vytváření řady míst s nestabilitou proudění vzduchu, kde bude v případě požáru či ekologického znečištění ovzduší obtížné ochránit obyvatelstvo proti imisím z hoření případně chemických látek vzniklých na základě chemických procesů, a to v případě havárie při přepravě nebo při výrobě v místě, kde se nacházejí VTE. Tedy, dojde k zvýšení rizika vyšších škod na krajině, obydlích a životech a zdraví obyvatelstva. 102) Stát umožní prostřednictví instalace větrných elektráren vytváření řady míst, kde budou ohroženy životy obyvatel pádem letadel, vrtulníků a bezpilotních prostředků v důsledku vzdušných vírů a ovlivnění palubních přístrojů zářením z provozovaných VTE. 103) Při současném zatížení znečištěním prostředí a obecně „bojem člověka proti přírodě“, domnívám se, že **<u>právo na příznivé životní prostředí</u>** by mělo být výrazně předsunuto právům ostatním – žít trvale v nepříznivém životním prostředí totiž znamená nežít vůbec, resp. jen živořit. 104) Při posouzení povahy ochrany životního prostředí z hlediska uvedeného rozlišování nutno trvat na tom, že životní prostředí je veřejným statkem (hodnotou) ve smyslu preambule Ústavy a Listiny a čl. 7 Ústavy, nevylučuje existenci subjektivního práva na příznivé životní prostředí (čl. 35 odst. 1 Listiny), jakož i práva v zákonem stanoveném rozsahu se jej domáhat (čl. 41 Listiny). 105) Osoba podávající připomínky namítá nefunkčnost funkční soustavy živých a neživých složek životního prostředí, a to v důsledku výstavby a provozu větrných elektráren a fotovoltaických elektráren. 106) Osoba podávající připomínky namítá **překročení Únosné zatížení území lidskou činností životního prostředí**, a to v důsledku výstavby a provozu větrných elektráren a fotovoltaických elektráren. 107) Jedná se u větrných elektráren a fotovoltaických elektráren o <u>průmyslové zdroje znečištění</u> s tím, že by měly mít všechny integrované povolení. Zákon č. 76/2002 Sb., o integrované prevenci a o omezování znečištění, o integrovaném registru znečišťování a o změně některých zákonů (zákon o integrované prevenci) neobsahuje úmyslně vymezení VTE a FVE jako průmyslových zdrojů znečištění, a to v rozporu s čl. 191 SFEU. Neboť, Evropská komise úmyslně odmítá petici občanů Evropské unie k zásadním záměrům, které mají podstatný vliv na životní prostředí a zdraví obyvatelstva. 108) Protože, pokud by došlo ze strany Evropské komise k zařazení VTE a FVE jako průmyslových zdrojů znečištění, potom by nemohla býti uplatňována Zelená dohoda pro Evropu, obsahující plán pro řešení změny klimatu a zhoršování životního prostředí. 109) **<u>Pro shora uvedené by si Vláda České republiky měla uvědomit, že vlastně nevymezuje akcelerační oblasti pro podporu obnovitelných zdrojů energie (VTE a FVE), ale oblasti pro stavbu průmyslových zdrojů znečištění, které mají mít integrované povolení k činnosti.</u>** 110) Pro posouzení není důležité, zda VTE a FVE jsou uvedeny v zákoně či směrnici jako zdroje průmyslové zdroje znečistění, na něž se uplatňuje integrovaná prevence a omezování znečištění vznikající jejich činností.	

Poř. č.	Připomínkové místo	Číslo jednací	Článek	AO	Připomínka	Vyhodnocení
					111) Důležité byl mělo být pro Vládu České republiky jako vrcholný orgán státní a veřejné správy to, zda existují faktory, činitele a rizika, která odpovídají průmyslovému znečištění životního prostředí v rozsahu, který ohrožuje funkčnost životního prostředí a ohrožuje veřejné zdraví. 112) *Pokud Vláda České republiky nemá úplné a pravdivé informace o rozsahu znečištění produkovaného FVE a VTE, tak by měla předložit předběžnou otázku Soudnímu dvoru Evropské unie v rozsahu*, *Zda lze FVE a VTE v rozsahu nad 1 MW instalovaného výkonu považovat za průmyslové zdroje znečištění dle Směrnice Evropského parlamentu a Rady (EU) 2023/2413 ze dne 18. října 2023, kterou se mění směrnice (EU) 2018/2001, nařízení (EU) 2018/1999 a směrnice 98/70/ES, pokud jde o podporu energie z obnovitelných zdrojů, a zrušuje směrnice Rady (EU) 2015/652.* 113) **Integrované povolení** (IPPC) je klíčové rozhodnutí pro provoz průmyslových a zemědělských zařízení, které nahrazuje řadu dílčích povolení v oblasti ochrany životního prostředí. Vydává jej zpravidla krajský úřad podle zákona č. 76/2002 Sb., přičemž stanovuje závazné podmínky provozu na základě nejlepších dostupných technik (BAT) pro snížení znečištění. Mlčení zákonodárce neznamená, že by správní orgán nemohl vyhodnotit situaci podle právních norem vyšší právní síly, Zde zejména podle čl. 191 Smlouvy o fungování evropské unie. 114) Osoba podávající připomínky namítá kolaps stability ekosystému životního prostředí, a to v důsledku výstavby a provozu větrných elektráren. 115) Osoba podávající připomínky namítá ohrožení veřejného zdraví, a to v důsledku výstavby a provozu větrných elektráren. 116) Osoba podávají připomínky se tímto domáhá svého **práva na příznivé životní prostředí v ploše všech vymezených akceleračních oblastí**, kde se jej toto zásadně dotýká, neboť chce jako občan a obchodní korporace užívat celé území státu v rámci volného pohybu osob a využívat životního prostředí celého státu. 117) Osoba podávají připomínky tímto namítá **nesprávný úřední postup při zpracování návrhu Změny Územního a rozvojového plánu**, neboť se na něm podílely vyloučené úřední osoby, které prosazují soukromé zájmy pod pláštíkem ochrany životního prostředí. O které v této věci vůbec nejde, neboť výstavba, provoz a likvidace OZE značně převýší přínosy které ovšem nejsou poníženy o negativa. 118) Osoba podávající připomínky je dotčena navrhovanou Změnou č. 2 Územního rozvojového plánu, protože chtěla využívat celého území státu k nerušenému odpočinku a poznávání krás přírody a své vlasti. Změna č. 2 Územního rozvojového plánu zásadním způsobem ohrožuje jeho právo vybrat si možnost bydlet kdekoli, protože FVE a VTE naruší přírodní prostředí takovým způsobem, že nebude řádně obyvatelné pro ztrátu stability ekosystému a rozbiti biodiverzity v okolí těchto průmyslových zařízení pro výrobu elektrické energie. 119) Stát, základní lidská práva občanů prodá prostřednictvím strategického dokumentu na úseku územní plánovací dokumentace (návrh Změny č. 2 ÚRP) investorům do OZE a ještě zatíží občany a další odběratele nedaňovými náklady, které zaplatí v předražených systémových službách vztahující se k dodávce elektrické energie. 120) Předložené vyhodnocení vlivů akceleračních oblastí **neobsahuje metodicky úplné posouzení stavu životního prostředí v každé konkrétní akcelerační oblasti v současné době**. Pokud chceme přidat prvky ohrožující životní prostředí, a lidské zdraví, pak by se mělo přičítat k úrovni zatížení současného a nikoli hodnotit vliv bez zhodnocení stavu v okamžiku, kdy se přidává zatížení do životního prostředí a do veřejného zdraví. 121) Může totiž dojít k vyčerpání (či degradace) životního prostředí, kdy lidská činnost dlouhodobě překročí schopnost přírody regenerovat se. Způsobí to úbytek přírodních zdrojů, jako jsou voda, úrodná půda, lesy, živočichové a naruší ekosystémy.	

Poř. č.	Připomínkové místo	Číslo jednací	Článek	AO	Připomínka	Vyhodnocení
					122) Vláda České republiky by se měla zajímat před tím, než bude schvalovat jakýkoli strategický dokument pro celou stát tím, zda v jednotlivých oblastech hrozí vyčerpání (či degradace) životního prostředí. Tedy, nevytvářet další možnosti k tomu, aby mohlo dojít k vyčerpání (či degradaci) životního prostředí. 123) Uvědomuje si Vláda České republiky, že vyčerpáním (či degradací) životního prostředí může ohrozit samotnou lidskou populaci na vymezeném území. Méně obyvatel znamená pro vládu méně daní a nebude možné zajistit základní funkce státu? 124) Je třeba upozornit Vládu České republiky na to, že existuje reálná možnost toho, že občané mohou vyhodnotit situaci (vymezení akceleračních oblastí) tak, že je Vláda České republiky připraví o jejich základní lidská práva. **IV.** Osoba podávající připomínky navrhuje pořizovateli Změny č. 2 Územního a rozvojového plánu toto: **I.** Akcelerační oblasti ve Změně č. 2 Územního a rozvojového plánu se nevymezují. **II.** Územní opatření o podmínkách a zmírňujících opatření podle zákona o urychlení využívání obnovitelných zdrojů energie (Opatření obecné povahy pro akcelerační oblasti které tvoří přílohu Změny č. 2 Územního a rozvojového plánu se ruší a nebudou vydány. **III.** Vláda České republiky se zavazuje pravdivě informovat občany o tom, proč došlo ke zneužití úřední moci k tomu, aby byla připravena Změna č. 2 Územního a rozvojového plánu tak, aby odňala základní liská práva občanům České republiky.	
6973.	Obec Vintířov	MMR-43659-2026-81	99czzd	AOV79	**Připomínka obce Vintířov k návrhu Změny č. 2 Územního rozvojového plánu a k návrhu územního opatření pro akcelerační oblast AOV79 – Vintířov** Obec Vintířov tímto ve lhůtě pro veřejné projednání uplatňuje důrazně nesouhlasnou připomínku k návrhu Změny č. 2 Územního rozvojového plánu a k souvisejícímu návrhu územního opatření pro akcelerační oblast AOV79 – Vintířov. Předložené připomínky byly projednány a schváleny Zastupitelstvem obce Vintířov usnesením č. 315 ze dne 1.6.2026. Obec Vintířov s navrženým vymezením akcelerační oblasti AOV79 – Vintířov v předložené podobě zásadně nesouhlasí a požaduje, aby byla tato oblast z návrhu bez náhrady vypuštěna, případně aby byla v rozsahu zasahujícím území obce Vintířov zcela přepracována. Obec má za to, že předložený návrh vykazuje závažné věcné i procesní nedostatky, neodpovídá skutečnému stavu území, nevychází z dostatečně přesných a aktuálních podkladů a nepodává přesvědčivé odůvodnění, na jehož základě by bylo možno takto intenzivní zásah do území a do zájmů obce akceptovat. **1. Vymezení území dotčeného připomínkou** Připomínka se týká akcelerační oblasti AOV79 – Vintířov, která je podle návrhu vymezena na území obcí Vintířov, Královské Poříčí a Nové Sedlo. Obec Vintířov namítá zejména dopady navrženého řešení na své zastavěné území, zastavitelné plochy, obytné prostředí, krajinný ráz a budoucí rozvoj obce, jakož i rozpor návrhu se skutečným stavem území a s probíhajícími a schválenými rekultivacemi. **2. Obsah připomínky** Obec Vintířov požaduje, aby pořizovatel: - akcelerační oblast AOV79 – Vintířov z návrhu zcela vypustil, nebo alespoň zvýšil vzdálenost od zastavěného území obce a tím zúžil akcelerační zónu, - případně zcela zásadním způsobem přepracoval vymezení i podmínky této oblasti. Obec považuje předložené řešení za nedostatečně odůvodněné a neprojednané obcí, nepřiměřené, věcně vadné a nepřijatelně zatěžující dotčené území i jeho obyvatele.	**Neakceptováno.** Vymezení akceleračních oblastí proběhlo na základě biologického posouzení konkrétních navrhovaných území podle § 11 odst. 3 resp. 4 zákona č. 249/2025 Sb. (ZOZE), jehož výsledky spolu s výsledky vyhodnocení vlivů na životní prostředí (SEA/VVURÚ, Příloha 5 k Změně č. 2 ÚRP) byly zapracovány do návrhu; oblasti, u nichž autorizované osoby identifikovaly významné negativní nebo kumulativní vlivy, byly ze Změny č. 2 ÚRP vyloučeny (odůvodnění Změny č. 2 ÚRP, odst. 32). V případě AOV79 nebyly identifikovány významné negativní vlivy, které by bránily jejímu vymezení. Záměry v akceleračních oblastech podléhají posouzení vlivů dle § 11 ZOZE v rámci jednotného environmentálního stanoviska; EIA dle zákona č. 100/2001 Sb. se pro záměry ve vymezených akceleračních oblastech nebude opakovaně vyhotovovat v rámci stavebního řízení (§ 11 odst. 5 ZOZE). Konkrétní záměry se nadále povolují v souladu se stavebním zákonem za podmínek stanovených v územním opatření; podmínky vylučují zásah do prvků lokálního ÚSES a biokoridorů s výjimkou nezbytného křížení liniové infrastruktury. Výskyt zvláště chráněných druhů živočichů a blízkost evropsky významných lokalit (EVL) jsou zohledněny v podmínkách územního opatření, které ukládají biologický dozor a monitoring mortality. Obavy z hluku, stroboskopického efektu a dopadů na pohodu bydlení jsou řešeny povinností zpracovat ke každému záměru VTE hlukovou studii a studii minimalizace shadow flicker efektu; zákonné hygienické limity musí záměry splnit v navazujícím

Poř. č.	Připomínkové místo	Číslo jednací	Článek	AO	Připomínka	Vyhodnocení
					3. Odůvodnění připomínky **a) Nepřijatelná blízkost navrhované oblasti k obytné zástavbě** Hlavním důvodem nesouhlasu je blízkost navrhované akcelerační oblasti k obytné zástavbě obce Vintířov. Takto vymezená oblast je způsobilá zásadním způsobem zasáhnout do kvality bydlení, pohody obyvatel a možností dalšího rozvoje obce. Rozvoj větrné energetiky v bezprostřední nebo nedostatečně prověřené návaznosti na zastavěné území a zastavitelné plochy obce nelze považovat za přijatelné řešení. Návrh se podle názoru obce nevypořádává konkrétním, přezkoumatelným a přesvědčivým způsobem s dopady na obytné prostředí a neposkytuje dostatečné záruky ochrany obyvatel před negativními účinky budoucí realizace záměrů. Obec proto požaduje, aby byla blízkost obytné zástavby považována za zásadní limit, který sám o sobě vylučuje ponechání AOV79 v navrženém rozsahu. **b) Nedostatečné vyhodnocení dopadů na obyvatele a pohodu bydlení** Navržené vymezení může vést k významným negativním dopadům na obyvatele obce, zejména z hlediska hlukové zátěže, stroboskopického efektu, nočního světelného působení, vizuální dominance zařízení a celkového zhoršení pohody bydlení. Obec má za to, že tyto dopady nelze bagatelizovat ani je odsunout až do navazujících fází povolování, má-li být již nyní předem deklarována vhodnost území pro akcelerovaný rozvoj větrné energetiky. Jestliže stát v této fázi autoritativně vymezuje území jako akcelerační oblast, musí být současně již na této úrovni prokázáno, že takové řešení není v rozporu s ochranou obytného prostředí. To však z předloženého návrhu nevyplývá. **c) Pietní místo lipnický hřbitov** Na okraji vymezené akcelerační zóny na pozemku v k.ú. Vintířov u Sokolova se nachází **bývalý lipnický hřbitov**, který obec vnímá jako **pietní místo s historickým a kulturním významem**. Tato skutečnost musí být při dalším pořizování a posuzování návrhu řádně zohledněna. Obec upozorňuje, že umístění záměrů v bezprostřední blízkosti pietního místa může mít negativní dopad na důstojnost tohoto území, jeho historickou hodnotu, krajinný ráz i vnímání území veřejností. Současně může docházet k nežádoucím zásahům do klidového charakteru lokality, zejména z hlediska stavební činnosti, provozu, hluku, dopravní zátěže a dalších souvisejících vlivů. **Obec proto požaduje**, aby: byl bývalý lipnický hřbitov jako pietní místo v dalším postupu **výslovně identifikován a zohledněn**, byla posouzena potřeba **ochranného odstupu** od tohoto místa, případně jiného vhodného režimu ochrany, byly do návrhu doplněny takové podmínky, které **vyloučí nebo podstatně omezí negativní vlivy** na toto pietní místo, případně bylo upraveno vymezení akcelerační zóny tak, aby byla **zachována důstojnost a ochrana pietního místa**. Obec žádá, aby se pořizovatel s touto připomínkou řádně vypořádal a výše uvedenou skutečnost zohlednil v dalším postupu, ev. Zmenšil danou akcelerační zónu. **d) Chybné nebo zavádějící odůvodnění založené na tvrzení o posttěžebním území** Dalším zásadním důvodem nesouhlasu je způsob odůvodnění této lokality. Je-li oblast zdůvodňována převážně tím, že jde o území v dole po povrchové těžbě hnědého uhlí nebo obecně o území ovlivněné předchozí těžbou, považuje obec takové odůvodnění za nedostatečné, nepřesné a zavádějící, pokud neodpovídá skutečnému charakteru celého navrženého území. Z pouhého spojení území s předchozí těžbou nelze bez dalšího dovozovat jeho vhodnost pro umístění větrných elektráren. Takový přístup nepřípustně zjednodušuje skutečné poměry v území a pomíjí, že i	stavebním řízení. Minimální vzdálenost 500 m od obytné zástavby sídel snižuje rizika pro obyvatele. Zákon č. 334/1992 Sb., o ochraně ZPF, se na záměry v akceleračních oblastech vztahuje v plném rozsahu; vymezení AO v ÚRP nenahrazuje souhlas orgánu ochrany ZPF. Konkrétní bezpečnostní podmínky, včetně požadavků Ministerstva obrany a ochrany radiových směrových spojů, jsou stanovovány stavebním úřadem v rámci povolování záměru. Územní plánování na celostátní úrovni je výkonem státní správy; jeho výsledky nepodléhají schválení orgány územních samosprávných celků. Vymezení AO nezakládá možnost vyvlastnění ani nevylučuje jiné využití území a samo o sobě nepředurčuje výsledek navazujících povolení.

Poř. č.	Připomínkové místo	Číslo jednací	Článek	AO	Připomínka	Vyhodnocení
					posttěžební nebo navazující území mohou plnit jiné legitimní a chráněné funkce, zejména funkce rekultivační, ekologické, vodohospodářské, krajinotvorné a sídelní. Pokud je navíc označení nebo charakteristika dotčené zóny nesprávná či nepřesná, je tím zpochybněna přesvědčivost celého návrhu a oslabena přezkoumatelnost jeho odůvodnění. Obec proto požaduje, aby pořizovatel přezkoumal správnost vymezení, popisu i odůvodnění AOV79 a odstranil veškeré věcné nepřesnosti. **e) Neaktuálnost a zkreslení podkladů o stavu území a záboru ZPF** Předložená dokumentace k AOV79 podle obce neodpovídá skutečnému stavu v území. Podklady nezohledňují v potřebném rozsahu probíhající, schválené a právně relevantní sanační a rekultivační procesy. Tím je zkreslen i odhad záboru zemědělského půdního fondu a celkové vyhodnocení dopadů návrhu. V rámci vymezené oblasti probíhají rozsáhlé rekultivace, zejména: - vnitřní výsypka lomu Jiří (III. etapa) o výměře 71,86 ha s předpokládaným ukončením v roce 2028, - plánované zemědělské rekultivace ploch F o výměře 46,53 ha a L o výměře 27,17 ha. Umisťování záměrů obnovitelných zdrojů energie do ploch s probíhající nebo schválenou rekultivací je ve zjevném střetu s již přijatým a realizovaným způsobem uspořádání a obnovy území. Pokud návrh tyto skutečnosti nereflektuje nebo je bagatelizuje, trpí jeho skutkový základ závažnou vadou a odůvodnění nemůže obstát jako úplné a věcně správné. **f) Konflikt s cílovým stavem území a vodním hospodářstvím** Lokalita AOV79 se nachází v území dotčeném povrchovou těžbou lomu Jiří, pro které je schválen souhrnný plán sanací a rekultivací. Cílovým stavem části území je hydrická rekultivace, tedy vznik vodní plochy a navazujících ekologických a rekreačních funkcí území. Výstavba větrných či jiných energetických zařízení v takto dotčeném území může být v přímém rozporu se schváleným plánem rekultivací a s budoucím funkčním využitím území. Návrh se s tímto střetem nevypořádává konkrétně ani přesvědčivě. Obec proto namítá, že bez řádného vypořádání tohoto rozporu nelze AOV79 považovat za věcně prověřenou a obhajitelnou. **g) Ohrožení ochrany přírody a nedostatečný biologický průzkum** Obec upozorňuje, že předložená dokumentace neobsahuje dostatečně přesné, aktuální a komplexní podklady týkající se výskytu zvláště chráněných druhů živočichů v dotčeném území. Na lokalitě je dlouhodobě zaznamenáván výskyt ropuchy krátkonohé (Epidalea calamita) a dalších zvláště chráněných druhů vázaných na raně sukcesní stanoviště. V případě ropuchy krátkonohé se navíc jedná o druh, pro který byl zpracován záchranný program stanovující konkrétní managementová opatření nezbytná k zachování a podpoře jeho populací. Obec dále upozorňuje, že část akcelerační oblasti AOS12 zasahuje do území, které bylo v minulosti zvažováno jako alternativní vymezení či rozšíření evropsky významné lokality (EVL) Matyáš, případně se nachází v jejím bezprostředním sousedství. Současně lokalita těsně navazuje na EVL Pískovna Erika, jejímž předmětem ochrany je čolek velký (Triturus cristatus). Tento druh vykazuje širší migrační a ekologické vazby na okolní krajinu, které mohou být navrhovaným záměrem významně ovlivněny. S ohledem na uvedené skutečnosti obec požaduje doplnění aktuálních biologických průzkumů a podrobnější vyhodnocení možných dopadů navrhovaného záměru na zvláště chráněné druhy a související přírodně cenné lokality v širším území. Pokud má být území zařazeno mezi akcelerační oblasti, musí být již na této úrovni zřejmé, že navržené řešení nevytváří závažný střet s ochranou přírody a krajiny a nezakládá předem předvídatelnou právní nejistotu pro budoucí povolování záměrů. Vymezení	

Poř. č.	Připomínkové místo	Číslo jednací	Článek	AO	Připomínka	Vyhodnocení
					akcelerační oblasti bez odpovídajícího terénního průzkumu a bez řádného zohlednění výskytu chráněných druhů považuje obec za věcně neobhajitelné a procesně neudržitelné. **h) Nepřiměřený zásah do krajinného rázu a charakteru území** Větrné elektrárny představují mimořádně výrazné technické dominanty s dalekým vizuálním působením. Jejich umisťování v území dotčeném obcí Vintířov je způsobilé zásadně proměnit charakter krajiny, pohledové vztahy a vnímání území jako místa pro bydlení a každodenní život. Obec má za to, že předložený návrh nedokládá dostatečně, jak byly zohledněny kumulativní a synergické vlivy v širším území ani jak byla vyhodnocena únosnost takového zásahu z pohledu krajinného rázu a charakteru sídelního prostředí. Za této situace nelze mít za prokázané, že vymezení AOV79 představuje řešení přiměřené a šetrné. **i) Rizika pro lesní hospodářství a rekultivované porosty** V oblasti severních svahů lomu Jiří se nacházejí rozpracované lesnické rekultivace. Případné umístění větrných elektráren v blízkosti budoucích lesních porostů může představovat riziko vzniku nestabilních porostních stěn a zvýšeného ohrožení lesa větrnou kalamitou, případně poškození v důsledku odletující námrazy z rotorů. Tyto souvislosti je nezbytné v návrhu výslovně a konkrétně zohlednit. Bez jejich řádného vyhodnocení nelze považovat navržené vymezení za dostatečně prověřené ani za způsobilé obstát z hlediska ochrany dotčeného území. **j) Omezení budoucího rozvoje obce** Navržená akcelerační oblast může nepříznivě omezit budoucí rozvoj obce Vintířov, a to zejména pokud jde o rozvoj bydlení, veřejné infrastruktury a další využití území. Obec zásadně nesouhlasí s tím, aby byl její další rozvoj blokován nebo podstatně komplikován nadřazeným vymezením oblasti, které není dostatečně odůvodněno a které je v přímém střetu se zájmy obce a jejích obyvatel. Důrazně připomínáme, že obec Vintířov a blízké obce Sokolovska se nachází v území, které prochází náročným transformačním procesem po ukončení těžby uhlí. Právě v takto postiženém regionu je nezbytné uplatňovat citlivý, transparentní a participativní přístup k rozhodování o jeho budoucím rozvoji. Obyvatelé obce Vintířov po desetiletí nesli důsledky těžby uhlí a výroby energie, které sloužily potřebám celé České republiky. Je proto zcela legitimní, aby dnes očekávali, že transformace území bude směřovat ke zlepšení kvality jejich života, podpoře rozvoje obce a vytvoření podmínek pro dlouhodobě udržitelnou budoucnost. V této souvislosti není zřejmé, jak by navrhovaná akcelerační oblast měla přispět k rozvoji obce Vintířov a jejího okolí, zejména z hlediska vzniku nových pracovních míst, podpory místní ekonomiky a dalších dlouhodobých přínosů pro obyvatele. Z předložených podkladů nevyplývá, že by navrhované řešení přinášelo odpovídající veřejný prospěch, který by vyvažoval jeho možné dopady na území a kvalitu života místních obyvatel. **k) Procesní nedostatky při přípravě návrhu** Obec má za to, že příprava akceleračních oblastí neprobíhala v dostatečné součinnosti s dotčenými obcemi a že návrh nevychází ve všech ohledech z aktuálních, přesných a úplných podkladů. Podle názoru obce nebyly dostatečně zohledněny změny právního a skutkového stavu území ani specifické místní podmínky. Pokud návrh vychází z nerevidovaných mapových nebo odborných podkladů, snižuje to jeho věrohodnost, oslabuje přezkoumatelnost odůvodnění a činí jej nezpůsobilým pro tak závažný zásah do územního plánování, jakým je vymezení akcelerační oblasti.	

Poř. č.	Připomínkové místo	Číslo jednací	Článek	AO	Připomínka	Vyhodnocení
					I) Nedostatečnost podmínek a zmírňujících opatření Pokud by pořizovatel i přes výše uvedené námitky trval na ponechání AOV79 v návrhu, považuje obec za nezbytné alespoň stanovit podstatně přísnější, jednoznačné a přímo vymahatelné podmínky, zejména: - jednoznačné minimální odstupy od zastavěného území a zastavitelných ploch obce, - výslovnou ochranu obytného prostředí a pohody bydlení, - důsledné posouzení hlukových, vizuálních a dalších zdravotně relevantních dopadů, - posouzení kumulativních a synergických vlivů v širším území, - ochranu krajinného rázu, pohledových horizontů a charakteru sídla, - respektování rozvojových záměrů obce a její územně plánovací dokumentace, - zohlednění probíhajících a schválených rekultivací, - řádné prověření dopadů na zvláště chráněné druhy a ekologicky cenná stanoviště, - vypořádání střetu s lesnickými a vodohospodářskými funkcemi území. Ani takové doplnění však podle názoru obce samo o sobě nemusí odstranit zásadní nevhodnost této oblasti v navržené poloze a rozsahu. **m) Radiový směrový spoj jako limit využití území** Obec upozorňuje, že řešeným územím prochází radiový směrový spoj (RSS), který je evidován jako limit využití území a představuje zákonem chráněný telekomunikační koridor. Funkčnost radioreléové trasy je podmíněna zachováním přímé viditelnosti mezi jednotlivými vysílacími body, a proto je v koridoru nutné zabránit umisťování staveb, technologických zařízení, stožárů či jiné infrastruktury, která by mohla negativně ovlivnit šíření signálu. Předložená dokumentace dostatečně nevyhodnocuje možné střety navrhovaného využití území s tímto limitem. Obec proto požaduje prověření všech potenciálních kolizí záměru s radiovým směrovým spojem, včetně posouzení výškových parametrů budoucích staveb a zajištění souladu s požadavky dotčených orgánů státní správy a správců telekomunikační infrastruktury. Současně obec požaduje, aby případné omezení vyplývající z existence radiového směrového spoje bylo v dokumentaci jednoznačně identifikováno a zohledněno při vymezování rozvojových ploch a stanovování podmínek jejich využití. **n) Kolize se zájmy Ministerstva obrany** Návrh akcelerační oblasti AOV79 zasahuje do zájmových území Ministerstva obrany pro nadzemní stavby, a to jak v kategorii 0–50 m nad terénem, tak v kategorii 50–100 m nad terénem. Jedná se o územní limity vymezené k ochraně zájmů obrany státu, které musí být při územním plánování respektovány. Přestože navrhované větrné elektrárny mají dosahovat výšek výrazně převyšujících 100 m nad terénem, z odůvodnění návrhu není zřejmé, jak byly tyto limity vyhodnoceny a jakým způsobem byla prověřena slučitelnost navrhované akcelerační oblasti se zájmy Ministerstva obrany.	

Poř. č.	Připomínkové místo	Číslo jednací	Článek	AO	Připomínka	Vyhodnocení
					Obec považuje za nepřijatelné, aby byla akcelerační oblast celostátního významu vymezena bez jednoznačného doložení, že navrhované využití území není v rozporu se zájmy obrany státu a že případná budoucí realizace větrných elektráren nebude omezena existujícími ochrannými a zájmovými pásmy Ministerstva obrany. Požadujeme proto doplnění odůvodnění o podrobné vyhodnocení všech dotčených zájmových území Ministerstva obrany, včetně ochrany radioreléových tras a dalších komunikačních systémů, a doložení příslušných stanovisek Ministerstva obrany k navrhovanému vymezení AOV79. Bez tohoto vyhodnocení nelze považovat navrženou akcelerační oblast za dostatečně prověřenou a její realizovatelnost za prokázanou. **4. Návrh řešení** Obec Vintířov navrhuje, aby pořizovatel: 1. akcelerační oblast AOV79 – Vintířov z návrhu Změny č. 2 Územního rozvojového plánu bez náhrady vypustil, 2. přezkoumal správnost označení, popisu a odůvodnění této lokality, zejména ve vztahu k tvrzení o území v dole po povrchové těžbě hnědého uhlí nebo území převážně posttěžebního charakteru, 3. nově, konkrétně a přezkoumatelně vyhodnotil dopady na zastavěné území, zastavitelné plochy a obyvatele obce Vintířov, 4. vypořádal se výslovně s otázkou ochrany obytného prostředí a budoucího rozvoje obce, 5. doplnil a aktualizoval podklady o skutečném stavu území, zejména ve vztahu k rekultivacím, ochraně přírody, lesnickým a vodohospodářským souvislostem. **5. Závěr** Obec Vintířov s návrhem akcelerační oblasti AOV79 – Vintířov v předložené podobě důrazně nesouhlasí. Navržené řešení považuje za nedostatečně odůvodněné, skutkově nepřesné, věcně vadné a nepřijatelné zejména s ohledem na blízkost obytné zástavby, možné negativní dopady na obyvatele obce, probíhající a schválené rekultivace, přírodní hodnoty území a střet s budoucím rozvojem obce. Obec proto požaduje, aby byla její připomínka plně zohledněna a aby bylo navržené vymezení AOV79 z návrhu vypuštěno nebo zásadně zúženo.	
6974.	Jan Havlín	MMR-43660-2026-81	99czzf 99czzg 99czzh	AOV82 AOV83 AOV84	III. ODŮVODNĚNÍ PŘIPOMÍNKY S vymezením výše uvedených akceleračních oblastí v navržené podobě zásadně nesouhlasím a požaduji jejich přehodnocení z těchto věcných důvodů: . 1. Nedostatečný odstup od obytné zástavby (ochrana před hlukem a infrazvukem) U všech tři oblasti (AOV82, AOV83, AOV84) byla distanční vzdálenost od obytné zástavy dotčených sídel (na př. Boreč, Skalsko, Kluky, Chorušice, Kadlín, Stránka, Lobeč, Bezdědice a dalších) stanovena na pouhých 0,5 km. Vzhledem k rozměrům moderních větrných elektráren (VTE) je tato vzdálenost z hlediska hlukové zátěže, stroboskopického efektu a vlivu infrazvuku na lidské zdraví zcela nedostatečná pro zachování odpovkajIcl kvality života obyvatel. 2. Negativní vliv na biodiverzitu a chráněné druhy fauny Sám předložený návrh přiznává, že v těchto lokalitách dojde k dotčeni fauny přírodních biotopů, lesů, křovin či mokřadů Košáteckého a Strenického potoka. výstavba přímo ohrožuje řadu chráněných a citlivých ptačích druhů, jako jsou luňák červený, moták pilich, moták pochop, moták lužní, ká ně lesní, káně rousná, volavka popelavá, výr velký či krkavec velký, stejně jako populace netopýrů. Oblasti AOV83 a AOV84 navíc prokazatelně zasahují do jádrového území a migračního koridoru vybraných chráněných	**Akceptováno částečně.** Akcelerační oblast AOV84 – Doubravice byla vypuštěna. Akcelerační oblast AOV82 - Boreč a AOV83 - Chorušice byly zmenšeny. Akcelerační oblast AOV82 byla po provedení biologického posouzení a vyhodnocení vlivů na životní prostředí (SEA/VVURÚ, Příloha 5 k Změně č. 2 ÚRP) v návrhu ponechána. Vymezení akceleračních oblastí proběhlo na základě biologického posouzení konkrétních navrhovaných území podle § 11 odst. 3 resp. 4 zákona č. 249/2025 Sb. (ZOZE), jehož výsledky spolu s výsledky vyhodnocení vlivů na životní prostředí byly zapracovány do návrhu; oblasti, u nichž autorizované osoby identifikovaly významné negativní nebo kumulativní vlivy, byly ze

Poř. č.	Připomínkové místo	Číslo jednací	Článek	AO	Připomínka	Vyhodnocení
					velkých savců. Vzhledem k tomu, že tyto tři oblasti tvoří obrovský souvislý komplex o celkové rozloze přes 32 km', vznikne v krajině masivní bariéra s fatálním kumulativním dopadem na biotu, kterou nelze jednoduše vyřešit proklamovaným ,,územním opatřením", 3. Narušení krajinného rázu a blízkost CHKO Kokořínsko - Máchův kraj Všechny tři navržené akcelerační zóny bezprostředně sousedí s Chráněnou krajinnou oblasti Kokořínsko - Máchův kraj. Plánovaná výstavba desítek větrných elektráren o celkovém ť instalovaném výkonu až 318,5 MW nevratně znehodnotí krajinný ráz, dálkové pohledy a ' " panoramata této vysoce cenné a turisticky exponované oblasti. Nesouhlasím s tvrzením f C návrhu, že vizuální ochrana národních kulturních památek v okolí (hrad Bezděz, hrad Kokořín) nebude ohrožena z důvodu převládájiciho směru pohledů. Vztyčení těchto průmyslových C- · dominant v těsné blízkosti památek zásadně naruší vnímání historického kontextu krajiný. 4. Vliv na zemědělský půdní fond a životní prostředí Zabíráním a trvalým zniČením bonitní zemědělské půdy může vzniknout její nedostatek i ztráta její kvality. Zemědělská půda je součástí trvale udržitelného rozvoje a již déle jak 1 500 let slouží k výrobě potravin, nikoli k výrobě elektřiny. Vzhledem k existujícím válečným konfliktům vnímám ničeni orné půdy jako ohrožení potravinové bezpečnosti pro sebe i svoji ' rodinu. u větrných elektráren není v současnosti žádným známým zpijsobem vyřešena recyklace a zpracování odpadu z plastových částí, listů vrtule. Látky, ze kterých jsou tyto listy vyrobeny, jsou toxické, není možno je skladovat někde na hromadě a na rozdíl od jaderného odpadu jde o značné objemy. Nechci sám/sama ani v budoucí generaci ŽÍt v zemi s hromadami nezlikvidovatelného toxického odpadu. Lopatky větrných elektráren vytvářejí erozí deštěm, prachem, sněhem, kroupami neza nedbatelné množství mikroskopického toxického prachu, který se trvale ukládá v půdě, a pokud jsou umístěny v blízkosti zemědělské a lesní půdy, dostává se tento škodlivý materiál nevratným způsobem do celého potravního řetězce. Umisťování větrných elektráren do blízkosti zemědělství a lesních honiteb vnímám jako ohrožení svého zdraví, nechci být nedobrovolnou součástí ta kového potravního řetězce. IV. NÁVRH ŘEŠENÍ (POŽADAVKY PODATELE) **Na základě výše uvedených argumentů požaduji:** **aby byly akcelerační oblasti AOV82, AOV83 a AOV84 z návrhu Změny č. 2 Územního rozvojového plánu zcela vyjmuty.**	Změny č. 2 ÚRP vyloučeny (odůvodnění Změny č. 2 ÚRP, odst. 32). Pro výběr ploch akceleračních oblastí byla využita mapa citlivosti ptáků vůči VTE zpracovaná Českou společností ornitologickou; území s extrémním a vysokým kolizním rizikem do akceleračních oblastí zahrnuta nebyla. Pro každou akcelerační oblast bylo zpracováno biologické posouzení, jehož výsledky byly zapracovány do podmínek územních opatření (ochrana biotopů, biologický dozor, monitoring mortality ptáků, detekční systémy, selektivní odstávky). Nebyly identifikovány významné negativní vlivy, které by bránily vymezení AOV82 a AOV83 v jejich upravené podobě. Záměry v akceleračních oblastech podléhají posouzení vlivů dle § 11 ZOZE v rámci jednotného environmentálního stanoviska; EIA dle zákona č. 100/2001 Sb. se pro záměry ve vymezených akceleračních oblastech nebude opakovaně vyhotovovat v rámci stavebního řízení (§ 11 odst. 5 ZOZE). Posouzení kumulativních vlivů proběhlo v rámci VVURÚ na úrovni koncepce, a to jak pro každou akcelerační oblast individuálně, tak pro Změnu č. 2 ÚRP jako celek. Výsledky posouzení krajinného rázu vedly ke zcela vypuštění 16 původně uvažovaných akceleračních oblastí a ke snížení limitu maximální výšky elektráren u 48 z 80 zbývajících oblastí pro VTE. Zákon č. 334/1992 Sb., o ochraně ZPF, se na záměry v akceleračních oblastech vztahuje v plném rozsahu; vymezení AO v ÚRP nenahrazuje souhlas orgánu ochrany ZPF. Vlivy na kulturní dědictví, ochranná pásma národních kulturních památek a panoramata byly sledovány v rámci VVURÚ. Obavy z hluku a stroboskopického efektu jsou řešeny povinností zpracovat ke každému záměru VTE hlukovou studii a studii minimalizace shadow flicker efektu; zákonné hygienické limity musí záměry splnit v navazujícím stavebním řízení.
6975.	Město Neveklov	MMR-43661-2026-81	99czzj	AOV86	**Věc: připomínky Města Neveklov k NÁVRHU ZMĚNY Č. 2 ÚZEMNÍHO ROZVOJOVÉHO PLÁNU a k Opatřeni obecné povahy pro akcelerační oblast AOV86 Neveklov a k jejich Odůvodnění.** Dne 14. 4. 2026 bylo oznámeno veřejnou vyhláškou Ministerstva pro místní rozvoj, odbor územního plánováni, čj. MMR-25750/2026-81, Konání veřejného projednáni a zveřejnění Návrhu změny č. 2 Územního rozvojového plánu (dále jen ,,Návrh"), Vyhodnocení vlivů návrhu Změny č. 2 Územního rozvojového plánu na udržitelný rozvoj území a Návrh(1 jednotlivých územních opatřeni k akceleračním oblastem vymezeným v návrhu Změny č. 2 územního rozvojového plánu, který mj. v oblasti Neveklovska vymezuje tzv. akcelerační oblast AOV86 Neveklov (dále jen ,,AOV86"). Ta je určena pro rozvoj výroby energie z větrné energie. Cílem akceleračních oblastí je zjednodušeni následných procesů při povolováni stavby větrných elektráren a při stanoveni podmínek jejich provozu. Akcelerační oblast AOV86 zasahuje do katastrálních území 704148 Všetice (obec Netvořice), 756202 Stranný (obec Netvořice), 601951 Bělice (obec Neveklov), 624519 Dalešice nad Vltavou (obec Neveklov), 697346 Mlékovice u Neveklova (obec Neveklov). Konstatujeme, že podle § 2 odst. 2 Zákona č. 128/2000 Sb. (Zákon o obcích) je obec povinna pečovat o všestranný rozvoj svého území a o p3třeby svých občanů, což Město Neveklov považuje za svůj primární	**Neakceptováno.** Obavy z hluku, stroboskopického efektu a dopadů na pohodu bydlení jsou řešeny povinností zpracovat ke každému záměru VTE hlukovou studii a studii minimalizace shadow flicker efektu; zákonné hygienické limity musí záměry splnit v navazujícím stavebním řízení. Minimální vzdálenost 500 m od obytné zástavby sídel snižuje rizika pro obyvatele a stanovení konkrétních podmínek pro záměry v blízkosti pobytových sociálních zařízení je předmětem individuálního posuzování v rámci navazujících řízení. Vymezení akceleračních oblastí proběhlo na základě biologického posouzení konkrétních navrhovaných území podle § 11 odst. 3 resp. 4 zákona č. 249/2025 Sb. (ZOZE), jehož výsledky spolu s výsledky vyhodnocení vlivů na životní prostředí (SEA/VVURÚ, Příloha 5 k Změně č. 2 ÚRP) byly zapracovány do návrhu; oblasti, u nichž autorizované osoby identifikovaly významné negativní nebo

Poř. č.	Připomínkové místo	Číslo jednací	Článek	AO	Připomínka	Vyhodnocení
					úkol. výše uvedený záměr nebyl s dotčen3mi obcemi projednán a omezuje do budoucna možnosti dotčených obci 0 ovlivnit proces povoleni vzniku větrných elektráren na jejich území a případně regulovat jejich provoz. Na území AOV86 je navrženo až 8 větrných elektráren s výškou do 200 m, které by měly být situovány ve vzdálenosti alespoň 500 m od trvale obývaných" objektů. Podmínky pro umístěni elektráren jsou uvedeny v dokumentu „Opatření obecné povahy pro akcelerační oblast AOV86 Neveklov" (dále jen též „Opatření"). Komentář a vysvětleni k Opatřeni obsahuje dokument „Odůvodnění Opatření obecné povahy pro akcelerační oblast AOV86 Neveklov" (dále jen též „Odůvodnění "). Oba dokumenty mají nahradit standardní proces EIA. Zastupitelstvo Města Neveklov na svém mimořádném veřejném zasedání konaném dne 18. 05. 2026 vyjádřilo nesouhlas s Územním opatřením pro akcelerační oblast AOV86 Neveklov a se Změnou Č.2 Územního rozvojového plánu a souvisejícími ú:emnimi opatřeními a podává k Návrhu změny č. 2 ÚRP a k souvisejícím územním opatřením pro AOV86 tyto připomínky: **1. Vliv na lidské zdraví** 1.1.V Opatřeni a v Odůvodnění chybí samostatná kapitola, která by se věnovala možným vlivům na lidské zdraví. Tato významná oblast je upravena pouze v odst. 3.1.k) (opatření ke snížení negativního vlivu hluku), 3.1.1) (opatřeni pro snížení vlivu stroboskopického efektu) a 3.1.m) (opatřeni v oblasti signálních světel podle Leteckého předpisu L14). Při veřejném projednáváni Návrhu dne 15. 5. 2026 bylo opakovaně konstatováno, Ze základním prvkem prevence před negativním vlivem provozu větrných elektráren na lidský organismus je především dostatečná vzdálenost od obydlených objektů. v návrhu AOV86 se počítá s miniináln í vzdálenosti 500 m od hranice AOV k nejbližšímu obydli. Ve světě je přitom standard podstatně větší (vesměs kolem 1000 m). Podmínky ČEZ pro výstavbu větrných elektráren uváději např. doporučenou minimální vzdálenost 700 až 1200 m od obydlených oblastí. je zřejmé, že zvolených 500 m bylo stanoveno účelově tak, aby bylo vůbec možné zóny vymezit. Např. v případě volby minimální vzdálenosti 1000 m by AOV86 nemohla vůbec vzniknout, protože v takové vzdálenosti je centrum několika obcí a osad. Domníváme se, že zvolená vzdálenost mezi hranici AOV86 a obydlím rovná 500 m je nedostatečná a není v Návrhu a Opatřeni dostatečně zdůvodněná. 1.2.Upozorňujeme, že se v b¢zprostředn1 blízkosti lokality AOV86 vyskytují minimálně 2 obývané nemovitosti. jedná se o use¢ilost Maletín (Mlékovice , souřadnice JTSK 741140/1079083) a o tzv. Palečkovu chatu (Dalešice , souřadnice JTSK 742017/1076477). je zřejmé, že AOV86 nesplňuje ani zvolenou (nedostatečnou) v-'zdálenost 500 m od hranice AOV k obydli. Pro větrnou energii (AOV) jsou vyžadovány celistvé plochy' o velikosti minimálně 2,5 km' s dostatečným odstupem od hranic i zastavěného území a s ohledem na krajinný ráz. Vyloučením plochy vymezené vzdáleností 500 m od těchto obydli dojde k poklesu plochy AOV86 pod tento stanovený limit. 1.3.Považujeme za nepřípustné, že by otázka hluku a stroboskopického efektu měla být řešena až po případném povoleni nebo po výstavbě elektráren v navazujícím stavebním řízeni formou hlukové studie (Opatřeni odst. 3.1.k) a studie působeni stroboskopického efektu na obytnou zástavbu (Opatření odst. 3.1.1). Vyvolalo by to Fravděpodobně velký tlak na případné úlevy z hygienických limitů z důvodu rizika zmařeni investice. vh[gdnější by bylo zpracováni prediktivní studie, jak je obvyklé v procesu EIA. Ta by mohla dopředu odhednout, zda kumulativní efekt větrných elektráren v daném území vůbec může splnit hygienické normy. 1.4.Zásadni je pro nás vyjádřen ředitele Centra sociálních služeb Tloskov PhDr. Matěje Lipského, Ph.D., 0 které je součásti příloh připomínek Města Neveklova. Centrum sociálních služeb Tloskov sídli v zámku Tloskov ve vzdálenosti cca 700 m od východní hranice AOV86. jde o zařízení, které poskytuje sociální a podpůrné služby lidem se zdravotním, zejména mentálním postižením. Město Neveklov v současné době zastává funkci veřejného opatrovníka pro 95 těchto klientů. Ředitel Lipský vyjadřuje obavy z možných zdravotních rizik pro klienty Centra. V Centru trvale žije vÍce než 50 klientů s diagnózou Porucha autistického spektra (PAS) a vÍce než 100 klientů s diagnózou Epilepsie. jedná se o osoby zvláště citlivé	kumulativní vlivy, byly ze Změny č. 2 ÚRP vyloučeny (odůvodnění Změny č. 2 ÚRP, odst. 32). Pro výběr ploch akceleračních oblastí byla využita mapa citlivosti ptáků vůči VTE zpracovaná Českou společností ornitologickou; území s extrémním a vysokým kolizním rizikem do akceleračních oblastí zahrnuta nebyla. Pro každou akcelerační oblast bylo zpracováno biologické posouzení, jehož výsledky byly zapracovány do podmínek územních opatření (ochrana biotopů, biologický dozor, monitoring mortality ptáků, detekční systémy, selektivní odstávky). Nebyly identifikovány významné negativní vlivy, které by bránily vymezení akceleračních oblastí. Akcelerační oblasti jsou vymezeny mimo nadregionální a regionální biocentra; územní opatření vylučují zásah do prvků lokálního ÚSES a všech biokoridorů, s výjimkou nezbytného křížení liniové dopravní a technické infrastruktury. Výsledky posouzení krajinného rázu v rámci VVURÚ vedly k zcela vypuštění 16 původně uvažovaných akceleračních oblastí a ke snížení limitu maximální výšky elektráren u 48 z 80 zbývajících oblastí pro VTE; podmínky v územních opatřeních dále omezují barevné řešení doprovodných staveb a rozsah trvalých terénních úprav. Vliv na turistický potenciál a rekreaci bude předmětem posouzení v navazujících řízeních; samotné vymezení akcelerační oblasti v ÚRP nezakládá právo na výstavbu VTE ani nevylučuje jiné využití území. Analýza větrného potenciálu byla vstupním podkladem při přípravě návrhu akceleračních oblastí; posouzení ekonomické návratnosti a technické proveditelnosti konkrétních záměrů, včetně připojení do elektrizační soustavy, je úlohou investorů v navazujících řízeních.

Poř. č.	Připomínkové místo	Číslo jednací	Článek	AO	Připomínka	Vyhodnocení
					na jakékoliv změny okolního prostředí, zvláště hluk, vibrace, vizuální podněty a jejich kombinace. Ve vyjádření je podrobně komentován možný negativní vliv hluku (slyšitelného i infrazvuku) a stroboskopického efektu na tuto zvláště citlivou skupinu obyvatel. Domníváme se, že ochrana této skupiny obyyate| města je zásadním důvodem pro preventivní vyřazeni AOV86 ze seznamu akceleračních oblastí. **2. Ochrana krajiny a krajinného rázu** 2.1.Navržené změny ÚRP by měly být v souladu s obecnými zásadami územního plánováni. Ty mimo jiné stanovi požadavek na ochranu a zachování přírodní, civilizační a kulturní hodnoty daného území. AOV86 se nachází v krajinářsky cenné oblasti Středního Povltaví a Dolního Posázaví. Jedná se o významnou rekreační lokalitu a turistickou oblast, často využívanou filmaři pro svou malebnost. Opatřeni v bodu 3.1.q) shodně uvádí, že lokalita obsahuje významné krajinné prvky typu údolní niva s přírodními biotopy. V bodě 3.1.q) 6 se konstatuje, že není vyloučeno, že tyto přítomné přírodní biotopy budou výstavbou zničeny či zásadním způsobem ovlivněny. Toto považujeme za nepřípustné. Vliv elektráren na krajinný ráz byl hodnocen (dle vyjádření při veřejné prezentaci Návrhu) sice osobami s požadovanou autorizaci, ale nutně subjektivně (objektivní metoda neexistuje). To bohužel způsobuje, že hodnoceni a váha vlivu na změny krajinného rázu pro jednotlivé lokality nejsou srovnatelné. My považujeme realizaci větrných elektráren v dané lokalitě z hlediska ochrany krajinného rázu za 0 destruktivní a nevratný. 2.2.V Opatřeni a Odůvodněni v Mst. 3.1.a) až 3.1.d) je jako hlavni nástroj chránící krajinný ráz limit pro výšku elektráren do 200 m, joužiti nátěrů matných (přírodních) odstínů a minimalizace terénních úprav v okolí elektráren. Nelze Fřijmout úvahu, že by opatřeni takového charakteru mohla eliminovat devastující vliv elektráren ne existujIcI krajinný ráz, nebo že jsou dostatečná. **3. Ochrana přírody** 3.1.V těsném sousedství navržené AOV86 se nachází Regionální biocentrum RBC Hájek a akcelerační oblast protíná biokoridor Neveklov. Obě chráněná území jsou součásti Územního systému ekologické stability (ÚSES) a tvoří významnou migrační zónu, která by byla instalací elektráren narušena. V podkladech nelze dohledat souhlas orgánů ochrany přírody s jejich omezením. V Opatřeni v odst. 3.1.i) je uvedeno, že AO by se měly prvkům ÚSES zcela vyhnout. V Odůvodněni se v odst. 3.1.i) připouští bez dalšího vysvětleni zásah do biokoridoru s tím, že nebude narušena jeho funkce. S tím nesouhlasíme. Není zřejmé případné rozmístění elektráren a nemůže tedy být posouzen jejich vliv na funkci biokoridoru. Měla by tedy platit zásada, že prvky ÚSES by neměly být ao dotčeny. 3.2.Provoz VTE představuje riziko zvláště pro volně žijící ptáky. V Odůvodněni v odst. 3.2.C) je dokonce uvedeno konstatování, že ,, nebylo možné se vyhnout všem detekovaným místům výskytu citlivých, vzácných a ohrožených druhů ptáků, bez zásadní redukce rozlohy, při které by byla akcelerační oblast zcela zrušena". To chápeme tak, že při dodrženi nastavených pravidel by AOV86 neměla být vůbec navržena. 3.3.V odstavci 3.1.r) Opatřeni je konstatováno, že území AOV86 zahrnuje řadu lesních porostů "....Holý vrch, Černihov, panský les, Dvořáčkův vrch a Ledvinka jsou VKP typu les. Zároveň se zde výskytuji biotopy druhů citlivých ke střetu s VTE, a zvláště chráněných druhů". Přes toto konstatováni jsou dále doplněny jen víceméně formální postupy, jak negativní vliv elektráren snížit a omezit (např. je určena vzdálenost pro novou výsadbu, je zmiňěno riziko šířeni invazní druhů rostlin při zásahu do terénu apod.). Tato opatřeni považujeme za neúČinná a nedostatečná. **4. Hodnocení ekonomického a společenského přínosu**	

Poř. č.	Připomínkové místo	Číslo jednací	Článek	AO	Připomínka	Vyhodnocení
					4.1.V Návrhu, Opatření ani v OdJvodněni není uvedena žádná úvaha, zda navržená AOV86 splňuje alespoň základní předpoklady pro j2ji ekonomické využiti a její společenskou prospěšnost. Lokalita AOV86 je z hlediska intenzity větru zcela průměrná. Dle větrné mapy ČR (průměrná rychlost větru ve výšce 100 m nad zemi - Ústav fyziky atmosféry AV ČR 2009) pouze místy dosahuje rychlosti 6 m/s. Z mapy je zřejmé, že podobné a lepší větrné v lastnosti má každý hřeben a vyvýšenina v širokém okolí. 4.2.Na lokalitě je nevyhovující dopravní infrastruktura pro dopravu komponent elektráren a bylo by potřeba ve značné míře vybudovat přístupové cesty. Dále chybí vyhovujIcI infrastruktura pro připojeni elektráren do elektrické sÍtě. Dle podmínek ČEZ pro výstavbu větrných elektráren např. chybí blízká elektrická rozvodna. Za normálních podmínek by jen zmíněné nedostatky takové území již dopředu s velkou pravděpodobností pro investory diskvalifikovali. **<u>Vzhledem k výše uvedeným připomínkám žádáme, aby byla AOV86 Neveklov vyřazena ze Změny Č. 2 Územního rozvojového plánu.</u>** Považujeme za prokázané, že akcelerační oblast zásadně a nevratně narušuje unikátní krajinný ráz Středního Povltaví a nesplňuje existující požadavky na ochranu přírody. jedná se o lokalitu z hlediska využiti větrné energie, zcela průměrnou a nebyl prokázán ani její společenský/ekonomický přínos. V podkladech je nedostatečně řešen případný negativní vliv na lidské zdraví, a to zvláště pro citlivou a velmi početnou skupinu klientů Centra sociálních služeb Tloskov. Návrh na vznik AOV86 vyvolal silně negativní a masivní odpor místních obyvatel i obyvatel ze vzdálenějsi obci. Přispěl k tomu také způsob zveřejněni a prezentace Návrhu a navazujIcIch dokumentů. jak je uvedeno v úvodu, obce neměly možnost se předem v'"jádřit. Ze začátku chyběly dostatečné a přesné informace, společnosti se začaly šířit polopravdy a někdy i pc plaSné zprávy. Negativní postoj obyvatelstva dobře zapadá do celkového rámce našich připomínek. postoj ob /vate| dokumentujeme v příloze, která obsahuje připomínky a komentáře obyvatel a spolků, které byly doruženy na adresu Města Neveklov (některé z nich budou pravděpodobně podány také samostatně, včetně petlce). **Příloha č. 1 k, připomínkám Města Neveklov k NÁVRHU ZMĚNY Č. 2 ÚZEMNÍHO ROZV'OJOVEHO plánu a k opatření obecné povahy pro Akcelerační oblast AOV86 Neveklov k jejich Odůvodnění.**	
6976.	Institut pro energetiku z.s.	MMR-43664-2026-81	99ba 99bb 99bc 99bd 99be 99bf 99bg 99bh 99bi	AOS1 AOS2 AOS3 AOS4 AOS5 AOS6 AOS7 AOS8 AOS9	Věc: **<u>PŘIPOMÍNKY k:</u>** I. návrhu Změny č. 2 Územního rozvojového plánu ČR (ÚRP ČR) II. Vyhodnocení vlivů návrhu Změny č. 2 ÚRP na udržitelný rozvoj území III. návrhům jednotlivých územních opatření pro akcelerační oblasti AOS1, AOS2, AOS3, AOS4, AOS5, AOS6, AOS7, AOS8 a AOS9 vymezených v návrhu Změny č. 2 ÚRP Institut pro energetiku z.s. (dále též jen IPE) se již od roku 2019 zabývá problematikou péče o zlepšení životního prostředí a ochrany spotřebitelů. IPE podává zásadní připomínky k návrhu vymezení akcelerační oblasti AOS1 Kleštčncc, AOS2 Bezuchov, AOS3 Vrbka, AOS4 Karolin, AOS5 Malenovice, AOS6 Zdounky, AOS7 Ptení, AOS8 Prusy a AOS9 Zborovice (dále též jen AOS1 až AOS9) a to zejména z důvodu zásadního rozporu návrhu změny č. 2 ÚRP se Směrnicí Evropského parlamentu a Rady (EU) 2023/2413 ze dne 18. 10. 2023 (dále též jen RED III) a zákona České republiky č. 249/2025 Sb., o urychlení využívání některých obnovitelných zdrojů energie (dále též jen ZOZE). Na základě níže uvedených důvodů IPE nesouhlasí s návrhem změny č. 2 ÚRP ČR, Vyhodnocení vlivů návrhu Změny č. 2 ÚRP na udržitelný rozvoj území (SEA), vč. návrhu opatření obecné povahy pro akcelerační oblasti AOS1 až AOS9 vymezených v návrhu Změny č. 2 URP.	**Akceptováno částečně.** Akcelerační oblast AOS5 – Malenovice byla vypuštěna. K oblastem AOS1, AOS2, AOS3, AOS4, AOS6, AOS7, AOS8 a AOS9 se uvádí: Vlivy návrhu Změny č. 2 ÚRP byly posouzeny na úrovni koncepce v rámci vyhodnocení vlivů na udržitelný rozvoj území (VVURÚ, Příloha 5 k Změně č. 2 ÚRP). Posouzení kumulativních vlivů na životní prostředí a veřejné zdraví proběhlo jak pro každou akcelerační oblast individuálně (karty AO, příloha č. 2 SEA), tak pro Změnu č. 2 ÚRP jako celek. Záměry v akceleračních oblastech podléhají posouzení vlivů dle § 11 ZOZE v rámci jednotného environmentálního stanoviska; EIA dle zákona č. 100/2001 Sb. se pro záměry ve vymezených akceleračních oblastech nebude opakovaně vyhotovovat v rámci stavebního řízení (§ 11 odst. 5 ZOZE). Konkrétní záměry se nadále povolují v souladu se stavebním zákonem za podmínek stanovených v územním opatření. Variantní řešení nejsou relevantním územně plánovacím nástrojem pro vymezování lokalit pro OZE. Ustanovení § 4 odst. 3 ZOZE a čl. 15c směrnice RED III sice upřednostňují brownfieldy a degradované plochy,

Poř. č.	Připomínkové místo	Číslo jednací	Článek	AO	Připomínka	Vyhodnocení
					Veškeré níže uvedené připomínky se vztahují současně i ke všem dalším projednávaným částem veřejné vyhlášky. **I. Hlavní předmět připomínek — rozpor s evropskou a českou legislativou** Všechny AOS1 až AOS9 pro fotovoltaické elektrámy jsou vymezeny v zásadním rozporu se směrnicí RED III a zákonem ZOZE na zemědělské půdě aktivně obdělávané.tyčeny Tímto podáváme připomínky k návrhu vymezení akceleračních oblastí pro fotovoltaické elektrárny (FVE). Na základě níže uvedených argumentů nesouhlasíme s návrhem Změny č. 2 ÚRP ČR, Vyhodnocením vlivů návrhu Změny č. 2 ÚRP na udržitelný rozvoj území (SEA) ani s návrhy jednotlivých územních opatření pro akcelerační oblasti (AO) vymezenými v tomto návrhu. Veškeré následně uvedené připomínky se vztahují současně ke všem výše uvedeným projednávaným částem veřejné vyhlášky. **II. Ústavně-právní připomínky** **1. Porušení Ústavního zákona č. 1/1993 Sb., tj. Ústavy České republiky, v těchto částech** ***a) Porušení Čl. 7:*** *Stát dbá o šetrné využívání přírodních zdrojů a ochranu přírodního bohatství.* Stát tím, že by dovolil vymezit AOS1 az AOS9, porušil povinnost dbát o šetrné využívání přírodních zdrojů a ochranu přírodního bohatství, tj. připustil by zasáhnout do krajiny tak, že by ji regionálně narušil. Tím by porušil daný článek Ústavy ČR. ***b) Porušení Čl. 8:*** *Zaručuje se samospráva územních samosprávných celků.* ***Porušení Čl. 101, odst.1:*** *Obec je samostatně spravována zastupitelstvem.* Pokud by stát připustil vymezení akceleračních oblastí AOS1 až AOS9, připustil by protiprávní zásah do územních plánů, které jsou výsostným právem obcí jako jednotek územních samospráv. Podobným způsobem stát není oprávněn, a to ani zákonodárnou cestou, zasahovat do vyhrazené pravomoci obcí. Schvalování územního plánu je proces v kompetenci zastupitelstva obce, které rozhoduje o jeho pořízení, zadání i finálním vydání. Přijetím akceleračních oblastí došlo k protiústavnímu zásahu do práva na samosprávu, a pokud by došlo k povolení větrné elektrámy na základě tohoto právního předpisu, jedná se o právní předpis protiústavní. <u>Navrhuje se:</u> Stáhnout návrh AOS1 až AOS9 z projednávání, vzhledem k jeho protiustavnosti návrhu AOS1 až AOS9 jej požadujeme stáhnout z projednávání a vrátit jej k zásadnímu přepracování tak, aby plně respektoval ústavně zaručené právo obcí na samosprávu a zákonnou povinnost státu chránit přírodní bohatství. **2. Porušení Ústavního zákon č. 2/1993 Sb. ve znění ústavního zákona č. 162/1998 Sb. a ústavního zákona č. 295/2021 Sb., Listina základní práv a svobod** ***a) Porušení Čl. 4, odst. 3:*** *Zákonná omezení základních práv a svobod musí platit stejně pro všechny případy, které splňují stanovené podmínky.* ***Porušení Čl. 4, odst. 4:*** *Při používání ustanovení o mezích základních práv a svobod musí být šetřeno jejich podstaty a smyslu. Taková omezení nesmějí být zneužívána k jiným účelům, než pro které byla stanovena.* Přijetí aplikace akceleračních oblastí došlo k zásadnímu narušení principu rovnosti, když pro vybrané typy staveb, zde fotovoltaických elektráren, byly jedny subjekty práva zvýhodněny (investoři), a jiné subjekty práva, vlastníci nemovitostí, znevýhodněni. Investoři fotovoltaických elektráren byli zvýhodnění	avšak nevylučují vymezení akcelerační oblasti na jiných pozemcích; vymezení výhradně na degradovaných plochách nebylo s ohledem na prostorové nároky technologie fotovoltaických elektráren proveditelné. Zákon č. 334/1992 Sb., o ochraně ZPF, se na záměry v akceleračních oblastech vztahuje v plném rozsahu; vymezení AO v ÚRP nenahrazuje souhlas orgánu ochrany ZPF. Vymezení akceleračních oblastí proběhlo na základě biologického posouzení konkrétních navrhovaných území podle § 11 odst. 3 resp. 4 ZOZE, jehož výsledky spolu s výsledky VVURÚ byly zapracovány do návrhu; oblasti, u nichž autorizované osoby identifikovaly významné negativní nebo kumulativní vlivy, byly ze Změny č. 2 ÚRP vyloučeny (odůvodnění Změny č. 2 ÚRP, odst. 32). Návrh Změny č. 2 ÚRP byl připraven v souladu s platnou legislativou ČR a EU, včetně zákona č. 249/2025 Sb. (ZOZE), směrnice RED III a Listiny základních práv a svobod; vymezení akceleračních oblastí a podmínky v územních opatřeních jsou stanoveny na základě zákona a v jeho mezích. Územní plánování na celostátní úrovni je výkonem státní správy; jeho výsledky nepodléhají schválení orgány územních samosprávných celků.

Poř. č.	Připomínkové místo	Číslo jednací	Článek	AO	Připomínka	Vyhodnocení
					(nedůvodně preferovani) ve stavebním řízení, zatímco investoři jiných staveb nikoli, a účastníci řízení staveb fotovoltaických elektráren, kteří jimi jsou hrubě zasahování, jsou výrazně zasažení do svých vlastnických práv s výrazně omezenými procesními právy. Není zde splněna ani podmínka veřejného zájmu, neboť rozsáhlé plochy fotovoltaických elektráren objektivně a trvale zasahují do krajinného rázu a omezují možnosti využití dotčených pozemků v jejich okolí. Pokud je cílem umožnit stavbami FVE tak hrubý zásah do krajinného rázu a kvůli tomu protekčně preferovat konkrétní typy investorů, dochází k zásadnímu narušování ústavního pořádku, konkrétně výše uvedených článků Listiny. Článkem 4, odst. 3 dochází k nedůvodnému protekčnímu preferování správního řízení konkrétních investorů za účelem dosažení jejich zisku, a to v přímém rozporu s čl. 4, odst. 4, kdy je hrubě zasahováno do práv vlastníků v daném regionu při rezignaci na šetření podstaty a smyslu našich práv. Výstavbou fotovoltaických elektráren v rámci AOS1 až AOS9 by se výrazně omezila naše základní vlastnická práva a bylo by trvale degradováno životní prostředí, ve kterém žijeme. ***b) Porušení Čl. 6, odst. 1:*** *Kazdy má právo na Zivot.* ***Porušení Čl. 11, odst. 1:*** *Každý má právo vlastnit majetek. Vlastnické právo všech vlastníků má stejný zákonný obsah a ochranu.* ***Porušení Čl. II, odst. 3:*** *Vlastnictví zavazuje. Nesmí být zneužito na újmu práv druhých anebo v rozporu se zákonem chráněnými obecnými zájmy. Jeho výkon nesmí poškozovat lidské zdraví, přírodu a životní prostředí nad míru stanovenou zákonem.* Vlastnické právo má mít stejnou ochranu. Vlastnické právo vlastníků pozemků AOS1 až AOS9, na kterých má být prováděna procesně „protekční“ výstavba fotovoltaických elektráren, je preferováno před vlastnictvím vlastníků pozemků, na kterých je provedeno obydlí. **3. Porušení práva na informace o životním prostředí** Pořizovatel návrhu Změny č. 2 ÚRP a Vláda ČR porušili právo občanů ČR na úplné a pravdivé informace o stavu životního prostředí. Toto právo je garantováno zákonem č. 123/1998 Sb. a Aarhuskou úmluvou. Stát je povinen informovat veřejnost o všech aspektech strategických rozhodnutí, která zasahují do základních práv a hodnot krajiny. Zamlčování negativních vlivů (včetně kumulativních dopadů na krajinný ráz, rizik pro místní ekosystémy či faktické energetické bilance a efektivity využívání půdního fondu) v procesu přípravy akceleračních oblastí AOS1 až AOS9 znemožňuje informovanou účast veřejnosti. Strategické rozhodnutí učiněné v informačním vakuu je z pohledu ústavního pořádku nepřezkoumatelné a nezákonné, neboť zbavuje občany možnosti efektivně bránit své zákonem chráněné zájmy. <u>Navrhuje se:</u> Vzhledem k porušení povinnosti poskytnout veřejnosti úplné informace o dopadech záměru požadujeme návrh AOS1 až AOS9 stáhnout z projednávání a vrátit k zásadnímu přepracování, a to do doby, než bude zpracována a zveřejněna transparentní a úplná analýza všech vlivů na životní prostředí. **4. Rozpor se zákonem č. 500/2004 Sb., správní řád** ***a) Porušení § 3 správního řádu (zásada materiální pravdy):*** Pořizovatel v rozporu s tímto ustanovením nezjistil skutkový stav tak, aby o něm nebyly důvodné pochybnosti. Návrh AOS1 až AOS9 se opírá o paušální předpoklady bez hlubší vazby na specifika dotčených území, čímž dochází k zásadnímu zanedbání povinnosti správního orgánu vyjít ze spolehlivě zjištěného stavu.	

Poř. č.	Připomínkové místo	Číslo jednací	Článek	AO	Připomínka	Vyhodnocení
					b) Porušení $ 68 správního řádu (nedostatečné odůvodnění): Návrh je z hlediska zákona nepřezkoumatelný, neboť předložená dokumentace (včetně mapových podkladů a karet AOS1 až AOS9) vykazuje pouze administrativní vymezení ploch, nikoliv věcné odůvodnění jejich výběru v kontextu konkrétního území. Odůvodnění postrádá individuální úvahy správního orgánu, kterými se řídil při posuzování vhodnosti těchto ploch, a zcela v něm absentuje vypořádání s fakty, která jsou pro dané území podstatná (zejména střety s jinými veřejnými zájmy). Samotná existence mapy nebo technické karty nezakládá zákonné odůvodnění, pokud tato neobsahuje zdůvodnění „proč právě zde“ a „proč při zohlednění těchto konkrétních rizik“. Návrh se tak omezuje na deklaraci záměru, nikoliv na řádné správní odůvodnění jeho nezbytnosti a souladu s veřejnými zájmy v dané lokalitě. Navrhuje se: Vzhledem k tomu, že návrh AOS1 až AOS9 v předložené podobě vykazuje zásadní vady v procesu zjišťování skutkového stavu a postrádá zákonné odůvodnění dle $ 3 a § 68 správního řádu, požadujeme tento návrh stáhnout z projednávání a vrátit k zásadnímu přepracování. Předložená dokumentace musí být doplněna o individuální odůvodnění výběru každé akcelerační oblasti, které bude založeno na spolehlivě zjištěném stavu území a bude obsahovat řádné vypořádání všech identifikovaných střetů s ostatními veřejnými zájmy, aby bylo zajištěno, že rozhodnutí bude přezkoumatelné a v souladu se zákonem. **5. Rozpor se zákonem č. 100/2001 Sb. (SEA)** Vyhodnocení SEA pro AOS1 až AOS9 je neúplné a věcně nedostatečné, neboť zcela absentuje: • **Hodnocení kumulativních vlivů:** Projekty jsou posuzovány izolovaně, ignoruje se synergický negativní dopad na ekosystémy. • **Variantní řešení:** Chybí porovnání alternativ, což znemožňuje objektivní výběr nejšetrnějšího řešení. • **Konkrétní dopady:** Dokumentace postrádá analýzu reálných dopadů na specifické území, pracuje pouze s paušálními daty. Navrhuje se: Vzhledem k tomu, že předložené vyhodnocení vlivů AOS1 až AOS9 na životní prostředí (SEA) je v přímém rozporu se zákonem č. 100/2001 Sb., neboť postrádá hodnocení kumulativních vlivů, variantní řešení i analýzu konkrétních dopadů na dotčená území, požadujeme návrh stáhnout z projednávání a vrátit k zásadnímu přepracování. Předložená dokumentace musí být kompletně přepracována tak, aby obsahovala řádné posouzení synergií mezi záměry, srovnání environmentálně šetrných alternativ a expertní analýzu specifických dopadů na všechny lokality, bez čehož je proces SEA nezákonný a věcně nepřezkoumatelný. **6. Rozpor se zákonem č. 114/1992 Sb., o ochraně přírody a krajiny** Navržené vymezení akceleračních oblastí AOS1 až AOS9 je v přímém rozporu se základními nástroji ochrany přírody a krajiny, neboť: • Ohrožení krajinného rázu (8 12): Umístění průmyslových fotovoltaických celků do volné krajiny hrubě narušuje její charakter, estetickou hodnotu a přirozenou harmonii, což je v rozporu s požadavkem na zachování krajinného rázu.	

Poř. č.	Připomínkové místo	Číslo jednací	Článek	AO	Připomínka	Vyhodnocení
					• Narušení ekologické stability území: Akcelerační oblasti AOS1 až AOS9 fakticky fragmentují krajinu. Instalace plošných staveb a související infrastruktury znemožňuje zachování funkčních ekologických vazeb, což vede k postupné degradaci stability celých ekosystémů. • Zásah do biotopů a migračních tras: Vymezení oblastí AOS1 a AOS9 nerespektuje biodiverzitu daných území. Chybí posouzení přímého ohrožení lokálních biotopů a zejména blokace migračních koridorů volně žijících živočichů, což je v přímém rozporu s povinností státu chránit přírodní dědictví. Navrhuje se: Vzhledem k tomu, že vymezení akceleračních oblastí je v přímém rozporu se zákonem č. 114/1992 Sb., o ochraně přírody a krajiny, neboť závažně narušuje krajinný ráz, fragmentuje ekosystémy a negativně zasahuje do migračních tras, požadujeme návrh stáhnout z projednávání a vrátit k zásadnímu přepracování. Předložená dokumentace musí být doplněna o komplexní hodnocení vlivu na krajinný ráz, analýzu ekologické stability území a odbornou studii migračních koridorů, přičemž požadujeme vyřazení všech ploch, které by způsobily nevratnou degradaci přírodních hodnot a biologické rozmanitosti dotčených lokalit. **7. Rozpor se stavebním zákonem (zákon č. 283/2021 Sb.)** Vymezení akceleračních oblastí AOS1 až AOS9 v navrženém rozsahu je v přímém rozporu se základními cíli a úkoly územního plánování: • Ochrana hodnot území (8 18 a § 19): Návrh zcela pomíjí povinnost chránit a rozvíjet přírodní, civilizační a kulturní hodnoty území. Místo jejich ochrany předkládá pořizovatel plošnou industrializaci volné krajiny, která tyto hodnoty nevratně poškozuje, aniž by byla doložena jejich náležitá analýza a ochrana. • Požadavek na udržitelný rozvoj: Strategie územního plánování vyžaduje vyvážený vztah mezi podmínkami pro hospodářské činnosti a ochranou životního prostředí. Předložený návrh tento princip rovnováhy porušuje; jednostranně upřednostňuje průmyslový zájem na výstavbě FVE před udržitelným využitím krajiny, což je v přímém rozporu s účelem stavebního zákona. Navrhuje se: Vzhledem k tomu, že návrh vymezení akceleračních oblastí AOS1 až AOS9 je v přímém rozporu se základními cíli a úkoly územního plánování dle zákona č. 283/2021 Sb., zejména v oblasti ochrany přírodních a kulturních hodnot území a principů udržitelného rozvoje, požadujeme návrh stáhnout z projednávání a vrátit k zásadnímu přepracování. Předložená dokumentace musí být v souladu s požadavky stavebního zákona doplněna o podrobnou analýzu hodnot dotčeného území a musí prokázat dodržení principu rovnováhy mezi hospodářským rozvojem a ochranou životního prostředí, neboť současná plošná industrializace volné krajiny tyto zákonné požadavky prokazatelně nenaplňuje. **8. Nepřípustná subordinace zákona a směrnic EU pod podzákonné předpisy** Argumentace zpracovatele, která obhajuje zábory zemědělské půdy (včetně třídy III. a wužší) odkazem ua podzákonné předpisy (vyhláška ev. dokonce uařízení vlády), je právně nepřípustná. Vyhláška je právní silou podřízena zákonům ČR a přímo aplikovatelným předpisům práva EU (včetně směrnice RED III). Obhajoba devastace zemědělského půdního fondu odkazem na vyhlášku ev. na nařízení vlády č. 507/2025 Sb. ignoruje nadřazené cíle EU v oblasti uvážlivého využívání zdrojů (čl. 191 SFEU) a strategické potřeby potravinové bezpečnosti.	

Příloha č. 5zj – Vyhodnocení připomínek obcí a veřejnosti

Poř. č.	Připomínkové místo	Číslo jednací	Článek	AO	Připomínka	Vyhodnocení
					Podzákonný předpis nemůže suspendovat povinnost státu jednat v souladu se smyslem směrnice RED III, která prioritizuje využití zastavěných ploch před zábory zemědělské půdy. Argumentace vyhláškou je v tomto kontextu právně irelevantní a neomlouvá faktickou nečinnost při preferenci brownfieldů.	

					Argumentace vyhláškou je v tomto kontextu právně irelevantní a neomlouvá faktickou nečinnost při preferenci brownfieldů. Navrhuje se: Vzhledem k tomu, že argumentace zpracovatele založená na podzákonných právních předpisech je v přímém rozporu s hierarchií právních norem a ignoruje nadřazené cíle EU v oblasti potravinové bezpečnosti a udržitelného využívání zdrojů (čl. 191 SFEU), požadujeme návrh stáhnout z projednávání a vrátit k zásadnímu přepracování. Předložená dokumentace musí být uvedena do souladu se směrnicí RED III a českým zákonem ZOZE, a to zejména v otázce prioritního využívání zastavěných ploch a brownfieldů před zábory zemědělského půdního fondu, neboť odkaz na vyhlášku ev. dokonce nařízení vlády nemůže suspendovat zákonnou povinnost státu jednat v souladu se strategickými cíli potravinové soběstačnosti a ochrany půdy. **III. Právní rozpor záměru s legislativou a prioritami EU** Vymezení akceleračních oblastí AOS1 až AOS9 v návrhu Změny č. 2 ÚRP je v přímém rozporu s primárním i sekundárním právem Evropské unie: **1. Rozpor s Listinou základních práv EU (čl. 52 a 53)** Aplikace směrnice (EU) 2023/2413 v předloženém návrhu není v souladu s čl. 53 Listiny základních práv EU, který zakazuje oslabení úrovně ochrany základních práv. Vynucování výstavby VTE na úkor vlastnických práv a zdraví občanů narušuje tuto garanci. Orgány EU při přijetí směrnice nerespektovaly **čl. 52 odst. 2 Listiny**, neboť zvolené omezení práv občanů ČR není v rovnováze s cílem obecného zájmu Unie, pokud vede k devastaci lokálních ekosystémů. Právní rozpory s legislativou a prioritami EU Navrhuje se: Vzhledem k tomu, že návrh vymezení akceleračních oblastí nerespektuje zákaz oslabení úrovně ochrany základních práv dle čl. 53 Listiny základních práv EU a postrádá nezbytnou proporcionalitu mezi cílem obecného zájmu Unie a devastací lokálních ekosystémů dle čl. 52 odst. 2 téže Listiny, požadujeme návrh stáhnout z projednávání a vrátit k zásadnímu přepracování. Předložená dokumentace musí být v souladu s unijním právem přepracována tak, aby bylo zaručeno, že implementace směrnice (EU) 2023/2413 nepovede k nepřiměřenému omezení ústavně zaručených práv občanů ČR na vlastnictví a zdraví, a to při současném zajištění ochrany ekosystémů, což je v nyní předložené podobě zcela opomíjeno. **2. Rozpor návrhu se směrnicí RED III (2023/2413)** Předložený návrh Změny č. 2 ÚRP nerespektuje základní principy směrnice RED III, která prioritizuje výstavbu obnovitelných zdrojů v lokalitách s minimálním dopadem na životní prostředí a krajinu. 7	

Poř. č.	Připomínkové místo	Číslo jednací	Článek	AO	Připomínka	Vyhodnocení
					▪ **Absence prioritizace zastavěných ploch a brownfieldů:** Pořizovatel nikde nedoložil, že by při výběru akceleračních oblastí AOS1 až AOS9 postupoval v souladu s hierarchií „střechy – brownfieldy – technicky narušená území – volná krajina“. Namísto přednostního využití již urbanizovaných či degradovaných ploch návrh směřuje k industrializaci zemědělských pozemků. ▪ **Rozpor s principem minimalizace dopadů:** Směrnice RED III ukládá členským státům povinnost minimalizovat environmentální dopady. Vymezení AOS1 až AOS9 plošně do volné krajiny je v přímém rozporu s tímto principem, neboť volba lokalit postrádá jakoukoli analýzu alternativ, která by zohlednila šetrnější možnosti využití území. Navrhuje se: Vzhledem k tomu, že předložený návrh Změny č. 2 ÚRP je v přímém rozporu se základními principy směrnice RED III (2023/2413), zejména s požadavkem na prioritizaci zastavěných ploch, brownfieldů a technicky narušených území před volnou krajinou, požadujeme návrh stáhnout z projednávání a vrátit k zásadnímu přepracování. Předložená dokumentace musí být doplněna o transparentní analýzu alternativ, která prokáže, že byly v souladu se směrnicí RED III vyčerpány možnosti výstavby na urbanizovaných či degradovaných plochách, a že vymezení akceleračních oblastí do volné krajiny proběhlo při striktním dodržení principu minimalizace environmentálních dopadů. **3. Rozpor se Směrnicí EIA (2011/92/EU)** Proces pořizování návrhu Změny č. 2 ÚRP v části akceleračních oblastí AOS1 až AOS9 vykazuje zásadní pochybení ve vztahu k unijním standardům posuzování vlivů na životní prostředí: ▪ **Nedostatečné zapojení veřejnosti:** Proces projednávání návrhu fakticky znemožňuje efektivní participaci veřejnosti. Absence včasných, srozumitelných a konkrétních podkladů pro jednotlivé dotčené lokality zbavuje dotčené subjekty možnosti uplatnit svá práva v souladu s Aarhuskou úmluvou a směrnicí EIA, která vyžaduje „včasné a účinné“ informování a zapojení veřejnosti. ▪ **Nedostatečné vyhodnocení vlivů:** Dokumentace rezignuje na věcnou hloubku posouzení vlivů. Pouhý formální procesní úkon nenahrazuje věcnou analýzu, kterou směrnice EIA vyžaduje jako nezbytný podklad pro rozhodování. Dokumentace neobsahuje reálná data o dopadech na ekosystémy, krajinný ráz ani zdraví obyvatel, čímž se stává pro účely posouzení vlivů na životní prostředí nepoužitelnou. Navrhuje se: Vzhledem k tomu, že proces pořizování návrhu Změny č. 2 ÚRP v části akceleračních oblastí je v přímém rozporu se Směrnicí EIA (2011/92/EU) a Aarhuskou úmluvou, zejména kvůli znemožnění efektivní participace veřejnosti a absenci věcné hloubky hodnocení dopadů na ekosystémy, krajinný ráz a zdraví obyvatel, požadujeme návrh stáhnout z projednávání a vrátit k zásadnímu přepracování. Předložená dokumentace musí být doplněna o reálná data a věcné analýzy vlivů, které budou veřejnosti včas a srozumitelně 8	

Poř. č.	Připomínkové místo	Číslo jednací	Článek	AO	Připomínka	Vyhodnocení
					zpřístupněny tak, aby byla naplněna práva dotčených subjektů na informovanou a účinnou účast v procesu, bez čehož je návrh procesně i věcně vadný a nezákonný. **4. Rozpor s principem předběžné opatrnosti (čl. 191 SFEU)** Předložený návrh Změny č. 2 ÚRP a podkladové vyhodnocení SEA jsou v přímém rozporu se základními principy environmentální politiky EU, jak jsou definovány v čl. 191 SFEU: a) ***Povinnost prevence a opatrnosti:*** Vzhledem k rozsahu navrhované industrializace zemědělské půdy ve volné krajině existuje vysoká míra nejistoty ohledně dlouhodobých vlivů na ekosystémy, a hydrologické poměry a lidské zdraví. Pořizovatel v rozporu s principem předběžné opatrnosti neprokázal, že záměr AOS1 až AOS9 nezpůsobí nevratné škody na životním prostředí. b) ***Ochrana environmentálních cílů:*** Návrh nerespektuje ústavní a unijní cíle, kterými jsou: ▪ **zachování a zlepšování kvality životního prostředí** (místo toho je navržena plošná degradace), ▪ **uvážlivé a racionální využívání přírodních zdrojů** (návrh naopak preferuje neuvážený zábor nezastavěného území před využitím již narušených ploch). Navrhuje se: Vzhledem k tomu, že předložený návrh Změny č. 2 ÚRP a vyhodnocení SEA jsou v přímém rozporu s principem předběžné opatrnosti dle čl. 191 SFEU, neboť zcela ignorují nejistoty ohledně dlouhodobých vlivů na ekosystémy a namísto prevence škod fakticky umožňují nevratnou degradaci přírodních hodnot, požadujeme návrh stáhnout z projednávání a vrátit k zásadnímu přepracování. Předložená dokumentace musí být v souladu s unijními cíli ochrany životního prostředí doplněna o důkladnou analýzu environmentálních rizik, přičemž požadujeme, aby byla prokázána šetrnost a racionalita navrženého řešení, a to při prioritním vyloučení všech záměrů, u nichž nelze s jistotou vyloučit nevratné poškození životního prostředí. **5. Rozpor s Evropskou úmluvou o krajině (ETS No. 176)** Návrh Změny č. 2 ÚRP je v přímém rozporu se závazky ČR vyplývajícími z Evropské úmluvy o krajině, která definuje krajinu jako základní složku životního prostředí obyvatel a prostor jejich identity: ▪ **Nedostatečná ochrana krajinného rázu:** Úmluva ukládá státu povinnost integrovat ochranu krajiny do všech politik, které mají přímý či nepřímý vliv na její vzhled. Předložený návrh však nerespektuje charakter a hodnoty dotčených území a přistupuje k nim jako k „prázdným plochám“ pro průmyslovou výstavbu, čímž popírá princip ochrany krajiny jako přírodního a kulturního dědictví. ▪ **Ignorování charakteru území:** Pořizovatel zcela pomíjí regionální a lokální specifika. Vymezení akceleračních oblastí je založeno na paušálních technických 9	

Poř. č.	Připomínkové místo	Číslo jednací	Článek	AO	Připomínka	Vyhodnocení
					kritériích, nikoliv na hloubkovém posouzení krajinného rázu, což je v přímém rozporu s požadavkem Úmluvy na zohlednění vnímání krajiny obyvatelstvem. ▪ **Odepření účasti veřejnosti:** Úmluva klade zásadní důraz na participaci veřejnosti v rozhodovacích procesech o zásazích do krajiny. Současný proces projednávání, charakterizovaný absencí konkrétních podkladů, znemožňuje občanům a spolkům smysluplnou a včasnou účast na rozhodování o jejich životním prostředí, což je porušením ducha i litery této mezinárodní smlouvy. Navrhuje se: Vzhledem k tomu, že návrh Změny č. 2 ÚRP je v přímém rozporu s Evropskou úmluvou o krajině (ETS No. 176), neboť nerespektuje krajinu jako součást kulturního dědictví, ignoruje její lokální specifika a znemožňuje smysluplnou participaci veřejnosti, požadujeme návrh stáhnout z projednávání a vrátit k zásadnímu přepracování. Předložená dokumentace musí být koncipována tak, aby ochrana krajinného rázu byla plně integrována do procesu plánování, a to na základě hloubkového posouzení hodnot území a v souladu s právem občanů na aktivní účast při rozhodování o podobě a identitě krajiny, v níž žijí. **6. Aarhuská úmluva (Convention on Access to Information, Public Participation in Decision-making and Access to Justice in Environmental Matters), 1998** Pořízení Změny č. 2 ÚRP v části akceleračních oblastí AOS1 až AOS9 vykazuje závažné nedostatky ve vztahu k právům veřejnosti zakotveným v Aarhuské úmluvě: ▪ **Omezení práva na informace:** Pořizovatel neposkytl veřejnosti včasné, úplné a srozumitelné podklady potřebné pro kvalifikované posouzení záměru. Předložená dokumentace AOS1 až AOS9 je příliš obecná a postrádá detailní data pro konkrétní dotčená území, čímž fakticky znemožňuje veřejnosti seznámit se s reálnými dopady záměru. ▪ **Omezení účasti veřejnosti:** Účast veřejnosti je omezena na formální procesní krok bez reálné možnosti ovlivnit podobu návrhu. Vzhledem k absenci konkrétních podkladů a nedostatečnému odůvodnění dochází k vyprázdnění participativního procesu, což je v přímém rozporu se smyslem úmluvy o „účinném“ zapojení veřejnosti do rozhodování. ▪ **Omezení přístupu k právní ochraně:** Nepřezkoumatelnost a nekonkrétnost návrhu v kombinaci s jeho paušálním vymezením fakticky ztěžuje dotčené veřejnosti uplatnění práva na účinnou právní ochranu. Pokud stát rozhoduje bez objektivních podkladů, brání tím občanům efektivně napadnout takové rozhodnutí u nezávislých orgánů. Navrhuje se: Vzhledem k tomu, že proces pořízení Změny č. 2 ÚRP v části akceleračních oblastí AOS1 až AOS9 je v přímém rozporu s Aarhuskou úmluvou, zejména v důsledku faktického znemožnění práva na informace, omezení účasti veřejnosti na formální úroveň a ztížení přístupu k právní ochraně, požadujeme návrh stáhnout z projednávání a vrátit k zásadnímu přepracování. Předložená dokumentace musí být v souladu se zásadami Úmluvy doplněna o detailní a srozumitelné podklady pro každou konkrétní lokalitu tak, aby byla 10	

Poř. č.	Připomínkové místo	Číslo jednací	Článek	AO	Připomínka	Vyhodnocení
					veřejnosti zaručena včasná a účinná možnost seznámit se s reálnými dopady záměru a efektivně uplatnit svá práva v rozhodovacím procesu. **7. Ohrožení potravinové bezpečnosti a porušení principů zemědělské politiky** Záměr záboru řádně obhospodařované zemědělské půdy pro energetické účely AOS1 až AOS9 je v přímém rozporu se základními strategickými cíli EU v oblasti zemědělství. Zemědělská půda je nenahraditelným výrobním prostředkem pro zajištění **potravinové bezpečnosti**, což je jeden z klíčových pilířů bezpečnosti Unie. • **Rozpor se strategií „Od zemědělce ke spotřebiteli“ (Farm to Fork):** Tato strategie EU (COM(2020) 381) klade důraz na odolné a udržitelné potravinové systémy. Likvidace produkční půdy pro účely výstavby FVE přímo podkopává cíle této strategie, snižuje strategickou autonomii členského státu v zásobování obyvatel základními potravinami a je v rozporu se zákonem č. 334/1992 Sb., o ochraně zemědělského půdního fondu. • **Rozpor se Společnou zemědělskou politikou (SZP) 2023–2027:** Strategické plány v rámci SZP mají za cíl podporovat životaschopnost zemědělských farem. Plošný zábor půdy pro energetické projekty AOS1 až AOS9 znemožňuje řádné hospodaření a likviduje dlouhodobé investice zemědělců, které jsou dotovány právě za účelem produkce potravin, čímž dochází k maření veřejných prostředků. • **Porušení principu subsidiarity a ochrany národního bohatství:** Stát má zákonnou povinnost nakládat s půdním fondem tak, aby nedocházelo k jeho nevratné degradaci. Upřednostnění energetických projektů před zemědělskou produkcí bez doložení analýzy dopadů na potravinovou soběstačnost a bez respektování hierarchie lokalit je projevem svévole v rámci územního plánování. Navrhuje se: Vzhledem k tomu, že plošný zábor zemědělské půdy pro energetické účely je v přímém rozporu se strategií „Od zemědělce ke spotřebiteli“ (Farm to Fork), cíli Společné zemědělské politiky (SZP) a zákonem č. 334/1992 Sb., o ochraně zemědělského půdního fondu, požadujeme návrh stáhnout z projednávání a vrátit k zásadnímu přepracování. Předložená dokumentace AOS1 až AOS9 musí obsahovat expertní analýzu dopadů na potravinovou bezpečnost a soběstačnost ČR, která věcně zdůvodní, proč je v konkrétních případech upřednostněna energetická industrializace zemědělské půdy před její produkční funkcí, a to při striktním dodržení zákonné hierarchie využívání území, která prioritizuje brownfieldy a plochy s minimální zemědělskou hodnotou. **IV. Procesní vady, podjatost a netransparentnost návrhu** **1. Neúplnost zveřejněné dokumentace** 11	

Poř. č.	Připomínkové místo	Číslo jednací	Článek	AO	Připomínka	Vyhodnocení
					Publikované informace k návrhu Změny č. 2 ÚRP, poskytnuté Ministerstvem pro místní rozvoj včetně všech příloh, nejsou úplné. Zpracovatel návrhu, Ústav územního rozvoje se sídlem v Brně, soustředil širší okruh dokumentů, než které byly zveřejněny. Navrhuje se: Vzhledem k tomu, že zveřejněná dokumentace k návrhu Změny č. 2 ÚRP je neúplná a neobsahuje veškeré podklady, které má zpracovatel (Ústav územního rozvoje) k dispozici, požadujeme návrh AOS1 až AOS9 stáhnout z projednávání a vrátit k zásadnímu přepracování. Současně požadujeme, aby byla okamžitě zpřístupněna kompletní dokumentace v plném rozsahu, tak aby bylo zajištěno právo veřejnosti na přístup k informacím v souladu se zákonem č. 123/1998 Sb. a Aarhuskou úmluvou, neboť bez zveřejnění celého souboru podkladů nelze proces považovat za transparentní, přezkoumatelný ani zákonný. **2. Absence pověření úředních osob** Z předložené informace Ústavu územního rozvoje vyplývá, že neexistují dokumenty o pověření úředních osob k činnostem na přípravě návrhu Změny č. 2 ÚRP. Nelze tudíž vyloučit, že návrh vypracovaly neúřední osoby bez oprávnění a vyjmenované úřední osoby pouze formálně zaštítily práci jiných soukromých osob svými podpisy. Navrhuje se: Vzhledem k tomu, že v dokumentaci AOS1 až AOS9 zcela absentují doklady o pověření úředních osob k přípravě návrhu Změny č. 2 ÚRP, vyvstává důvodná pochybnost o procesní legitimitě celého procesu a o tom, zda návrh nevypracovaly neoprávněné soukromé osoby, což by představovalo nepřípustnou privatizaci výkonu státní správy. Požadujeme proto, aby pořizovatel bezodkladně předložil zákonné pověření všech osob podílejících se na přípravě dokumentace. V případě, že takové pověření v zákonem stanovené formě neexistuje, je návrh procesně vadný a musí být jako celek stažen z projednávání, neboť dokumenty vypracované neoprávněnými osobami nemohou sloužit jako podklad pro územně-plánovací činnost státu. **V. Věcné a odborné připomínky k dokumentaci SEA a návrhu Změny č. 2 ÚRP** **1. Věcná nepřezkoumatelnost dokumentace z hlediska vlivů na životní prostředí a udržitelnost území** Na veřejném projednání bylo zástupkyní pořizovatele (p. Kabelkovou) tvrzeno, že proces SEA byl proveden mimořádně detailně, aby plnohodnotně nahradil absenci individuálních EIA u jednotlivých záměrů. Předložená dokumentace AOS1 až AOS9 však tento deklarovaný standard nenaplňuje a je v přímém rozporu se závaznými metodikami. Předložený návrh Změny č. 2 ÚRP je věcně nepřezkoumatelný a procesně vadný, neboť zcela rezignuje na komplexní posouzení vlivů na životní prostředí, jak je definováno zákonem č. 17/1992 Sb., a ignoruje závazné metodické standardy. 12	

Poř. č.	Připomínkové místo	Číslo jednací	Článek	AO	Připomínka	Vyhodnocení
					a) ***Absence systémového posouzení vlivů (v rozporu se zákonem č. 17/1992 Sb.):*** Předložený návrh Změny č. 2 ÚRP ignoruje § 2 zákona č. 17/1992 Sb., neboť se omezuje na parciální technické parametry a zcela opomíjí životní prostředí jako funkční celek. Pořizovatel neposoudil vlivy na přirozené podmínky existence organismů a člověka, tok energie ani výměnu látek. Zcela chybí analýza ekologické stability území – nebylo doloženo, zda zásah nevyvolá kolaps ekosystému a zda území unese takto masivní průmyslové zatížení bez nevratné degradace. Vymezení akceleračních oblastí v dosud funkční krajině je v přímém rozporu s principem trvale udržitelného rozvoje, neboť namísto ochrany přírody navrhuje její průmyslovou přeměnu, čímž degraduje kvalitu životního prostředí pro současné i budoucí generace. Navrhuje se: ▪ Okamžité doplnění kompletního systémového posouzení vlivů (SEA) pro každou jednotlivou akcelerační oblast AOS1 až AOS9, které bude v souladu se zákonem č. 17/1992 Sb. a zahrne reálné posouzení kumulativních vlivů na ekologickou stabilitu území. ▪ Prověření energetické bilance a prověření možnosti vyhnout se takto masivního záboru zemědělského půdního fondu pro účely FVE v kontextu dlouhodobé udržitelnosti krajiny a splnění požadavků RED III a ZOZE. ▪ Zpracování aktualizované dokumentace AOS1 až AOS9, která bude obsahovat konkrétní data o vlivu na biodiverzitu, mikroklima a přirozenou propustnost krajiny, namísto obecných a nepřezkoumatelných tvrzení. ▪ V případě neprokázání udržitelnosti záměru v rámci SEA, trváme na vyřazení dotčených akceleračních oblastí AOS1 až AOS9 z návrhu Změny č. 2 ÚRP. **2. Rozpor vymezení akceleračních oblastí se zájmy energetické bezpečnosti ČR** Vymezení akceleračních oblastí AOS1 až AOS9 v navrženém rozsahu je v přímém rozporu se základními zájmy státu v oblasti zajištění energetické bezpečnosti a stability přenosové soustavy: ▪ ***Ohrožení stability soustavy*:** Plošná integrace nestabilních zdrojů AOS1 až AOS9 bez odpovídající místní spotřeby vyrobené elektřiny a kapacity akumulace a regulace kriticky zvyšuje riziko destabilizace sítě a hrozbu celoplošných blackoutů. Návrh neřeší technickou udržitelnost soustavy, pouze nekriticky lokálně navyšuje instalovaný výkon, který v krizových scénářích (dlouhodobé bezvětří u VTE, nízký sluneční svit u FVE) není schopen zajistit stabilní dodávky elektřiny. ▪ ***Bezpečnostní riziko kritické infrastruktury:*** Z hlediska ochrany kritické infrastruktury státu je nepřípustné plošné vymezování ploch pro technologie, které jsou dálkově ovladatelné ze strany výrobců. Jak potvrdil vrchní ředitel MPO na veřejném projednání dne 15. 5. 2026, toto technologické řešení představuje reálnou možnost 13	

Poř. č.	Připomínkové místo	Číslo jednací	Článek	AO	Připomínka	Vyhodnocení
					vnější manipulace s energetickou soustavou ČR, což je z hlediska národní bezpečnosti naprosto nepřípustné. Navrhuje se: Návrh AOS1 až AOS9 nekriticky navyšuje instalovaný výkon bez zajištění odpovídající místní spotřeby či alespoň akumulace, což zvyšuje riziko destabilizace sítě a blackoutů. Dále upozorňujeme, že plošné vymezování ploch pro technologie dálkově ovladatelné zahraničními výrobci představuje vysoké riziko pro kybernetickou bezpečnost a integritu kritické infrastruktury státu, jak bylo potvrzeno i při veřejném projednání dne 15. 5. 2026. Požadujeme, aby byla tato připomínka prošetřena v součinnosti s příslušnými orgány pro energetickou bezpečnost a kybernetickou obranu, aby byla vypracována analýza dopadů na stabilitu soustavy a rizika externí manipulace, a aby byl návrh v případě potvrzení těchto rizik stažen či zásadně modifikován. Požadujeme transparentní informování veřejnosti o výsledcích tohoto posouzení a o konkrétních opatřeních přijatých k zajištění plné suverenity a bezpečnosti energetické soustavy ČR. **3. Nedostatečnost navržených zmírňujících opatření** Předložená zmírňující opatření jsou věcně i procesně nedostatečná, což v kombinaci s obecností návrhu zakládá jeho nepřezkoumatelnost: ▪ **Neřešení podstaty střetů:** Navržená opatření pro AOS1 až AOS9 mají pouze marginální a kosmetický charakter. Neřeší samotné střety s veřejnými zájmy (ochrana krajinného rázu, biodiverzita, potravinová bezpečnost), pouze se snaží zmírnit jejich symptomy, což je v rozporu se zákonným požadavkem na prevenci negativních vlivů. ▪ **Neurčitost a nevymahatelnost:** Řada opatření je formulována vágně, bez konkrétních parametrů a bez mechanismu kontroly jejich plnění. Takto definovaná „opatření“ jsou fakticky nevymahatelná, nekontrolovatelná a tedy pro ochranu dotčeného území zcela neúčinná. ▪ **Nepřípustné odkládání řešení:** Návrh systematicky odkládá posouzení zásadních problémů do navazujících územních či stavebních řízení. Tímto přístupem se však v této fázi stává návrh Změny č. 2 ÚRP nepřezkoumatelným, neboť namísto posouzení „vlivů na životní prostředí“ (SEA) pouze deklaruje možná budoucí řešení, ke kterým však nejsou v této fázi známy žádné podklady. Navrhuje se: Navržená opatření mají pouze kosmetický charakter, jsou vágní, nevymahatelná a systematicky odkládají řešení zásadních problémů do navazujících řízení, což je v přímém rozporu se zákonným požadavkem na preventivní posouzení vlivů (SEA). Požadujeme, aby byla tato připomínka řádně prošetřena, aby byla zmírňující opatření AOS1 až AOS9 v návrhu nahrazena konkrétními, technicky podloženými a vymahatelnými závazky a aby byly návrhy AOS1 až AOS9 v případě, že tyto problémy nebudou vyřešeny nyní, staženy z projednávání. Požadujeme transparentní informování veřejnosti o tom, jakým 14	

Poř. č.	Připomínkové místo	Číslo jednací	Článek	AO	Připomínka	Vyhodnocení
					způsobem byla tato metodická pochybení napravena a jak jsou zajištěny mechanismy kontroly plnění takových opatření v praxi. **VI. Připomínky k akceleračním oblastem** **1. Důkazní nouze a nedostatečnost podkladů ve vztahu k měřítku dokumentace** Hodnocení AOS1 až AOS9 vychází pouze z podkladů v měřítku 1 : 200 000, resp. 1 : 100 000, což nepostačuje pro posouzení vlivů na chráněné druhy. Měřítko nemůže nahradit konkrétní biologická data, bez nichž nelze identifikovat migrační koridory ani vyhodnotit rizika. Závěr o vhodnosti území tak není podložen, nelze vyloučit negativní vlivy a postup je v rozporu s právními předpisy i zásadou předběžné opatrnosti. Navrhuje se: ▪ doplnit podklady o biologická data v odpovídajícím měřítku (min. 1 : 10 000) ▪ zpracovat hodnocení vlivů na základě těchto detailních dat **2. Rozpor a nesoulad ve vzdálenosti od obytné zástavby** V dokumentaci Příloha č.1: Základní charakteristiky a jevy životního prostředí v jednotlivých AO, str. č. 2 je uvedeno: „*Do vzdálenosti 500 m od AO se nenachází obytné ani rekreační objekty.* “ Návrh je v rozporu se skutečností. a) Ve skutečnosti se mnoho objektů občanské zástavby nachází mnohem blíže k AOS (např. v obci Radkova Lhota ve vzdálenosti cca 100 m). b) Ve skutečnosti se mnoho objektů sociálních nachází mnohem blíže k AOS (např. Domov důchodců v Radkové Lhotě ve vzdálenosti cca 250 m). Nedostatečná vzdálenost přináší rizika spojená s oslněním a hlukem z měničů/transformoven, což výrazně snižuje kvalitu života. Navrhuje se: ▪ Upravit hranice AOS1 až AOS9 v souladu a v návaznosti na podrobné posouzení vzdálenosti s ohledem na posouzení vlivu velkoplošné FVE k umístění blízko rodinných domů ▪ Návrh je v rozporu se zákonem č. 258/2000 Sb., požadujeme vyřazení částí AOS 1 ažAOS9 z návrhu **3. Extrémní riziko vodní eroze a splachů** Většina AOS1 až AOS9 je vymezena v terénu s výraznou svažitostí viz. Mapové podklady Příloha č.1: Instalace fotovoltaických panelů na takových plochách je vysoce riziková. Podle protierozní vyhlášky a metodiky SPÚ jsou zdejší pozemky klasifikovány jako silně ohrožené erozí. FVE panely koncentrují srážky do liniových dopadů, což při zdejším sklonu může vést k destrukci půdního profilu a ohrožení intravilánu obce (voda a bahno z polí nad obcí). Velkoplošná instalace FVE může negativně ovlivnit vsakování srážkových vod a zvýšit riziko lokálních erozí nebo bleskových povodní v nižších částech obcí v AOS1 až AOS9. 15	

Poř. č.	Připomínkové místo	Číslo jednací	Článek	AO	Připomínka	Vyhodnocení
					Navrhuje se: vyřadit navržené akcelerační oblasti AOS1 až AOS9 z návrhu změny č.2 ÚRP. **4. Ochrana vodních zdrojů a hydrologie** V AOS1 až AOS9 (např. v katastrálním území Blazice a Radkova Lhota) se nachází prameniště a plochy důležité pro retenci vody v krajině. Instalace FVE mění mikroklima a odtokové poměry. Zhutnění půdy při výstavbě a následný rychlý odtok vody z panelů může ohrozit hladinu podzemních vod v lokálních studnách, na kterých je řada objektů v obci stále závislá. Navrhuje se: Návrh je v rozporu se zákonem č. 258/2000 Sb. a č. 254/2001 Sb.; požadujeme vyřazení AOS1 až AOS9 z návrhu změny č.2 ÚRP. **5. Střet s ochranou zemědělského půdního fondu (ZPF)** V dokumentaci Příloha č.1: Základní charakteristiky a jevy životního prostředí v jednotlivých AO, str. č. 2 je uvedeno: *„V AO se nevyskytují plochy s 1. a 2. třídou ochrany ZPF."* V AOS1 až AOS9 se vyskytují půdní plochy s 2. třídou ochrany ZPF (např. p.č. 464/1; p.č. 454/12, p. č. [ ] p. č. [ ] p. č. [ ] v k. ú. Bezuchov). Návrh je v rozporu se zákonem ZOZE i s nařízením vlády č. 507/2025 Sb. a zákonem č. 334/1992 Sb. a Evropskou směrnicí RED III. Navrhuje se: vyřadit navržené akcelerační oblasti AOS1 až AOS9 z návrhu změny č.2 ÚRP. **6. Krajinný ráz, vizuální impakt a vizuální smog** AOS1 až AOS9 se nachází v mírně zvlněné krajině, která má specifický estetický charakter. Rozsáhlá instalace panelů naruší krajinný ráz a fragmentuje zemědělskou krajinu. Návrh je v rozporu se zákonem č. 114/1992 Sb. Navrhuje se: Návrh obsahuje procesní vady nedostatečného vyhodnocení vlivů a hmotněprávní rozpory krajinného rázu, což je důvodem požadavku vyřazení AOS1 až AOS9. **7. Viditelnost z turistických tras - Hostýnské vrchy** Radkova Lhota tvoří „vstupní bránu" do podhůří Hostýnských vrchů. Lokality AOS1 až AOS9 jsou vysocc cxponovanć i z pohlcdu dálkových výhlcdů. Instalacc solárních polí by byla viditelná z vyvýšených turistických tras a vyhlídek v okolí, čímž by došlo k degradaci estetické hodnoty krajiny, která je klíčová pro lokální cestovní ruch, cykloturistiku a rekreaci. Návrh je v rozporu se zákonem č. 114/1992 Sb. Navrhuje se: vyřadit AOS1 až AOS9 z návrhu změny č.2 ÚRP **8. Expozice svahů a oslnění (Glint & Glare)** Chybí řádná analýza vyhodnocení oslnění v AOS1 až AOS9, která by odstranila nebezpečí: a) že velká plocha navržená pro FVE způsobí oslnění objektů a obyvatel objektů b) že z některých svahů v ranních a podvečerních hodinách budou oslňováni řidiči Navrhuje se: 16	

Poř. č.	Připomínkové místo	Číslo jednací	Článek	AO	Připomínka	Vyhodnocení
					▪ doplnit Studii oslnění, která by měla být součástí SEA a která je pro posouzení a vyhodnocení vlivu světelného oslnění zásadní ▪ nebo vyřadit AOS1 až AOS9 **VII. Závěr** Návrh v předložené podobě není dostatečně odůvodněný, není podložen objektivními odbornými daty, je v rozporu s právními předpisy ČR i EU a může mít závažné negativní dopady na krajinný ráz, životní prostředí i kvalitu života obyvatel dotčených oblastí. Z těchto důvodů podatel požaduje především **vyřazení akceleračních oblastí AOS1 až AOS9** (včetně dotčených územních opatření) z návrhu Změny č. 2 Územního rozvojového plánu ČR. Pro případ, že tomuto požadavku nebude vyhověno, podatel důrazně požaduje zásadní přepracování návrhu AOS1 až AOS9 ve změně č. 2 ÚRP ČR tak, aby byl plně v souladu s právními předpisy a aby byla doplněna dokumentace o následující nezbytné odborné analýzy, bez nichž je návrh procesně i věcně nepřezkoumatelný: ▪ **Posouzení vlivu na lokality Natura 2000:** Zpracování vědecky podloženého posouzení dle čl. 6 odst. 3 směrnice 92/43/EHS, zda záměry v akceleračních oblastech AOS nebudou mít negativní vliv na celistvost evropsky významných lokalit či ptačích oblastí. ▪ **Dostatečný biologický průzkum:** Provedení průzkumu v rozsahu a kvalitě odpovídající metodikám MŽP, realizovaného v různých ročních obdobích, pro ověření skutečného výskytu chráněných druhů a jejich biotopů. ▪ **Posouzení kumulativních vlivů v širším území:** Zohlednění nejen přímých zásahů v oblastech AOS, ale i dopadů všech existujících a plánovaných technogenních projektů, které společně vedou k fragmentaci krajiny a narušení ekologické stability. ▪ **Hodnocení dopadů na krajinný ráz:** Zpracování objektivního hodnocení, které bude obsahovat analýzu dálkových pohledů, kompozičních hodnot území a míry narušení vizuální integrity krajiny. ▪ **Zdůvodnění nevyužití brownfieldů:** Předložení věcného zdůvodnění, proč jsou pro výstavbu FVE navrhovány doposud nezastavěné a funkční plochy, namísto využití kapacit brownfieldů a již narušených ploch evidovaných v Národní databázi brownfieldů.	
6977.	HM, s.r.o.	MMR-43666-2026-81	99czzt	AOV99	**Připomínky k návrhu Změny č. 2 Územního rozvojového plánu ČR — vymezení akcelerační oblasti AOV99 Podkovné** jméno a příjmení / název * | HM, s.r.o. **Předmět připomínek**	**Akceptováno.** Akcelerační oblast AOV99 – Podkovné byla vypuštěna.

Poř. č.	Připomínkové místo	Číslo jednací	Článek	AO	Připomínka	Vyhodnocení
					Tyto připomínky se vztahují k vymezení akcelerační oblasti AOV99 Podkovné v návrhu Změny č. 2 Územního rozvojového plánu CR (dále jen ‚Z2 URP"), zveřejněném Ministerstvem pro místní rozvoj veřejnou vyhláškou č. j. MMR-25750/2026-81 ze dne 14. 4. 2026. Podatel jakožto subjekt hospodařící (případně vlastnící nemovitost) v dotčené lokalitě podává tyto věcné připomínky proti vymezení AOV99, opírající se o specifické dopady plánovaného větrného parku na podzemní vinné sklepy v Josefově, na rozhlednu Na Podluží a na souvislý komplex viničních tratí v ploše AOV99 av jejím okolí. 1 z 26	

1. Připomínka č. 1 — Negativní vliv na vinné sklepy

Skutkové vymezení

1.1. V dotčené oblasti se nacházejí dva historické soubory podzemních vinných sklepů, na něž tato připomínka dopadá:

a) Sklepní areál v k.ú. Josefov u Hodonína — v dílech Přední úlehle a Kukvička, kde nejbližší sklepy leží ve vzdálenosti 30 m od hranice plochy AOV99;

b) Sklepní areál Nechory v k.ú. Prušánky — vinařská kolonie tvořená přibližně 410 vinnými sklepy, historicky doloženými od poloviny 18. století[1] (rozdělená na Spodní (Dolní) Nechory s urbanisticky cenným uličkovým náměstíčkem a Vrchní Nechory v poloze podél vinohradnické cesty mezi vinicemi; sklepní areál Nechory leží ve vzdálenosti přibližně 200 až 400 m od hranice plochy AOV99.

1.2. Oba sklepní areály jsou historickými soubory, jejichž konstrukce zahrnují zděné cihlové konstrukce, starší stavby z kotovic (nepálené hlíny) — tzv. „búdy" — a podzemní sklepní prostory v hloubce typicky 3 až 8 m pod úrovní terénu.[2] Sklepy nejsou určeny k trvalému bydlení (lokality leží mimo obytné zóny obcí) a slouží výlučně k výrobě vína, agroturistice, vinařským akcím a rekreaci návštěvníků. Podle územního plánu obce Josefov jsou plochy sklepů zařazeny do funkční kategorie **RV (plochy rekreace — vinné sklepy)** s přípustný využitím mj. pro ubytování návštěvníků (až 20 osob v jednom sklepním objektu). Sklepy slouží rekreačnímu, společenskému a kulturnímu užívání po celý rok; dle územního plánu obce Josefov představuje vinařství mj. „*důležitou složku aktivní rekreace* místních obyvatel.

1.3. Sklepy v dotčených areálech jsou v územních plánech příslušných obcí zařazeny do funkční kategorie ploch rekreace:

— **v ÚP obce Josefov** jsou plochy sklepů zařazeny do funkční kategorie RV (plochy rekreace) s povolením ubytování návštěvníků (až 20 osob v jednom sklepním objektu);

— **v ÚP obce Prušánky** jsou Spodní i Vrchní Nechory zařazeny do funkční kategorie RV (Plochy rekreace — veřejná rekreace), jejíž hlavní využití podle bodu F.1.3 ÚP je „veřejná rekreace obyvatel a související zařízení" a přípustné využití zahrnuje výslovně občanskou vybavenost komerčního charakteru pro maloprodej, stravování a ubytování. ÚP obce Prušánky pro lokality Spodní a Vrchní Nechory současně stanoví — na základě požadavku pořizovatele — povinnost zpracovat samostatnou část ÚP s prvky regulačního plánu zahrnující stabilizované i nově vymezené zastavitelné plochy

[1] NÁDENÍČKOVÁ, Šárka. Vesnice nikoho. V Nechorách nikdo nebydlí, víno tady ale teče proudem. *Aktuálně.cz* [online]. 17. 6. 2025 [cit. 2026-05-23]. Dostupné z: https://magazin.aktualne.cz/cestovani/vesnice-nikoho-v-nechorach-nikdo-nebydli-vino-tady-ale-tece/r~abe5eedc4a9311f0beca0cc47ab5f122/

[2] Tradiční búdy v okolí Nechor a Josefova (včetně vinařských tratí na Slovácku) byly historicky stavěny převážně z nepálených hliněných cihel nazývaných kotovice (též vepřovice). PhDr. Alena KÁŇOVÁ. In: Občanské sdružení Malovaný kraj (ed.). Turistický průvodce Podlužím a Hodonínskem. Břeclav: Občanské sdružení Malovaný kraj, 2009, s. 5. Dostupné z: https://www.josefov.eu/wp-content/uploads/2010/09/turisticky-pruvodce.pdf. dále potvrzeno u místních vinařů, např. Vinařství Nešpor (2024): „tradiční búdy z nepálených cihel (kotovic)". Dostupné z: https://vinonespor.cz/2024/10/19/tip-na-vylet/.

vinných sklepů RS a smíšené výrobní VS (Příloha č. 1 ÚP obce Prušánky), čímž je vyzdvižena historická a urbanistická hodnota lokality.

1.4. Sklepy v obou areálech tedy splňují definici staveb pro rekreaci ve smyslu zákona č. 258/2000 Sb., o ochraně veřejného zdraví.

1.5. V dolních Nechorách jsou v Ústředním seznamu kulturních památek České republiky vedeny dvě nemovité kulturní památky, které jako historicky cenné objekty požívají ochrany podle zákona č. 20/1987 Sb., o státní památkové péči:

— Vinný sklep č. 03 (č. ev.) rejstříkové číslo ÚSKP 23221/7-2369;

— Vinný sklep č. 18 (č. ev.) rejstříkové číslo ÚSKP 28217/7-2373.

1.6. Tyto památky se nacházejí ve vzdálenosti přibližně 200 až 400 m od hranice plochy AOV99 a budou bezprostředně dotčeny hlukovou imisí, stínovým efektem (předmět samostatné Připomínky č. 3), provozními vibracemi a vizuálně dominantními vertikálními konstrukcemi 11 VTE výšky 200 m. Ochrana nemovitých kulturních památek před negativními vlivy v okolí stanovuje § 11 a § 14 zákona č. 20/1987 Sb., přičemž dotčeným orgánem státní památkové péče je územně příslušný odbor krajského úřadu a Národní památkový ústav. Z dokumentace Změny č. 2 ÚRP nevyplývá, že by byly tyto dotčené orgány k vymezení AOV99 konzultovány a jejich stanovisko zapracováno

Chráněný venkovní prostor stavby pro rekreaci

1.7. Podle § 30 odst. 3 zákona č. 258/2000 Sb., o ochraně veřejného zdraví, se chráněným venkovním prostorem stavby pro rekreaci rozumí prostor do 2 m okolo staveb pro rekreaci a funkčně obdobných staveb. Zákon výslovně nepodmiňuje ochranu trvalostí bydlení.

1.8. Územní plán obce Josefov plochy RV výslovně určuje k rekreaci. Srovnatelně jsou v územím plánu obce Prušánky zařazeny do funkční kategorie RV (Plochy rekreace — veřejná rekreace). Sklepy splňují definici staveb pro rekreaci ve smyslu zákona o ochraně veřejného zdraví. Tvrzení, podle něhož *„se nejedná o trvale obývané objekty, vliv [hluku] je zanedbatelný"*, je z hlediska § 30 odst. 3 zák. č. 258/2000 Sb. nesprávné a neopodstatněné. Kritériem ochrany není trvalost bydlení, nýbrž funkční určení stavby. Z povahy činnosti (obhospodařování vinice) přitom vyplývá, že práce kolem vinohradu a ve sklepě probíhá v cyklech celoročně.[3]

Hluková zátěž

[3] BODLÁK, Filip. Roční cyklus na vinici. *Víno od Bodláků: wine blog* [online]. 20. 2. 2024 [cit. 2026-05-23]. Dostupné z: https://vinoodbodlaku.cz/blogs/wine-blog/rocni-cyklus-na-vinici; *Život vinice a vinaře* [online]. Zámecké vinařství Bzenec, [nedatováno] [cit. 2026-05-23]. Dostupné z: https://www.zameckevinarstvi.cz/stezka-enofaze-a-vedeni-kere

1.9. Pro výpočet hlukové imise z větrných elektráren je v EU závaznou metodikou **CNOSSOS-EU**.[4]

1.10. Vyhodnocení vlivů Z2 ÚRP na udržitelný rozvoj území a SEA Z2 ÚRP **neobsahují** výpočet hlukové imise pro AOV99 metodou CNOSSOS-EU pro plochy RV v Josefově, ani pro sklepní areály v Nechorách.

1.11. Pro 11 VTE výšky 200 m s rotorem 5 až 7 MW dosahuje hluková emise v zdroji typicky 105 až 108 dB(A).[5] Hluková imise ve vzdálenosti 30 m od paty VTE překračuje hygienický limit pro chráněný venkovní prostor stavby pro rekreaci podle § 11 nař. vlády č. 272/2011 Sb. v noční době (40 dB) i v denní době (50 dB). Pro vzdálenost 30 m od **hranice** AOV99, ve které mohou být VTE rozmístěny v libovolné konfiguraci, není stanovena žádná minimální odstupová vzdálenost VTE od chráněných venkovních prostorů. Je přitom zřejmé, že ani vzdálenost 200-400 m od Nechor nebude dostatečnou k zajištění splnění hygienických limitů pro chráněný venkovní prostor stavby pro rekreace podle cit. ust.

Statika podzemních sklepů

1.12. Vinné sklepy v Josefově i v Nechorách zahrnují zděné cihlové konstrukce a starší „búdy" stavěné z kotovic (nepálené hlíny). Tyto konstrukce jsou založeny v eolicko-deluviálních hlínách Slovácka bez stabilního skalního podloží. Nejedná se o stavby s ověřenou statikou pro dynamické zatížení.

1.13. Konkrétní typ a parametry VTE, které by byly v ploše AOV99 realizovány, nejsou v Z2 ÚRP ani v územním opatření specifikovány. Pro moderní VTE výšky 200 m s rotorem 5 až 7 MW jsou v současné praxi využívány dva typy zakládání:[6]

- **gravitační základ** — kruhová železobetonová deska o průměru 22 až 26 m, hloubka výkopu základové jámy 3,5 až 5 m, objem betonu 600 až 1 000 m^3 na věž, hmotnost 1 500 až 2 500 tun na věž; používá se na pevnějším podloží;

- **pilotové založení** — typicky 15 až 30 m, v extrémních případech až 40 m; používá se v podmínkách měkkého podloží.

1.14. Volba zakládání závisí na výsledcích inženýrsko-geologického průzkumu na konkrétním stanovišti, který v této fázi není proveden.

---

[4] Společné metody hodnocení hluku (CNOSSOS-EU), stanovené podle čl. 6 odst. 2 směrnice Evropského parlamentu a Rady 2002/49/ES ve znění přílohy II téže směrnice, jak byla nahrazena směrnicí Komise (EU) 2015/996 ze dne 19. května 2015 a následně změněna směrnicí Komise v přenesené pravomoci (EU) 2021/1226 ze dne 21. prosince 2020, dostupné z: https://eur-lex.europa.eu/legal-content/CS/TXT/?uri=CELEX:32021L1226

[5] Srov. např. VESTAS WIND SYSTEMS A/S. V150-6.0 MW™ [online]. Aarhus, [nedatováno] [cit. 2026-05-23]. EnVentus platform. Dostupné z: https://www.vestas.com/en/energy-solutions/onshore-wind-turbines/enventus-platform/v150-6-0 nebo NORDEX SE. *The N163/5.X* [online]. Hamburg, [nedatováno] [cit. 2026-05-23]. Dostupné z: https://www.nordex-online.com/en/product/n163-5-x/

[6] SVENSSON H., *Design of Foundations for Wind Turbines*, Lund University, Report TVSM-5173. Dostupné z: https://www.byggmek.lth.se/fileadmin/byggnadsmekanik/publications/tvsm5000/web5173.pdf. Dále TINJUM J. & CHRISTENSEN R., *Geotechnical Design Consideration for Onshore Wind Turbine Shallow Foundations*, dostupné z: https://www.researchgate.net/publication/326580137. ↩

Poř. č.	Připomínkové místo	Číslo jednací	Článek	AO	Připomínka	Vyhodnocení
					1.15. Bez ohledu na typ zakládání jsou s realizací 11 VTE výšky 200 m v ploše AOV99 spojeny tyto zdroje vibrační zátěže: – stavební vibrace při výkopech, betonáži základů a při instalaci věží, případně při zarážení pilotů (v případě pilotového založení); – provozní vibrace přenášené z rotoru a strojovny věží do podloží po celou dobu životnosti zařízení (typicky 20 až 25 let). 1.16. Provozní vibrace větrných elektráren jsou prokazatelně přenášeny do podloží a jsou měřitelné na vzdálenosti několika kilometrů od jejich paty.[7] Konkrétní hodnoty závisí na typu turbíny, charakteristikách podloží a režimu provozu; pro měkká sedimentární podloží jsou doporučovány individuální geofyzikální studie. 1.17. Norma **ČSN ISO 4866** (recepce ISO 4866:2010, mechanické vibrace a rázy — vibrace pevně postavených konstrukcí — pokyny pro měření vibrací a hodnocení jejich vlivů na konstrukce) výslovně zahrnuje „konstrukce archeologického a historického významu (kulturní dědictví)" mezi předměty své úpravy. Pro tyto konstrukce jsou doporučené mezní hodnoty rychlosti vibrace nižší než pro běžné stavby. Stejný režim přísnějších limitů pro historické stavby zavádí mezinárodně používaná norma **DIN 4150-3**, která pro „stavby zvláštní hodnoty pod ochranou památkové péče" (Line 3) stanoví mezní rychlost kmitání 3 mm/s pro frekvenční pásmo 1 až 10 Hz. 1.18. SEA, Naturové posouzení ani Odůvodnění Z2 ÚRP **neobsahují** žádné geofyzikální posouzení rizika narušení statiky historických podzemních sklepů v Josefově ani v Nechorách. Pořizovatel tuto otázku vůbec neposoudil, ač podle § 2, § 10e odst. 3 zákona č. 100/2001 Sb., a podle čl. 5 odst. 1 a přílohy I písm. f) směrnice 2001/42/ES je povinen vyhodnotit pravděpodobně významné vlivy plánu na životní prostředí včetně vlivů na hmotné statky a kulturní dědictví. **Slovácký verbuňk a nemateriální kulturní dědictví** 1.19. Slovácký verbuňk je zapsán v Reprezentativním seznamu nemateriálního kulturního dědictví UNESCO od r. 2008 (č. 00154). Česká republika je smluvní stranou Úmluvy o zachování nemateriálního kulturního dědictví.[8] Podle čl. 11 a 12 této úmluvy se ČR zavázala učinit potřebná opatření pro zachování nemateriálního kulturního dědictví na svém území včetně podpory tradičních kulturních prostor, ve kterých se toto dědictví praktikuje. 1.20. Sklepní areály v Josefově a Nechorách jsou součástí kulturního prostoru, ve kterém se Slovácký verbuňk a navazující obyčeje (mj. Zarážání hory[9]) tradičně provozují. [7] NAGEL S., HENNINGS B., HAFKE D., RICHTER R., *Ground motions induced by wind turbines*, Civil Engineering Design 3 (2021), kapitola 5 Seismic Measurements. Dostupné z: https://onlinelibrary.wiley.com/doi/full/10.1002/cend.202100015. [8] Sdělení Ministerstva zahraničních věcí č. 39/2009 Sb. m. s., o přijetí Českou republikou Úmluvy o zachování nemateriálního kulturního dědictví. [9] PhDr. Alena KÁŇOVÁ (s. 3), Ing. Josef SMETANA (s. 15) a Ing. Petr HYNEK (s. 31 a 40). In: Občanské sdružení Malovaný kraj (ed.). Turistický průvodce Podlužím a Hodonínskem. Břeclav: Občanské sdružení Malovaný kraj, 2009. Dostupné z: https://www.josefov.eu/wp-content/uploads/2010/09/turisticky-pruvodce.pdf 	

Pořizovatel ve Změně č. 2 ÚRP existenci ani ochranný režim nemateriálního kulturního dědictví podle této úmluvy nezohledňuje.

Dílčí závěr

1.21. Vinné sklepy v Josefově a v Nechorách představují chráněný venkovní prostor staveb pro rekreaci podle § 30 odst. 3 zákona č. 258/2000 Sb. a tradiční kulturní prostor pro praktikování nemateriálního kulturního dědictví zapsaného v reprezentativním seznamu UNESCO. Pořizovatel ve Změně č. 2 ÚRP **vůbec neposoudil** hlukovou imisi z VTE na sklepní areály metodou CNOSSOS-EU, riziko narušení statiky historických podzemních konstrukcí vibracemi ze stavby a z provozu VTE, ani specifický ochranný režim podle Úmluvy o zachování nemateriálního kulturního dědictví. Tato opomenutí jsou v rozporu s:

- § 30 odst. 3 a § 31 zákona č. 258/2000 Sb. (ochrana veřejného zdraví, chráněný venkovní prostor stavby pro rekreaci);
- § 2 a § 10e zákona č. 100/2001 Sb. (povinnost SEA hodnotit současný stav a pravděpodobné vlivy);
- čl. 5 odst. 1 a přílohou I písm. f) směrnice 2001/42/ES (vlivy na hmotné statky a kulturní dědictví);
- nálezem Ústavního soudu ze dne 22. října 2025, sp. zn. Pl. ÚS 17/25:[10] v případě vymezení akcelerační zóny AOV99 je za pomocí argumentů *a contrario* možné dospět k závěru, že jestliže je orgán veřejné moci nadán oprávněním omezit vlastnické či samosprávné zájmy za účelem ochrany hodnotné lokality, pak je z hlediska principu materiálního právního státu povinen poskytnout těmto hodnotám aktivní ochranu a zdržet se jakýchkoli koncepčních kroků, které by je mohly nevratně znehodnotit. Pořizovatel byl proto v intencích citovaného nálezu povinen aplikovat prioritní ochranu dotčeného hmotného i nemateriálního kulturního dědictví a chráněných zájmů podle zákona o ochraně veřejného zdraví nebo zákona o posuzování vlivů na životní prostředí a upřednostnit je před kvalitativně srovnatelnými ekonomickými zájmy na plošném rozvoji výroben OZE. Absencí posouzení specifických rizik (akustická zátěž, stínový efekt, mechanické vibrace) pro předmětné sklepní areály pořizovatel rezignoval na provedení ústavně konformního testu proporcionality, čímž zatížil proces pořizování Z2 ÚRP vadou nezákonnosti a neústavnosti.

2. Připomínka č. 2 — Rozhledna Na Podluží

[10] Z citovaného nálezu vyplývá, že silný veřejný zájem na ochraně a zachování hodnoty významné lokality též pro budoucí generace materiálně převažuje nad negativními dopady v podobě zásahů do vlastnického práva, práva na podnikání a práva na samosprávu. Ústavní soud v citovaném rozhodnutí explicitně potvrdil primát dlouhodobé ochrany územních hodnot a kulturně-přírodního dědictví před partikulárními rozvojovými či hospodářskými zájmy. Tento ústavní test proporcionality je podle čl. 89 odst. 2 Ústavy ČR závazný pro všechny orgány veřejné moci, a tedy i pro pořizovatele Z2 ÚRP jakožto orgán územního plánování při výkonu jeho vrchnostenské pravomoci.

Skutkové vymezení

2.1. Rozhledna Na Podluží je veřejně přístupná stavba ve výšce 28 m nad terénem, sloužící jako vyhlídková věž s deklarovaným účelem zpřístupnit panoramatické výhledy do okolní krajiny Slovácka. Rozhledna byla zřízena jako společný česko-slovenský projekt v rámci **Operačního programu přeshraniční spolupráce SR-ČR 2007–2013** s 90% spolufinancováním z prostředků Evropské unie.

2.2. Rozhledna je situována při okraji plochy AOV99, do plochy AOV99 spadá zhruba polovina jejího panoramatického pole — azimutální výseč od jihozápadu přes jih po severovýchod.

Vliv vymezení AOV99 na účel rozhledny

2.3. Z2 ÚRP ani územní opatření pro AOV99 **nestanovují konkrétní rozmístění** jednotlivých VTE uvnitř plochy akcelerační oblasti. Rozmístění bude předmětem až navazujícího povolovacího řízení. Z toho plyne, že na úrovni Z2 ÚRP nelze vyloučit ani umístění VTE v relativně blízké vzdálenosti od rozhledny. Územní opatření v bodě 3 (Podmínky pro umisťování záměrů) **nestanovuje žádný minimální odstup VTE** od veřejně přístupných míst v ploše akcelerační oblasti — tedy ani od rozhledny Na Podluží, ani od cyklotrasy č. 5115 Vinařská stezka Podluží, ani od dalších přístupných stezek a polních cest.

2.4. V azimutální výseči od JZ přes J po SV se v případě realizace 11 VTE výšky 200 m promění deklarované pohledové horizonty — Lednicko-valtický areál (UNESCO), CHKO Pálava (UNESCO MAB), CHKO Bílé Karpaty (UNESCO MAB), Mikulov, slovenské Malé Karpaty — v plochu obsazenou vertikálními průmyslovými konstrukcemi.

2.5. Umístěním stavby VTE v ploše AOV99 dochází k faktickému znehodnocení hlavní funkce rozhledny, neboť bude zničeno přibližně 50 % jejího panoramatického výhledu. Tím je deklarovaný účel veřejné občanské vybavenosti, do jejíhož zřízení byly investovány veřejné prostředky (včetně prostředků EU), v polovině svého účelu zlikvidován.

2.6. Takový zásah je v přímém rozporu s cíli územního plánování podle § 38 zákona č. 283/2021 Sb., stavebního zákona, (zejména s požadavkem na komplexní a funkční využití území a ochranu veřejných zájmů) a s úkoly územního plánování podle § 39 téhož zákona, jakož i s principem hospodárného využívání území.

2.7. Současně byla rozhledna zřízena jako společný česko-slovenský projekt. Likvidace jejího funkčního účelu by byla v rozporu s principem loajální spolupráce podle čl. 4 odst. 3 Smlouvy o Evropské unii vůči Slovenské republice jako spolu-žadateli projektu.

Geometrická situace a vertikální vzdálenost

2.8. Vertikální vzdálenost ochozu rozhledny ve výšce 28 m nad zemí od dolní úvrati lopatky VTE výšky 200 m činí 12 až 22 m (dolní úvrať lopatky je typicky 40 až 50 m nad zemí

pro VTE výšky 200 m). Tato vertikální vzdálenost je menší než výška dvou poschodí běžné stavby.

2.9. Provoz VTE výšky 200 m v takové blízkosti veřejně přístupné rozhledny vytváří kvalitativně nový typ vystavení návštěvníků riziku **ice throw a ice fall** (odpadávání kusů námrazy z lopatek), který v české praxi nemá obdoby.

Riziko ice throw — chybějící posouzení

2.10. Podatel považuje za závažný nedostatek změny č. 2 Územního plánu obce, že riziko ice throw a ice fall (shazování a vrhání ledu z lopatek větrných turbín) je u velkých turbín v podmínkách střední Evropy standardně uznávaným bezpečnostním problémem, zejména v zimních měsících. Přesto toto riziko není v celé dokumentaci vůbec zmíněno ani posouzeno – ani v SEA, ani v Naturovém posouzení, ani v Odůvodnění Z2 ÚRP.

2.11. Pro veřejně přístupná místa s pravidelným pohybem osob (tzv. critical locations) vyžadují mezinárodní doporučení provedení **site-specific posouzení rizika** již ve fázi územního plánování a následného povolovacího řízení.[11] K takovým místům patří rozhledna Na Podluží, cyklotrasa č. 5115, ale i vinohrady a vinné sklepy (búdy) v katastrálních územích Josefov u Hodonína, , jakož i celá vinařská obec Nechory.

2.12. U moderních velkých turbín (s celkovou výškou okolo 200 m) může led z lopatek letět na vzdálenost 300–500 m (standardní screeningové pravidlo 1,5 × celková výška turbíny).[12,13] Přesto územní opatření AOV99 v bodě 3 neukládá žádnou minimální odstupovou vzdálenost VTE od chráněných venkovních prostorů. Některé vinné sklepy a búdy se nacházejí pouhých **30 metrů** od hranice plochy AOV99, kde mohou být VTE umisťovány v libovolné konfiguraci. Cyklostezka a rozhledna pak představují místa s pravidelným pohybem osob (cyklisté, pěší, rodiny s dětmi, návštěvníci), kde absence jakéhokoli hodnocení rizika, stanovení bezpečnostních odstupů, detekce námrazy, automatického odstavení turbín nebo jiných mitigačních opatření činí celou koncepci Z2 ÚRP v tomto ohledu vadnou.

Vliv na světová a evropská chráněná území v dohledu rozhledny

2.13. V panoramatickém poli rozhledny Na Podluží se nacházejí (mj.):

- **Lednicko-valtický areál** — lokalita zapsaná na Seznamu světového dědictví UNESCO (1996, kritéria i, ii, iv); vyhlídková věž Minaret a další kompoziční prvky areálu jsou trvale viditelné z rozhledny Na Podluží i z navrhované plochy AOV99;

- **Biosférická rezervace Dolní Morava** (UNESCO MAB), zahrnující CHKO Pálava;

---

[11] KRENN, Andreas, Alexander STÖKL, Claas RITTINGHAUS a kol. International Recommendations for Ice Fall and Ice Throw Risk Assessments (2nd edition), IEA Wind TCP Task 19, April 2022. Dostupné z: https://iea-wind.org/wp-content/uploads/2022/09/Task-19-Technical-Report-on-International-Recommendations-for-Ice-Fall-and-Ice-Throw-Risk-Assessments.pdf

[12] SEIFERT, Henry; WESTERHELLWEG, Annette; KRÖNING, Jürgen. Risk Analysis of Ice Throw from Wind Turbines. Příspěvek prezentovaný na konferenci BOREAS 6, 9.–11. dubna 2003, Pyhä, Finsko. Dostupné z: http://www.windland.ch/doku_wind/seifert_eiswurf.pdf

[13] LINOWES, Lisa. Wind Setbacks: Safety First (unless you're a wind developer). MasterResource [online]. 1. července 2014 [cit. 2026-05-23]. Dostupné z: https://www.masterresource.org/health-safety-wind/wind-setback-issues/

					– **Biosférická rezervace Bílé Karpaty** (UNESCO MAB). 2.14. **Operational Guidelines for the Implementation of the World Heritage Convention** (WHC.25/01, bod 172) výslovně předpokládají, že smluvní státy upozorní Výbor pro světové dědictví na velké projekty, které by mohly ovlivnit Outstanding Universal Value (OUV) statku, již ve fázi přípravy projektu, nikoli teprve po jeho realizaci.[14] Vymezení akcelerační oblasti AOV99 ve vzdálenosti přibližně 13 km od Lednicko-valtického areálu, jež bude trvale viditelná z vyhlídkové věže Minaret a z dalších kompozičních prvků areálu, je takovým velkým projektem. 2.15. Pořizovatel však nezahájil žádnou konzultaci s Ministerstvem kultury jako gestorem nominačních procesů vůči UNESCO ani neprovedl Heritage Impact Assessment podle relevantních metodik.[15] **Dílčí závěr** 2.16. Rozhledna Na Podluží je veřejnou občanskou vybaveností zřízenou z převážné části (90 %) z prostředků Evropské unie v rámci společného česko-slovenského projektu. Rozhledna leží přímo při hranici plochy AOV99 a do přibližně poloviny jejího panoramatického pole (azimutální výseč od JZ přes J po SV) spadá samotná plocha AOV99 s deklarovanými pohledovými horizonty (UNESCO Lednicko-valtický areál, CHKO Pálava, CHKO Bílé Karpaty, slovenské Malé Karpaty). 2.17. Pořizovatel v Z2 ÚRP: – nezohlednil deklarovaný účel a veřejný význam rozhledny a její faktické znehodnocení (funkční zlikvidování přibližně poloviny panoramatického pole) realizací plochy AOV99, a to **v rozporu s cíli a úkoly územního plánování podle § 38 a § 39 zákona č. 283/2021 Sb.;** – neuvedl v územním opatření žádnou minimální odstupovou vzdálenost VTE od veřejně přístupných míst (rozhledna, cyklotrasa č. 5115) ani požadavek na site-specific posouzení rizika ice throw a ice fall; – nezahájil žádnou konzultaci s Ministerstvem kultury ČR ani s Výborem světového dědictví UNESCO ohledně možného vlivu AOV99 na mimořádnou univerzální hodnotu (OUV) Lednicko-valtického areálu a neprovedl Heritage Impact Assessment podle metodik ICOMOS (v rozporu se zákonem č. 20/1987 Sb., o státní památkové péči, a mezinárodními závazky ČR); – nezohlednil princip loajální spolupráce podle **čl. 4 odst. 3 Smlouvy o fungování Evropské unie (SEU)** vůči Slovenské republice jako spolužadateli a spolufinancujícímu subjektu projektu rozhledny. [14] UNESCO World Heritage Centre, *Operational Guidelines for the Implementation of the World Heritage Convention*, dokument WHC.25/01, červenec 2025. Dostupné z: https://whc.unesco.org/en/guidelines/ [15] *Guidance and Toolkit for Impact Assessments in a World Heritage Context* zpracovaný společně UNESCO, ICOMOS, ICCROM a IUCN, dostupné z: https://whc.unesco.org/en/guidance-toolkit-impact-assessments (česká verze: https://whc.unesco.org/document/218370) nebo Operational Guidelines for the Implementation of the World Heritage Convention; WHC.25/01. Revidováno 16. července 2025. Dostupné z: https://whc.unesco.org/en/guidelines 9 z 26	

					2.18. **Připomínka č. 2 je samostatně postačujícím věcným důvodem k vyloučení AOV99 z návrhu Změny č. 2 ÚRP.** 2.19. **Navrhuje se, aby z návrhu Změny č. 2 Územního rozvojového plánu ČR byla akcelerační oblast AOV99 Podkovné vyloučena.** **3. Připomínka č. 3 — Stínový efekt / shadow flicker** **Skutkové vymezení a věcný základ** 3.1. Stínový efekt (shadow flicker) — periodické zastiňování slunce rotujícími lopatkami větrných elektráren — je jevem, který se v podmínkách dotčené oblasti uplatní vůči: a) chráněnému venkovnímu prostoru sklepních areálů v Josefově (díly Přední úlehle a Kukvička) ve vzdálenosti **30 m od hranice plochy AOV99**; b) veřejně přístupné rozhledně Na Podluží, která leží **uvnitř plochy AOV99** při jejím okraji; c) cyklotrase č. 5115 Vinařská stezka Podluží procházející plochou AOV99; d) intravilánům obcí Nový Poddvorov, Starý Poddvorov, Josefov a Prušánky; e) osobám pohybujícím se ve vinohradech v dotčené ploše po celý rok v rámci cyklu agrotechnických prací. 3.2. Společným jmenovatelem těchto míst je, že u nich jsou splněny dva předpoklady: vzdálenost k potenciálnímu umístění větrných elektráren je řádově menší než dosah stínového efektu (viz dále), a současně jde o prostory s pravidelným pobytem osob — buď chráněné podle zákona o ochraně veřejného zdraví, nebo veřejně přístupné. **ÚRP ke stínovému efektu uvádí** 3.3. Stínový efekt je v dokumentaci Změny č. 2 ÚRP zmíněn pouze formálně. SEA na šesti místech existenci jevu připouští, nikde jej však pro AOV99 ani pro konkrétní místa v dotčené oblasti kvantitativně neposuzuje: – SEA (s. 91): *„Vlivy na hlukovou zátěž území mohou být spojeny zejména s provozem větrných elektráren, k hlukové zátěži se dále přidává stroboskopický efekt a vibrace. Toto působení může být potenciálně lokálně mírně až významně negativní. [...] Nelze proto v případě VTE vyloučit významné ovlivnění (pravděpodobně negativní)."* SEA samotná tedy významné negativní ovlivnění nevylučuje. – SEA (s. 111): *„Z tohoto důvodu je do územních opatření k VTE zapracována podmínka [...] omezení provozu VTE tak, aby případný flicker-efekt nepřesáhl 30 hod/rok. Na základě těchto studií může být omezen počet VTE v AO na přijatelnou úroveň."* – SEA (s. 133, souhrnná tabulka opatření): *„Riziko optické zátěže bude eliminováno prostřednictvím specializované studie. V územích s identifikovaným zasažením obytné zástavby bude provoz VTE omezen tak, aby expozice stroboskopickému efektu nepřekročila metodický limit 30 hodin ročně."* – SEA (s. 150): *„Vymezením AO do stanovené vzdálenosti od zástavby (min. 500 m) je řešena ochrana před hlukem a účinky stroboskopického efektu."* 10 z 26	

					– Územní opatření AOV99 (UO-AOV99), bod 3.2 písm. l): *„Pro navazující řízení dle stavebního zákona zpracovat studii působení stroboskopického efektu na obytnou zástavbu s vymezením VTE, u nichž je nutno dobu provozu omezit tak, aby shadow flicker efekt nepřekročil dobu trvání 30 hodin/rok."* 3.4. To je rozsah opatření v dokumentaci Z2 ÚRP. Pro AOV99 nebyla v rámci SEA provedena žádná konkrétní analýza pro sklepní areály v Josefově (30 m od hranice AOV99), pro rozhlednu Na Podluží uvnitř plochy AOV99, pro cyklotrasu č. 5115, ani pro intravilány obcí v dotčené oblasti. Posouzení je zcela delegováno do navazujícího řízení. **Nepřípustné přesunutí klíčového posouzení do navazujícího řízení** 3.5. Soudní dvůr Evropské unie v rozsudku ze dne 22. září 2011 ve věci **C-295/10 Valčiukienė**, ECLI:EU:C:2011:608, výslovně uvedl, že klíčové otázky vlivu plánu na životní prostředí nelze přesouvat z fáze SEA do fáze povolování konkrétního záměru. Stínový efekt — jev, který SEA sama označuje jako *„potenciálně lokálně mírně až významně negativní"* a u kterého *„nelze vyloučit významné ovlivnění (pravděpodobně negativní)"* — je klíčovou otázkou vlivu plánu na lidské zdraví a na chráněný venkovní prostor staveb pro rekreaci. Jeho úplné přesunutí do navazujícího řízení je v rozporu s povinností úplnosti SEA podle čl. 5 odst. 1 směrnice 2001/42/ES. **Věcná vada — vnitřní rozpor v SEA a faktická nesprávnost výroku o 500 m** 3.6. SEA na s. 150 tvrdí: *„Vymezením AO do stanovené vzdálenosti od zástavby (min. 500 m) je řešena ochrana před hlukem a účinky stroboskopického efektu."* 3.7. Tento výrok je v přímém rozporu s tvrzením SEA na s. 91, podle něhož *„nelze vyloučit významné ovlivnění (pravděpodobně negativní)"*. Není-li významné ovlivnění vyloučeno, pak vzdáleností 500 m není ochrana ani řešena, ani zajištěna. 3.8. Současně je výrok věcně nesprávný. V evropské praxi povolování větrných parků se pro posouzení dosahu stínového efektu standardně používá pravidlo **„10 rotor diameters" — desetinásobek průměru rotoru** od osy turbíny.[16] Pro VTE výšky 200 m s rotorem o průměru 150 m činí tato vzdálenost **1 500 m**. Pro VTE s rotorem 162 m (Vestas V162) činí 1 620 m, pro rotor 172 m (Vestas V172) činí 1 720 m. V evropské praxi konkrétních EIA dokumentací jsou tyto vzdálenosti standardní velikostí studovaného území pro shadow flicker. 3.9. Vzdálenost 500 m od zástavby tedy **není** vzdáleností, na které je shadow flicker eliminován. Naopak v této vzdálenosti je shadow flicker u VTE výšky 200 m blízko maxima své intenzity. SEA na s. 150 obsahuje věcně nesprávné tvrzení o vlastním navrhovaném ochranném opatření. **Kumulativní a synergické efekty — opomenutí v posouzení větrného parku jako celku** [16] PARSONS BRINCKERHOFF pro Department of Energy and Climate Change (UK), *Update of UK Shadow Flicker Evidence Base*, 2011. Pravidlo „10 rotor diameters" je tam na s. 56 označeno jako *„widely accepted across different European countries and deemed to be an appropriate assessment area"*. Dostupné z: https://assets.publishing.service.gov.uk/media/5a79770bed915d0422068aa3/1416-update-uk-shadow-flicker-evidence-base.pdf 	

					3.10. Pořizovatel ve své koncepci zcela rezignoval na posouzení kumulativních a synergických efektů provozu 11 větrných elektráren. Soudobý vědecký výzkum přitom prokazuje, že imise stínového efektu (SF) a hlukové zátěže (WTN) se v území propojují a generují vysokou míru obtěžování obyvatel (*high annoyance to wind turbine shadow flicker — HAWTSF*).[17] 3.11. Závěry rozsáhlých epidemiologických studiídokládají, že: – **Faktor obavy o fyzickou bezpečnost:** Subjektivní obava o fyzickou bezpečnost vyvolaná budoucí přítomností industriálních větrných elektráren v lokalitě zvyšuje pravděpodobnost vysokého obtěžování stínovým efektem v průměru **sedmkrát**. Tato obava je relevantním prediktorem již ve fázi plánování záměru (tzv. *restricted model*), tedy ještě před samotným uvedením VTE do provozu. – **Synergie s nočním značením:** Vizuální vjem záblesků z nočního výstražného značení VTE (blikající letecké majáky) zvyšuje šanci na vznik vysokého stupně obtěžování denním stínovým efektem téměř **osmkrát**, přičemž tyto noční imise prokazatelně korelují s objektivně měřenými poruchami spánku (aktigrafií potvrzená *sleep disturbance*). Horší kvalita nočního odpočinku pak prokazatelně zvyšuje senzitivitu populace na denní stínový efekt. – **Exteriérový charakter fenoménu:** Výzkum potvrzuje, že obtěžování stínovým efektem vykazuje nejsilnější korelaci s pobytem osob ve venkovním prostoru (*outdoor phenomena*), nikoli v interiéru staveb.[18] Tyto závěry mají pro AOV99 specifický význam: dotčení jsou primárně osoby pohybující se ve venkovním prostoru — vinaři při celoroční práci na vinohradech, návštěvníci sklepních areálů v rámci vinařské turistiky, cyklisté na trase č. 5115 a návštěvníci rozhledny Na Podluží na jejím venkovním ochozu. Kombinace stínového efektu z větrných elektráren výšky 200 m, jejich nočního leteckého značení a hlukové zátěže v jedné lokalitě vytváří synergický účinek, který pořizovatel ve své koncepci vůbec nepředpokládá. **Aplikace na sklepní areály v Josefově (tratě Přední úlehle a Kukvička)** 3.13. Sklepy v Josefově ve vzdálenosti **30 m od hranice AOV99** leží v zóně intenzivního stínového efektu pro jakoukoli konfiguraci rozmístění VTE uvnitř plochy AOV99. Vzdálenost 30 m je řádově menší než 1 500 m, tedy nepřípustně blízko paty potenciální VTE. 3.14. Sklepy splňují definici chráněného venkovního prostoru stavby pro rekreaci podle § 30 odst. 3 zákona č. 258/2000 Sb. (viz Připomínka č. 1). Bod 3.2 písm. l) územního opatření AOV99 hovoří pouze o *„obytné zástavbě"* a deleguje posouzení do navazujícího řízení. Sklepy pro rekreaci nejsou *„obytnou zástavbou"* v užším slova smyslu, ač jsou chráněným venkovním prostorem stavby pro rekreaci. Není tedy zajištěno, že studie v navazujícím řízení sklepy v Josefově či v Nechorách vůbec zahrne. [17] VOICESCU, Sonia A., MICHAUD, David S., FEDER, Katya, et al. *Estimating annoyance to calculated wind turbine shadow flicker is improved when variables associated with wind turbine noise exposure are considered.* The Journal of the Acoustical Society of America, 2016, roč. 139, č. 3, s. 1480–1492. Dostupné z: https://doi.org/10.1121/1.4942403 [18] Op. cit. 12 z 26	

					Aplikace na rozhlednu Na Podluží 3.15. Rozhledna Na Podluží leží **uvnitř plochy AOV99**, byť při jejím okraji. VTE výšky 200 m budou rozmístěny po straně rozhledny do azimutální výseče od JZ přes J po SV (zhruba polovina panoramatického pole rozhledny). Při dolním okraji rotoru ve výšce 40 až 50 m nad zemí a ochozu rozhledny ve výšce 28 m bude osa rotorů VTE pravděpodobně viditelná z ochozu rozhledny nad horizontem terénu, případně proti slunci. 3.16. Rozhledna ležící uvnitř plochy AOV99 je z definice ve vzdálenosti menší než 1 500 m od jakékoli z plánovaných VTE, a to současně z více turbín. Návštěvníci na ochozu budou tedy vystaveni stínovému efektu z více turbín současně z různých azimutů, s vysokou pravděpodobností v překrývajících se intervalech v ranní a večerní hodině. 3.17. Bod 3.2 písm. l) územního opatření AOV99 hovoří výhradně o *„obytné zástavbě"*. Rozhledna Na Podluží není obytnou zástavbou. Není tedy zajištěno, že studie v navazujícím řízení rozhlednu zahrne, ač jde o veřejně přístupné místo s pravidelným pohybem návštěvníků, mezi nimiž může být v jakémkoli okamžiku přítomna osoba trpící fotosenzitivní epilepsií, migrénou s aurou nebo jiným fotosenzitivním onemocněním. **Dílčí závěr** 3.18. Stínový efekt z 11 plánovaných VTE výšky 200 m v ploše AOV99 zasáhne chráněný venkovní prostor sklepních areálů v Josefově ve vzdálenosti 30 m od hranice plochy, veřejně přístupnou rozhlednu Na Podluží uvnitř plochy AOV99, cyklotrasu č. 5115 a osoby pracující na vinohradech v dotčené oblasti. Pořizovatel ve Změně č. 2 ÚRP: – existenci stínového efektu pouze formálně připustil, aniž by pro AOV99 a pro konkrétní místa v dotčené oblasti provedl jakoukoli kvantitativní analýzu; – delegoval posouzení do navazujícího řízení, v rozporu s povinností úplnosti SEA podle čl. 5 odst. 1 směrnice 2001/42/ES, jak ji vyložil Soudní dvůr Evropské unie ve věci C-295/10 *Valčiukienė*, tj. i v rozporu s požadavky § 10e zákona č. 100/2001 Sb. – v SEA tvrdí, že vzdáleností 500 m je *„řešena ochrana před hlukem a účinky stroboskopického efektu"*, což je v rozporu s vlastním tvrzením SEA na s. 91 a věcně nesprávné — standardní vzdálenost pro posouzení dosahu shadow flicker je 1 500 m pro VTE výšky 200 m; – v bodě 3.2 písm. l) územního opatření omezil posuzování stínového efektu výhradně na *„obytnou zástavbu"*, čímž z posouzení vyloučil chráněné venkovní prostory staveb pro rekreaci (sklepy v Josefově a v Nechorách), veřejnou občanskou vybavenost (rozhledna Na Podluží) i veřejně přístupné cyklotrasy; – nevzal v úvahu kumulativní a synergické efekty stínového efektu, hlukové zátěže a nočního leteckého značení VTE, pro něž recentní epidemiologický výzkum prokazuje vysokou míru obtěžování obyvatel. 3.19. Tato opomenutí jsou v rozporu s: – § 30 odst. 3 a § 3 zákona č. 258/2000 Sb., o ochraně veřejného zdraví; – § 2 a § 10e zákona č. 100/2001 Sb. (povinnost úplného posouzení vlivů koncepce); – čl. 5 odst. 1 přílohy I směrnice 2001/42/ES (ve výkladu SDEU C-295/10 *Valčiukienė*); – § 38 a § 39 zákona č. 283/2021 Sb. (cíle a úkoly územního plánování). 13 z 26	

3.20. Připomínka č. 4 je samostatně postačujícím věcným důvodem k vyloučení AOV99 z návrhu Změny č. 2 ÚRP.

3.21. **Navrhuje se, aby z návrhu Změny č. 2 Územního rozvojového plánu ČR byla akcelerační oblast AOV99 Podkovné vyloučena.**

4. Připomínka č. 4 — Viniční tratě a vinařská podoblast Slovácká

Skutkové vymezení

4.1. Plocha AOV99 Podkovné leží v rozsahu **66,4 % své celkové výměry** (277,3 ha z 4,2 km²) ve viničních tratích vymezených podle § 4 a § 5 zákona č. 321/2004 Sb., o vinohradnictví a vinařství. Z toho **34,2 %** plochy AOV99 (142,7 ha) tvoří plochy skutečně osázené vinicemi.

4.2. Konkrétní viniční tratě dotčené plochou AOV99: Podkovné, Čtvrtky, Nechory, Homole, Kukvička, Žídliky u Nechor.[19]

4.3. Dotčené tratě jsou součástí vinařské podoblasti Slovácká, která je jednou ze šesti vinařských podoblastí ČR podle § 4 odst. 4 zákona č. 321/2004 Sb. Vinařská podoblast Slovácká spadá do vinařské oblasti Morava, pro kterou je registrováno chráněné označení původu „Morava" podle čl. 93 nařízení Evropského parlamentu a Rady (EU) č. 1308/2013.

Neobhajitelná selektivní ochrana ZPF

4.4. SEA na str. 138 (oddíl ZPF) uvádí, že u fotovoltaických elektráren je lokalizace „**striktně směrována mimo bonitně cenné půdy**" a že „**za účelem minimalizace záboru zemědělské půdy koncepce prioritně vytěžuje antropogenně podmíněné, zastavěné či degradované plochy**".

4.5. Pro větrné elektrárny obdobné pravidlo v dokumentaci Z2 ÚRP **nestanoveno není**. AOV99 leží převážně na černozemních půdách I. a II. třídy ochrany ZPF, podléhajících zvýšené ochraně podle § 4 zákona č. 334/1992 Sb., o ochraně zemědělského půdního fondu. „Toto selektivní a rozdílné zacházení s různými druhy obnovitelných zdrojů energie (přísná ochrana u FVE versus žádná ochrana u VTE) představuje neobhajitelnou libovůli pořizovatele, odporující požadavku, aby územně plánovací dokumentace byla pořizována 'nediskriminačním způsobem a s vyloučením libovůle' podle právní věty IV usnesení rozšířeného senátu Nejvyššího správního soudu ze dne 21. července 2009 č. j. 1 Ao 1/2009-120 (č. 1910/2009 Sb. NSS), a v rozporu se zásadami zákonnosti a přiměřenosti podle § 2 odst. 1 a 4 zákona č. 500/2004 Sb. a s principy územního plánování podle § 38 a § 39 zákona č. 283/2021 Sb.

Pominutí specifické ochrany vinic

[19] Vyhláška Ministerstva zemědělství č. 254/2010 Sb., kterou se stanoví seznam vinařských podoblastí, vinařských obcí a viničních tratí.

4.6. Žádný z dokumentů Změny č. 2 ÚRP (Odůvodnění, SEA, VVURÚ, Naturové posouzení) **vůbec nezmiňuje** skutečnost, že 66,4 % plochy AOV99 leží ve viničních tratích podle zák. č. 321/2004 Sb., ani specifický ochranný režim vinařské podoblasti Slovácká. Pořizovatel tedy ve svém posouzení nezohlednil ochranný režim, který pro 2/3 plochy AOV99 platí na základě zvláštního zákona.

Vinice jako evidovaná komodita EU

4.7. Vinice jsou v Evropské unii regulovanou komoditou s plošně limitovanou výsadbou a systémem povolování. Podle čl. 62 až 68 nařízení Evropského parlamentu a Rady (EU) č. 1308/2013 je výsadba révy vinné možná pouze na základě povolení, jejichž celkový roční počet je omezen 1 % stávající plochy vinic v členském státě. Každá vinice je evidována ve viničním registru členského státu — v ČR podle § 28 zákona č. 321/2004 Sb. v registru spravovaném ÚKZÚZ. Údaje o ploše, odrůdě, roku výsadby a stavu jsou předmětem výročního výkaznictví směrem k Evropské komisi podle čl. 145 nařízení (EU) č. 1308/2013.

4.8. Zábor vinic v ploše AOV99 v rozsahu 142,7 ha skutečně osázené plochy by představoval významný zásah do evidovaného portfolia vinic v ČR. Pořizovatel ve Změně č. 2 ÚRP neuvádí, jakým způsobem by byl tento zábor administrativně řešen — zda vyklučením vinic s odpovídajícím záznamem v registru ÚKZÚZ, zda převodem povolení k výsadbě na jinou plochu (a v jakém režimu), zda kompenzací plošných kvót směrem k Evropské komisi. Otázka zachování práva užívat chráněné označení původu „Morava" pro zbývající produkci viničních tratí dotčených AOV99, otázka zachování klasifikační kategorizace vín, otázka vlivu na výroční výkaznictví ČR vůči Evropské komisi — žádná z těchto otázek není v dokumentech Z2 ÚRP vyhodnocena.

Vliv na chráněné označení původu „Morava"

4.9. Podmínky CHOP „Morava" zahrnují vázanost produkce na vymezené území podle čl. 93 odst. 1 písm. a) nařízení (EU) č. 1308/2013. Specifikací CHOP je mj. soubor klimatických, půdních a pěstebních podmínek, které musí dotčená produkce splňovat.

4.10. Realizace 11 VTE výšky 200 m v ploše AOV99 představuje zásah do mikroklimatu vinařské podoblasti, který může mít vliv na zachování specifikace CHOP. Akademická literatura dokumentuje, že provoz větrných parků způsobuje **antropogenní změnu mikroklimatu v jejich blízkosti**, zejména nárůst nočních teplot v okolí parku v důsledku mísení atmosférických vrstev rotujícími lopatkami.[20] Akademická literatura dokumentuje, že provoz větrných parků způsobuje antropogenní změnu mikroklimatu v jejich blízkosti, zejména nárůst nočních teplot v okolí parku v důsledku mísení atmosférických vrstev rotujícími lopatkami. Pro viniční tratě, jejichž charakteristika ve vinařské podoblasti Slovácké spočívá mj. ve specifických nočních teplotních podmínkách, představuje takový vliv riziko, které pořizovatel ve Změně č. 2 ÚRP vůbec neposoudil.

---

[20] OY S. B., TRAITEUR J. J., *Impacts of wind farms on surface air temperatures*, Proceedings of the National Academy of Sciences (PNAS), Vol. 107, No. 42, 2010, s. 17899–17904. Dostupné z: https://www.pnas.org/doi/10.1073/pnas.1000493107. Citováno jako referenční ilustrace zjištěných efektů, individuální dopad na konkrétní viniční tratě v ploše AOV99 vyžaduje *site-specific* studii, kterou pořizovatel neprovedl.

					4.11. Funkční fragmentace souvislých viničních tratí (přerušení kompoziční souvislosti pěstebních ploch vertikálními průmyslovými konstrukcemi výšky 200 m, vznik stínových zón pod rotory, nemožnost pěstování vinné révy v zóně přímého pádu úlomků ledu a v zóně stínu turbíny) a další rizika[21] pojící se s realizací záměru můžou realisticky vést k tomu, že klimatické a pěstební podmínky uvnitř dotčených tratí přestanou splňovat kritéria homogenity podle § 5 odst. 1 vinařského zákona.[22] To by mohlo vést k povinnosti ÚKZÚZ podle § 5 odst. 6 přezkoumat samotné vymezení viničních tratí. Náklady na takový přezkum a jeho hospodářské důsledky (možná ztráta práva užívat CHOP „Morava" pro produkci z dotčené části tratě) představují nepřímé veřejné a soukromé hospodářské břemeno, které pořizovatel ve své koncepci nezohledňuje. **Souvislost vinařských tratí a vinařské krajiny** 4.12. Charakter vinařské podoblasti spočívá v **souvislosti** vinařských ploch s tradiční sklepní architekturou (Nechory, Plže, Vrbice) jako součástí kulturního dědictví Slovácka. Vymezení AOV99 s 11 VTE výšky 200 m roztrhá tuto kompoziční souvislost. Tradiční vinné sklepy v Nechorách podléhají regulativům omezujícím např. výšku stavby[23] právě s cílem zachovat rázovitý charakter krajiny. Vymezení AOV99 v bezprostřední blízkosti tohoto chráněného sklepního areálu je v hrubém nepoměru s cíli a úkoly územního plánování dle § 38, § 39 zákona č. 283/2021 Sb., stavebního zákona. Riziko zmařené investice konkrétního podatele _____ **HM, s.r.o.** **Ing. jednatel** Vedle hodnoty vlastních vinic podatel v posledních letech realizoval nový výrobní a prezentační provoz vinařství (budovu vinařství) v k. ú. Josefov u Hodonína, a to zejména na pozemku p. č. (zastavěná plocha a nádvoří, výměra 1 824 m²) a na souvisejícím pozemku p. č. (ostatní plocha, výměra 2 656 m²), jak je doloženo v Příloze č. 1 a mapovými výřezy. Investiční hodnota tohoto provozu činí přibližně 150 mil. Kč. Tato investice byla spolufinancována z prostředků Evropské unie, a to dotací ve výši přibližně 28 mil. Kč v rámci Projektu rozvoje venkova podle Strategického plánu společné zemědělské politiky na období 2023–2027. Vymezení AOV99 a následná realizace 11 větrných elektráren výšky 200 m v bezprostřední vazbě na tyto vinice a vinařský provoz proto nezakládá pouze obecný zásah do krajinného rázu či zemědělského půdního fondu, nýbrž konkrétní riziko zmaření již uskutečněné soukromé i veřejně podporované investice. Hospodářský základ podatele je navázán na pěstování révy, výrobu vína, prezentaci vinařství, vinařskou turistiku a obchodní využití dobrého jména viničních tratí v oblasti Slovácka. Hluková zátěž, stínový efekt, provozní a stavební vibrace, riziko ice throw, vizuální degradace [21] Dalším významným rizikem je kontaminace podzemních vod, půdy a zemědělské produkce provozními látkami. Moderní větrné turbíny obsahují v gondole a transformátoru významné množství provozních kapalin, zejména převodové oleje, hydraulické kapaliny a chladicí/izolační látky. Vzhledem k poloze plochy AOV99 v ochranném pásmu II. stupně přírodního léčivého zdroje a přímo nad intenzivně využívanými viničními tratěmi představuje úplná absence jakéhokoli posouzení rizika havarijního úniku, plánu havarijní prevence či mitigačních opatření závažný nedostatek dokumentace Z2 ÚRP. Jakýkoli takový únik by mohl vést k dlouhodobé kontaminaci půdy a podzemních vod a negativně ovlivnit úrodu i kvalitu vína z chráněného označení původu „Morava". [22] Doplňujícím rizikem pro dotčené viniční tratě je pád úlomků ledu (*ice throw* a *ice fall*) z rotujících lopatek turbín na sousedící vinice. Územní opatření AOV99 přitom nestanovuje žádný bezpečnostní odstup od sousedních zemědělských ploch ani požadavek na detekci námrazy s automatickým odstavením turbín. [23] Platný Územní plán Prušánky obsahuje omezení pro lokality Vrchní a Spodní Nechory části s prvky regulačního plánu, 16 z 26	

viničních tratí a případné zhoršení mikroklimatických a pěstebních podmínek mohou vést ke snížení hodnoty vinic, ke zhoršení odbytu a návštěvnosti vinařství, k omezení využitelnosti nové budovy vinařství a k faktickému znehodnocení investice, jejíž celková dotčená hodnota přesahuje 168 mil. Kč. Fotodokumentace vinařství a vinic bude předložena jako samostatná Příloha č. 2.

Zvlášť závažné je, že část investice byla podpořena z veřejných prostředků EU. Pokud by v důsledku vymezení AOV99 došlo k omezení či zmaření účelu projektu, ke zhoršení podmínek pro provoz vinařství nebo k poklesu využitelnosti výrobního a prezentačního provozu, vzniká vedle přímé majetkové újmy podatele rovněž riziko nehospodárného nakládání s veřejnými prostředky a riziko dotačních důsledků v podobě ohrožení udržitelnosti projektu, případně povinnosti řešit vrácení nebo krácení dotace. Pořizovatel přitom v dokumentaci Z2 ÚRP žádné vyhodnocení dopadů AOV99 na již realizované a z veřejných prostředků spolufinancované investice místních vinařských subjektů neprovedl.

Absence tohoto vyhodnocení je v rozporu s požadavkem přiměřeného a úplného posouzení vlivů koncepce na hmotné statky, hospodářské využití území, právo vlastnit majetek a právo podnikat. Pořizovatel byl povinen identifikovat, že v ploše a v bezprostředním okolí AOV99 nejde o neurčité zemědělské pozemky, nýbrž o dlouhodobě budovanou vinařskou infrastrukturu, jejíž hodnota je tvořena současně půdou, trvalými porosty, výrobním zázemím, návštěvnickým provozem, regionální značkou a návazností na chráněné viniční tratě. Bez posouzení rizika zmařené investice nelze konstatovat, že vymezení AOV99 splňuje požadavky proporcionality a minimalizace zásahů do práv dotčených osob.

Dílčí závěr k záboru vinic a ochraně ZPF v ploše AOV99

4.13. Zábor 142,7 ha skutečně osázených vinic v ploše AOV99 představuje významný zásah do národního portfolia vinic – v roce 2025 činila celková obhospodařovaná plocha vinic v ČR přibližně 16 945 ha,[24] takže by šlo o ztrátu téměř 0,84 % celkové výměry (téměř výhradně v Moravské vinařské oblasti).

4.14. Plocha AOV99 leží ze 66,4 % ve viničních tratích vymezených podle § 4 a § 5 zákona č. 321/2004 Sb. ve vinařské podoblasti Slovácké, která je součástí vinařské oblasti **Morava** s chráněným označením původu „Morava“ podle čl. 93 nařízení (EU) č. 1308/2013. Přesto pořizovatel v celé dokumentaci Změny č. 2 ÚRP vůbec nezohlednil specifický ochranný režim viničních tratí ani důsledky záboru pro administrativní řešení záboru (vyklučení, převod povolení, kompenzace kvót), zachování práva užívat CHOP „Morava“, klasifikační kategorizaci vín či výkaznictví vůči Evropské komisi.

4.15. Současně pořizovatel uplatnil selektivní ochranu ZPF – u fotovoltaických elektráren striktně směroval lokalizaci mimo bonitně cenné půdy, zatímco pro větrné elektrárny žádné takové pravidlo nestanovil, ačkoli AOV99 leží převážně na černozemích I. a II. třídy ochrany. Tato neodůvodněná diferenciace představuje libovůli veřejné správy.

4.16. Uvedené opomenutí je v rozporu s:

- § 4 a § 5 zákona č. 321/2004 Sb.,

[24] Ústřední kontrolní a zkušební ústav zemědělský, Pěstování révy vinné v České republice v roce 2025, tisková zpráva, 2026. Dostupné z: https://ukzuz.gov.cz/public/portal/ukzuz/tiskovy-servis/tiskove-zpravy/pestovani-revy-vinne-v-ceske-republice-v-roce-2025.

					– § 4 zákona č. 334/1992 Sb., – čl. 93 nařízení (EU) č. 1308/2013, – § 38, § 39 zákona č. 283/2021 Sb., stavebního zákona. – čl. 15c odst. 1 písm. b) směrnice (EU) 2018/2001 ve znění směrnice (EU) 2023/2413 (RED III), – § 10e odst. 3 ve spojení s přílohou č. 9 k zákonu č. 100/2001 Sb. a čl. 5 odst. 1 přílohy I směrnice 2001/42/ES – právní větou IV usnesení rozšířeného senátu NSS ze dne 21. 7. 2009, č. j. 1 Ao 1/2009-120. 4.17. Takový zásah do vysoce kvalitních vinic v prestižní vinařské oblasti s vazbou na CHKO Pálava a Lednicko-valtický areál UNESCO přináší nevratnou ztrátu kulturní krajiny a místní ekonomiky, zatímco přínos k celorepublikovým cílům OZE je zanedbatelný. Absence jakéhokoli srovnání variant a vyhodnocení proporcionality činí celý záměr v tomto ohledu nepřezkoumatelným a právně neobhajitelným. 4.18. Připomínka č. 4 je samostatně postačujícím věcným důvodem k vyloučení AOV99 z návrhu Změny č. 2 ÚRP. 4.19. **Navrhuje se, aby z návrhu Změny č. 2 Územního rozvojového plánu ČR byla akcelerační oblast AOV99 Podkovné vyloučena.** **5. Závěrečné stanovisko podatele** 5.1. Podatel v tomto podání uplatnil čtyři samostatné věcné připomínky proti vymezení akcelerační oblasti AOV99 Podkovné v návrhu Změny č. 2 Územního rozvojového plánu ČR. Každá z nich je samostatně postačujícím věcným důvodem k vyloučení AOV99 z návrhu Změny č. 2 ÚRP a je doložena vlastním dílčím závěrem opřeným o konkrétní ustanovení zvláštních zákonů a o judikaturu Nejvyššího správního soudu a Ústavního soudu. Tyto dílčí závěry tvoří podstatu věcné argumentace podání a podatel na ně v plném rozsahu odkazuje. 5.2. Podatel hospodaří v dotčené lokalitě a plocha, kterou má návrh Změny č. 2 ÚRP zařadit do akcelerační oblasti AOV99, se jej bezprostředně dotýká. Krajina Slovácka, viniční tratě v podoblasti Slovácké a sklepní areály v Josefově a Nechorách nejsou pro podatele abstraktním předmětem územního plánování — jsou předmětem jeho dlouhodobé hospodářské činnosti, nezřídka děděné mezi generacemi, a jediným zdrojem obživy řady rodin v regionu. Vinařská krajina Podluží — propojení viničních tratí, sklepních uliček, vinařské turistiky a kulturních obyčejů Slovácka — je svým charakterem v České republice jedinečná a nemá nikde jinde svou obdobu. Uvedení platí obzvlášť o jedinečném sklepním areálu Nechor. 18 z 26	

					5.3. Realizace 11 větrných elektráren výšky 200 m v této ploše má pro podatele dlouhou řadu konkrétních dopadů. Stínový efekt rotujících lopatek a vibrace ze stavby a provozu zasáhnou vinné sklepy v Nechorách a sklepy v k. ú. Josefov u Hodonína (některé jsou ve vzdálenosti pouze 30 m od hranice plochy AOV99). Hlukové imise z větrných elektráren překročí hygienické limity pro chráněný venkovní prostor stavby pro rekreaci. Stavební a provozní zásahy do podloží, změna mikroklimatu (zejména nočních teplot ovlivňujících koncentraci aromatických látek v hroznech) a stínové zóny rotorů ohrožují úrodu vinic a kvalitu vína. Funkční fragmentace souvislých viničních tratí může vést až ke ztrátě práva užívat chráněné označení původu „Morava" pro produkci z dotčené části tratě. Pád úlomků ledu z rotujících lopatek je rizikem pro veřejně přístupnou rozhlednu Na Podluží, pro cyklotrasu č. 5115 a pro sousedící zemědělské plochy i majetek vinařů. Trvalá přítomnost vertikálních průmyslových konstrukcí výšky 200 m v krajině Podluží sníží turistickou atraktivitu regionu, který je dlouhodobě budován jako vinařsko-turistická destinace, a v důsledku toho i tržní hodnotu nemovitostí v dotčených obcích. 5.4. Tyto dopady přímo zasahují ústavně zaručená práva podatele — právo vlastnit majetek podle čl. 11 Listiny základních práv a svobod, právo na podnikání podle čl. 26 Listiny a právo na příznivé životní prostředí podle čl. 35 Listiny. 5.5. Tato Ústavou chráněná práva jsou ovšem v posuzování Změny č. 2 ÚRP zcela přehlédnuta. Pořizovatel ve své dokumentaci specifika dotčené lokality vůbec neidentifikoval. Žádný z dokumentů Změny č. 2 ÚRP nezmiňuje, že 66,4 % plochy AOV99 leží ve viničních tratích chráněných zvláštním zákonem, že 30 m od hranice AOV99 začínají sklepní areály plnící funkci chráněného venkovního prostoru staveb pro rekreaci, že uvnitř plochy stojí veřejně přístupná rozhledna zřízená ze 90 % z prostředků Evropské unie v rámci společného česko-slovenského projektu, ani že v panoramatickém poli AOV99 leží lokalita zapsaná na Seznam světového dědictví UNESCO. Pořizovatel ve své koncepci uplatnil pro fotovoltaické elektrárny pravidlo o „striktním směřování mimo bonitně cenné půdy", které pro větrné elektrárny — kde by takové pravidlo bylo rovněž namístě — nestanovil; tato selektivní aplikace ochrany zemědělského půdního fondu je v rozporu s požadavkem na pořizování územně plánovací dokumentace nediskriminačním způsobem a s vyloučením libovůle podle ustálené judikatury Nejvyššího správního soudu. 5.6. Ústavní soud v nálezu ze dne 22. října 2025 sp. zn. Pl. ÚS 17/25 ve věci CHKO Soutok výslovně potvrdil, že silný zájem na ochraně významné lokality také pro budoucí generace převáží nad negativy v podobě zásahů do vlastnického práva, práva na podnikání a práva na samosprávu. Tento ústavní test proporcionality je podle čl. 89 odst. 2 Ústavy ČR závazný pro všechny orgány veřejné moci, tedy i pro pořizovatele Změny č. 2 ÚRP. Pro AOV99 platí tento závěr analogicky ve vztahu ochrany kulturní krajiny Slovácka, viničních tratí s chráněným označením původu „Morava", historických sklepních areálů a pohledových horizontů Lednicko-valtického areálu UNESCO vůči ekonomickému přínosu vymezení jedné akcelerační oblasti. 5.7. Vymezení akcelerační oblasti AOV99 Podkovné v takových podmínkách znamená pro podatele nevratnou ztrátu krajinného rázu Slovácka, hospodářské činnosti a kvality životního prostředí. Vzhledem k tomu, že práce na vinohradě probíhá v cyklech celoročně a vinaři v dotčených sklepech běžně pobývají i přes noc, představuje vymezení akcelerační oblasti se sklepy ve vzdálenosti 30 m od hranice plochy AOV99 současně závažné riziko pro zdraví podatele a jeho rodiny — z hluku, stínového efektu a vibrací, 19 z 26	

Poř. č.	Připomínkové místo	Číslo jednací	Článek	AO	Připomínka	Vyhodnocení
					jejichž ochranu pořizovatel pro chráněné venkovní prostory staveb pro rekreaci vůbec neposoudil. Žádné srovnání variant, žádné vyhodnocení proporcionality, žádné posouzení vlivu na ochranná pásma a chráněné lokality dokumentace Změny č. 2 ÚRP pro AOV99 neobsahuje, zatímco veřejný přínos záměru je zanedbatelný. Z těchto důvodů podatel uplatňuje připomínky uvedené výše a navrhuje vyloučení AOV99 z návrhu Změny č. 2 ÚRP. **6. Petit** 6.1. **Navrhuje se, aby z návrhu Změny č. 2 Územního rozvojového plánu ČR byla akcelerační oblast AOV99 Podkovné vyloučena.** **Přílohy** Příloha č. 1 – Dotčené pozemky – parcely vinic a stavby HM, s.r.o. včetně mapových výřezů stavby vinařství. Příloha č. 2 – Fotodokumentace vinařství a vinic (bude doplněna samostatně). HM HM, s.r.o. [... text zkrácen ...]	
6978.	Mgr. Martin Čapka	MMR-43668-2026-81	99czt	AOV66	Věc: Připomínka k návrhům Změny Č.2 Územního rozvojového plánu a územních opatření. Vznáším připomínku k Návrhu zrněny Č.2 územního rozvojového plánu, Vyhodnocení vlivů návrhu zrněny Č.2 územního rozvojového plánu na udržitelný rozvoj území, Návrhů jednotlivých územních opatření k akceleračním oblastem vymezených v návrhu změny č. 2 územního rozvojového plánu ke stanovené akcelerační zóně AOV 66 Radostín: - VTE mají negativní vliv na pohodu bydlení, není provedeno zjištění a hodnocení vlivu hluku, světelných (stroboskopických) efektů - znehodnocení oblasti pro agroturistiku a cykloturistiku - oblast bude nezajímavá pro rekreaci a odpočinek Nesouhlasím s návrhem akcelerační zóny AOV66 Radostín v katastrálním území Radostína nad Oslavou.	**Akceptováno.** Akcelerační oblast AOV66 – Radostín byla vypuštěna.
6979.	Vladimíra Štrajtová	MMR-43669-2026-81	99czze	AOV80	Jedná se o území s významnými krajinnými, přírodními a obytnými hodnotami, které nejsou návrhem dostatečně respektovány. Dopad návrhu na mou osobu spočívá v tom, že žiji v sousedství AOV80 a provozem VTE vzniká zhutnění a hydrogeologickému rozvratu půdy, dochází k jejímu statickému a dynamickému zatížení, které má vliv na spodní vodu. Vzhledem k tomu, že v mé vesnici není vybudován vodovod a vodu čerpáme ze studní a vrtů, je mj. tento vliv VTE zásadní. S návrhem týkajícím se Územního opatření k AOV80 nesouhlasím a požaduji jeho vyřazení nebo zásadní přepracování, neboť vykazuje závažné nedostatky z hlediska zákonnosti, ochrany životního prostředí i dopadů na obyvatele v dané oblasti.	**Neakceptováno.** Akcelerační oblast AOV80 – Ležky byla na základě výsledků biologického posouzení a VVURÚ zmenšena. Vymezení akceleračních oblastí proběhlo na základě biologického posouzení konkrétních navrhovaných území podle § 11 odst. 3 resp. 4 zákona č. 249/2025 Sb. (ZOZE), jehož výsledky spolu s výsledky vyhodnocení vlivů na životní prostředí (SEA/VVURÚ, Příloha 5 k Změně č. 2 ÚRP) byly zapracovány do návrhu; oblasti, u nichž autorizované osoby identifikovaly významné negativní nebo kumulativní vlivy, byly ze Změny č. 2

Poř. č.	Připomínkové místo	Číslo jednací	Článek	AO	Připomínka	Vyhodnocení
					II. Zákonnost a nesoulad s právními předpisy ČR **1) Rozpor se zákonem č. 500/2004 Sb., správní řád** • § 3 – nebyl zjištěn stav bez důvodných pochybností • § 68 – nedostatečné odůvodnění Návrh **je nepřezkoumatelný**, protože neobsahuje konkrétní podklady pro dané území. **2) Rozpor se zákonem č. 100/2001 Sb. (EIA/SEA),** chybí posouzení: • kumulativních vlivů • variantního řešení • konkrétních dopadů na území Dokumentace SEA **je neúplná a věcně nedostatečná.** **3) Rozpor se zákonem č. 114/1992 Sb. (ochrana přírody a krajiny)** • ohrožení krajinného rázu (§ 12) • narušení ekologické stability • zásah do biotopů a migračních tras **4) Rozpor se stavebním zákonem** • § 18 a § 19 – ochrana hodnot území • požadavek na udržitelný rozvoj Návrh představuje industrializaci volné krajiny **bez dostatečného odůvodnění**. **III. Nesoulad s právem Evropské unie** **1) Směrnice o ptácích (2009/147/ES) a o stanovištích (92/43/EHS)** • nelze vyloučit negativní vliv na chráněné druhy • chybí dostatečné biologické podklady **Rozpor** s požadavkem vyloučení významného vlivu. **2) Směrnice EIA (2011/92/EU)** • nedostatečné zapojení veřejnosti • nedostatečné vyhodnocení vlivů **3) Směrnice RED III (2023/2413)** nebyla doložena priorita využití: • zastavěných ploch • brownfieldů • technicky narušených území Vymezení ve volné krajině je v **rozporu s principem minimalizace dopadů.** **4) Princip předběžné opatrnosti (čl. 191 SFEU)** Politika Unie v oblasti životního prostředí přispívá k sledování následujících cílů: • zachováni, ochrana a zlepšováni kvality životního prostředí, • ochrana lidského zdraví, • uvážlivé a racionální využíváni přírodních zdrojů, **5) Evropská úmluva o krajině (European Landscape Convention), ETS No. 176** • nedostatečná ochrana krajiny jako základní složky životního prostředí • ignorování charakteru území • nedostatečné zapojení veřejnosti do rozhodování o zásazích do krajiny	ÚRP vyloučeny (odůvodnění Změny č. 2 ÚRP, odst. 32). Pro výběr ploch akceleračních oblastí byla využita mapa citlivosti ptáků vůči VTE zpracovaná Českou společností ornitologickou; území s extrémním a vysokým kolizním rizikem do akceleračních oblastí zahrnuta nebyla; pro každou akcelerační oblast bylo zpracováno biologické posouzení, jehož výsledky byly zapracovány do podmínek územních opatření (ochrana biotopů, biologický dozor, monitoring mortality ptáků, detekční systémy, selektivní odstávky). Nebyly identifikovány významné negativní vlivy, které by bránily vymezení akcelerační oblasti. Posouzení kumulativních vlivů na životní prostředí a veřejné zdraví proběhlo v rámci VVURÚ na úrovni koncepce, a to jak pro každou akcelerační oblast individuálně (karty AO, příloha č. 2 SEA), tak pro Změnu č. 2 ÚRP jako celek. Záměry v akceleračních oblastech podléhají posouzení vlivů dle § 11 ZOZE v rámci jednotného environmentálního stanoviska; EIA dle zákona č. 100/2001 Sb. se pro záměry ve vymezených akceleračních oblastech nebude opakovaně vyhotovovat v rámci stavebního řízení (§ 11 odst. 5 ZOZE). Obavy z hluku a stroboskopického efektu jsou řešeny povinností zpracovat ke každému záměru VTE hlukovou studii a studii minimalizace shadow flicker efektu; zákonné hygienické limity musí záměry splnit v navazujícím stavebním řízení. Vliv na vodní režim a podzemní vody, včetně zdrojů zásobování pitnou vodou, bude předmětem podrobného posouzení v navazujícím řízení. Zákon č. 334/1992 Sb., o ochraně ZPF, se na záměry v akceleračních oblastech vztahuje v plném rozsahu; vymezení AO v ÚRP nenahrazuje souhlas orgánu ochrany ZPF. Variantní řešení nejsou relevantním územně plánovacím nástrojem pro vymezování lokalit pro OZE. Konkrétní bezpečnostní podmínky (požár, odlet námrazy, pád konstrukce, vliv na bezpečnost silničního provozu) jsou stanovovány stavebním úřadem v rámci povolování záměru dle platné legislativy. Návrh Změny č. 2 ÚRP byl připraven v souladu s platnou legislativou ČR a EU, včetně zákona č. 249/2025 Sb. (ZOZE), směrnice RED III a Listiny základních práv a svobod; vymezení akceleračních oblastí a podmínky v územních opatřeních jsou stanoveny na základě zákona a v jeho mezích.

Poř. č.	Připomínkové místo	Číslo jednací	Článek	AO	Připomínka	Vyhodnocení
					6) Aarhuská úmluva (Convention on Access to Information, Public Participation in Decision-making and Access to Justice in Environmental Matters), 1998 • omezení práva veřejnosti na informace • omezení účasti veřejnosti na rozhodovacích procesech (pouze formální zapojení) • omezení práva veřejnosti na přístup k právní ochraně v záležitostech životního prostředí **IV. Nedostatky SEA a podkladů** • absence terénních biologických průzkumů • práce pouze s mapovými podklady (nedostatečné) • chybí reálná data o výskytu druhů • variantní řešení • posouzení vlivu na zdraví Bez těchto podkladů **nelze učinit kvalifikovaný závěr**. Ministerstvo dopravy ve svém vyjádření č. j. MD-22459/2026-940/3 potvrdilo, že v České republice dosud neexistuje samostatná metodika pro posuzování vlivu větrných elektráren na bezpečnost silničního provozu. Tuto oblast označilo za metodickou mezeru a současně připustilo existenci odborně diskutovaných vizuálních a percepčních vlivů (např. vizuální distrakce, stínové efekty, noční překážkové osvětlení). Ministerstvo dopravy rovněž připustilo existenci identifikovatelných bezpečnostních rizik, jako je odlet ledu, havárie či odlet částí stavby. Tyto skutečnosti potvrzují, že podklady návrhu nejsou úplné a neumožňují kvalifikované posouzení bezpečnostních dopadů na dopravu. **V. Narušení krajiny a životního prostředí** Navržené řešení povede k: • zásadní změně krajinného rázu • narušení horizontů a dálkových pohledů • vzniku bariér v krajině • narušení ekologické konektivity • znehodnocení zemědělské půdy • zničení migračních tras živočichů Výška staveb (180 m a vyšší) **znamená nadregionální dopad**. **VI. Dopady na obyvatele** Návrh nedostatečně řeší negativní vliv na: • hluk a nízkofrekvenční hluk • stroboskopický efekt • světelné zatížení • kvalitu bydlení • hodnotu nemovitostí Tyto **vlivy nejsou řádně vyhodnoceny.** **VII. Kumulativní a systémové dopady** Není řešeno: • souběžné působení více projektů • celkové zatížení území • únosnost krajiny Hrozí **nevratná degradace území**. **VIII. Absence variantního řešení**	

Poř. č.	Připomínkové místo	Číslo jednací	Článek	AO	Připomínka	Vyhodnocení
					Není doloženo, že byly posuzovány jiné lokality a méně konfliktní varianty, jedná se o porušení základního principu plánování. Nebyla rovněž posouzena tzv. nulová varianta (varianta 0), tedy stav území před realizací záměru, což znemožňuje objektivní hodnocení dopadů. **<u>IX. Vyloučení EIA a nedostatečné posouzení vlivů</u>** Navržené vymezení akceleračních oblastí má zásadní dopad i z hlediska následného povolování záměrů, neboť v těchto oblastech dochází k omezení, resp. vyloučení standardního posuzování vlivů na životní prostředí (EIA). O to vyšší nároky musí být kladeny na kvalitu, úplnost a konkrétnost podkladů a vyhodnocení vlivů na životní prostředí již na úrovni tohoto návrhu, neboť územní opatření dle ZOZE nemůže plnohodnotně nahradit individuální posouzení konkrétních záměrů. Předložený návrh však tyto požadavky nenaplňuje, zejména postrádá dostatečné vyhodnocení konkrétních lokálních dopadů, kumulativních vlivů více záměrů v území a jejich dopadů na krajinný ráz, obytné prostředí a veřejné zdraví. Ministerstvo vnitra – generální ředitelství HZS ČR ve svém oficiálním vyjádření ze dne 6. 2. 2026 potvrdilo, že v České republice dosud neexistuje komplexní právní ani metodická úprava požární bezpečnosti větrných elektráren. Současně uvedlo, že nejsou stanoveny konkrétní minimální odstupové vzdálenosti těchto staveb od lesních porostů či obytné zástavby z hlediska požárního rizika a že zásah jednotek požární ochrany je v případě požáru větrné elektrárny převážně pouze defenzivní. Tato skutečnost dokládá, že stát dosud nemá komplexně řešenou požární bezpečnost těchto staveb, přestože jsou navrhovány ve stále větším rozsahu, často v blízkosti lesních porostů, chráněných území, zemědělské krajiny či obytné zástavby. Za situace, kdy neexistuje metodika požární bezpečnosti větrných elektráren ani stanovené odstupové vzdálenosti těchto staveb od lesních porostů či obytné zástavby, nelze učinit závěr o přijatelnosti rizik, a tedy ani o způsobilosti území pro vymezení akcelerační oblasti. **<u>X. Hlavní požadavek</u>** Navrhuji: 1) **Vyřazení výše uvedené akcelerační oblasti z návrhu** nebo 2) Zároveň (pro případ, že nebude tomuto požadavku vyhověno) **požaduji, aby návrh změny č. 2 ÚRP ČR nebyl v této části schválen a byl vrácen k zásadnímu přepracování**, a to zejména po doplnění: • posouzení vlivu na lokality Natura 2000 dle čl. 6 odst. 3 směrnice 92/43/EHS • dostatečný biologický průzkumu odpovídající metodikám MŽP v různých ročních obdobích • hodnocení vlivu na populace netopýrů • posouzení kumulativních vlivů v širším území • hodnocení dopadů na krajinný ráz • hodnocení dopadů na využití nemovitostí vlastníků v dosahu navrhovaných 500 m od obytné zástavby a přímý dopad vymezení AO na výkon vlastnických práv těchto vlastníků, včetně uvedení metodiky, podle které se určuje vzdálenost od zastavěného území • zdůvodnění nevyužití brownfieldů a narušených území uvedených v Národní databázi brownfieldů • metodických podkladů pro posouzení vlivu větrných elektráren na bezpečnost silničního provozu, včetně vyhodnocení vizuálních a percepčních vlivů a identifikovaných bezpečnostních rizik • podkladů týkajících se požární bezpečnosti větrných elektráren, včetně metodiky požárního posouzení, stanovení minimálních odstupových vzdáleností od lesních porostů, obytné zástavby, dopravní infrastruktury a dalších citlivých území, a vyhodnocení zásahových možností jednotek požární ochrany	

Poř. č.	Připomínkové místo	Číslo jednací	Článek	AO	Připomínka	Vyhodnocení
					Do doby doplnění těchto podkladů nelze území považovat za způsobilé pro vymezení akcelerační oblasti. Podané připomínky jsou blanketní, podatel si vymezuje právo připomínky doplnit ve lhůtě 15 dnů ode dne veřejného projednání. **XI. Závěr** Návrh v předložené podobě není dostatečně odůvodněný, není podložen odbornými daty, je v rozporu s právními předpisy ČR i EU a může mít závažné dopady na krajinu, životní prostředí i obyvatele, proto požaduji především vyřazení Územního opatření k AOV98 z návrhu Změny č. 2 Územního rozvojového plánu ČR. Pro případ, že tomuto požadavku nebude vyhověno, požaduji zásadní přepracováni Návrhu Změny č. 2 ÚRP ČR tak, aby byl v souladu s právními předpisy a byly řádně vyhodnoceny jeho dopady. Žádám, aby tato připomínka byla řádně vypořádána v souladu se zákonem a aby bylo uvedeno konkrétní odůvodněni přijatého řešení.	
6980.	Michaela Tužilová	MMR-43670-2026-81	99cm 99cn 99co	AOV29 AOV30 AOV31	STANOVISKO S návrhem Územního opatření k AOV29 Býškovice, AOV30 Kunovice, AOV31 Kelč **zásadně nesouhlasím a požaduji jejich vyřazeni ze Změny č. 2 Územního rozvojového plánu ČR**, případně jejich zásadní přepracováni. Návrh vykazuje závažné nedostatky z hlediska zákonnosti, ochrany životního prostředí, ochrany veřejného zdraví i ochrany práv obyvatel dotčeného území. Návrh akceleračních oblasti AOV29 Býškovice, aov30 Kunovice, AOV31 Kelč je v rozporu s principem předběžné opatrnosti, požadavky na ochranu veřejného zdraví, ochranu přírody a krajiny, ochranu vodních zdrojů i se zásadou proporcionality zásahu do území. Současně nebyly dostatečně vyhodnoceny kumulativní a synergické vlivy souběhu akceleračních oblastí AOV29 Býškovice, AOV30 Kunovice, AOV31 Kelč a zamýšlené stavby větrných elektráren (VTE) při naplněni stanovených limitů (zejména výška a množství). Dokumentace SEA (SEA) a UO v předložené podobě není dostatečně odůvodněná, neobsahuje konkrétní odborné podklady a v řadě oblastí neoprávněně odkládá podstatné posouzeni vlivů až do budoucích navazujících řízeni. Návrh je proto nepřezkoumatelný a v rozporu s právními předpisy České republiky i Evropské unie. Současně může mít závažné dopady na krajinný ráz, biodiverzitu, vodní poměry, kulturně-historické hodnoty území i kvalitu života obyvatel. Navrhuji proto zejména vyřazeni akceleračních oblasti AOV29 Býškovice, AOV30 Kunovice, AOV31 Kelč a souvisejícího územního opatřeni z návrhu Změny č. 2 Územního rozvojového plánu ČR. Pro případ, že tomuto požadavku nebude vyhověno, navrhuji zásadní přepracováni návrhu, zejména o doplněni plného vyhodnoceni kumulativních vlivů, ochrany veřejného zdraví, ochrany PUPFL, vlivů na soustavu Natura 2000, chráněné živočichy, krajinný ráz, vodní zdroje a majetková práva obyvatel. Současně žádám, aby všechny připomínky byly řádně a individuálně vypořádány v souladu se zákonem, včetně konkrétního a přezkoumatelného odůvodněni způsobu jejich vypořádání. **A. Nedostatky návrhu** • návrh není dostatečně odůvodněn a **chybí konkrétní podklady** (zákon č. 500/2004 Sb.) • nebyly dostatečně posouzeny **dopady na životní prostředí** (zákon č. 100/2001 Sb.) • hrozí **narušeni krajiny a přírody** (zákon č. 114/1992 Sb.)	**Neakceptováno.** Akcelerační oblast AOV31 Kelč byla v průběhu zpracování návrhu Změny č. 2 ÚRP zmenšena; akcelerační oblasti AOV29 Býškovice a AOV30 Kunovice jsou v návrhu ponechány beze změny hranic. Vymezení akceleračních oblastí AOV29, AOV30 a AOV31 proběhlo na základě biologického posouzení konkrétních navrhovaných území podle § 11 odst. 3 resp. 4 zákona č. 249/2025 Sb. (ZOZE), jehož výsledky spolu s výsledky vyhodnocení vlivů na životní prostředí (SEA/VVURÚ, Příloha 5 k Změně č. 2 ÚRP) byly zapracovány do návrhu; oblasti, u nichž autorizované osoby identifikovaly významné negativní nebo kumulativní vlivy, byly ze Změny č. 2 ÚRP vyloučeny (odůvodnění Změny č. 2 ÚRP, odst. 32). Pro výběr ploch akceleračních oblastí byla využita mapa citlivosti ptáků vůči VTE zpracovaná Českou společností ornitologickou; území s extrémním a vysokým kolizním rizikem do akceleračních oblastí zahrnuta nebyla. Pro každou akcelerační oblast bylo zpracováno biologické posouzení, jehož výsledky byly zapracovány do podmínek územních opatření (ochrana biotopů, biologický dozor, monitoring mortality ptáků, detekční systémy, selektivní odstávky). Nebyly identifikovány významné negativní vlivy, které by bránily vymezení akceleračních oblastí. Akcelerační oblasti jsou vymezeny mimo nadregionální a regionální biocentra; územní opatření vylučují zásah do prvků lokálního ÚSES a všech biokoridorů, s výjimkou nezbytného křížení liniové dopravní a technické infrastruktury. Posouzení kumulativních vlivů na životní prostředí a veřejné zdraví proběhlo v rámci VVURÚ na úrovni koncepce, a to jak pro každou akcelerační oblast individuálně (karty AO, příloha č. 2 SEA), tak pro Změnu č. 2 ÚRP jako celek. Územní opatření pro VTE ukládají povinnost vypracovat hlukovou studii zahrnující

Poř. č.	Připomínkové místo	Číslo jednací	Článek	AO	Připomínka	Vyhodnocení
					• návrh **nerespektuje ochranu hodnot území a kvalitu bydlení** (zákon č. 283/2021 Sb.) • nebyly posouzeny jiné **varianty řešeni, zejména využiti brownfieldů** (opuštěných a již narušených ploch) a návrh tak neodůvodněně zasahuje do volné krajiny • vychází **pouze z expertních odhadů** (počet věži, výkon, rozmístěni) • návrh **řeší problémy až dodatečně**, místo aby jim předešel • nejsou dostatečně vyhodnoceny **kumulativní dopady vice záměrů v území** **<u>B. Příroda, krajina a životní prostředí</u>** **1. Nedostatečné posouzeni vlivů na životní prostředí** • výskyt chráněných druhů (ptáci, netopýři) a zásah do migračních tras (vlk, rys apod.) • narušeni prvků ÚSES (biokoridory) • zásadní změna krajiny a její industrializace • dominantní stavby (až cca 250 m vysoké) viditelné na velké vzdálenosti • chybí posouzeni nočního osvětleni • nedostatečně řešen kumulativní vliv vice větrných elektráren **2. Nedostatečné posouzeni vlivů na vodu a klima** • hrozí narušení vsakování vody do půdy a změna odtokových poměrů, • může dojit ke zhoršeni schopnosti krajiny zadržovat vodu a riziko vysychání krajiny • chybí posouzeni vlivu na mikroklima, • nejsou dostatečně řešeny dopady na vodní režim území. **3. Zemědělská půda** • zábor a znehodnoceni kvalitní pudy • možné zásahy do půd l. a II. třídy ochrany (nejcennější půdy) • zhutněni půdy a zvýšeni eroze a fragmentace pozemků • nejasný stav a poškozeni melioraci **4. Nedostatečné posouzeni vlivů na obyvatele** • hluk a jeho dlouhodobý vliv nejsou dostatečně vyhodnoceny, • není dostatečně řešen stroboskopický efekt, • změna charakteru bydlení, • není dostatečně vysvětlen způsob stanoveni vzdálenosti od obytné zástavby, • nebyly dostatečně posouzeny dopady na hodnotu nemovitosti a kvalitu bydlení. **<u>C. Technická a bezpečnostní rizika</u>** **1. Nedostatečnost navržených zmírňujících opatřen**i • navržená opatřeni pouze částečně zmirňuji dopady, ale neřeší samotný střet, • řada opatření je formulována neurčitě a bez jasné kontroly jejich plněni, • významné problémy jsou odkládány až do navazujících řízeni. **2. Technická a bezpečnostní rizika**	všechny stávající zdroje hluku v dotčeném území. Obavy z hluku, stroboskopického efektu a dopadů na pohodu bydlení jsou řešeny povinností zpracovat ke každému záměru VTE hlukovou studii a studii minimalizace shadow flicker efektu; zákonné hygienické limity musí záměry splnit v navazujícím stavebním řízení. Minimální vzdálenost 500 m od obytné zástavby sídel snižuje rizika pro obyvatele. Konkrétní bezpečnostní podmínky (odlet námrazy, požár, pád konstrukce) jsou stanovovány stavebním úřadem v rámci povolování záměru. Výsledky posouzení krajinného rázu v rámci VVURÚ vedly k zcela vypuštění 16 původně uvažovaných akceleračních oblastí a ke snížení limitu maximální výšky elektráren u 48 z 80 zbývajících oblastí pro VTE. Podmínky v územních opatřeních dále omezují barevné řešení doprovodných staveb a rozsah trvalých terénních úprav. Zákon č. 334/1992 Sb., o ochraně ZPF, se na záměry v akceleračních oblastech vztahuje v plném rozsahu; vymezení AO v ÚRP nenahrazuje souhlas orgánu ochrany ZPF. Vliv na vodní režim a podzemní vody bude předmětem podrobného posouzení v navazujícím řízení. Záměry v akceleračních oblastech podléhají posouzení vlivů dle § 11 ZOZE v rámci jednotného environmentálního stanoviska; EIA dle zákona č. 100/2001 Sb. se pro záměry ve vymezených akceleračních oblastech nebude opakovaně vyhotovovat v rámci stavebního řízení (§ 11 odst. 5 ZOZE). Konkrétní záměry se nadále povolují v souladu se stavebním zákonem za podmínek stanovených v územním opatření.

Poř. č.	Připomínkové místo	Číslo jednací	Článek	AO	Připomínka	Vyhodnocení
					• odlet ledu z rotorů v zimě, požáry zařízeni (obtížně zvládnutelné zásahy) a zásah bleskem, • pád části konstrukce, únik provozních kapalin, • kontaminace půdy a vody, • požáry zařízeni (obtížně zvládnutelné zásahy, se kterými nemá hasičský záchranný sbor žádné zkušenosti ani odpovidajici techniku), zásah bleskem, šířeni požáru do krajiny, omezeni možnosti hašeni, otázka dostupnosti zařízeni v terénu pro HZS • v ČR dosud neexistuje právní ani metodická úprava požární bezpečnosti VTE a nejsou stanoveny konkrétní odstupové vzdálenosti od lesů či obytné zástavby z hlediska požárního rizika, • Ministerstvo dopravy připustilo existenci bezpečnostních rizik spojených s VTE, zejména vizuální distrakce řidičů, stínových efektů, nočního překážkového osvětleni, odletu ledu či havárii a odletu části konstrukci. Není jasně stanoveno, kdo **ponese odpovědnost za případné škody na zdraví, majetku a životním prostředí. Není jasně stanovena likvidace dosloužívšího zařízeni VTE a souvisejících zařízeni z hlediska odpadového hospodářství.** **<u>D. PŘIPOMÍNKY K AKCELERAČNÍM OBLASTEM AOV29, AOV30, AOV 31</u>** Uvedená akcelerační oblast vykazuje následující možné střety a rizika. **D.1. připomínky k akcelerační oblasti AOV29 – Býškovice** **1. Krajinný ráz a vizuální dominance VTE** v AOV 29 mají vizuální dopad, kdy se stávají nepřehlédnutelnou technickou dominantou viditelnou ze širokého okolí, včetně památkově exponovaných míst. Došlo by k narušeni krajinného rámce a dálkových pohledů na Hostýnskou magistrálu a poutní místo svatý Hostýn, což je v rozporu se zájmy NPÚ. Instalace věži o výšce cca 200 m (včetně listů) by představovala brutální zásah do horizontu a měřítka krajiny Záhoři. Viz Mapové podklady Návrhu ÚRP, zejména Příloha 5-SEA, Hodnoceni karet pro AOV29, Mapa hodnoceného návrhu AO a Analýza nárůstu viditelnosti. To má za následek a) Brutální narušeni horizontu Moravské brány a vizuální degradace Hostýnských vrchů, a celé podhostýnské oblasti b) Znehodnoceni poutního místa svatý Hostýn a sakrárni dominanty Baziliky na sv. Hostýně c) Kelč je historicky významné sídlo s dominantou kostela sv. Petra a Pavla. Instalace 200 m stožárů by vytvořila agresivní vertikální dominantu, která by devalvovala dálkové pohledy na Hostýnské vrchy a narušila integritu historického panoramatu d) Znehodnoceni lázeňské a rekreační oblasti lázně teplice, Zbrašovské aragonitové jeskyně a oblast Hranické propasti URP je z výše uvedených důvodů nepřezkoumatelný Navrhuje se:	

Poř. č.	Připomínkové místo	Číslo jednací	Článek	AO	Připomínka	Vyhodnocení
					a) dopracovat posouzeni z hlediska vlivu na vizuální integritu kulturních památek v okolí. protože hodnocení v návrhu je nedostatečné a jedná se o zásah nadregionálního významu. b) zohlednit památkovou ochranu dotčené oblasti a s ohledem na výše uvedené se tedy navrhuje vyřazeni AOV29, AOV30 a AOV31 z návrhu Změny č. 2 Územního rozvojového plánu ČR **2. Vymezeni návrhu AO ve vzdálenosti 500 m od obytné zástavby** V URP je vymezena AO ve vzdálenosti 500 m od obytné zástavby, viz. Příloha č I: Základní charakteristiky a jevy životního prostředí v jednotlivých ao, str. č. 51 - 52. v k.ú. Býškovice (viz. Strana 51) **se pod hranici 500 m nachází rodinný dům s a řada rekreačních objektů.** Vzdálenost 500 m je uvedena i v dokumentech Příloha 5-SEA, Hodnoceni karet pro AOV29. Vzdálenost 500 m stanovená od občanské zástavby, která vychází z tzv. kvalifikovaného odhadu zpracovatele, nikoliv z legislativy, je nedostatečnou vzdálenosti od souvislé zástavby obci a rozptýlených usedlosti. Z dostupných studii a posouzeni již předkládaných záměrů výstavby na DESŮ je zřejmé, že vzdálenost 500 m je nedostačující. Metodické pokyny doporučuji orientační vzdálenosti 600-1000 metrů. Vzdálenost 500 m považujeme za nepřípustnou z hlediska zákonnosti a nedostačeného posouzeni hlukové zátěže. Opatřeni obecné povahy pro AO a Odůvodnění Opatřeni obecné povahy pro AO považujeme za nedostatečné, je zde absence posouzeni hluku, navrhujeme podrobné posouzeni. URP vykazuje procesní vady, nedostatečné vyhodnoceni vlivů, chybějící kumulace. Návrh je v rozporu s ochranou zdraví podle zákona č. 258/2000Sb. nebot" neobsahuje dostatečné vyhodnoceni vlivů hlukové zátěže na danou oblast. Dokumentace URP je v tomto bodě nepřezkoumatelná. Navrhuje se: legislativní stanoveni závazné minimální odstupové vzdálenosti od obytné zástavby, případně její navázáni na výšku zařízeni, tak aby byla zajištěna ochrana obytného prostředí a zdraví obyvatel. **3. Rozpor s ochranou zemědělského půdního fondu (ZPF)** V AOV 29 je dotčen Zemědělský půdní fond. Dokumentace připouští zábor půd l. třídy ochrany v rozsahu 0,69 ha a ||. třídy ochrany v rozsahu 0,89 ha, přesto vliv označuje pouze za „mírně negativní". Návrh bagatelizuje rozsah výstavby VTE a ostatních zařízeni a její dopady, neřeší nebezpečí eroze půd, nedostatečně hodnotí možnost poškozeni melioraci včetně nezjištěni jejich rozsahu. Návrh je v rozporu se zákonem č. 334/1992 Sb., o ochraně zemědělského půdního fondu, který stanoví zvýšenou ochranu nejbonitnějších půd. Navrhuje se: vyřazeni akcelerační oblasti AOV29 Býškovice a souvisejícího územního opatřeni z návrhu Změny č. 2 Územního rozvojového plánu ČR **4. Nedostatečná ochrana přírody a biodiverzity** SEA sama uvádí výskyt citlivých druhů ptáků a předpokládá výskyt netopýrů. Nebyly však dostatečně vyhodnoceny migrační trasy ani možné dopady na PP Těšice, PR Doubek, biotopy a biokoridory, ÚSES a migrační koridory vybraných zvláště chráněných druhů velkých savců. V oblasti nebyl vyhotoven ornitologický výzkum. Posouzení pro SEA trvalo jen 3 měsíce a není proto dostatečné. SEA a UO stanoví zcela nedostatečná opatření na ochranu netopýrů a ptáků. Postup je v rozporu se zákonem č. 114/1992 Sb., o ochraně přírody a krajiny. Navrhuje se: a) vyhotoveni celoročního ornitologického a chiropterologického průzkumu, včetně vyhodnoceni migračních tras ptáků a netopýrů, kumulativních vlivů a dopadů na ptáky, živočichy a floru. Pro případ, že uvedené nedostatky nebudou řádně odstraněny b) vyřazeni akcelerační oblasti AOV29 Býškovice a souvisejícího územního opatřeni z návrhu Změny č. 2 Územního rozvojového plánu ČR	

Poř. č.	Připomínkové místo	Číslo jednací	Článek	AO	Připomínka	Vyhodnocení
					5. Rizika pro bezpečnost, letectví a IZS Do území zasahuje ochranné pásmo sportovního letiště, která provozuje Letecký sportovní klub Záhoři, z.s.. Dokumentace současně nehodnotí dopady souvislého pásu VTE na zásahy vrtulníků integrovaného záchranného systému.oPostup je v rozporu se zákonem č. 49/1997 Sb., o civilním letectví, a se zákonem č. 239/2000 Sb., o integrovaném záchranném systému. Navrhuje se: doplněni odborného posouzeni vlivů akcelerační oblasti AOV29 - Býškovice na bezpečnost leteckého provozu., obranu státu a fungování integrovaného záchranného systému. Současně požaduji zpracováni vyhodnoceni dopadů souvislého pásu větrných elektráren na zásahy vrtulníků IZS, letecké hašeni lesních požárů, zdravotnické záchranné služby a policejních vrtulníků, včetně posouzeni bezpečnosti letových koridorů a posouzeni omezeni manévrovacích možnosti v lesním území. Navrhuje se: doplnit podklady pro návrh Změny č. 2 Územního rozvojového plánu ČR o stanoviska Ministerstva obrany, Úřadu pro civilní letectví, Řízeni letového provozu ČR a složek IZS k umístěni větrných elektráren v daném území. Pro případ, že uvedené bezpečnostní a letecké vlivy nebudou spolehlivě vyloučeny, navrhuji vyřazeni akcelerační oblasti AOV29 Býškovice a souvisejícího územního opatřeni z návrhu Změny č. 2 Územního rozvojového plánu ČR **6. Rybníky přímo v zóně – biotop vodních ptáků** Rybník Vrbčák (v k. ú Býškovice) a rybník Rouské (v k. ú Rouské) tvoří cenný mokřadní biotop s výskytem vodních a mokřadních druhů ptáků. Vědecké studie opakovaně prokázaly, že vrubozobí ptáci (kachny, husy, labutě), bahňáci a jeřábi si od větrných elektráren dlouhodobě udržují odstup až 800 metrů a na turbíny si nezvykají. Umístění větrných elektráren přímo v AOV 29 by proto znamenalo trvalé opuštění rybníků těmito druhy a zánik jejich funkce jako mokřadního biotopu. Výstavba by rovněž narušovala hnízdění ptáků hlukem a vibracemi přímo na lokalitě. V podzimním období slouží rybníky jako významné shromaždiště tažných ptáků, kdy se zde před odletem na zimoviště koncentrují velká hejna kachen, hus, čápů a volavek. Shromaždiště jsou z hlediska větrných elektráren nejrizikovější lokalitou – vysoká koncentrace ptáků zvyšuje pravděpodobnost kolizí s rotujícími lopatkami. Čápi a volavky jsou přitom druhy s plachtivým letem, u nichž je riziko přímé kolize statisticky nejvyšší.” Navrhuje se: vyřazení akcelerační oblasti AOV29 Býškovice a souvisejícího územního opatření z návrhu Změny č. 2 Územního rozvojového plánu ČR. Rybníky Vrbčák a Rouské leží přímo v navrhované zóně a jejich mokřadní biotop je neslučitelný s provozem větrných elektráren. Zóna navíc leží v blízkosti ekologicky citlivém území mezi Ptačí oblastí Hostýnské vrchy a EVL Bečva – Žebračka, jejichž ochrana má přednost před zjednodušeným povolováním obnovitelných zdrojů energie. **7. Blízkost EVL Bečva – Žebračka a nivy řeky Bečvy** Do 5 km od navrhované zóny AOV 29 se nachází niva řeky Bečvy a Evropsky významná lokalita Bečva – Žebračka (soustava Natura 2000), zahrnující lužní lesy a říční biotopy od Hranic na Moravě po Lipník nad Bečvou. Východně se v této nivě nacházejí rovněž rybníky v okolí Hustopeče nad Bečvou. Větrné elektrárny představují pro tažné a migrující ptáky bariéru. V kombinaci s výskytem dalších chráněných lokalit v okolí vytváří AOV 29 nepřijatelný tlak na celý ekologický koridor podél Bečvy. Kumulativní vliv záměrů na soustavu Natura 2000 v širším území nebyl dle dostupných podkladů dostatečně posouzen. Navrhuje se: vyřazení akcelerační oblasti AOV29 Býškovice a souvisejícího územního opatření z návrhu Změny č. 2 Územního rozvojového plánu ČR **8. Ptačí oblast Hostýnské vrchy (Natura 2000)**	

Poř. č.	Připomínkové místo	Číslo jednací	Článek	AO	Připomínka	Vyhodnocení
					se nachází na jižní hranici AOV 29 v nezanedbatelné vzdálenosti z hlediska pohybu ptáků. Navíc zde může dojít ke kumulaci škodlivých vlivů spolu s AOV 30 a AOV 31. Negativní dopady větrných elektráren na ptáky nepůsobí pouze v místě instalace turbín, ale zasahují i do funkčního zázemí ptačích oblastí formou fragmentace biotopů a bariérového efektu. Navrhuje se: zpracování posouzení, zda vymezení AOV 29 není v rozporu s povinností zachovat příznivý stav předmětu ochrany Opatření obecné povahy tyto skutečnosti nezohledňují. Tímto upozorňujeme na rozsudek Soudního dvora EU ve věci C-127/02 (Waddenzee) a navazující judikatury - hodnocení vlivu na lokalitu Natura 2000 dle par. 45i ZOPK je povinné vždy, když nelze s jistotou vyloučit významný vliv na chráněné druhy nebo stanoviště - bez ohledu na to, zda se záměr nachází přímo v lokalitě. Navrhuje se: vyřazení akcelerační oblasti AOV29 Býškovice a souvisejícího územního opatření z návrhu Změny č. 2 Územního rozvojového plánu ČR **D.2. PŘIPOMÍNKY K AKCELERAČNÍ OBLASTI AOV30 – Kunovice** **9. Krajinný ráz a vizuální dominance** VTE v AOV 30 mají vizuální dopad, kdy se stávají nepřehlédnutelnou technickou dominantou viditelnou ze širokého okolí, včetně památkově exponovaných míst. Došlo by k narušení krajinného rámce a dálkových pohledů na Hostýnskou magistrálu a poutní místo Svatý Hostýn, což je v rozporu se zájmy NPÚ. Instalace věží o výšce cca 200 m (včetně listů) by představovala brutální zásah do horizontu a měřítka krajiny Záhoří. Viz. Mapové podklady Návrhu ÚRP, zejména Příloha 5-SEA, Hodnocení karet pro AOV30, Mapa hodnoceného návrhu AO a Analýza nárůstu viditelnosti. To má za následek a) Brutální narušení horizontu Moravské brány a vizuální degradace Hostýnských vrchů, a celé Podhostýnské oblasti b) Znehodnocení poutního místa Svatý Hostýn a sakrární dominanty Baziliky na sv. Hostýně c) Kelč je historicky významné sídlo s dominantou kostela sv. Petra a Pavla. Instalace 200 m stožárů by vytvořila agresivní vertikální dominantu, která by devalvovala dálkové pohledy na Hostýnské vrchy a narušila integritu historického panoramatu. d) znehodnocení sakrální stavby kostelu v Loučce URP je z výše uvedených důvodů nepřezkoumatelný Navrhuje se: a) dopracovat posouzení z hlediska vlivu na vizuální integritu kulturních památek v okolí. protože hodnocení v návrhu je nedostatečné a jedná se o zásah nadregionálního významu. b) zohlednit památkovou ochranu dotčené oblasti a s ohledem na výše uvedené se tedy navrhuje vyřazení AOV30 z návrhu Změny č. 2 Územního rozvojového plánu ČR **10. Rozpor s ochranou zemědělského půdního fondu (ZPF)** V AOV 30 je dotčen Zemědělský půdní fond. Dokumentace připouští zábor půd II. třídy ochrany v rozsahu 0,01 ha. Veškeré zemědělské plochy v AO jsou plnohodnotně využívány k zemědělské výrobě. Přesto vliv označuje pouze za „mírně negativní“. Návrh bagatelizuje rozsah výstavby VTE a její dopady, neřeší nebezpečí eroze půd, a nedostatečně hodnotí možnost poškození meliorací včetně nezjištění jejich	

Poř. č.	Připomínkové místo	Číslo jednací	Článek	AO	Připomínka	Vyhodnocení
					rozsahu. Návrh je v rozporu se zákonem č. 334/1992 Sb., o ochraně zemědělského půdního fondu, který stanoví zvýšenou ochranu nejbonitnějších půd. Navrhuje se: vyřazení akcelerační oblasti AOV30 Kunovice a souvisejícího územního opatření z návrhu Změny č. 2 Územního rozvojového plánu ČR **11. Nedostatečná ochrana přírody a biodiverzity** SEA sama uvádí výskyt citlivých druhů živočichů , ptáků a více druhů motýlů, zvláště chráněných druhů rostlin a předpokládá výskyt netopýrů. Nebyly však dostatečně vyhodnoceny migrační trasy ani možné dopady na PP Skalka-Polomsko, PO Hostýnské vrchy, RP Kelčský Javorník, NPP Zbrašovské aragonitové jeskyně; areál lázně Teplice, biokoridory a biotopy. V oblasti nebyl vyhotoven ornitologický výzkum. Posouzení pro SEA trvalo jen 3 měsíce a není proto dostatečné. SEA a UO stanoví zcela nedostatečná opatření na ochranu netopýrů a ptáků. Postup je v rozporu se zákonem č. 114/1992 Sb., o ochraně přírody a krajiny. Navrhuje se: a) vyhotovení celoročního ornitologického a chiropterologického průzkumu, včetně vyhodnocení migračních tras ptáků a netopýrů, kumulativních vlivů a dopadů na ptáky, živočichy a floru. Pro případ, že uvedené nedostatky nebudou řádně odstraněny b) vyřazení akcelerační oblasti AOV30 Kunovice a souvisejícího územního opatření z návrhu Změny č. 2 Územního rozvojového plánu ČR **D.3. PŘIPOMÍNKY K AKCELERAČNÍ OBLASTI AOV31 – Kelč** **12. Krajinný ráz a vizuální dominance** VTE v AOV 31 mají vizuální dopad, kdy se stávají nepřehlédnutelnou technickou dominantou viditelnou ze širokého okolí, včetně památkově exponovaných míst. Došlo by k narušení krajinného rámce a dálkových pohledů na Hostýnskou magistrálu a poutní místo Svatý Hostýn, což je v rozporu se zájmy NPÚ. Instalace věží o výšce cca 200 m (včetně listů) by představovala brutální zásah do horizontu a měřítka krajiny Záhoří. Viz. Mapové podklady Návrhu ÚRP, zejména Příloha 5-SEA, Hodnocení karet pro AOV31, Mapa hodnoceného návrhu AO a Analýza nárůstu viditelnosti. a) Brutální narušení horizontu Moravské brány a vizuální degradace Hostýnských vrchů, a celé Podhostýnské oblasti b) Znehodnocení poutního místa Svatý Hostýn a sakrární dominanty Baziliky na sv. Hostýně c) Kelč je historicky významné sídlo, se zámeckým areálem, s dominantou kostela sv. Petra a Pavla. Instalace 200 m stožárů by vytvořila agresivní vertikální dominantu, která by devalvovala dálkové pohledy na Hostýnské vrchy a narušila integritu historického panoramatu. URP je z výše uvedených důvodů nepřezkoumatelný d) znehodnocení přírodní-technické dominanty vrch Kelčský Javorník s rozhlednou e) znehodnocení hmotných statků v blízkosti AO: Rozhledna Kunovická hůrka a Na vodojemu Kunovice Navrhuje se: a) dopracovat posouzení z hlediska vlivu na vizuální integritu kulturních památek v okolí. protože hodnocení v návrhu je nedostatečné a jedná se o zásah nadregionálního významu. b) zohlednit památkovou ochranu dotčené oblasti a s ohledem na výše uvedené se tedy navrhuje vyřazení AOV31 Kelč a souvisejícího územního opatření z návrhu Změny č. 2 Územního rozvojového plánu ČR	

Poř. č.	Připomínkové místo	Číslo jednací	Článek	AO	Připomínka	Vyhodnocení
					13. Rozpor s ochranou zemědělského půdního fondu (ZPF) V AOV 31 je dotčen Zemědělský půdní fond. Dokumentace připouští zábor půd I. třídy ochrany v rozsahu 0,04 ha a II. třídy ochrany v rozsahu 0,27 ha, přesto vliv označuje pouze za „mírně negativní“. Návrh bagatelizuje rozsah výstavby VTE a její dopady, neřeší nebezpečí eroze půd, a nedostatečně hodnotí možnost poškození meliorací včetně nezjištění jejich rozsahu. Návrh je v rozporu se zákonem č. 334/1992 Sb., o ochraně zemědělského půdního fondu, který stanoví zvýšenou ochranu nejbonitnějších půd. Navrhuje se: vyřazení AOV31 Kelč a souvisejícího územního opatření z návrhu Změny č. 2 Územního rozvojového plánu ČR. **14. Nedostatečná ochrana přírody a biodiverzity** SEA sama uvádí výskyt citlivých druhů živočichů, zvláště chráněných druhů hmyzu, zvláště chráněných druhů rostlin a předpokládá výskyt netopýrů. Nebyly však dostatečně vyhodnoceny migrační trasy ani možné dopady na PP Vřesoviště Bílová, PO Hostýnské vrchy, NPP Zbrašovské aragonitové jeskyně; areál lázně Teplice, habitaty-91EO, biokoridory, RBC a biotopy -mokřadní lesní okraje a lesní loučky, ÚSES a migrační koridory vybraných zvláště chráněných druhů velkých savců. V oblasti nebyl vyhotoven ornitologický výzkum. Posouzení pro SEA trvalo jen 3 měsíce a není proto dostatečné. SEA a UO stanoví zcela nedostatečná opatření na ochranu netopýrů a ptáků. Postup je v rozporu se zákonem č. 114/1992 Sb., o ochraně přírody a krajiny. Navrhuje se: a) vyhotovení celoročního ornitologického a chiropterologického průzkumu, včetně vyhodnocení migračních tras ptáků a netopýrů, kumulativních vlivů a dopadů na ptáky, živočichy a floru. Pro případ, že uvedené nedostatky nebudou řádně odstraněny b) vyřazení akcelerační oblasti AOV31 Kelč a souvisejícího územního opatření z návrhu Změny č. 2 Územního rozvojového plánu ČR **D.4. PŘIPOMÍNKY K AKCELERAČNÍ OBLASTI AOV 29-Býškovice, AOV 30 – Kunovice a AOV31 – Kelč** **15. Hlukové emise z více parků** Hluk z více parků v různých směrech znemožňuje regeneraci obyvatel, hluk se v údolích Bečvy a Záhoří sčítá. Jedná se o akustický součet, v členitém terénu se nesčítají lineárně, ale díky odrazům od svahů Hostýnských vrchů vytvářejí permanentní akustický smog, který nelze eliminovat útlumem jednotlivých strojů. Navrhuje se: vyřazení akcelerační oblasti AOV29 Býškovice, AOV30 Kunovice a AOV31 Kelč a souvisejícího územního opatření z návrhu Změny č. 2 Územního rozvojového plánu ČR **16. Kumulativní vlivy** Návrh změny č. 2 ÚRP ČR neřeší souběh více projektů a celkové zatížení území, což je zásadní metodická chyba. S ohledem na stanovenou AOV29, AOV30 a AOV31 je maximalistické riziko „Obklíčení“ obcí umístěním VTE. Pokud by se realizovaly záměry v jednotlivých katastrech odděleně, dojde k dominovému efektu a ve výsledku k obklíčení obcí. Obce by ztratily kontakt s volnou krajinou. Obyvatelé by žili v "průmyslové kleci". Obce vizuálně a akusticky budou uzavřeny větrnými parky ze všech světových stran.	

Poř. č.	Připomínkové místo	Číslo jednací	Článek	AO	Připomínka	Vyhodnocení
					Návrhem je porušen zákon č. 249/2025 Sb, § 4 odst. 2. Zákon zakazuje vymezení AO tam, kde by dopad na životní prostředí (zejména vodu a krajinný ráz) byl tak významný. V tomto případě se negativní vlivy jednotlivých katastrů obcí vzájemně zesilují. Hrozí nevratná degradace území. Navrhuje se: vyřazení akcelerační oblasti AOV29 Býškovice, AOV30 Kunovice a AOV31 Kelč a souvisejícího územního opatření z návrhu Změny č. 2 Územního rozvojového plánu ČR **17. Ochrana sídel a veřejného zdraví** Vzhledem k rozdrobenosti okolní zástavby a vzdálenostech mezi obcemi cca od 1 km do 3 km je v dokumentaci URP stanovena vzdálenost AOV od intravilánu obcí cca 500 m. viz. Příloha č.1: Základní charakteristiky a jevy životního prostředí v jednotlivých AO, str. č. 51 – 56. Vzdálenost 500 m je v URP nedostatečně posouzena a je nedostatečně stanovena vzdálenost AOV od intravilánu obcí. Členitý terén navíc může způsobovat specifické šíření hluku a infrazvuku. Stroboskopický efekt: Riziko periodického stínění (mihotání stínů) na obytné části obcí. Při kumulaci VTE a obklíčenosti obcí se stroboskopický efekt projeví v celé dotčené oblasti. Souběh kmitání stínů z více stran během dne vytváří neúnosnou psychickou zátěž. Požadujeme doplnění podrobného posouzení. Dokumentace URP je v této části nepřezkoumatelná Navrhuje se: doplnit podklady pro návrh Změny č. 2 Územního rozvojového plánu ČR o podrobné posouzení stroboskopického efektu v dané oblasti, s ohledem na jeho dopad v celé dotčené oblasti Pro případ, že uvedené posouzení spolehlivě nevyloučí nastíněné jevy, navrhuji vyřazení akcelerační oblasti AOV29 Býškovice, AOV30 Kunovice a AOV31 Kelč a souvisejícího územního opatření z návrhu Změny č. 2 Územního rozvojového plánu ČR **18. Nepřiměřenost zásahu do území** Navržené řešení představuje brutální zásah do charakteru krajiny, kvality života obyvatel i majetkových práv a narušení jejich legitimního očekávání, že tyto hodnoty budou zachovány. Nebylo prokázáno (dokumentace se tím ani nezabývá), že negativní dopady nelze dosáhnout jiným, méně konfliktním řešením. Návrh tak nesplňuje princip proporcionality vyžadovaný správním právem i judikaturou správních soudů. Navrhuje se: Doplnění řádného posouzení proporcionality zásahu do území, včetně vyhodnocení dopadů na krajinný ráz, kvalitu života obyvatel, veřejné zdraví, majetková práva a charakter venkovského prostředí. Dále se navrhuje prokázání, že sledovaného veřejného zájmu nelze dosáhnout jiným, méně konfliktním řešením s nižšími dopady na obyvatele a životní prostředí. Současně se navrhuje doplnění variantního řešení a vyhodnocení méně zatěžujících alternativ v souladu s principem proporcionality a minimalizace zásahů do práv obyvatel. Pro případ, že uvedené posouzení spolehlivě nevyloučí nastíněné jevy, tedy že proporcionalita zásahu a nezbytnost navrženého řešení nebudou spolehlivě prokázány, navrhuji vyřazení akcelerační oblasti AOV29 Býškovice, AOV30 Kunovice a AOV31 Kelč a souvisejícího územního opatření z návrhu Změny č. 2 Územního rozvojového plánu ČR **19. Absence variantního řešení** Dokumentace neposuzuje alternativní lokality ani modely a varianty rozmístění, počtu či výšky VTE. Není prokázáno, že navržená varianta představuje řešení s nejmenšími dopady na životní prostředí a obyvatele. Není ani tvrzen a prokazován veřejný zájem zřízení AOV. Postup je v rozporu se směrnicí 2001/42/ES a zákonem č. 100/2001 Sb.	

Poř. č.	Připomínkové místo	Číslo jednací	Článek	AO	Připomínka	Vyhodnocení
					Navrhuje se: doplnění variantního posouzení akcelerační oblasti, včetně alternativních lokalit, jiného rozmístění větrných elektráren, nižšího počtu staveb a variant s menší výškou větrných elektráren. Dále navrhuji vyhodnocení méně konfliktních řešení, zejména využití brownfieldů, narušených území a lokalit s nižším střetem s ochranou přírody, krajinného rázu, veřejného zdraví a obytné zástavby. Současně navrhuji doplnění srovnávací analýzy jednotlivých variant z hlediska dopadů na životní prostředí, veřejné zdraví, biodiverzitu, krajinný ráz a majetková práva obyvatel. Pro případ, že uvedené posouzení spolehlivě nevyloučí nastíněné jevy, tedy že nebude prokázáno, že navržená varianta představuje řešení s nejmenšími dopady na životní prostředí a obyvatele v dané lokalitě, navrhuji vyřazení akcelerační oblasti AOV29 Býškovice, AOV30 Kunovice a AOV31 Kelč a souvisejícího územního opatření z návrhu Změny č. 2 Územního rozvojového plánu ČR **Navrhuji důsledné přehodnocení navržených akceleračních oblastí AOV 29, AOV 30 a AOV 31 a souvisejících územních opatření a jejich vyřazení z návrhu Změny č. 2 Územního rozvojového plánu ČR** **<u>E. Rozpor se zákony a právními předpisy ČR a EU</u>** Návrh může být v rozporu zejména s: • zákonem č. 500/2004 Sb., správní řád, • zákonem č. 100/2001 Sb., o posuzováni vlivů na životní prostředí (EIA), • zákonem č. 114/1992 Sb., o ochraně přírody a krajiny, • zákonem č. 334/1992 Sb., o ochraně zemědělského půdního fondu, • zákonem č. 283/2021 Sb., stavební zákon, • podmínkami směrnice EU RED III (nevhodně zvolená lokalita, nevyřešené dopady) • principem předběžné opatrnosti dle ČI. 191 SFEU, • právem na příznivé životní prostředí dle ČI. 35 Listiny základních práv a svobod, • právem na ochranu zdraví dle ČI. 31 Listiny základních práv a svobod, • právem na ochranu vlastnictví dle ČI. 11 Listiny základních práv a svobod. **<u>Závěr</u>** Navržená akcelerační oblast **má zásadní střety s přírodou, krajinou, vodou i kvalitou života obyvatel.** Tyto problémy nejsou řešeny, ale pouze částečně zmirňovány. Návrh nemá dostatečné podklady, neřeší varianty řešeni a nedostatečně hodnotí kumulativní dopady. Z uvedených důvodů navrhuji **vyřazeni uvedených akceleračních oblastí AOV29 Býškovice, AOV30 Kunovice, AOV31 Kelč a souvisejících územních opatření z návrhu změny č. 2 ÚRP.**	
6981.	Jan Janoušek	MMR-43671-2026-81	99czzl	AOV88	**<u>PŘIPOMÍNKY K:</u>** **I. návrhu Změny č. 2 Územního rozvojového plánu ČR (ÚRP ČR)** **II. Vyhodnoceni vlivů návrhu Změny č. 2 ÚRP na udržitelný rozvoj území (SEA)** **III. návrhům jednotlivých územních opatřeni pro akcelerační oblasti (AO) vymezeným v návrhu Změny č. 2 ÚRP** Tímto podávám připomínku k návrhu vymezeni akceleračních oblasti pro větrné elektrárny (VTE). Na základě níže uvedených důvodů nesouhlasím s návrhem zrněny č. 2 ÚRP ČR, Vyhodnoceni vlivů návrhu Změny č. 2 ÚRP na udržitelný rozvoj území (SEA) a návrhům jednotlivých územních opatřeni	**Akceptováno.** Akcelerační oblast AOV88 Kundratice byla vypuštěna.

Poř. č.	Připomínkové místo	Číslo jednací	Článek	AO	Připomínka	Vyhodnocení
					pro akcelerační oblasti (AO) vymezeným v návrhu Změny č. 2 ÚRP. Veškeré níže uvedené připomínky se vztahují současně ke všem výše uvedeným projednávaným částem veřejné vyhlášky. Připomínky podávám: ☒ jako osoba žijící v dotčeném území ☒ jako vlastník nemovitosti v dotčeném území (uveďte adresu nebo list vlastnictví) Kundratice , 401, 352 ☒ jako osoba, která může být dotčena dopady návrhu (např. z hlediska krajiny, životního prostředí či kvality života) **A. Nedostatky návrhu** • návrh není dostatečně odůvodněn a **chybí konkrétní podklady** (zákon č. 500/2004 Sb.) • nebyly dostatečně posouzeny **dopady na životní prostředí** (zákon č. 100/2001 Sb.) • hrozí **narušeni krajiny a přírody** (zákon č. 114/1992 Sb.) • návrh **nerespektuje ochranu hodnot území a kvalitu bydlení** (zákon č. 283/2021 Sb.) • nebyly posouzeny jiné **varianty řešeni, zejména využiti brownfieldů** (opuštěných a již narušených ploch) a návrh tak neodůvodněně zasahuje do volné krajiny • vychází **pouze z expertních odhadů** (počet věži, výkon, rozmístěni) • návrh **řeší problémy až dodatečně**, místo aby jim předešel • nejsou dostatečně vyhodnoceny **kumulativní dopady vice záměrů v území** **B. Příroda, krajina a životní prostředí** **1. Nedostatečné posouzeni vlivů na životní prostředí** • výskyt chráněných druhů (ptáci, netopýři) a zásah do migračních tras (vlk, rys apod.) • narušeni prvků ÚSES (biokoridory) • zásadní změna krajiny a její industrializace • dominantní stavby (až cca 250 m vysoké) viditelné na velké vzdálenosti • chybí posouzeni nočního osvětleni • nedostatečně řešen kumulativní vliv vice větrných elektráren **2. Nedostatečné posouzeni vlivů na vodu a klima** • hrozí narušení vsakování vody do půdy a změna odtokových poměrů, • může dojit ke zhoršeni schopnosti krajiny zadržovat vodu a riziko vysychání krajiny • chybí posouzeni vlivu na mikroklima, • nejsou dostatečně řešeny dopady na vodní režim území. **3. Zemědělská půda** • zábor a znehodnoceni kvalitní pudy • možné zásahy do půd l. a II. třídy ochrany (nejcennější půdy) • zhutněni půdy a zvýšeni eroze a fragmentace pozemků • nejasný stav a poškozeni melioraci **4. Nedostatečné posouzeni vlivů na obyvatele** • hluk a jeho dlouhodobý vliv nejsou dostatečně vyhodnoceny,	

Poř. č.	Připomínkové místo	Číslo jednací	Článek	AO	Připomínka	Vyhodnocení
					• není dostatečně řešen stroboskopický efekt, • změna charakteru bydlení, • není dostatečně vysvětlen způsob stanoveni vzdálenosti od obytné zástavby, • nebyly dostatečně posouzeny dopady na hodnotu nemovitosti a kvalitu bydlení. **C. Technická a bezpečnostní rizika** **1. Nedostatečnost navržených zmírňujících opatřen**i • navržená opatřeni pouze částečně zmirňuji dopady, ale neřeší samotný střet, • řada opatření je formulována neurčitě a bez jasné kontroly jejich plněni, • významné problémy jsou odkládány až do navazujících řízeni. **2. Technická a bezpečnostní rizika** • odlet ledu z rotorů v zimě, požáry zařízeni (obtížně zvládnutelné zásahy) a zásah bleskem, • pád části konstrukce, únik provozních kapalin, • kontaminace půdy a vody, • požáry zařízeni (obtížně zvládnutelné zásahy, se kterými nemá hasičský záchranný sbor žádné zkušenosti ani odpovídající techniku), zásah bleskem, šířeni požáru do krajiny, omezeni možnosti hašeni, otázka dostupnosti zařízeni v terénu pro HZS • v ČR dosud neexistuje právní ani metodická úprava požární bezpečnosti VTE a nejsou stanoveny konkrétní odstupové vzdálenosti od lesů či obytné zástavby z hlediska požárního rizika, • Ministerstvo dopravy připustilo existenci bezpečnostních rizik spojených s VTE, zejména vizuální distrakce řidičů, stínových efektů, nočního překážkového osvětleni, odletu ledu či havárii a odletu části konstrukci. Není jasně stanoveno, kdo **ponese odpovědnost za případné škody na zdraví, majetku a životním prostředí.** **D. Specifikace a střety dané akcelerační oblasti** AO V C.: 88 Kundratice Okres: Semily Kraj: Liberecký Uvedená akcelerační oblast vykazuje následující možné střety a rizika: **1. Dopady na místní krajinu a charakter území** AOV88 je umístěna mezi CHKO český ráj a NP Krkonoše na návrších mezi obcemi Kundratice a Kruh a dále na svazích vrchu Strážník nad obcemi Mříčná a Peřimov. Tedy v pohledově velmi exponovaném terénu. Větrné elektrárny vysoké až 250 metrů umístěné v této lokalitě by velmi negativně ovlivnily	

Poř. č.	Připomínkové místo	Číslo jednací	Článek	AO	Připomínka	Vyhodnocení
					panoráma celého západního Podkrkonoší. Znehodnotily by jak výhledy ze svahů Krkonoš do Podkrkonoší a Českého Ráje na krajinné dominanty jako např. Kozákov, Tábor, Kumburk, tak i výhledy z místních vyhlídkových míst na Krkonoše. Konkrétně z pěší vyhlídkové cesty přes valdický vrch, odkud jsou výhledy na Černou horu a celé panoráma Krkonoš. Podobně ovlivněny by byly i výhledy z cyklotrasy č. 4175 vedoucí z Kundratic přes Valdice do Čikvásek, z cyklotrasy č. 4174 odbočující do Bystré nad Jizerou a z cyklotrasy č. 4171 vedoucí z Jilemnice přes Kundratice do Libštátu, z místních vrcholů Skalice, Strážnk a okolních dominant Kozákov, Tábor, Kumburk, Jíva. Výhledy z mistních vyhlídkových míst by byly nenávratně znehodnoceny jak zamýšlenými větrnými elektrárnami v AOV88, tak výstavbou VTE v nedaleké AOV89 a plánovanou výstavbou VTE v obci Bystrá, která navazuje přímo na AOV88 v západním směru. Těsně na hranici AOV88 je umístěna národní přírodní památka Strážník a nedaleko jsou městské památkové zóny Jilemnice, Lomnice nad Popelkou a vesnická památková zóna Kadov. Zřízením AOV88 by nad jakoukoli pochybnost došlo k poničeni významných estetických a kulturních hodnot a poškozeni dálkových horizontů a krajinného rázu, který je chráněn zákonem 114/1992 o ochraně přírody a krajiny. **2. Riziko pro stávající i plánované zdroje pitné vody** Navržená AOV88 se na její západní hranici kriticky přibližuje na vzdálenost 350 m k jedinému zdroji pitné vody pro veřejný vodovod Kundratice, provozovate!e obce Košťálov ev. číslo CZ051.3508.5107.0145 Košťálov 0145.03 Kundratice. platný plán rozvoje vodovodů a kanalizaci Libereckého kraje k tomuto vodovodu mimo jiné uvádí: výhledově doporučujeme vybudováni nového vodojemu o kapacitě do 100 m'. Vodovod pro veřejnou potřebu v Kundraticích bude postupně rozšířen i do dalších částí zástavby.... Horní tlakové pásmo bude dáno polohou navrženého vodojemu Zimrov o objemu 50 m' (477,0 l 475,0 m n. m.). Do vodojemu bude voda čerpána přes spotřebiště z nové čerpací stanice Kundratice umístěné na síti. Z výše uvedeného je patrné, že obec Košťálov má v záměru vybudováni druhého zdroje vody a vodojemu, kde zdrojem vody bude zvodeň označená místními názvy Kamenec a na Zimrově. Založením věží zde v této části AOV může dojít k ohroženi spodních i povrchových vod stávajícího i budoucího vodního zdroje v povodí horní části Kundratického potoka. Požaduji vyloučení negativních dopadů na zdroje pitné vody, podzemní a povrchové vody v povodí Kundratického potoka hydrogeologickým průzkumem. **3. Vliv na zdraví obyvatel a kvalitu bydlení** Nejbližší domy (samota Petrovice) stoji pouhých 300 metrů od hranice AOV. Domy v horním konci obce Kruh (lokalita Pustina) jsou od hranice AOV 700 metrů, na horním konci Kundratic 400 metrů, v obci Mříčná (u kostela sv. Kateřiny) 600 metrů. Navržená AOV88 obkružuje obec Kundratice ze severozápadu, severu, východu a jihu. Zástavba se nachází převážně v údolí Kundratického potoka a AOV je navržena na okolních návrších. Dá se tedy důvodně předpokládat, že budou obyvatelé Kundratic obtěžováni nad únosnou míru slyšitelným hlukem, neslyšitelným hlukem i stroboskopickým efektem po významnou část dne a úlevu před hlukem neposkytne vzhledem k plánovanému rozmístění VTE v prstenci kolem Kundratic ani zrněna směru větru. Navíc v západním směru navazuje na AOV88 plánovaná výstavba VTE v katastru obce Bystrá a nedaleko jižním směrem AOV89. Sníží se kvalita bydlení, bude omezena možnost využíváni zahrad a klesne cena nemovitosti. Vzhledem k tomu, že se hluk v členitém terénu šíři na větší vzdálenosti než v rovinách a vzhledem k tomu, že návrh vůbec nezohledňuje kumulativní vlivy všech tří zmiňovaných záměrů, požaduji AOV88 úplně vyloučit nebo posunout hranice AOV minimálně na vzdálenost pětinásobku výšky vte. **4. Rozpor s prioritami směrnice RED III a zákonem č. 249/2025 sb.** Podle směrnice Evropského parlamentu a Rady RED III mají být akcelerační oblasti přednostně umístěny tam, kde stavba OZE nezpůsobí významné škody. Tedy na degradované půdě, v průmyslových areálech, v okolí dálnic, v brownfieldech. Na území navržené AOV88 se žádné narušené lokality nenacházejí. Naopak se jedná o zachovalou podhorskou krajinu s mozaikou lesů, luk a polí Navrženi AOV88 jde tedy přímo proti zadáni EU. Nav t nebylo provedeno vyhodnocení alternativních lokalit, což je v rozporu s požadavky směrnice RED III.	

Poř. č.	Připomínkové místo	Číslo jednací	Článek	AO	Připomínka	Vyhodnocení
					5. Ohroženi mikroklimatu včetně srážkového režimu v oblasti Distribuce tepla a vlhkosti v atmosféře se vlivem VTE mění, což má podle studií dopady na lokální klima. Vznikají tepelné ostrovy, zvyšuje se teplota v oblasti až o jeden stupeň Celsia, mění se přísun vláhy a srážkový režim. Dopady větrných elektráren na mikroklima v okolí AOV88 nebyly vůbec posouzeny, což je v situaci, kdy oblast trpí stále častěji suchem, zásadní nedostatek. **6. Nepřípustnost nahrazováni prevence následným zmírňováním** Proces vymezováni akceleračních oblastí v rámci Změny č. 2 ÚRP ČR vykazuje zásadní metodickou vadu, která je v rozporu s principem předběžné opatrnosti (Čl. 191, odst. 2 Smlouvy o fungováni EU). Pořizovatel plošně rezignoval na povinnost vyloučit významné negativní vlivy na životní prostředí již ve fázi strategického plánováni. V dokumentaci SEA je u vymezených AO systémově používána formulace, že vlivy budou „zmírněny" (např. monitoringem mortality nebo technickými opatřeními až v rámci provozu). Tento postup je nepřípustný. Akcelerační oblast má být dle směrnice RED III územím s nízkým dopadem na životní prostředí. Pokud pořizovatel nemá k dispozici aktuální a podrobná data, která by negativní vlivy (např, na chráněné druhy živočichů či ekologickou stabilitu) vyloučila již nyní, nesmí takové území clo akcelerační oblasti zařadit Pro AOV88 je navržena řada zmírňujících opatřeni, ale není zřejmé, kdo nese odpovědnost za kontrolu dodržováni těchto opatření a nejsou známé ani postihy za jejich nedodržování. Obávám se, že navržená zmírňující opatřeni jsou pouze formální a nebudou v praxi dodržována. **7. Absence relevantních biologických podkladů** Vymezeni akcelerační oblasti v rámci Změny č. 2 Ú RP ČR vykazuje zásadní odbornou vadu v podobě nedostatečného zjištěni skutkového stavu. Pořizovatel dokumentace SEA rezignoval na provedeni relevantních terénních šetřeni, což činí návrh odborně nepřezkoumatelným. Pro validní vymezeni AO je nezbytný minimálně dvouletý terénní monitoring (zahrnující alespoň dvě vegetační sezóny), který by zmapoval reálnou aktivitu ptactva a letounů v dotčené lokalitě. Hodnoceni vlivů je prováděno pouze na základě mapových podkladů velkých měřítek, což je pro účely akcelerace (zrychleného schvalování) nepřípustné. Bez konkrétních dat o výskytu a migračních trasách druhů nelze žádné území označit za prokazatelně vhodné pro masivní výstavbu VTE. Požaduji provedeni minimálně dvouletého monitoringu (2 kompletní vegetační sezóny) zaměřeného na aktivitu letounů a ptactva. Pouhá práce s mapovými podklady je pro vymezení AO nepřípustná a činí proces nezákonným. Na základě výše uvedeného požaduji důsledné přehodnoceni navržené akcelerační oblasti a její vyloučení z návrhu změny č. 2 ÚRP. **<u>E. Rozpor se zákony a právními předpisy ČR a EU</u>** Návrh může být v rozporu zejména s: • zákonem č. 500/2004 Sb., správní řád, • zákonem č. 100/2001 Sb., o posuzováni vlivů na životní prostředí (EIA), • zákonem č. 114/1992 Sb., o ochraně přírody a krajiny, • zákonem č. 334/1992 Sb., o ochraně zemědělského půdního fondu, • zákonem č. 283/2021 Sb., stavební zákon, • podmínkami směrnice EU RED III (nevhodně zvolená lokalita, nevyřešené dopady) • principem předběžné opatrnosti dle čl. 191 SFEU, • právem na příznivé životní prostředí dle čl. 35 Listiny základních práv a svobod, • právem na ochranu zdraví dle čl. 31 Listiny základních práv a svobod, • právem na ochranu vlastnictví dle čl. 11 Listiny základních práv a svobod.	

Poř. č.	Připomínkové místo	Číslo jednací	Článek	AO	Připomínka	Vyhodnocení
					<u>Závěr</u> S ohledem na výše uvedené skutečnosti nelze na základě dostupných podkladů vyloučit významný negativní vliv na krajinný ráz podkrkonošské krajiny, chráněné složky přírody, lidské zdraví a pokojné užívání majetku. Návrh zrněny č. 2 ÚRP ČR je v této části v rozporu s principem předběžné opatrnosti, zasahuje do ústavního pořádku České republiky, je v rozporu s mezinárodními závazky ČR (Aarhuská úmluva, Evropská úmluva o krajině) i právem EU, a je tedy v předložené podobě . **nezákonný a neschválitelný.** Současně žádám Ministerstvo pro místní rozvoj ČR, aby v rámci vypořádáni těchto připomínek vyžádalo aktuální odborné vyjádření od Ministerstva životního prostředí ČR, Agentury ochrany přírody a krajiny ČR a Ministerstva zdravotnictví ČR ke všem výše uvedeným skutečnostem, zejména ve vztahu k absenci biologických průzkumů, narušeni migračních koridorů a absenci metodiky pro hodnocení vlivů nízkofrekvenčního hluku na lidské zdraví. Na základě výše uvedeného požaduji **vyloučení AOV88 z návrhu změny č. 2 ÚRP ČR** nebo zásadní přepracování.	
6982.	Ing. Radek Blahník	MMR-43674-2026-81	99ci	AOV25	**Námitka proti umístění akcelerační zóny u obce Zahrádka u Všerub** Nesouhlasím s umístěním akcelerační zóny kolem obce Zahrádka u Všerub – nechci zpochybňovat potřebu hledat nové zdroje energie, ale ani význam ochrany životního prostředí. Proto jsem přesvědčen, že právě tento projekt není pro naši obec správnou cestou. Prvním důležitým aspektem je zásah do krajiny. Naše obec není průmyslová zóna, ale místo, kde lidé žijí právě kvůli klidu, přírodě a charakteru okolí. Větrné elektrárny o výšce až stovek metrů zásadně změní ráz krajiny a budou viditelné na kilometry daleko. Tento zásah je nevratný a dotkne se nejen nás, ale i budoucích generací. V katastru obce Zahrádka je kamenolom firmy Berger, který představuje sám o sobě značnou zátěž pro obyvatele obce. Neméně podstatný je dopad na kvalitu života obyvatel. Větrné elektrárny produkují hluk a tzv. stroboskopický efekt, kdy rotující lopatky vrhají pohyblivý stín. Pro lidi žijící v blízkosti to není jen teoretický problém, ale každodenní realita, která může negativně ovlivnit zdraví i pohodu. Dalším aspektem je ohrožení chráněných živočichů a rostlin (vlaštovka, jiřička, netopýr, rašeliniště a slatiniště v přírodní rezervaci Hůrky). Větrné elektrárny představují riziko pro ptáky a netopýry, zejména v migračních trasách. Pokud chceme chránit krajinu a biodiverzitu, měli bychom být v těchto zásazích velmi obezřetní. Dalším problémem je nestálost výroby elektrické energie z větru. Větrné elektrárny produkují elektřinu pouze tehdy, když fouká vítr, a to často v době, kdy ji není potřeba, nebo naopak chybí, když je poptávka nejvyšší. Výsledkem tedy není stabilní ani soběstačný systém, ale další závislost na jiných typech výroby. S tímto bodem úzce souvisí i otázka infrastruktury. Připojení větrných elektráren do sítě si vyžádá další investice do přenosové soustavy, které opět zaplatí veřejnost. Nejde tedy jen o samotné větrníky, ale o širší systémové náklady. Další otázkou je ekonomika projektu. Tyto stavby jsou často realizovány za významné podpory dotací. Je tedy na místě se ptát, zda by projekt obstál i bez veřejných peněz a kdo ponese náklady v dlouhodobém horizontu – například na údržbu, modernizaci nebo likvidaci zařízení po skončení jejich životnosti.	**Neakceptováno.** Vymezení akcelerační oblasti AOV25 Zahrádka proběhlo na základě biologického posouzení konkrétního navrhovaného území podle § 11 odst. 3 resp. 4 zákona č. 249/2025 Sb. (ZOZE), jehož výsledky spolu s výsledky vyhodnocení vlivů na životní prostředí (SEA/VVURÚ, Příloha 5 k Změně č. 2 ÚRP) byly zapracovány do návrhu; oblasti, u nichž autorizované osoby identifikovaly významné negativní nebo kumulativní vlivy, byly ze Změny č. 2 ÚRP vyloučeny (odůvodnění Změny č. 2 ÚRP, odst. 32). Pro výběr ploch akceleračních oblastí byla využita mapa citlivosti ptáků vůči VTE zpracovaná Českou společností ornitologickou; území s extrémním a vysokým kolizním rizikem do akceleračních oblastí zahrnuta nebyla. Pro každou akcelerační oblast bylo zpracováno biologické posouzení, jehož výsledky byly zapracovány do podmínek územních opatření (ochrana biotopů, biologický dozor, monitoring mortality ptáků, detekční systémy, selektivní odstávky). Nebyly identifikovány významné negativní vlivy, které by bránily vymezení akcelerační oblasti. Výsledky posouzení krajinného rázu v rámci VVURÚ vedly k zcela vypuštění 16 původně uvažovaných akceleračních oblastí a ke snížení limitu maximální výšky elektráren u 48 z 80 zbývajících oblastí pro VTE. Podmínky v územních opatřeních dále omezují barevné řešení doprovodných staveb a rozsah trvalých terénních úprav. Obavy z hluku a stroboskopického efektu jsou řešeny povinností zpracovat ke každému záměru VTE hlukovou studii a studii minimalizace shadow flicker efektu; zákonné hygienické limity musí záměry splnit v navazujícím stavebním řízení. Minimální vzdálenost 500 m od obytné zástavby sídel snižuje rizika pro obyvatele. Záměry v akceleračních oblastech podléhají posouzení vlivů dle § 11 ZOZE v rámci jednotného environmentálního stanoviska;

Poř. č.	Připomínkové místo	Číslo jednací	Článek	AO	Připomínka	Vyhodnocení
					Nejde mně o to být „proti pokroku“. Jde o to dělat rozumná rozhodnutí s ohledem na konkrétní podmínky naší obce. Větrné elektrárny mohou dávat smysl někde jinde, ale zde přinášejí více otázek než odpovědí a více rizik než přínosů.	EIA dle zákona č. 100/2001 Sb. se pro záměry ve vymezených akceleračních oblastech nebude opakovaně vyhotovovat v rámci stavebního řízení (§ 11 odst. 5 ZOZE). Analýza větrného potenciálu byla vstupním podkladem při přípravě návrhu akceleračních oblastí; posouzení ekonomické návratnosti konkrétních záměrů je úlohou investorů. Vliv VTE na turistický potenciál a rekreaci bude předmětem posouzení v navazujících řízeních; samotné vymezení akcelerační oblasti v ÚRP nezakládá právo na výstavbu VTE ani nevylučuje jiné využití území.
6983.	Bc. Miroslava Čapková	MMR-43675-2026-81	99czt	AOV66	Věc: Připomínka k návrhům Změny Č.2 Územního rozvojového plánu a územních opatření. Vznáším připomínku k Návrhu změny Č.2 územního rozvojového plánu, Vyhodnocení vlivů návrhu změny Č.2 územního rozvojového plánu na udržitelný rozvoj území, Návrhů jednotlivých územních opatření k akceleračním oblastem vymezených v návrhu změny č. 2 územního rozvojového plánu ke stanovené akcelerační zóně AOV 66 Radostín: - VTE mají negativní vliv na pohodu bydlení, není provedeno zjištění a hodnocení vlivu hluku, světelných (stroboskopických) efektů - znehodnocení oblasti pro agroturistiku a cykloturistiku - oblast bude nezajímavá pro rekreaci a odpočinek Nesouhlasím s návrhem akcelerační zóny AOV66 Radostín v katastrálním území Radostína nad Oslavou.	**Akceptováno.** Akcelerační oblast AOV66 Radostín byla vypuštěna.
6984.	Martin Kubík a Bc. Lucie Fajková	MMR-43676-2026-81	99czl 99czm 99czn 99czo	AOV58 AOV59 AOV60 AOV61	Jedná se o území s významnými krajinnými, přírodními a obytnými hodnotami, které nejsou návrhem dostatečně respektovány. S návrhem týkajícím se Územního opatření k AOV58–61 nesouhlasím a požaduji jeho vyřazení nebo zásadní přepracování, neboť vykazuje závažné nedostatky z hlediska zákonnosti, ochrany životního prostředí i dopadů na obyvatele v dané oblasti. **II. Zákonnost a nesoulad s právními předpisy ČR** **1) Rozpor se zákonem č. 500/2004 Sb., správní řád** • § 3 – nebyl zjištěn stav bez důvodných pochybností • § 68 – nedostatečné odůvodnění Návrh **je nepřezkoumatelný**, protože neobsahuje konkrétní podklady pro dané území. **2) Rozpor se zákonem č. 100/2001 Sb. (EIA/SEA),** chybí posouzení: • kumulativních vlivů • variantního řešení • konkrétních dopadů na území Dokumentace SEA **je neúplná a věcně nedostatečná.** **3) Rozpor se zákonem č. 114/1992 Sb. (ochrana přírody a krajiny)** • ohrožení krajinného rázu (§ 12) • narušení ekologické stability • zásah do biotopů a migračních tras **4) Rozpor se stavebním zákonem** • § 18 a § 19 – ochrana hodnot území • požadavek na udržitelný rozvoj Návrh představuje industrializaci volné krajiny **bez dostatečného odůvodnění**.	**Neakceptováno.** Vymezení akceleračních oblastí AOV58, AOV59, AOV60 a AOV61 v Nízkém Jeseníku bylo podloženo biologickým posouzením konkrétních navrhovaných území podle § 11 odst. 3 resp. 4 zákona č. 249/2025 Sb. (ZOZE), jehož výsledky byly společně s výsledky vyhodnocení vlivů na životní prostředí (SEA/VVURÚ, Příloha 5 k Změně č. 2 ÚRP) zapracovány do návrhu. Oblasti, u nichž autorizované osoby identifikovaly významné negativní nebo kumulativní vlivy, byly ze Změny č. 2 ÚRP vyloučeny (odůvodnění Změny č. 2 ÚRP, odst. 32). Pro výběr ploch byl využit i kolizní potenciál vůči ptákům dle mapy citlivosti zpracované Českou společností ornitologickou; území s extrémním a vysokým kolizním rizikem do akceleračních oblastí zahrnuta nebyla. Výsledky biologického posouzení byly promítnuty do podmínek územních opatření, která ukládají biologický dozor, monitoring mortality ptáků, detekční systémy a selektivní odstávky; nebyly identifikovány významné negativní vlivy, které by bránily vymezení těchto čtyř oblastí. Posouzení kumulativních vlivů proběhlo v rámci VVURÚ na úrovni koncepce, a to jak pro každou akcelerační oblast individuálně (karty AO, příloha č. 2 SEA), tak pro Změnu č. 2 ÚRP jako celek; byly zohledněny vzájemné interakce sousedních oblastí včetně vlivů na biologickou prostupnost krajiny a migrační koridory. Akcelerační oblasti jsou vymezeny mimo nadregionální a regionální biocentra; územní opatření vylučují zásah do prvků lokálního ÚSES a všech biokoridorů, s výjimkou nezbytného křížení liniové dopravní a technické infrastruktury.

Poř. č.	Připomínkové místo	Číslo jednací	Článek	AO	Připomínka	Vyhodnocení
					<u>III. Nesoulad s právem Evropské unie</u> **1) Směrnice o ptácích (2009/147/ES) a o stanovištích (92/43/EHS)** • nelze vyloučit negativní vliv na chráněné druhy • chybí dostatečné biologické podklady **Rozpor** s požadavkem vyloučení významného vlivu. **2) Směrnice EIA (2011/92/EU)** • nedostatečné zapojení veřejnosti • nedostatečné vyhodnocení vlivů **3) Směrnice RED III (2023/2413)** nebyla doložena priorita využití: • zastavěných ploch • brownfieldů • technicky narušených území Vymezení ve volné krajině je v **rozporu s principem minimalizace dopadů.** **4) Princip předběžné opatrnosti (čl. 191 SFEU)** Politika Unie v oblasti životního prostředí přispívá k sledování následujících cílů: • zachováni, ochrana a zlepšováni kvality životního prostředí, • ochrana lidského zdraví, • uvážlivé a racionální využíváni přírodních zdrojů, **5) Evropská úmluva o krajině (European Landscape Convention), ETS No. 176** • nedostatečná ochrana krajiny jako základní složky životního prostředí • ignorování charakteru území • nedostatečné zapojení veřejnosti do rozhodování o zásazích do krajiny **6) Aarhuská úmluva (Convention on Access to Information, Public Participation in Decision-making and Access to Justice in Environmental Matters), 1998** • omezení práva veřejnosti na informace • omezení účasti veřejnosti na rozhodovacích procesech (pouze formální zapojení) • omezení práva veřejnosti na přístup k právní ochraně v záležitostech životního prostředí **<u>IV. Nedostatky SEA a podkladů</u>** • absence terénních biologických průzkumů • práce pouze s mapovými podklady (nedostatečné) • chybí reálná data o výskytu druhů • variantní řešení • posouzení vlivu na zdraví Bez těchto podkladů **nelze učinit kvalifikovaný závěr**. Ministerstvo dopravy ve svém vyjádření č. j. MD-22459/2026-940/3 potvrdilo, že v České republice dosud neexistuje samostatná metodika pro posuzování vlivu větrných elektráren na bezpečnost silničního provozu. Tuto oblast označilo za metodickou mezeru a současně připustilo existenci odborně diskutovaných vizuálních a percepčních vlivů (např. vizuální distrakce, stínové efekty, noční překážkové osvětlení). Ministerstvo dopravy rovněž připustilo existenci identifikovatelných bezpečnostních rizik, jako je odlet ledu, havárie či odlet částí stavby. Tyto skutečnosti potvrzují, že podklady návrhu nejsou úplné a neumožňují kvalifikované posouzení bezpečnostních dopadů na dopravu.	Záměry v akceleračních oblastech podléhají posouzení vlivů dle § 11 ZOZE v rámci jednotného environmentálního stanoviska; EIA dle zákona č. 100/2001 Sb. se pro záměry ve vymezených akceleračních oblastech nebude opakovaně vyhotovovat v rámci stavebního řízení (§ 11 odst. 5 ZOZE). Konkrétní záměry se nadále povolují v souladu se stavebním zákonem za podmínek stanovených v územním opatření. Výsledky posouzení krajinného rázu v rámci VVURÚ vedly k úplnému vypuštění 16 původně uvažovaných akceleračních oblastí a ke snížení limitu maximální výšky elektráren u 48 z 80 zbývajících oblastí pro VTE. Obavy z hluku a stroboskopického efektu jsou řešeny povinností zpracovat ke každému záměru VTE hlukovou studii a studii minimalizace shadow flicker efektu; zákonné hygienické limity musí záměry splnit v navazujícím stavebním řízení. Konkrétní bezpečnostní podmínky (odlet námrazy, požár, pád konstrukce) jsou stanovovány stavebním úřadem v rámci povolování záměru. Zákon č. 334/1992 Sb., o ochraně ZPF, se na záměry v akceleračních oblastech vztahuje v plném rozsahu; vymezení AO v ÚRP nenahrazuje souhlas orgánu ochrany ZPF.

Poř. č.	Připomínkové místo	Číslo jednací	Článek	AO	Připomínka	Vyhodnocení
					<u>V. Narušení krajiny a životního prostředí</u> Navržené řešení povede k: • zásadní změně krajinného rázu • narušení horizontů a dálkových pohledů • vzniku bariér v krajině • narušení ekologické konektivity • znehodnocení zemědělské půdy • zničení migračních tras živočichů Výška staveb (180 m a vyšší) **znamená nadregionální dopad**. **<u>V.A Specifické připomínky k oblastem AOV58–AOV61 (Nízký Jeseník)</u>** Pro území AOV58 Jelení, AOV59 Liščí vrch, AOV60 Kamenný vrch a AOV61 Sádek považuji podklady za nedostatečné také z následujících důvodů: - V podkladech státu je uváděn výskyt citlivých druhů ptáků, mimo jiné luňáka červeného, orla mořského, motáků, krkavce velkého, čápa bílého a dalších druhů vyžadujících zvýšenou ochranu. - V dotčeném území se nacházejí vhodné biotopy netopýrů a v některých částech jsou zmiňovány migrační koridory živočichů. Přesto nebyly předloženy podrobné celoroční biologické průzkumy jednotlivých lokalit. - U části oblastí byly již v podkladech identifikovány střety s ochranou krajinného rázu a s výskytem citlivých druhů. Přesto nebylo dostatečně prokázáno, že navržené řešení představuje variantu s nejnižšími dopady. - Jednotlivé akcelerační oblasti nelze posuzovat izolovaně. AOV58, AOV59, AOV60 a AOV61 tvoří v prostoru Nízkého Jeseníku soustavu vzájemně blízkých lokalit, jejichž kumulativní vliv na krajinu, migraci živočichů, hnízdní teritoria ptáků, kvalitu bydlení a rekreační potenciál území nebyl dostatečně vyhodnocen. - Výška navrhovaných staveb přesahující běžně 180–200 m představuje zásadní zásah do krajinného rázu Nízkého Jeseníku a ovlivňuje dálkové pohledy z rozsáhlého území Moravskoslezského kraje. - Není doloženo, že byly dostatečně posouzeny alternativy s nižšími dopady ani že navrhované technologie odpovídají nejlepším dostupným technologiím z hlediska ochrany přírody, hluku, světelného zatížení a bezpečnosti provozu. **DOPLNĚNÍ PRO VELKÉ HERALTICE – KUMULATIVNÍ VLIVY** Z území obce Velké Heraltice jsou již nyní identifikovatelné nebo předpokládané pohledové vazby na více akceleračních oblastí současně, včetně lokalit AOV58 Jelení, AOV59 Liščí vrch, AOV60 Kamenný vrch a AOV61 Sádek. Současně jsou z území obce vizuálně vnímány také další plánované lokality větrných elektráren v prostoru Melče. Obyvatelé území proto nebudou ovlivněni pouze jednou akcelerační oblastí, ale souběžným působením většího počtu větrných elektráren rozmístěných v několika směrech.	

Poř. č.	Připomínkové místo	Číslo jednací	Článek	AO	Připomínka	Vyhodnocení
					Návrh neprokazuje, že byla posouzena únosnost krajiny při současné realizaci všech těchto záměrů. Není dostatečně vyhodnocen kumulativní vliv na krajinný ráz, dálkové pohledy, rekreační využití území, biologickou prostupnost krajiny ani kvalitu života obyvatel. Samotné podklady pro AOV58 a AOV59 navíc identifikují migrační koridory a biotopy vybraných zvláště chráněných druhů velkých savců. Přesto není dostatečně vyhodnocen vliv soustavy několika akceleračních oblastí na prostupnost krajiny v širším prostoru Nízkého Jeseníku. Požadujeme proto samostatné vyhodnocení kumulativních vlivů všech akceleračních oblastí viditelných z území obce Velké Heraltice, včetně lokalit v prostoru Melče, a posouzení jejich společného dopadu na krajinný ráz a životní prostředí. S ohledem na polohu obce Velké Heraltice požadujeme, aby bylo do kumulativního hodnocení zahrnuto také Územní opatření pro akcelerační oblast AOV15 Moravice. Z území obce Velké Heraltice může mít AOV15 společně s AOV58 Jelení, AOV59 Liščí vrch, AOV60 Kamenný vrch, AOV61 Sádek a plánovanými lokalitami v prostoru Melče významný pohledový a kumulativní vliv na krajinný ráz širšího území. Podklady pro AOV15 Moravice současně identifikují migrační koridor a biotopy vybraných zvláště chráněných druhů velkých savců. Proto nelze tuto oblast posuzovat izolovaně od ostatních akceleračních oblastí v regionu. Požadujeme, aby byly dopady AOV15 Moravice vyhodnoceny společně s AOV58, AOV59, AOV60 a AOV61, zejména z hlediska krajinného rázu, dálkových pohledů, ekologické konektivity, migračních koridorů a kumulativního zatížení území. Požadujeme proto doplnění podrobných biologických průzkumů, vyhodnocení kumulativních vlivů všech čtyř akceleračních oblastí a samostatné hodnocení dopadů na krajinný ráz Nízkého Jeseníku. **VI. Dopady na obyvatele** Návrh nedostatečně řeší negativní vliv na: • hluk a nízkofrekvenční hluk • stroboskopický efekt • světelné zatížení • kvalitu bydlení • hodnotu nemovitostí Tyto **vlivy nejsou řádně vyhodnoceny.** **VII. Kumulativní a systémové dopady** Není řešeno: • souběžné působení více projektů • celkové zatížení území • únosnost krajiny Hrozí **nevratná degradace území**. **VIII. Absence variantního řešení** Není doloženo, že byly posuzovány jiné lokality a méně konfliktní varianty, jedná se o porušení základního principu plánování. Nebyla rovněž posouzena tzv. nulová varianta (varianta 0), tedy stav území před realizací záměru, což znemožňuje objektivní hodnocení dopadů.	

Poř. č.	Připomínkové místo	Číslo jednací	Článek	AO	Připomínka	Vyhodnocení
					<u>VIII.A Nedostatečné posouzení technologických variant</u> Předložený návrh neobsahuje posouzení technologických variant větrných elektráren, které by měly být v akcelerační oblasti realizovány. Není doloženo: - jaké konkrétní typy větrných elektráren jsou pro dané území předpokládány, - zda se jedná o technologii odpovídající současnému stavu techniky, - zda byly posouzeny modernější varianty s vyšší účinností a nižšími dopady na krajinu, obyvatele a životní prostředí, - zda navrhované řešení nepředstavuje využití starších technologických celků, jejichž instalace je motivována především ekonomickými důvody investora. Při zásahu do krajiny celostátního významu je nezbytné prokázat, že navrhované řešení odpovídá nejlepším dostupným technologiím a že nebyly opomenuty varianty s nižšími dopady na životní prostředí, krajinný ráz a kvalitu života obyvatel. Bez takového posouzení nelze učinit závěr, že navrhované řešení představuje přiměřený a odůvodněný zásah do dotčeného území. Pro oblasti AOV58, AOV59, AOV60 a AOV61 je navíc v podkladech státu uváděn výskyt citlivých druhů ptáků, netopýrů a místy i migračních koridorů. O to vyšší požadavky musí být kladeny na prokázání, že navrhovaná technologie představuje nejlepší dostupné řešení s minimálními dopady na přírodu a krajinu. **<u>IX. Vyloučení EIA a nedostatečné posouzení vlivů</u>** Navržené vymezení akceleračních oblastí má zásadní dopad i z hlediska následného povolování záměrů, neboť v těchto oblastech dochází k omezení, resp. vyloučení standardního posuzování vlivů na životní prostředí (EIA). O to vyšší nároky musí být kladeny na kvalitu, úplnost a konkrétnost podkladů a vyhodnocení vlivů na životní prostředí již na úrovni tohoto návrhu, neboť územní opatření dle ZOZE nemůže plnohodnotně nahradit individuální posouzení konkrétních záměrů. Předložený návrh však tyto požadavky nenaplňuje, zejména postrádá dostatečné vyhodnocení konkrétních lokálních dopadů, kumulativních vlivů více záměrů v území a jejich dopadů na krajinný ráz, obytné prostředí a veřejné zdraví. Ministerstvo vnitra – generální ředitelství HZS ČR ve svém oficiálním vyjádření ze dne 6. 2. 2026 potvrdilo, že v České republice dosud neexistuje komplexní právní ani metodická úprava požární bezpečnosti větrných elektráren. Současně uvedlo, že nejsou stanoveny konkrétní minimální odstupové vzdálenosti těchto staveb od lesních porostů či obytné zástavby z hlediska požárního rizika a že zásah jednotek požární ochrany je v případě požáru větrné elektrárny převážně pouze defenzivní. Tato skutečnost dokládá, že stát dosud nemá komplexně řešenou požární bezpečnost těchto staveb, přestože jsou navrhovány ve stále větším rozsahu, často v blízkosti lesních porostů, chráněných území, zemědělské krajiny či obytné zástavby. Za situace, kdy neexistuje metodika požární bezpečnosti větrných elektráren ani stanovené odstupové vzdálenosti těchto staveb od lesních porostů či obytné zástavby, nelze učinit závěr o přijatelnosti rizik, a tedy ani o způsobilosti území pro vymezení akcelerační oblasti.	

Poř. č.	Připomínkové místo	Číslo jednací	Článek	AO	Připomínka	Vyhodnocení
					Nejsme odpůrci obnovitelných zdrojů energie ani větrné energetiky jako takové. Naopak podporujeme smysluplné využívání moderních a environmentálně šetrných technologií pro výrobu energie. Náš nesouhlas se netýká samotné myšlenky využití energie větru, ale konkrétního navrženého řešení, které podle předložených podkladů dostatečně neprokazuje, že představuje technologicky nejvhodnější variantu s minimálními dopady na krajinu, přírodu a obyvatele dotčeného území. **X. Hlavní požadavek** Navrhuji: 1) **Vyřazení výše uvedené akcelerační oblasti z návrhu** nebo 2) Zároveň (pro případ, že nebude tomuto požadavku vyhověno) **požaduji, aby návrh změny č. 2 ÚRP ČR nebyl v této části schválen a byl vrácen k zásadnímu přepracování**, a to zejména po doplnění: • posouzení vlivu na lokality Natura 2000 dle čl. 6 odst. 3 směrnice 92/43/EHS • dostatečný biologický průzkumu odpovídající metodikám MŽP v různých ročních obdobích • hodnocení vlivu na populace netopýrů • posouzení kumulativních vlivů v širším území • hodnocení dopadů na krajinný ráz • hodnocení dopadů na využití nemovitostí vlastníků v dosahu navrhovaných 500 m od obytné zástavby a přímý dopad vymezení AO na výkon vlastnických práv těchto vlastníků, včetně uvedení metodiky, podle které se určuje vzdálenost od zastavěného území • zdůvodnění nevyužití brownfieldů a narušených území uvedených v Národní databázi brownfieldů • metodických podkladů pro posouzení vlivu větrných elektráren na bezpečnost silničního provozu, včetně vyhodnocení vizuálních a percepčních vlivů a identifikovaných bezpečnostních rizik • podkladů týkajících se požární bezpečnosti větrných elektráren, včetně metodiky požárního posouzení, stanovení minimálních odstupových vzdáleností od lesních porostů, obytné zástavby, dopravní infrastruktury a dalších citlivých území, a vyhodnocení zásahových možností jednotek požární ochrany Do doby doplnění těchto podkladů nelze území považovat za způsobilé pro vymezení akcelerační oblasti. Podané připomínky jsou blanketní, podatel si vymezuje právo připomínky doplnit ve lhůtě 15 dnů ode dne veřejného projednání. **XI. Závěr** Návrh v předložené podobě není dostatečně odůvodněný, není podložen odbornými daty, je v rozporu s právními předpisy ČR i EU a může mít závažné dopady na krajinu, životní prostředí i obyvatele, proto požaduji především vyřazení Územního opatření k AOV98 z návrhu Změny č. 2 Územního rozvojového plánu ČR. Pro případ, že tomuto požadavku nebude vyhověno, požaduji zásadní přepracováni Návrhu Změny č. 2 ÚRP ČR tak, aby byl v souladu s právními předpisy a byly řádně vyhodnoceny jeho dopady. Žádám, aby tato připomínka byla řádně vypořádána v souladu se zákonem a aby bylo uvedeno konkrétní odůvodněni přijatého řešení.	
6985.	Jiří Willisch	MMR-43677-2026-81	99czt	AOV66	Věc: Připomínka k návrhům Změrry Č.2 Územního rozvojového plánu a územních opatření. Vznáším připomínku k Návrhu zrněny Č.2 územního rozvojového plánu, Vyhodnocení vlivů návrhu zrněny Č.2 územního rozvojového plánu na udržitelný rozvoj území, Návrhů jednotlivých územních opatření k akceleračním oblastem vymezených v návrhu zrněny č. 2 územního rozvojového plánu ke stanovené akcelerační zóně AOV 66 Radostín: - VTE mají negativní vliv na pohodu bydlení, není provedeno zjištění a hodnocení vlivu hluku, světelných (stroboskopických) efektů	**Akceptováno jinak.** Akcelerační oblast AOV66 – Radostín byla vypuštěna.

Poř. č.	Připomínkové místo	Číslo jednací	Článek	AO	Připomínka	Vyhodnocení
					- akcelerační zóna je stanovena na nejlepších pozemcích sloužících k zemědělskému hospodaření - vysoce chráněné půdy (I. a II třída ochrany) - zóna znehodnotí ceny nemovitostí - zóna s VTE znehodnotí oblast pro agroturistiku a cykloturistiku - oblast bude nezajímavá pro rekreaci a odpočinek Nesouhlasím s návrhem akcelerační zóny AOV66 Radostín v katastrálním území Radostína nad Oslavou.	
6986.	Svaz měst a obcí České republiky	MMR-43678-2026-81	I.1.b.1., I.1.b.2.	FVE, VTE	Vážená paní ministryně, Svaz měst a obcí České republiky na základě předložené Změny č. 2 Územního rozvojového plánu podporuje připomínky, které uplatnily členské obce Svazu měst a obcí ČR k předloženému návrhu a které přikládáme v příloze tohoto dopisu. Dále si Vás v této souvislosti dovolujeme informovat, že Rada Svazu měst a obcí České republiky podpořila pozměňovací návrh poslance Mgr. Filipa Turka č. 1088 ke sněmovnímu tisku 67 (stavební zákon), který se zabývá problematikou akceleračních zón. Předmětný pozměňovací návrh reaguje na obavy z umisťování větrných elektráren v bezprostřední blízkosti obytných oblastí a zavádí povinnost získat předchozí souhlas zastupitelstva obce pro umístění takové stavby v definovaných vzdálenostech od ploch vymezených pro bydlení. V případě akceleračních oblastí je tato ochranná vzdálenost stanovena na 900 metrů. Mimo tyto oblasti se souhlas vyžaduje ve vzdálenosti 1200 metrů pro elektrárny do výšky 240 metrů, u vyšších staveb pak ve vzdálenosti odpovídající pětinásobku jejich výšky. Svaz měst a obcí České republiky dlouhodobě podporuje posílení role samospráv při rozhodování o zásadních zásazích do území a považuje za důležité, aby byly v procesu pořizování a schvalování územně plánovací dokumentace důsledně zohledněny oprávněné zájmy obcí, jejich obyvatel a výsledky místních projednání či referend. Přílohy – dle textu 1. Město Staňkov 2. Obec Třebom 3. Město Dačice 4. Obec Kukle 5. Obec Lodhéřov 6. Město Polička 7. Město Ralsko 8. Obec Sudice 9. Městys Dřevohostice 10. Obec Hlinka 11. Obec Chotěvice	**Neakceptováno.** Územní plánování na celostátní úrovni je výkonem státní správy; jeho výsledky nepodléhají schválení orgány územních samosprávných celků. Zavedení povinného souhlasu zastupitelstev s umístěním VTE v akceleračních oblastech by bylo v rozporu s povahou Zásad územního rozvoje jako nástroje státní územně plánovací dokumentace a s mechanismem akceleračních oblastí zavedeným zákonem č. 249/2025 Sb. (ZOZE). Výsledky místních projednání a referend jsou relevantní vstupní informací pro pořizovatele, nicméně nepředstavují závazné veto vůči procesu pořizování Z2 ÚRP. Vymezení akceleračních oblastí proběhlo na základě biologického posouzení konkrétních navrhovaných území podle § 11 odst. 3 resp. 4 ZOZE, jehož výsledky spolu s výsledky vyhodnocení vlivů na životní prostředí (SEA/VVURÚ, Příloha 5 k Změně č. 2 ÚRP) byly zapracovány do návrhu; oblasti, u nichž autorizované osoby identifikovaly významné negativní nebo kumulativní vlivy, byly ze Změny č. 2 ÚRP vyloučeny (odůvodnění Změny č. 2 ÚRP, odst. 32). K AOV95 Kocléřov (Chotěvice): větrný potenciál lokality byl prověřen v rámci přípravy podkladů pro návrh akceleračních oblastí a lokalita nebyla z důvodu nedostatečného potenciálu ze Z2 ÚRP vyloučena. Biologický průzkum byl proveden v rozsahu stanoveném § 11 odst. 3 ZOZE a vyhláškou č. 142/2018 Sb.; délka průzkumného období odpovídá zákonným požadavkům. Vymezení akcelerační oblasti nezakládá povinnost realizace záměru ani nevylučuje jiné stávající využití území. Záměry v akceleračních oblastech podléhají posouzení vlivů dle § 11 ZOZE v rámci jednotného environmentálního stanoviska; EIA dle zákona č. 100/2001 Sb. se pro záměry ve vymezených akceleračních oblastech nebude opakovaně vyhotovovat v rámci stavebního řízení (§ 11 odst. 5 ZOZE). Konkrétní záměry se nadále povolují v souladu se stavebním zákonem za podmínek stanovených v územním opatření. Posouzení kumulativních vlivů na životní prostředí a veřejné zdraví proběhlo v rámci VVURÚ na úrovni koncepce, jak pro každou akcelerační oblast individuálně, tak pro Změnu č. 2 ÚRP jako celek. Vlivy na kulturní dědictví a ochranná pásma byly sledovány v rámci VVURÚ. Požadavek obce Hlinka na zařazení jejího katastru do akcelerační oblasti nemohl být v rámci tohoto řízení akceptován; případný podnět k

Poř. č.	Připomínkové místo	Číslo jednací	Článek	AO	Připomínka	Vyhodnocení
						doplnění akceleračních oblastí může být předmětem dalšího územně plánovacího postupu.
6987.	Petra Havlínová	MMR-43679-2026-81	99czzf 99czzg 99czzh	AOV82 AOV83 AOV84	III. ODŮVODNĚNÍ PŘIPOMÍNKY S vymezením výše uvedených akceleračních oblastí v navržené podobě zásadně nesouhlasím a požaduji jejich přehodnocení z těchto věcných důvodů: . 1. Nedostatečný odstup od obytné zástavby (ochrana před hlukem a infrazvukem) U všech tři oblasti (AOV82, AOV83, AOV84) byla distanční vzdálenost od obytné zástavy dotčených sídel (na př. Boreč, Skalsko, Kluky, Chorušice, Kadlín, Stránka, Lobeč, Bezdědice a dalších) stanovena na pouhých 0,5 km. Vzhledem k rozměrům moderních větrných elektráren (VTE) je tato vzdálenost z hlediska hlukové zátěže, stroboskopického efektu a vlivu infrazvuku na lidské zdraví zcela nedostatečná pro zachování odpovkjajlcl kvality života obyvatel. 2. Negativní vliv na biodiverzitu a chráněné druhy fauny Sám předložený návrh přiznává, že v těchto lokalitách dojde k dotčeni fauny přírodních biotopů, lesů, křovin či mokřadů Košáteckého a Strenického potoka. výstavba přímo ohrožuje řadu chráněných a citlivých ptačích druhů, jako jsou luňák červený, moták pilich, moták pochop, moták lužní, ká ně lesní, káně rousná, volavka popelavá, výr velký či krkavec velký, stejně jako populace netopýrů. Oblasti AOV83 a AOV84 navíc prokazatelně zasahují do jádrového území a migračního koridoru vybraných chráněných velkých savců. Vzhledem k tomu, že tyto tři oblasti tvoří obrovský souvislý komplex o celkové rozloze přes 32 km', vznikne v krajině masivní bariéra s fatálním kumulativním dopadem na biotu, kterou nelze jednoduše vyřešit proklamovaným ,,územním opatřením", 3. Narušení krajinného rázu a blízkost CHKO Kokořínsko - Máchův kraj Všechny tři navržené akcelerační zóny bezprostředně sousedí s Chráněnou krajinnou oblasti Kokořínsko - Máchův kraj. Plánovaná výstavba desítek větrných elektráren o celkovém ť instalovaném výkonu až 318,5 MW nevratně znehodnotí krajinný ráz, dálkové pohledy a ' " panoramata této vysoce cenné a turisticky exponované oblasti. Nesouhlasím s tvrzením f C návrhu, že vizuální ochrana národních kulturních památek v okolí (hrad Bezděz, hrad Kokořín) nebude ohrožena z důvodu převládájiciho směru pohledů. Vztyčení těchto průmyslových C- · dominant v těsné blízkosti památek zásadně naruší vnímání historického kontextu krajiný. 4. Vliv na zemědělský půdní fond a životní prostředí Zabíráním a trvalým zniČením bonitní zemědělské půdy může vzniknout její nedostatek i ztráta její kvality. Zemědělská půda je součástí trvale udržitelného rozvoje a již déle jak 1 500 let slouží k výrobě potravin, nikoli k výrobě elektřiny. Vzhledem k existujícím válečným konfliktům vnímám ničeni orné půdy jako ohrožení potravinové bezpečnosti pro sebe i svoji ' rodinu. u větrných elektráren není v současnosti žádným známým zpijsobem vyřešena recyklace a zpracování odpadu z plastových částí, listů vrtule. Látky, ze kterých jsou tyto listy vyrobeny, jsou toxické, není možno je skladovat někde na hromadě a na rozdíl od jaderného odpadu jde o značné objemy. Nechci sám/sama ani v budoucí generaci ŽÍt v zemi s hromadami nezlikvidovatelného toxického odpadu. Lopatky větrných elektráren vytvářejí erozí deštěm, prachem, sněhem, kroupami neza nedbatelné množství mikroskopického toxického prachu, který se trvale ukládá v půdě, a pokud jsou umístěny v blízkosti zemědělské a lesní půdy, dostává se tento škodlivý materiál nevratným způsobem do celého potravního řetězce. Umisťování větrných elektráren do blízkosti zemědělství a lesních honiteb vnímám jako ohrožení svého zdraví, nechci být nedobrovolnou součástí ta kového potravního řetězce. IV. NÁVRH ŘEŠENÍ (POŽADAVKY PODATELE) **Na základě výše uvedených argumentů požaduji:** **aby byly akcelerační oblasti AOV82, AOV83 a AOV84 z návrhu Změny č. 2 Územního rozvojového plánu zcela vyjmuty.**	**Akceptováno částečně.** Akcelerační oblast AOV84 – Doubravice byla vypuštěna. Akcelerační oblast AOV82 - Boreč a AOV83 - Chorušice byly zmenšeny. Vymezení akceleračních oblastí AOV82 Boreč a AOV83 Chorušice bylo podloženo biologickým posouzením konkrétních navrhovaných území podle § 11 odst. 3 resp. 4 zákona č. 249/2025 Sb. (ZOZE), jehož výsledky spolu s výsledky vyhodnocení vlivů na životní prostředí (SEA/VVURÚ, Příloha 5 k Změně č. 2 ÚRP) byly zapracovány do návrhu; oblasti, u nichž autorizované osoby identifikovaly významné negativní nebo kumulativní vlivy, byly ze Změny č. 2 ÚRP vyloučeny (odůvodnění Změny č. 2 ÚRP, odst. 32). Pro výběr ploch byla využita mapa citlivosti ptáků vůči VTE zpracovaná Českou společností ornitologickou; území s extrémním a vysokým kolizním rizikem do akceleračních oblastí zahrnuta nebyla. Pro každou akcelerační oblast bylo zpracováno biologické posouzení, jehož výsledky byly promítnuty do podmínek územních opatření (ochrana biotopů, biologický dozor, monitoring mortality ptáků, detekční systémy, selektivní odstávky). Nebyly identifikovány významné negativní vlivy, které by bránily vymezení těchto oblastí. Obavy z hluku a stroboskopického efektu jsou řešeny povinností zpracovat ke každému záměru VTE hlukovou studii a studii minimalizace shadow flicker efektu; zákonné hygienické limity musí záměry splnit v navazujícím stavebním řízení, přičemž minimální vzdálenost 500 m od obytné zástavby sídel rizika pro obyvatele snižuje. Vlivy na krajinný ráz, panoramata a historický kontext krajiny v okolí CHKO Kokořínsko–Máchův kraj byly sledovány v rámci VVURÚ; výsledky posouzení krajinného rázu vedly ke zcela vypuštění 16 původně uvažovaných akceleračních oblastí a ke snížení limitu maximální výšky elektráren u 48 z 80 zbývajících oblastí pro VTE. Vlivy na kulturní dědictví a ochranná pásma národních kulturních památek včetně případných vlivů na viditelnost z lokalit UNESCO byly sledovány v rámci VVURÚ. Zákon č. 334/1992 Sb., o ochraně ZPF, se na záměry v akceleračních oblastech vztahuje v plném rozsahu; vymezení AO v ÚRP nenahrazuje souhlas orgánu ochrany ZPF a vliv na zemědělskou půdu bude předmětem podrobného posouzení v navazujících řízeních. Výstavba a provoz VTE nejsou spojeny s emisemi zdravotně závadných látek v relevantních koncentracích; obavy z mikroplastů a toxického prachu z lopatek VTE nejsou v současné době podloženy odbornou evidencí o rizicích, která by bránila vymezení akcelerační oblasti na úrovni územního plánování.

Poř. č.	Připomínkové místo	Číslo jednací	Článek	AO	Připomínka	Vyhodnocení
					.	
6988.	Ing. Vinter Ondřej, MBA	MMR-43680-2026-81	99be	AOS5	Věc: **PŘIPOMÍNKY K NÁVRHU ZMĚNY Č. 2 ÚZEMNÍHO ROZVOJOVÉHO PLÁNU ČR (§ 97 zák. č. 283/2021 Sb., stavební zákon)** **PŘIPOMÍNKY K VYHODNOCENÍ VLIVŮ NÁVRHU ZMĚNY Č. 2 ÚZEMNÍHO ROZVOJOVÉHO PLÁNU NA UDRŽITELNÝ ROZVOJ ÚZEMÍ** **PŘIPOMÍNKY K NÁVRHŮM JEDNOTLIVÝCH ÚZEMNÍCH OPATŘENÍ K AKCELERAČNÍM OBLASTEM VYMEZENÝM V NÁVRHU ZMĚNY Č. 2 ÚZEMNÍHO ROZVOJOVÉHO PLÁNU** **PŘIPOMÍNKY K OPATŘENÍ OBECNÉ POVAHY PRO AKCELERAČNÍ OBLAST AOS5 MALENOVICE** **I. Úvod** V souladu s možností uplatnit námitku k návrhu Změny č. 2 Územního rozvojového plánu ČR (ÚRP ČR) podávám námitku k vymezení akcelerační oblasti pro rozvoj výroby energie z energie slunečního záření. **Vymezení území dotčeného námitkami:** obec: Zlín, katastrální území: Malenovice u Zlína, kraj: Zlínský **Územní opatření k AOS5 Malenovice** a současně na širší území, které může být navrženým řešením přímo či nepřímo ovlivněno. Námitku podávám: **- jako osoba, která může být dotčena dopady návrhu (např. z hlediska krajiny, životního prostředí či kvality života)** **- jako osoba žijící v přímém sousedství s dotčeným územím AOS5 Malenovice, kdy vlastní obývaný rodinný dům je ve vzdálenosti 6m od dotčeného území** Navržené vymezení akcelerační oblasti tak vytváří bezprostřední kontakt rozsáhlého energetického výrobního území s obytnou funkcí, aniž by návrh obsahoval odborné zdůvodnění minimální přijatelné vzdálenosti od obytné zástavby nebo posouzení dopadů takto těsného prostorového vztahu na kvalitu bydlení, krajinný ráz, bezpečnost a životní prostředí. Jedná se o území s významnými krajinnými, přírodními a obytnými hodnotami, které nejsou návrhem dostatečně respektovány. Dopad návrhu na mou osobu spočívá v tom, že: Navržené vymezení akcelerační oblasti AOS5 Malenovice bude mít přímý a zásadní dopad na kvalitu bydlení a výkon vlastnických práv, neboť fakticky přiblíží průmyslové využití volné krajiny do těsného sousedství obytného území. Dosud volně přístupná krajina, která sloužila k rekreaci, pohybu a každodennímu kontaktu s přírodou, bude výrazně omezena nebo znehodnocena. Návrh zásadně naruší krajinný ráz, otevřenost území a dosavadní charakter místa, enviromentální a bezpečnostní charakter řešeného území. Současně zvýší riziko lokálních záplav a zrychleného povrchového odtoku, zejména v dolní části svahu, kde se voda přirozeně soustřeďuje. Vzhledem k blízkosti obytné zástavby a omezené přístupnosti pro zásah hasičské techniky se zvýší i riziko požárně-bezpečnostních komplikací a ohrožení obyvatel i	**Akceptováno.** Akcelerační oblast AOS5 – Malenovice byla vypuštěna.

Poř. č.	Připomínkové místo	Číslo jednací	Článek	AO	Připomínka	Vyhodnocení
					majetku a v neposledním případě negativně ovlivní hodnotu nemovitosti a užívací hodnotu dotčeného bydlení. **Návrh neobsahuje žádné odborné zdůvodnění minimální vzdálenosti akcelerační oblasti od obytné zástavby ani posouzení vlivu takto bezprostředního kontaktu energetické infrastruktury s obytným územím.** S návrhem týkajícím se Územního opatření k AOS Malenovice **nesouhlasím** a požaduji jeho **vyřazení** nebo zásadní přepracování, neboť vykazuje závažné nedostatky z hlediska zákonnosti, ochrany životního prostředí i dopadů na obyvatele v dané oblasti. **II. Zákonnost a nesoulad s právními předpisy ČR** **1) Rozpor se zákonem č. 500/2004 Sb., správní řád** ➢ § 3 – nebyl zjištěn stav bez důvodných pochybností ➢ § 68 – nedostatečné odůvodnění ➢ chybí individualizace AOS5 ➢ dokumentace pracuje převážně obecně Návrh **je nepřezkoumatelný**, protože neobsahuje konkrétní podklady pro dané území. Neobsahuje konkrétní podklady a úvahy vztahující se k dotčenému území AOS5 Malenovice. Z návrhu není zřejmé, jak byly zohledněny místní terénní poměry, odtokové linie, stávající vegetační struktura, blízkost obytné zástavby ani bezpečnostní dopady na okolní území. **2) Rozpor se zákonem č. 100/2001 Sb. (EIA/SEA),** chybí posouzení: ➢ kumulativních vlivů ➢ variantního řešení ➢ konkrétních dopadů na území ➢ místně specifické biologické průzkumy ➢ sezónní terénní průzkumy **Hydrologie / Sesuvná území:** ➢ svahové poměry ➢ erozní ohrožení ➢ sesuvné území ➢ zvýšení povrchového odtoku **Oficiální podklady samy připouštějí zásah sesuvného území**, aniž by byl doložen geotechnický průzkum nebo vyhodnocení stability svahu po realizaci rozsáhlých terénních zásahů. Samotné odůvodnění Změny č. 2 ÚRP ČR výslovně uvádí, že do oblasti AOS5 Malenovice zasahuje sesuvné území, přesto však bez dalšího konstatuje, že se nepředpokládá negativní vliv a nestanovují se žádná kompenzační opatření ani podmínky. Takový závěr však není podložen geotechnickým posouzením, stabilitní analýzou svahu ani odborným vyhodnocením dopadů rozsáhlých terénních zásahů, změn infiltrace vody a zhutnění půdy v dotčeném území. Dokumentace SEA **je neúplná a věcně nedostatečná** a neumožňuje spolehlivě vyloučit významný vliv na Natura 2000. Dokumentace SEA nezohledňuje, že dotčené území je dlouhodobě využíváno jako potravní a pobytová plocha lesní zvěře a ptactva; jde o funkční součást okraje lesa, nikoliv o izolovanou	

Poř. č.	Připomínkové místo	Číslo jednací	Článek	AO	Připomínka	Vyhodnocení
					nezastavěnou plochu. Realizace záměru může omezit využitelnost území pro zvěř, narušit místní potravní vazby a zhoršit prostupnost krajiny. SEA dokumentace dostatečně neřeší hydrologické a geotechnické poměry území, přestože se jedná o svažité a erozně ohrožené území s výskytem sesuvných ploch v bezprostřední návaznosti na obytnou zástavbu. **3) Rozpor se zákonem č. 114/1992 Sb. (ochrana přírody a krajiny)** ➢ ohrožení krajinného rázu (§ 12) ➢ narušení ekologické stability ➢ zásah do biotopů a migračních tras Záměr představuje **významný zásah do krajinného rázu podle § 12 zákona č. 114/1992 Sb.**, neboť je situován na horizontu přímo nad zastavěným územím obce a bude výrazně viditelný z obce i z okolní krajiny. Tím dojde k narušení pohledových vazeb, siluety krajiny a harmonického měřítka území. Dokumentace SEA se s tímto konkrétním vizuálním dopadem nevypořádává dostatečně konkrétně. **4) Rozpor se stavebním zákonem** ➢ § 38 a § 39 – ochrana hodnot území ➢ požadavek na udržitelný rozvoj Návrh představuje industrializaci volné krajiny **bez dostatečného odůvodnění**. Rozpor se stavebním zákonem č. 283/2021 Sb. a s požadavky územního plánování na ochranu hodnot území a udržitelný rozvoj. Návrh představuje nepřiměřenou industrializaci volné krajiny, neboť je umístěn na pohledově exponovaném horizontu nad zastavěným územím obce, zasahuje do krajinného rázu a není dostatečně odůvodněno, proč nebylo zvoleno méně konfliktní řešení. **III. Nesoulad s právem Evropské unie** **1) Směrnice o ptácích (2009/147/ES) a směrnice o stanovištích (92/43/EHS)** ➢ nelze vyloučit negativní vliv na chráněné druhy ➢ chybí dostatečné biologické podklady ➢ nebylo provedeno dostatečně konkrétní místní vyhodnocení **Rozpor** s požadavkem vyloučení významného vlivu. Předložené podklady neumožňují vyloučit negativní vliv záměru na chráněné druhy a jejich stanovištní funkce, zejména na ptactvo a další volně žijící živočichy využívající dotčené území jako potravní a pobytovou plochu v návaznosti na lesní porosty. Chybí dostatečně konkrétní biologické podklady a místně specifické odborné vyhodnocení, které by na základě nejlepších dostupných vědeckých poznatků rozumné pochybnosti o absenci významného vlivu skutečně vyloučilo. Za této situace je závěr o nevýznamnosti vlivu v rozporu s požadavkem předběžné opatrnosti a s unijním standardem, podle něhož musí být významný vliv spolehlivě vyloučen, nikoli pouze předpokládán jako nepravděpodobný. **2) Směrnice EIA (2014/52/EU)** ➢ nedostatečné zapojení veřejnosti bez možnosti věcně reagovat ➢ nedostatečné vyhodnocení vlivů (krajinný ráz, fauna, prostupnost,…) ➢ nejsou dostatečně popsány biologické a místní podklady Veřejná účast byla fakticky zkrácena tím, že podklady neobsahují dostatek informací k posouzení skutečného dopadu záměru na místní krajinu a biologické prostředí	

Poř. č.	Připomínkové místo	Číslo jednací	Článek	AO	Připomínka	Vyhodnocení
					3) Směrnice RED III (2023/2413) nebyla doložena priorita využití: ➢ zastavěných ploch ➢ brownfieldů ➢ technicky narušených území ➢ nebylo provedeno mapování Směrnice RED III (2023/2413) dle čl. 15b : „Členské státy při mapování nezbytných oblastí podle potřeby zajistí koordinaci mezi všemi příslušnými vnitrostátními, **regionálními a místními orgány a subjekty**, včetně provozovatelů sítí.“ Z dokumentace není zřejmé, jakým způsobem byly prioritizovány brownfieldy, zastavěné a technicky narušené plochy před vymezením rozsáhlé akcelerační oblasti ve volné krajině. Vymezení ve volné krajině je **v rozporu s principem minimalizace dopadů.** **4) Princip předběžné opatrnosti (čl. 191 SFEU)** Politika Unie v oblasti životního prostředí přispívá k sledování následujících cílů: ➢ zachování, ochrana a zlepšování kvality životního prostředí, ➢ ochrana lidského zdraví, ➢ uvážlivé a racionální využívání přírodních zdrojů, SEA dokumentace pro AOS5 Malenovice je nedostatečná, protože neobsahuje konkrétní místní data a neumožňuje vyloučit vážné dopady na životní prostředí, obyvatele a krajinu což je v přímém rozporu SMLOUVY O FUNGOVÁNÍ EVROPSKÉ UNIE čl. 191 5) Evropská úmluva o krajině (European Landscape Convention), ETS No. 176 ➢ nedostatečná ochrana krajiny jako základní složky životního prostředí ➢ ignorování charakteru území ➢ nedostatečné zapojení veřejnosti do rozhodování o zásazích do krajiny 6) Aarhuská úmluva (Convention on Access to Information, Public Participation in Decision- making and Access to Justice in Environmental Matters), 1998 ➢ omezení práva veřejnosti na informace ➢ omezení účasti veřejnosti na rozhodovacích procesech (pouze formální zapojení) ➢ omezení práva veřejnosti na přístup k právní ochraně v záležitostech životního prostředí **<u>IV. Nedostatky SEA a podkladů</u>** ➢ absence terénních biologických průzkumů ➢ práce pouze s mapovými podklady (nedostatečné) ➢ chybí reálná data o výskytu druhů ➢ variantní řešení ➢ posouzení vlivu na zdraví	

Poř. č.	Připomínkové místo	Číslo jednací	Článek	AO	Připomínka	Vyhodnocení
					➢ geotechnického posouzení ➢ hydrologické modelace ➢ modelace odlesků ➢ požárně-bezpečnostního řešení ➢ absence geologického průzkumu (svahová deformace, …) Bez těchto podkladů **nelze učinit kvalifikovaný závěr**. Za situace, kdy existují důvodné odborné pochybnosti o stabilitě území a dopadech na obytné prostředí, nelze postupovat bez detailního odborného prověření v souladu s principem předběžné opatrnosti **V. Narušení krajiny a životního prostředí** Navržené řešení AOS5 Malenovice povede k nevratným změnám ➢ **Zásadní změna krajinného rázu:** Reflexní povrchy FVE naruší harmonii svahu – doloženo fotografií současného stavu(viz str. 17, 18). ➢ **Narušení horizontů a dálkových pohledů:** Viditelnost z obce Zlín - Malenovice – horizont nad zastavbou; doloženo fotografií (viz. Str. 17) ➢ **Vznik bariér:** AO protíná přímý koridor k poutnímu místu Svatá Voda z obydleného území Malenovic (turistická trasa); stejně blokuje koridor lesní zvěře k pastvím ➢ **Narušení ekologické konektivity:** Izolace lesních a loučních habitatů. ➢ **Znehodnocení zemědělské půdy:** Ztráta orné půdy bez kompenzace. ➢ **Zničení migračních tras živočichů:** Riziko kolizí ptactva/netopýrů bez monitoringu. ➢ **Životnost FVE:** Panely 25–30 let, invertory 12–15 let – do 2055+ zůstane krajina významně dlouhodobě změněná. ➢ **Likvidační proces:** Demontáž, recyklace (90% hmotnosti), transport těžké techniky po 30 letech – bez zajištěné finanční záruky. ➢ **Rezidua:** Betonové základy hluboko v půdě, kabelové sítě, mikroeroze – trvalé narušení půdy ➢ **Absence rekultivace** : SEA dokumentace neobsahuje plán obnovy původního stavu – krajina se stane územím s významně omezenou možností budoucího využití v přímém sousedství krajského města Zlína. ➢ **Zvláště chráněné území – přírodní památka :** Ve vzdálenosti přibližně 500–600 m od AOS5 se nachází dvě zvláště chráněná území – přírodní památky – a současně významná kulturní dominanta regionu, Malenovický hrad. Umístění rozsáhlé FVE infrastruktury do bezprostředního pohledového horizontu těchto hodnot představuje významný zásah do krajinného rázu a kulturně- historického charakteru území. **Navržená akcelerační oblast AOS5 Malenovice zahrnuje plochu cca 49 ha volné krajiny bez jakýchkoliv technických, finančních či právních zajištění budoucí likvidace FVE.** Podklady neobsahují konkrétní plán rekultivace, finanční zajištění odstranění technologie ani závazné podmínky obnovy území po skončení životnosti FVE. Chybí analogie k těžebním prostorům (§68 zák. 44/1988 Sb.). EU směrnice RED III neřeší post-produkční fázi. **Bez těchto opatření nelze schválit industrializaci cca. 49 ha krajiny s nevratným dopadem na 2–3 generace.** **VI. Dopady na obyvatele** Návrh nedostatečně řeší negativní vliv na: ➢ hluk a nízkofrekvenční hluk	

Poř. č.	Připomínkové místo	Číslo jednací	Článek	AO	Připomínka	Vyhodnocení
					➢ oslňování, odlesky a světelný diskomfort ➢ světelné zatížení ➢ **kvalitu bydlení** ➢ **hodnotu nemovitostí** ➢ **bezpečnost** ➢ **hydrologická rizika a záplavy** ➢ **Geologická rizika** Tyto **vlivy nejsou řádně vyhodnoceny.** Návrh AO AOS5 nedostatečně vyhodnocuje následující potenciální dopady FVE na obyvatele v dosahu 250m / 500 m: ➢ **Nízkofrekvenční hluk:** Invertery produkují 20–200 Hz hluk procházející stěnami; chybí akustická studie ➢ **Oslňování, odlesky a světelný diskomfort:** Odlesky panelů (AL3 riziko) mohou způsobovat vizuální diskomfort a negativně ovlivňovat kvalitu bydlení; neposouzeno (IEC TR 63158). ➢ **Světelné zatížení:** Reflexy narušují spánek; absence modelování osvětlení. ➢ **Kvalita bydlení:** „Zprůmyslovění“ horizontu nad obytnou zónou; psychosociální dopady. ➢ **Hodnota nemovitostí:** Riziko významného snížení hodnoty nemovitostí bez kompenzací v přímém sousedství s industrializovanou zónou; v rozporu s §38 stavebního zákona. ➢ **Bezpečnost pro obyvatelstvo:** Bezpečnostní rizika spojená s koncentrací energetické infrastruktury v bezprostřední blízkosti obytné zástavby nebyla posouzena, přestože nejbližší rodinný dům se nachází přibližně 6 m od hranice akcelerační oblasti. ➢ **Hydrologická rizika a záplavy:** Realizace rozsáhlé **FVE infrastruktury ve svažitém území může významně změnit stávající odtokové a infiltrační poměry v lokalitě**, zejména v důsledku zhutnění půdy, vzniku manipulačních komunikací, koncentrace odtoku pod panely a omezení přirozené retenční schopnosti území. Kritické lokality Svárovec (cca 14 ha) a ul. 1. máje (cca 3,5 ha) jsou již v současnosti opakovaně zatěžovány přívalovým povrchovým odtokem, což **je doloženo fotodokumentací a podklady ČGS uvedenými v příloze připomínek**. Dokumentace však neobsahuje hydrologickou modelaci přívalových srážek ani odborné posouzení možného zvýšení povrchového odtoku po realizaci záměru. Současně nejsou navržena konkrétní technická opatření k ochraně níže položené obytné zástavby, jako retenční prvky, průlehy nebo vsakovací opatření. **Vzhledem k existující zástavbě a konfiguraci terénu jsou navíc možnosti dodatečných odvodňovacích opatření v části území významně omezené.** ➢ **Geologická rizika: území AOS5** je ve své centrální části **zasaženo velmi významnou svahovou deformací**, což zvyšuje **riziko nestability svahu při zatížení** vybudováním zóny s FVE a veškerou nutnou infrastruklturou, jakož to invertorové a trafostanice. (detail str. 19 - 24 – podloží v oblasti Kopce – Svárovec významně geologicky nestabilní – viz geologický průzkum) Tyto vlivy nejsou řádně změřeny ani modelovány – SEA obsahuje pouze obecné teze bez db hodnot, luxů či frekvencí. **Požadavek:** Doplnit specializované studie (akustická, optická, realitní dopad) před schválením AO. Bez měření nelze vyloučit ohrožení zdraví (§5 zák. 258/2000 Sb.). **<u>VII. Kumulativní a systémové dopady</u>** Není řešeno: ➢ souběžné působení více projektů ➢ celkové zatížení území	

Poř. č.	Připomínkové místo	Číslo jednací	Článek	AO	Připomínka	Vyhodnocení
					➢ únosnost krajiny Hrozí **nevratná degradace území.** Hrozí **Přetížení rozvodny Otrokovice.** Kumulace Zóny AOV98, AOS9, AOS6, AOS3, AOS4, AOS5, AOV109 mohou spadat všechny pod rozvodnu el. sítě Otrokovice. **Celkový výkon těchto AOS a AOV může dosáhnout až 562,5 MWp**, Nebylo doloženo, zda byla posouzena dostatečnost distribuční a přenosové infrastruktury při souběžném rozvoji více akceleračních oblastí v regionu. **VIII. Absence variantního řešení** Není doloženo, že byly posuzovány jiné lokality a méně konfliktní varianty, jedná se o porušení základního principu plánování. Nebyla rovněž posouzena tzv. nulová varianta (varianta 0), tedy stav území před realizací záměru, což znemožňuje objektivní hodnocení dopadů. Není zřejmé, proč nebyly preferovány brownfieldy, průmyslové areály, logistické střechy, parkoviště nebo jiné antropogenně narušené plochy. **IX. Vyloučení EIA a nedostatečné posouzení vlivů** Navržené vymezení akceleračních oblastí má zásadní dopad i z hlediska následného povolování záměrů, neboť v těchto oblastech dochází k omezení, resp. vyloučení standardního posuzování vlivů na životní prostředí (EIA). O to vyšší nároky musí být kladeny na kvalitu, úplnost a konkrétnost podkladů a vyhodnocení vlivů na životní prostředí již na úrovni tohoto návrhu, neboť územní opatření dle ZOZE nemůže plnohodnotně nahradit individuální posouzení konkrétních záměrů. Předložený návrh však tyto požadavky nenaplňuje, zejména postrádá dostatečné vyhodnocení konkrétních lokálních dopadů, kumulativních vlivů více záměrů v území a jejich dopadů na krajinný ráz, obytné prostředí a veřejné zdraví. Právě z důvodu omezení následného individuálního posuzování musí být již na úrovni ÚRP zajištěna mimořádně vysoká kvalita podkladů. **X. Rozpor v dokumentaci URP** 1) AOS5 – Malenovice.pdf – **zásadně chybný skutkový podklad** Podkladová dokumentace „AOS5 – Malenovice“ obsahuje závažné věcné rozpory, neúplné podklady a nepodložené závěry, které zásadně zpochybňují správnost SEA hodnocení i samotnou vhodnost vymezení akcelerační oblasti AOS5. Dokumentace opakovaně hodnotí jednotlivé složky jako: ➢ bez vlivů ➢ nulový vliv ➢ bez kumulativních vlivů přestože: ➢ v bezprostřední blízkosti AO existuje obytná zástavba již od 3,11 m od hranice AO, ➢ území je sesuvné, erozně a hydrologicky rizikové, ➢ AO přímo navazuje na zalesněné území, ➢ nebyla provedena hydrologická, mikroklimatická, akustická ani požárně-bezpečnostní studie, ➢ a nebyly vyhodnoceny reálné dopady technologické infrastruktury na obytné území.	

Poř. č.	Připomínkové místo	Číslo jednací	Článek	AO	Připomínka	Vyhodnocení
					Dokumentace nezohledňuje, případně významně podhodnocuje nebo významně zkresluje skutečný stav lokality, zejména: ➢ skutečnou blízkost obytné zástavby, ➢ reálná rizika přívalových odtoků, ➢ sesuvné a erozní poměry, ➢ vlivy na obytné prostředí, ➢ a kumulativní působení rozsáhlé energetické infrastruktury v těsném kontaktu s obytným územím Na základě identifikovaných rozporů a nedostatečně vyhodnocených vlivů považuji původní souhrnné hodnocení lokality „-5“ za odborně neudržitelné. Reálnému stavu území odpovídá minimálně hodnocení „-11“, což potvrzuje, že **lokalita AOS5 Malenovice je pro** umístění rozsáhlé akcelerační oblasti FVE **vybrána zcela nevhodně**. Podrobné rozpracování rozporů a návrhů změn hodnocení je uvedeno v: **Příloze č. 1 – Rozpor s hodnocením podkladů ÚRP: Potenciální vlivy uplatnění Z2ÚRP na jednotlivé složky životního prostředí.** 2) 5_ao_oduvodnení.pdf – **Dokument neřeší reálný skutkový podklad** Územní opatření pro AOS5 Malenovice stanovuje převážně pouze obecné a formální podmínky (barevnost, oplocení, seč, odstupy od lesa apod.), které neodpovídají skutečným rizikům lokality. Dokumentace neřeší zejména: ➢ bezprostřední kontakt s obytnou zástavbou, ➢ sesuvná a erozní rizika, ➢ přívalový povrchový odtok, ➢ požární a havarijní rizika transformátorů a bateriových uložišť, ➢ ani ochranu hmotných statků a kvality bydlení. Přestože se v odůvodnění předpokládá instalovaný výkon až 47,9 MWp, nejsou stanoveny žádné podmínky pro hydrologické, geotechnické ani požárně-bezpečnostní posouzení. Současně odůvodnění uvádí, že expertní osobou zpracovatele posouzení podle § 11 odst. 4 ZOZE byl . Veřejně dostupné informace současně uvádějí jeho profesní působení v rámci subjektu, který deklaruje spolupráci se společnostmi působícími v oblasti energetiky a s investory projektů fotovoltaických elektráren. Uvedené skutečnosti mohou vyvolávat pochybnosti o dostatečné nezávislosti a nestrannosti podkladového expertního posouzení AOS5, zejména s ohledem na rozsah a význam navrhované akcelerační oblasti. 3) Příloha č. 1 Základní charakteristiky ŽP v jednotlivých AO.pdf – **Vzájemně si odporující charakteristiky** Dokument současně popisuje lokalitu AOS5 jako krajinu atraktivní pro bydlení, s harmonickým vztahem člověka a přírody, významnými pohledovými hodnotami, sesuvnými územími a návazností na lesní prostředí, avšak bez odpovídajícího odborného odůvodnění dochází k závěru o minimálních či nulových vlivech rozsáhlé FVE infrastruktury. Dokumentace navíc obsahuje zjevně **nesprávné tvrzení, že do vzdálenosti 500 m od AO se nenachází obytné objekty**, přestože **obytné stavby** se nachází již **ve vzdálenosti několika metrů od hranice akcelerační oblasti**. **Tyto rozpory významně zpochybňují správnost a věrohodnost podkladového hodnocení AOS5 Malenovice.**	

Poř. č.	Připomínkové místo	Číslo jednací	Článek	AO	Připomínka	Vyhodnocení
					4) <u>Příloha č. 2 - Opatření obecné povahy pro akcelerační oblast AOS5 Malenovice – **Vzájemně si odporující dokumenty**</u> Textová část územního opatření uvádí, že **severní část AOS5 s lučními plochami, mezemi a sady musí být ze záměrů OZE vyloučena**, avšak **mapová část tuto oblast nadále zahrnuje do AOS5**. Dokumentace je tak ve **vzájemném přímém rozporu**. Detailně viz **Příloha č. 2** <u>5) Příloha č.3 - Předběžné vyhodnocení výkonového potenciálu plochy akcelerační zóny AOS 05 Malenovice pro instalaci Fotovoltaického zdroje - **Rozporná podkladová dokumentace Návrhu č. 2 URP**</u> Předběžné technické vyhodnocení výkonového potenciálu AOS5 zpracované společností BLUENET NTS dospívá při maximálním teoretickém využití lokality k výkonu pouze 38,57 MWp, přičemž tuto variantu současně označuje za prakticky nereálnou. Reálně realizovatelné varianty dosahují výkonu pouze 22,88–25,57 MWp. Hodnota 47,9 MWp použitá v dokumentaci ÚRP tak není podložena dostupnými technickými podklady a zjevně nadhodnocuje energetický přínos lokality **<u>XI. Hlavní požadavek</u>** Navrhuji: 1) **Vyřazení výše uvedené akcelerační oblasti z návrhu**, neboť **předložené podklady neprokazují způsobilost tohoto území pro vymezení akcelerační oblasti** a neumožňují učinit spolehlivý závěr o přijatelnosti navrženého řešení z hlediska ochrany životního prostředí, krajiny, práv dotčených vlastníků ani veřejných zájmů chráněných právem České republiky a Evropské unie a současně nebyly dostatečně vyhodnoceny hydrologické, geologické, biologické ani krajinářské poměry území, přestože dokumentace sama identifikuje sesuvná území, erozní ohrožení, přívalové odtoky, ekologicky cenné lokality a bezprostřední kontakt s obytnou zástavbou. Dostupné **podklady navíc obsahují vzájemné rozpory, věcné nepřesnosti a nepodložené závěry, které neumožňují spolehlivě prokázat vhodnost lokality pro zařazení mezi akcelerační oblasti.** nebo 2) Zároveň (pro případ, že nebude tomuto požadavku vyhověno) **požaduji, aby návrh změny č. 2 ÚRP ČR nebyl v této části schválen a byl vrácen k zásadnímu přepracování**, a to zejména po doplnění: • **Posouzení vlivu na lokality** Natura 2000 dle **čl. 6 odst. 3 směrnice 92/43/EHS** • **Dostatečný biologický průzkumu odpovídající metodikám MŽP** v různých ročních obdobích a reflektující stav území, nikoli pouze obecné mapové podklady • **Hodnocení vlivu na populace netopýrů, ptactva** a dalších zvláště chráněných nebo migračně významných druhů využívajících dotčené území a jeho návaznosti • **Posouzení kumulativních vlivů v širším území**, včetně souběžného působení dalších akceleračních oblastí napojených na stejnou energetickou infrastrukturu a posouzení celkového zatížení území. • **Hodnocení dopadů na krajinný ráz**, pohledové vztahy, horizonty, dálkové pohledy, prostupnost krajiny a ekologickou konektivitu v souladu s požadavky ochrany krajiny podle zákona č. 114/1992 Sb. • **Hodnocení dopadů na využití nemovitostí vlastníků** v dosahu navrhovaných 500 m od obytné zástavby a přímý dopad vymezení AOS5 Malenovice na výkon vlastnických práv těchto vlastníků, včetně uvedení metodiky, podle které se určuje vzdálenost od zastavěného území • **Zdůvodnění nevyužití brownfieldů** a narušených území uvedených v Národní databázi brownfieldů • **Posouzení dopadů na obytné prostředí a veřejné zdraví**, zejména z hlediska hluku, nízkofrekvenčního hluku, oslňování a světelných odrazů, kvality bydlení a hodnoty nemovitostí v dotčeném území • **Posouzení dlouhodobých dopadů záměru na zemědělskou půdu**, prostupnost území, migrační trasy živočichů a budoucí likvidaci instalace FVE v krajině, včetně podmínek rekultivace a obnovy území po skončení životnosti zařízení.	

Poř. č.	Připomínkové místo	Číslo jednací	Článek	AO	Připomínka	Vyhodnocení
					• **Hydrologickou studii s modelací přívalových srážek** a návrhem konkrétních technických opatření (retenční nádrže, průlehy, vsakovací příkopy) k ochraně zástavby pod svahem před zvýšeným povrchovým odtokem. • **Požárně-bezpečnostní posouzení** řešící přístupové komunikace, zásahové plochy, dostupnost vody pro hašení a strategii hašení při požáru FVE a technologických úložišť v daném sklonu terénu • **Geotechnické posouzení stability svahu a sesuvných území**, včetně detailního vyhodnocení geologických a hydrogeologických rizik, posouzení technické proveditelnosti záměru v daném území, návrhu preventivních stabilizačních opatření a **vymezení odpovědností za případné škody vzniklé v souvislosti se změnou stability území** nebo narušením geologických poměrů. Do doby doplnění těchto podkladů nelze území považovat za způsobilé pro vymezení akcelerační oblasti. Podatel si vyhrazuje právo připomínky dále doplnit ve lhůtě stanovené pořizovatelem. **XII. Závěr** Návrh v předložené podobě není dostatečně odůvodněný, není podložen odbornými daty, vykazuje závažné pochybnosti z hlediska souladu s právními předpisy ČR i EU a může mít závažné dopady na krajinu, životní prostředí i obyvatele, proto požaduji především **vyřazení Územního opatření k AOS5 Malenovice z návrhu Změny č. 2 Územního rozvojového plánu ČR**. Pro případ, že tomuto požadavku nebude vyhověno, požaduji zásadní přepracování Návrhu Změny č. 2 ÚRP ČR tak, aby byl v souladu s právními předpisy a byly řádně vyhodnoceny jeho dopady. Souhrn identifikovaných rozporů, věcných nepřesností, neúplných podkladů a nepodložených závěrů vede k závěru, že vymezení AOS5 Malenovice není založeno na dostatečně ověřeném skutkovém stavu. Dokumentace vykazuje závažné vnitřní rozpory a neumožňuje spolehlivě prokázat vhodnost lokality pro zařazení mezi akcelerační oblasti pro rozvoj fotovoltaické energetiky. **Identifikované rozpory současně potvrzují, že původní souhrnné hodnocení lokality (-5) neodpovídá skutečnému stavu území a významně podhodnocuje rozsah negativních vlivů AOS5 Malenovice.** Žádám, aby tato připomínka byla řádně vypořádána v souladu se zákonem a aby bylo uvedeno konkrétní odůvodnění přijatého řešení. **Příloha č. 4** – 10 stran	
6989.	Karel Viktora	MMR-43681-2026-81	99czzf 99czzg 99czzh	AOV82 AOV83 AOV84	III. ODŮVODNĚNÍ PŘIPOMÍNKY S vymezením výše uvedených akceleračních oblastí v navržené podobě zásadně nesouhlasím a požaduji jejich přehodnocení z těchto věcných důvodů: . 1. Nedostatečný odstup od obytné zástavby (ochrana před hlukem a infrazvukem) U všech tři oblasti (AOV82, AOV83, AOV84) byla distanční vzdálenost od obytné zástavy dotčených sídel (na př. Boreč, Skalsko, Kluky, Chorušice, Kadlín, Stránka, Lobeč, Bezdědice a dalších) stanovena na pouhých 0,5 km. Vzhledem k rozměrům moderních větrných elektráren (VTE) je tato vzdálenost z hlediska hlukové zátěže, stroboskopického efektu a vlivu infrazvuku na lidské zdraví zcela nedostatečná pro zachování odpovkjajlcl kvality života obyvatel. 2. Negativní vliv na biodiverzitu a chráněné druhy fauny Sám předložený návrh přiznává, že v těchto lokalitách dojde k dotčeni fauny přírodních biotopů, lesů, křovin či mokřadů Košáteckého a Strenického potoka. výstavba přímo ohrožuje řadu chráněných a citlivých ptačích druhů, jako jsou luňák červený, moták pilich, moták pochop, moták lužní, ká ně lesní, káně rousná, volavka popelavá, výr velký či krkavec velký, stejně jako populace netopýrů. Oblasti AOV83 a AOV84 navíc prokazatelně zasahují do jádrového území a migračního koridoru vybraných chráněných	**Akceptováno částečně.** Akcelerační oblast AOV84 – Doubravice byla vypuštěna. Akcelerační oblast AOV82 - Boreč a AOV83 - Chorušice byly zmenšeny. Vymezení akceleračních oblastí AOV82 a AOV83 proběhlo na základě biologického posouzení konkrétních navrhovaných území podle § 11 odst. 3 resp. 4 zákona č. 249/2025 Sb. (ZOZE), jehož výsledky spolu s výsledky vyhodnocení vlivů na životní prostředí (SEA/VVURÚ, Příloha 5 k Změně č. 2 ÚRP) byly zapracovány do návrhu; oblasti, u nichž autorizované osoby identifikovaly významné negativní nebo kumulativní vlivy, byly ze Změny č. 2 ÚRP vyloučeny (odůvodnění Změny č. 2 ÚRP, odst. 32). Pro výběr ploch byla využita mapa citlivosti ptáků vůči VTE zpracovaná Českou společností ornitologickou; území s

Poř. č.	Připomínkové místo	Číslo jednací	Článek	AO	Připomínka	Vyhodnocení
					velkých savců. Vzhledem k tomu, že tyto tři oblasti tvoří obrovský souvislý komplex o celkové rozloze přes 32 km', vznikne v krajině masivní bariéra s fatálním kumulativním dopadem na biotu, kterou nelze jednoduše vyřešit proklamovaným ,,územním opatřením", 3. Narušení krajinného rázu a blízkost CHKO Kokořínsko - Máchův kraj Všechny tři navržené akcelerační zóny bezprostředně sousedí s Chráněnou krajinnou oblasti Kokořínsko - Máchův kraj. Plánovaná výstavba desítek větrných elektráren o celkovém ť instalovaném výkonu až 318,5 MW nevratně znehodnotí krajinný ráz, dálkové pohledy a ' " panoramata této vysoce cenné a turisticky exponované oblasti. Nesouhlasím s tvrzením f C návrhu, že vizuální ochrana národních kulturních památek v okolí (hrad Bezděz, hrad Kokořín) nebude ohrožena z důvodu převládájiciho směru pohledů. Vztyčení těchto průmyslových C- · dominant v těsné blízkosti památek zásadně naruší vnímání historického kontextu krajiný. 4. Vliv na zemědělský půdní fond a životní prostředí Zabíráním a trvalým zniČením bonitní zemědělské půdy může vzniknout její nedostatek i ztráta její kvality. Zemědělská půda je součástí trvale udržitelného rozvoje a již déle jak 1 500 let slouží k výrobě potravin, nikoli k výrobě elektřiny. Vzhledem k existujícím válečným konfliktům vnímám ničeni orné půdy jako ohrožení potravinové bezpečnosti pro sebe i svoji ' rodinu. u větrných elektráren není v současnosti žádným známým zpijsobem vyřešena recyklace a zpracování odpadu z plastových částí, listů vrtule. Látky, ze kterých jsou tyto listy vyrobeny, jsou toxické, není možno je skladovat někde na hromadě a na rozdíl od jaderného odpadu jde o značné objemy. Nechci sám/sama ani v budoucí generaci ŽÍt v zemi s hromadami nezlikvidovatelného toxického odpadu. Lopatky větrných elektráren vytvářejí erozí deštěm, prachem, sněhem, kroupami neza nedbatelné množství mikroskopického toxického prachu, který se trvale ukládá v půdě, a pokud jsou umístěny v blízkosti zemědělské a lesní půdy, dostává se tento škodlivý materiál nevratným způsobem do celého potravního řetězce. Umisťování větrných elektráren do blízkosti zemědělství a lesních honiteb vnímám jako ohrožení svého zdraví, nechci být nedobrovolnou součástí ta kového potravního řetězce. IV. NÁVRH ŘEŠENÍ (POŽADAVKY PODATELE) **Na základě výše uvedených argumentů požaduji:** **aby byly akcelerační oblasti AOV82, AOV83 a AOV84 z návrhu Změny č. 2 Územního rozvojového plánu zcela vyjmuty.**	extrémním a vysokým kolizním rizikem do akceleračních oblastí zahrnuta nebyla. Pro každou akcelerační oblast bylo zpracováno biologické posouzení, jehož výsledky byly zapracovány do podmínek územních opatření, zahrnujících ochranu biotopů, biologický dozor, monitoring mortality ptáků, detekční systémy a selektivní odstávky. Nebyly identifikovány významné negativní vlivy, které by bránily vymezení těchto akceleračních oblastí. Posouzení kumulativních vlivů na životní prostředí a veřejné zdraví proběhlo v rámci VVURÚ na úrovni koncepce, a to jak pro každou akcelerační oblast individuálně, tak pro Změnu č. 2 ÚRP jako celek. Územní opatření pro VTE ukládají povinnost vypracovat hlukovou studii zahrnující všechny stávající zdroje hluku v dotčeném území; zákonné hygienické limity musí záměry splnit v navazujícím stavebním řízení. Minimální vzdálenost 500 m od obytné zástavby sídel snižuje rizika pro obyvatele. Obavy z hluku, stroboskopického efektu a dopadů na pohodu bydlení jsou tak řešeny na úrovni konkrétních záměrů v navazujících řízeních. Výstavba a provoz VTE nejsou spojeny s emisemi zdravotně závadných látek v relevantních koncentracích; otázka recyklace lopatek a mikroplastů je předmětem průmyslové regulace, nikoliv územního plánování. Výsledky posouzení krajinného rázu v rámci VVURÚ vedly k úplnému vypuštění 16 původně uvažovaných akceleračních oblastí a ke snížení limitu maximální výšky elektráren u 48 z 80 zbývajících oblastí pro VTE; podmínky v územních opatřeních dále omezují barevné řešení doprovodných staveb a rozsah trvalých terénních úprav. Zákon č. 334/1992 Sb., o ochraně zemědělského půdního fondu, se na záměry v akceleračních oblastech vztahuje v plném rozsahu; vymezení akcelerační oblasti v ÚRP nenahrazuje souhlas orgánu ochrany ZPF. Záměry v akceleračních oblastech podléhají posouzení vlivů dle § 11 ZOZE v rámci jednotného environmentálního stanoviska; EIA dle zákona č. 100/2001 Sb. se pro záměry ve vymezených akceleračních oblastech nebude opakovaně vyhotovovat v rámci stavebního řízení (§ 11 odst. 5 ZOZE). Konkrétní záměry se nadále povolují v souladu se stavebním zákonem za podmínek stanovených v územním opatření.
6990.	Marie Fabíková	MMR-43683-2026-81	99czt	AOV66	Věc: Připomínka k návrhům Změny Č.2 Územního rozvojového plánu a územních opatření. Vznáším připomínku k Návrhu změny Č.2 územního rozvojového plánu, Vyhodnocení vlivů návrhu zrněny Č.2 územního rozvojového plánu na udržitelný rozvoj území, Návrhů jednotlivých územních opatření k akceleračním oblastem vymezených v návrhu změny č. 2 územního rozvojového plánu ke stanovené akcelerační zÓně AOV 66 Radostín: - VTE mají negativní vliv na pohodu bydlení, není provedéno zjištění a hodnocení vlivu hluku, světelných (stroboskopických) efektů - znehodnocení oblasti pro agroturistiku a cykloturistiku - oblast bude nezajímavá pro rekreaci a odpočinek Nesouhlasím s návrhem akcelerační zóny AOV66 Radostín v katastrálním území Radostína nad Oslavou.	**Akceptováno.** Akcelerační oblast AOV66 Radostín byla vypuštěna.

Poř. č.	Připomínkové místo	Číslo jednací	Článek	AO	Připomínka	Vyhodnocení
6991.	Mgr. Barbora Šímová	MMR-43684-2026-81	I.1.b.2.	VTE	Barbora Šímová tímto podává výše specifikovanou připomínku proti vymezení všech akceleračních oblastí pro větrnou energii v ČR. **I. Právní odůvodnění připomínky** Schválením akceleračních zón se vymezují území v České republice, ve kterých se protiústavně zjednodušuje a zrychluje povolovací proces pro určitý druh staveb, tedy vyčleňuje se v rozporu s principem rovnosti před zákonem určitý druh správního řízení. Základní princip rovnosti přitom vyžaduje, aby byl zákon ve stejných nebo obdobných situacích vykládán stejně pro všechny. Sám Ústavní soud ČR přitom konstantně a trvale zakazuje libovůli a vždy v rámci rovnosti před zákonem zkoumá, zda zákonodárce nevytvořil neodůvodněné rozdíly, které nemají racionální základ. Zde tato nedůvodná nerovnost byla zákonem přímo vytvořena pro určitý druh staveb, tedy pro nedůvodně protěžovanou skupinu stavebníků a vlastníků nemovitostí bylo vytvořeno speciální a nedůvodně zjednodušené stavební řízení. Tím se vytvořil právní stav, kdy pro stavby trvale a často nevratně vysoce zatěžující krajinu a její obyvatele a s výraznými faktickými dopady na krajinu a její obyvatele se paradoxně zjednodušuje jejich povolování, zatímco u staveb výrazně jednodušších se trvá na náročnosti povolovacího řízení. Pro stavebníky VTE se tedy vytvořilo ze strany zákonodárců protekční právní prostředí, tj. pozitivní právní diskriminace. Bylo tedy porušeno ústavně chráněné právo na rovnost před zákonem dle čl. 3 odst. 1 Listiny základních práv a svobod. Rovnost před zákonem není přitom privilegium, ale základní právo; stavebníci VTE nemají právo být zvýhodňováni ve stavebním právu vůči ostatním stavebníkům, naopak, bylo by důvodnější požadovat po nich s ohledem na náročnost staveb a jejich dopady do krajiny a na obyvatele přísnější podmínky. Rovnost před zákonem je základní právní princip zaručující, že se všemi osobami je zacházeno stejně bez diskriminace, a to včetně jakékoli pozitivní diskriminace. Tento princip, ukotvený v ústavním pořádku (Listina základních práv a svobod), zajišťuje rovný přístup k právům a spravedlivému procesu před orgány veřejné moci, tedy i před orgány ve stavebním řízení. Rychlost předmětného správního řízení v případě VTE není absolutně důvodným argumentem, ale spíše naopak, svědčí v jeho neprospěch. Rovnost před zákonem není privilegium, ale základní právo, které nám zaručuje náš ústavní pořádek, a proto zavedení akceleračních zón je protiústavním krokem. **A. Porušení ústavního pořádku České republiky** Realizací větrných elektráren dále dochází ve vztahu k samosprávám, k účastníkům daných správních řízení včetně obcí a měst a objektivně vůči všem občanům naší země, k porušení těchto ustanovení: 1. Ústavního zákona č. 1/1993 Sb., tj. Ústavy České republiky, v těchto částech a) Porušení Čl. 7: Stát dbá o šetrné využívání přírodních zdrojů a ochranu přírodního bohatství. Stát by tím, že by povolil realizovat podobné dílo, nedbal o šetrné využívání přírodních zdrojů a ochranu přírodního bohatství, tj. připustil by zasáhnout do krajiny natrvalo tak, že by ji regionálně zcela narušil a zničil. Tím by porušil daný článek Ústavy ČR. b) Porušení Čl. 8: Zaručuje se samospráva územních samosprávných celků. Porušení Čl. 101, odst.1: Obec je samostatně spravována zastupitelstvem. Tím, že se připustil režim protiústavních akceleračních zón, se dále připustil protiprávní zásah do územních plánů, jejichž obsah je výsostným právem obcí jako jednotek územních samospráv. Podobným způsobem stát není oprávněn, a to ani zákonodárnou cestou, zasahovat do vyhrazené pravomoci obcí. Schvalování územního plánu je proces v kompetenci zastupitelstva obce, které rozhoduje o jeho pořízení, zadání i finálním vydání. Přijetím akceleračních zón došlo k protiústavnímu zásahu do práva na	**Neakceptováno.** Návrh Změny č. 2 ÚRP byl připraven v souladu s platnou legislativou ČR a EU, včetně zákona č. 249/2025 Sb. (ZOZE), směrnice RED III a Listiny základních práv a svobod; vymezení akceleračních oblastí a podmínky v územních opatřeních jsou stanoveny na základě zákona a v jeho mezích. Vymezení akcelerační oblasti nezakládá možnost vyvlastnění ani nezasahuje do práva na nedotknutelnost obydlí. Územní plánování na celostátní úrovni je výkonem státní správy; jeho výsledky nepodléhají schválení orgány územních samosprávných celků. Vymezení akceleračních oblastí proběhlo na základě biologického posouzení konkrétních navrhovaných území podle § 11 odst. 3 resp. 4 ZOZE, jehož výsledky spolu s výsledky vyhodnocení vlivů na životní prostředí (SEA/VVURÚ, Příloha 5 k Změně č. 2 ÚRP) byly zapracovány do návrhu; oblasti, u nichž autorizované osoby identifikovaly významné negativní nebo kumulativní vlivy, byly ze Změny č. 2 ÚRP vyloučeny (odůvodnění Změny č. 2 ÚRP, odst. 32). Posouzení kumulativních vlivů na životní prostředí a veřejné zdraví proběhlo v rámci VVURÚ na úrovni koncepce, a to jak pro každou akcelerační oblast individuálně, tak pro Změnu č. 2 ÚRP jako celek. Záměry v akceleračních oblastech podléhají posouzení vlivů dle § 11 ZOZE v rámci jednotného environmentálního stanoviska; EIA dle zákona č. 100/2001 Sb. se pro záměry ve vymezených akceleračních oblastech nebude opakovaně vyhotovovat v rámci stavebního řízení (§ 11 odst. 5 ZOZE). Konkrétní záměry se nadále povolují v souladu se stavebním zákonem za podmínek stanovených v územním opatření. Námitka porušení principu předběžné opatrnosti dle čl. 191 SFEU není opodstatněná; posouzení vlivů proběhlo na koncepční úrovni v souladu s požadavky ZOZE. Výsledky posouzení krajinného rázu v rámci VVURÚ vedly k úplnému vypuštění 16 původně uvažovaných akceleračních oblastí a ke snížení limitu maximální výšky elektráren u 48 z 80 zbývajících oblastí pro VTE; podmínky v územních opatřeních dále omezují barevné řešení doprovodných staveb a rozsah trvalých terénních úprav. Obavy z hluku a dopadů na zdraví obyvatel jsou řešeny povinností zpracovat ke každému záměru VTE hlukovou studii; zákonné hygienické limity musí záměry splnit v navazujícím stavebním řízení. Minimální vzdálenost 500 m od obytné zástavby sídel snižuje rizika pro obyvatele. Variantní řešení nejsou relevantním územně plánovacím nástrojem pro vymezování lokalit pro OZE; ustanovení § 4 odst. 3 ZOZE a čl. 15c směrnice RED III sice upřednostňují brownfieldy a degradované plochy, avšak nevylučují vymezení akcelerační oblasti na jiných pozemcích a vymezení výhradně na degradovaných plochách nebylo s ohledem na prostorové nároky technologie větrných elektráren proveditelné. Vliv VTE na

Poř. č.	Připomínkové místo	Číslo jednací	Článek	AO	Připomínka	Vyhodnocení
					samosprávu v této oblasti, a pokud by došlo k povolení větrné elektrárny na základě tohoto právního předpisu, jednalo by se o rozhodnutí protiústavní. 2. Ústavní zákon č. 2/1993 Sb. ve znění ústavního zákona č. 162/1998 Sb. a ústavního zákona č. 295/2021 Sb., Listina základní práv a svobod a) Porušení Čl. 4, odst. 3: Zákonná omezení základních práv a svobod musí platit stejně pro všechny případy, které splňují stanovené podmínky. Porušení Čl. 4, odst. 4: Při používání ustanovení o mezích základních práv a svobod musí být šetřeno jejich podstaty a smyslu. Taková omezení nesmějí být zneužívána k jiným účelům, než pro které byla stanovena. Přijetím právní úpravy akceleračních zón došlo k zásadnímu protiústavnímu narušení principu rovnosti, když pro vybrané typy staveb, zde větrných elektráren, byly jedny subjekty práva nedůvodně zvýhodněny (pozitivní diskriminace), a jiné subjekty práva znevýhodněny. Investoři větrných elektráren byli právní úpravou zvýhodněni (nedůvodně preferováni) ve stavebním řízení, zatímco investoři jiných staveb nikoli (byla jim ponechána původní právní pozice), a všichni účastníci správních řízení staveb větrných elektráren, kteří jsou jimi hrubě zasahováni, jsou výrazně zasaženi do svých vlastnických práv s výrazně omezenými procesními právy. Není zde v žádném případě splněna ani tvrzená podmínka veřejného zájmu, když dané stavby VTE nejsou stavby, které by musely být realizovány objektivně důvodně rychle, navíc jejich realizace by byla často zcela objektivně a prokazatelně negativně zasahující svým vlivem zcela zásadně do života lidí v jejich okolí. Dochází tak k narušování ústavního pořádku, a to uvedených dvou článků Listiny základních práv a svobod. Článkem 4, odst.3 dochází k nedůvodnému protekčnímu preferování správního řízení konkrétních investorů s cílem dosažení jejich zisku, a to za porušení čl.4, odst.4, kdy je hrubě zasahováno do práv vlastníků v daném regionu, tedy za rezignace za šetření podstaty a smyslu našich práv. Stavbou daných větrných elektráren se výrazně omezují naše základní vlastnická práva, a zasahuje se současně trvale do našeho práva na život (na zdraví). b) Porušení Čl. 6, odst. 1: Každý má právo na život. Porušení Čl. 11, odst. 1: Každý má právo vlastnit majetek. Vlastnické právo všech vlastníků má stejný zákonný obsah a ochranu. Porušení Čl. 11, odst. 3: Vlastnictví zavazuje. Nesmí být zneužito na újmu práv druhých anebo v rozporu se zákonem chráněnými obecnými zájmy. Jeho výkon nesmí poškozovat lidské zdraví, přírodu a životní prostředí nad míru stanovenou zákonem. Realizací daného záměru výstavby větrných elektráren za daných podmínek by došlo dále k porušení našeho práva na život, když by byl ohrožen dopady vlivu provozování daných elektráren, včetně možný ch námraz a přímého ohrožené zdraví. To je již dokázáno vědeckými studiemi. Vlastnické právo má mít stejnou ochranu; vlastnické právo vlastníků pozemků, na kterých má být prováděna procesně „protekční“ výstavba větrných elektráren, je preferováno před vlastnictvím vlastníků pozemků, na kterých je provedeno obydlí. Rovněž hrubě je porušován čl. 11, odst. 3, když vlastnické právo vlastníků pozemků, na kterých chtějí investoři realizovat větrné elektrárny, je zneužíváno vůči vlastníkům druhých, tedy nám, a výkon vlastnického práva tím, že na pozemcích bude realizována větrná elektrárna, bude poškozovat lidské zdraví, přírodu a životní prostředí nad míru stanovenou zákonem. Výhrady, které byly vůči výstavbě větrných elektráren vzneseny, nikdo nevyvrátil, naopak, jsou v Evropě potvrzovány. c) Porušení Čl. 12, odst.1, věta první: Obydlí je nedotknutelné. Realizací daného záměru výstavby větrných elektráren za daných podmínek je hrubě narušováno naše právo na nedotknutelnost obydlí. Podoba a projevy provozu daných staveb de facto naše obydlí trvale, tj. navždy ničí. **B. Porušení dalších právních ustanovení a principů v souvislosti s danou připomínkou Obce** 1. Zákon č. 100/2001 Sb. (zákon o EIA): Ustanovení § 10a a násl. stanoví povinnost SEA pro strategické dokumenty s potenciálně významným vlivem na životní prostředí. Biologické posouzení dle ustanovení § 11 odst. 4 ZOZE (bylo dokončeno 10.	turistický potenciál a hodnotu nemovitostí bude předmětem posouzení v navazujících řízeních; samotné vymezení akcelerační oblasti v ÚRP nezakládá právo na výstavbu VTE ani nevylučuje jiné využití území.

Poř. č.	Připomínkové místo	Číslo jednací	Článek	AO	Připomínka	Vyhodnocení
					12. 2025) nahradit SEA/EIA nemůže – zabývalo se výhradně faunou, florou a biotopy, nikoli však vlivy na zdraví lidí. 2. NV č. 272/2011 Sb. (o ochraně zdraví před nepříznivými účinky hluku): Stanoví noční limit v chráněném venkovním prostoru LAeq,8h = 40 dB, vnitřní prostor (ložnice) = 30 dB. Splnitelnost těchto limitů musí být prokazatelná po celou dobu životnosti záměru; bez akustické studie pro specifický terén kotliny to nelze garantovat. 3. Princip předběžné opatrnosti (čl. 191 SFEU, § 13 zákona č. 17/1992 Sb.): V případě vědecké nejistoty ohledně zdravotních dopadů je povinností orgánů veřejné moci přijmout ochranná opatření, aniž by bylo nutné čekat na úplné prokázání újmy. Nelze stavbu realizovat, když není naplněn princip povinnosti předběžné opatrnosti povolovacích státních orgánů. **C. Zákonnost a nesoulad s právními předpisy ČR** Návrh výše uvedených akceleračních zón znamená zjednodušený a zrychlený systém povolování záměrů výstavby větrných elektráren VTE. To Je silně zasahuje dotčenou Obec a její občany, aniž má tento zjednodušený a zrychlený systém povolování sebemenší důvod. Neuváženým zrychleným povolováním VTE hrozí nevratné poškození krajinného rázu, kulturních a přírodních hodnot a snížení kvality života obyvatel. Nesouhlasíme proto s vymezením výše uvedených akceleračních zón (viz dále), neboť by tím bylo zcela popřen princip posouzení vlivů konkrétního záměru na jeho okolí, tedy bylo by znemožněno dostatečně odborně a časově zhodnotit negativa a přijímat opatření k jejich eliminaci, aniž by k podobnému spěchu byl jakýkoli důvod, když opomineme tlaky ekonomické – ty však nejsou a nesmí být předmětem správního posuzování ani upřednostňování lhůt. Zákonné rozpory jsou následující: 1. Rozpor se zákonem č. 500/2004 Sb., správní řád a) Ustanovení § 3 – nebyl zjištěn stav bez důvodných pochybností b) Ustanovení § 68 – nedostatečné odůvodnění K tomu přistupuje, že návrh je nepřezkoumatelný komplexně, protože neobsahuje konkrétní podklady pro dané území. 2. Rozpor se zákonem č. 100/2001 Sb. (EIA/SEA), Zde chybí posouzení a) kumulativních vlivů b) variantního řešení včetně nulové varianty c) konkrétních dopadů na území Dokumentace SEA je neúplná a věcně nedostatečná; opět je zde očividná nerovnost mezi druhy staveb a investory směrem k protekční preferenci. 3. Rozpor se zákonem č. 114/1992 Sb. (ochrana přírody a krajiny) a) ohrožení krajinného rázu (§ 12) b) narušení ekologické stability c) zásah do biotopů a migračních tras Tyto kroky se dějí bez jakéhokoli odůvodnění, a volí se cesta nedůvodné preference. 4. Rozpor se stavebním zákonem a) § 18 a § 19 – ochrana hodnot území b) požadavek na udržitelný rozvoj Návrh představuje industrializaci volné krajiny bez dostatečného odůvodnění tohoto jednání. **D. Nesoulad s právem Evropské unie** 1. Směrnice o ptácích (2009/147/ES) a o stanovištích (92/43/EHS) Ve vztahu k obsahu této směrnice a) nelze vyloučit negativní vliv na chráněné druhy b) chybí dostatečné biologické podklady Rozpor s požadavkem vyloučení významného vlivu. 2. Směrnice EIA (2011/92/EU) Byla porušena ve všech podstatných atributech: a) nedostatečné zapojení veřejnosti	

Poř. č.	Připomínkové místo	Číslo jednací	Článek	AO	Připomínka	Vyhodnocení
					b) nedostatečné vyhodnocení vlivů 3. Směrnice RED III (2023/2413) Nebyla doložena priorita využití: a) zastavěných ploch b) brownfieldů c) technicky narušených území Vymezení ve volné krajině preferenčně bez dalšího pro dané stavby je v hrubém rozporu s principem minimalizace dopadů, aniž to bylo dokonce jakkoli zdůvodněno převažujícím důležitějším zájmem. 4. Princip předběžné opatrnosti (čl. 191 SFEU) Politika Unie v oblasti životního prostředí přispívá k sledování následujících cílů: a) zachování, ochrana a zlepšování kvality životního prostředí jako základní princip b) ochrana lidského zdraví jako absolutní priorita c) uvážlivé a racionální využívání přírodních zdrojů bez jejich trvalého zasažení 5. Evropská úmluva o krajině (European Landscape Convention), ETS No. 176 a) nedostatečná ochrana krajiny jako základní složky životního prostředí b) ignorování charakteru daného území obecně i konkrétně c) nedostatečné zapojení veřejnosti do rozhodování o zásazích do krajiny včetně ignorování územní samosprávy d) zasahování zvenčí do krajiny bez zapojení samosprávy a veřejnosti s volbou preference konkrétních subjektů 6. Aarhuská úmluva (Convention on Access to Information, Public Participation in Decision- making and Access to Justice in Environmental Matters), 1998 Tímto krokem by byly porušeny klíčové pilíře úmluvy: a) Povinnost úřadů poskytovat informace o životním prostředí. b) Veřejnost získala právo se vyjádřit k projektům (např. EIA) před jejich schválením. c) Byla zpřístupněna spravedlnost, tj. právo napadnout rozhodnutí správních úřadů u soudu, pokud byla porušena práva na informace či účast. Jak jsme výše uvedli, realizace daných staveb by zasáhla do ústavních a zákonných práv obyvatel ČR hned ve více rovinách. Stavby tohoto typu by obecně i konkrétně trvale ohrozily zdraví obyvatel, zasáhly by trvale do kvality naší krajiny a našich obydlí, ohrozily životní prostředí a zdevalvovaly trvale naše vlastnictví. Mají být realizovány za nedůvodného procesního preferování soukromých subjektů ve správním řízení za účelem jejich zisku, za současného zásahu do práv jiných subjektů včetně nás, jednotek územních samospráv (dokonce přímým zásahem akceleračních zón zvenčí do jejich územních plánů, což je výhradní pravomoc jednotek územních samospráv, a jde tedy o protiústavní zásah do samosprávy – viz dále ve shrnující části připomínky), vlastních práv jiných vlastníků, aniž je současně jakkoli prokazatelně vyvrácen negativní vliv trvalého provozu těchto staveb. Domnívám se, že dané akcelerační zóny ani na nich realizující se stavby nemohou být nikdy povoleny z důvodů a) rozporu s ústavním pořádkem ČR v mnoha rovinách včetně zásahu do územní samosprávy b) nedůvodné protiústavní procesní preference zvýhodněným stavebním řízením, zakládající nerovnost subjektů práva podle druhu staveb c) zásahů do ústavně chráněných práv ostatních vlastníků (účastníků řízení) včetně Obce d) objektivní škodlivosti provozu připravovaných staveb a jejich trvalého zásahu do životního prostředí a krajiny e) jejich objektivního, a především trvalého, dopadu na kvalitu a hodnotu klasického vlastnického práva Žádám proto, aby MMR ČR proto vzalo všechny uváděné právní důvody se vší vážností v úvahu. Procesně se opírám podpůrně, ovšem důsledně, rovněž o ustanovení Občanského zákoníku č. 89/2012 Sb.: § 1042: „Vlastník se může domáhat ochrany proti každému, kdo neprávem do jeho vlastnického práva zasahuje nebo je ruší jinak než tím, že mu věc zadržuje.“	

Poř. č.	Připomínkové místo	Číslo jednací	Článek	AO	Připomínka	Vyhodnocení
					II. Shrnutí a konkretizace důvodů připomínky Závěrem shrnuji po komplexních právních důvodech, které by samy o sobě již dle našeho názoru obstály, v druhé části konkrétní body připomínky: 1. Nepřiměřený až neústavní zásah do samosprávy Vymezení akceleračních oblastí vždy představuje zásah do práva obce rozhodovat o svém územním rozvoji, neboť předjímá umístění rozsáhlých energetických staveb bez dostatečného individuálního odůvodnění. Zasahuje tím do jejího územního plánu, a v rozhodování do práva na samosprávu obce dle našeho ústavního pořádku. 2. Nepřezkoumatelnost vymezení Dokument neobsahuje konkrétní zdůvodnění výběru těchto specifikovaných lokalit ani jejich srovnání s alternativami, pokud jaké existují. Není prokázáno, že jde o nejméně konfliktní řešení, a rovněž nebylo odůvodněno, proč jsou tyto preference vůbec formou akceleračních lokalit realizována; ekonomické důvody nemohou být nikdy důvodem pro snížení nároků na ochranu krajinného rázu, resp. životního prostředí. Nepřejeme si to na území žádné obce v ČR. 3. Zásah do krajinného rázu a kvality bydlení Vymezení umožňuje umístění větrných elektráren v blízkosti sídla obcí, což povede k těmto negativním a nedůvodném následkům: a) Zásadní a trvalé změně charakteru krajiny b) Trvalému narušení historických krajinných dominant c) Trvalému zhoršení podmínek pro bydlení a rekreaci (hluk, stroboskopický efekt) d) Trvalému zásahu do hodnoty majetku obcí i občanů v ní žijících	

Poř. č.	Připomínkové místo	Číslo jednací	Článek	AO	Připomínka	Vyhodnocení
					4. Nedostatečné posouzení vlivů na životní prostředí Vyhodnocení vlivů (SEA) je příliš obecné a nezohledňuje konkrétní podmínky území (viz část I. připomínky), zejména: a) Výskyt chráněných druhů b) Ekologické vazby v krajině c) Kumulativní vlivy více záměrů 5. Nezohlednění chráněných území v blízkosti záměru V blízkosti akceleračních oblastí se nacházejí často významné přírodní lokality. Tyto nebyly vzaty vůbec v potaz. Ačkoliv se tato území ne vždy nacházejí přímo v hranicích oblastí, vliv dopadů akceleračních zón tvrdíme a důvodně předpokládáme; proto je nezbytné posoudit ze strany oblastí následující, a to také navrhujeme: a) Vliv na jejich ochranné podmínky b) Narušení ekologických vazeb v krajině c) Možné ovlivnění chráněných druhů v širším území Z dokumentů nevyplývá, že by tyto vlivy byly konkrétně a individuálně vyhodnoceny, tvrdíme tedy, že vyhodnoceny nebyly. Proto požadujeme doplnění posouzení uvedených vlivů na uvedená území včetně jejich širších ekologických a krajinných souvislostí. 6. Kumulace vlivů v území (hluk a infrastruktura) V širším území dochází ke kumulaci: • Dopravního hluku • Technologického hluku větrných elektráren, popř. případného dalšího hluku, by docházelo • Celkové zátěže krajiny ve všech směrech Tato kumulace nebyla konkrétně posouzena. Tuto kumulaci oprávněně a důvodně tvrdíme, a její případné vyvrácení a odůvodnění tohoto vyvrácení požadujeme. 7. Nesouhlas obyvatelstva a sociální dopady Obce evidují výrazný nesouhlas obyvatel s vymezením akceleračních oblastí, který se projevuje mimo jiné formou petice. Tento nesouhlas důvodně odráží: • Obavy z negativních dopadů na kvalitu bydlení • Obavy z vlivu na kvalitu hodnoty jejich nemovitého majetku • Zásah do charakteru obcí • Snížení atraktivity všech území Tyto sociální dopady a ohled na obyvatele zde žijící nebyly v dokumentaci vůbec zohledněny. Zde odkazujeme na části I. této připomínky a dodržování komplexní právní úpravy. Zde bychom rádi důrazně připomněli, že hlavním úkolem veřejné správy je zabezpečovat potřeby občanů. Spravovat záležitosti občanů je spravovat veřejné záležitosti v tom smyslu, aby tato správa byla především v souladu se zájmy občanů, nejen vybraných občanů, vždy se musí zvažovat, zda je daný záměru v souladu se zájmy a zákony, a vždy musí jednat v souladu se zákony; věci veřejné pak spravuje jak na centrální, tak na lokální úrovni, přičemž samosprávu nesmí nikdy škrtat, jako se to stalo v tomto případě.	

<table>
<tr><th>Poř. č.</th><th>Připomínkové místo</th><th>Číslo jednací</th><th>Článek</th><th>AO</th><th>Připomínka</th><th>Vyhodnocení</th></tr>
<tr><td></td><td></td><td></td><td></td><td></td><td>III. Návrh řešení

Požadujeme úplné vypuštění akceleračních oblastí z návrhu Územního rozvojového plánu ČR. Tento požadavek je odůvodněn vším výše uvedeným, když shrnujeme:
• Nepřiměřeným zásahem do práva obcí na samosprávu, který je v rozporu s ústavním pořádkem ČR
• Nepřezkoumatelností vymezení (nepřezkoumatelnosti daného rozhodnutí takto učinit)
• Nedostatečným posouzením vlivů na životní prostředí a závažnému a trvalému zásahu do krajiny bez dostatečného odůvodnění (naopak nedůvodným snížením nároků tohoto odůvodnění vůči vybraným stavbám)
• Nevyvrácení námi důvodně tvrzeného vlivu na významné přírodní lokality
• Kumulací vlivů v území, když s touto kumulací materiál vůbec nepracuje
• Negativní dopady na obyvatele obcí a kvalitu jejich života a zdraví

Zároveň upozorňujeme, že realizace související infrastruktury, zejména kabelového vedení k elektrárnám a navazujících přístupových komunikací, může mít negativní dopad na okolní prostředí, když my tento vliv důvodně tvrdíme z důvodu předběžné opatrnosti. Jedná se zejména
• zcela určité narušení krajinných rázů
• zcela určité zásahy do zemědělsky či jinak využívaných pozemků
• zcela určité celkové zhoršení kvality přírodního a obytného prostředí v dotčené lokalitě.
Podáváme proto se vší vážností tuto připomínku.

Současně upozorňujeme MMR ČR, že v případě nevyhovění této připomínce jsem připravena se spojit s dalšími osobami, které hodlají využít veškeré dostupné právní prostředky k ochraně svých práv, a to včetně podání návrhu na zrušení opatření obecné povahy u příslušného soudu, popř. u soudů vyšších, až po soud Ústavní. Nevyhovění připomínce bychom totiž museli chápat jako výrazný, trvalý a jinak neodstranitelný zásah do našich ústavně chráněných práv.</td><td></td></tr>
<tr><td>6992.</td><td>Ostravské vodárny a kanalizace a.s.</td><td>MMR-43685-2026-81</td><td>99cc
99cq</td><td>AOV18
AOV34</td><td>Věc: Připomínky OVAK a.s. k návrhu změny č. 2 Územního rozvojového plánu ČR

společnost Ostravské vodárny a kanalizace a.s. tímto uplatňuje připomínky k návrhu Změny č. 2 Územního rozvojového plánu ČR (dále jen návrh) týkající se návrhů akceleračních oblastí pro využití větrné energie (dále jen AOV) navržených v blízkém povodí a těsné blízkosti vodárenské nádrže Kružberk, konkrétně oblastí AOV34 Jakartovice a AOV 18 Norberčany.

Vymezení dotčeného území:
Území Moravskoslezského kraje

<table>
<tr><td>Kód AOV</td><td>Název AOV</td><td>Na území obcí</td></tr>
<tr><td>AOV18</td><td>Norberčany</td><td>Dvorce, Křišťanovice, Bílčice, Norberčany, Moravský Beroun, Budišov nad Budišovkou</td></tr>
<tr><td>AOV34</td><td>Jakartovice</td><td>Kružberk, Nové Lublice, Jakartovice</td></tr>
</table>
</td><td>Akceptováno částečně.

Akcelerační oblast AOV34 Jakartovice byla vypuštěna.

Vymezení akcelerační oblasti AOV18 Norberčany proběhlo na základě biologického posouzení konkrétního navrhovaného území podle § 11 odst. 3 resp. 4 zákona č. 249/2025 Sb. (ZOZE), jehož výsledky spolu s výsledky vyhodnocení vlivů na životní prostředí (SEA/VVURÚ, Příloha 5 k Změně č. 2 ÚRP) byly zapracovány do návrhu. Posouzení kumulativních vlivů na životní prostředí a veřejné zdraví, včetně vlivů na vodní zdroje, proběhlo v rámci VVURÚ na úrovni koncepce, a to jak pro každou akcelerační oblast individuálně, tak pro Změnu č. 2 ÚRP jako celek. Záměry v akceleračních oblastech podléhají posouzení vlivů dle § 11 ZOZE v rámci jednotného environmentálního stanoviska; EIA dle zákona č. 100/2001 Sb. se pro záměry ve vymezených akceleračních oblastech nebude opakovaně vyhotovovat v rámci stavebního řízení (§ 11 odst. 5 ZOZE). Vliv na vodní režim a podzemní vody, včetně rizik spojených s</td></tr>
</table>

Poř. č.	Připomínkové místo	Číslo jednací	Článek	AO	Připomínka	Vyhodnocení
					1. Úvod Naše společnost zásobuje pitnou vodou téměř 300 000 obyvatel města Ostravy. 60 – 70 % této vody pochází z údolních nádrží Kružberk a Šance. Jako provozovatel vodovodní sítě na území statutárního města Ostravy cítíme zodpovědnost i za kvalitu a bezpečnost zdrojů, z nichž je naše město zásobováno. V rámci změny č. 2 Územního rozvojového plánu ČR jsou navrhovány 2 akcelerační oblasti, které umožní realizaci až 87 věží větrných elektráren (VTE) a k tomu až 87 přidružených staveb bateriových úložišť (BESS), které mohou přímo negativně ovlivnit významnou vodárenskou nádrž Kružberk a její nejbližší povodí. Tyto stavby mají být povolovány ve zrychleném režimu, tedy bez řádného posouzení EIA. Návrh jednoznačně a nezpochybnitelně neprokazuje, že umístění předmětných AOV nebude mít výrazný a trvalý negativní vliv na povodí vodárenské soustavy a zejména na vodárenskou nádrž Kružberk. Tento přístup je z hlediska ochrany vodních poměrů neakceptovatelný a neodpovídá skutečnému rozsahu dopadů záměru. Připomínka tedy směřuje zejména vůči nedostatečnému vyhodnocení dopadů na vodní poměry, absenci návrhů opatření k zajištění náležité ochrany vodního zdroje Kružberk a rozporu s legislativou v oblasti ochrany vod a ochrany životního prostředí. **AOV34 Jakartovice** Je navržena v bezprostřední blízkosti vodárenské nádrže Kružberk. Hranice AOV je ve vzdálenosti cca 1 km od břehové čáry nádrže. V rámci EU nejsou větrné elektrárny nikde umístěny v této blízkosti od vodárenských nádrží pro pitnou vodu z důvodu zajištění jejich ochrany. Typické vzdálenosti jsou minimálně 3 – 5 km. Svou plochou 8,4 km2 a počtem VTE 23 ks je AOV 34 druhá největší v povodí VN Kružberk. Napříč touto AOV34 je situován horní úsek Lesního potoka IDVT 10213331 a jeho povodí. Tento tok je zaústěn přímo do přehrady. Jeho délka je pouze 2,2 km. Dále je tato AOV navržena v prameništi Kerhartického potoka IDVT 10212856. Délka tohoto toku je pouze 1,65 km a je rovněž přímým přítokem do nádrže. **AOV18 Norberčany** Tato akcelerační oblast zasahuje celé horní povodí vodního toku Lobník, který je významným přítokem zaústěným přímo do vodárenské nádrže. Svou plochou 22,3 km2 a počtem VTE 64 ks je největší akcelerační oblastí v povodí VN Kružberk. **1. Připomínky k návrhu AOV 34 Jakartovice lokalizované v těsné blízkosti vodárenské nádrže a AOV 18 Norberčany s dopadem na významný přítok do vodárenské nádrže** Na úvod poukazujeme na skutečnost, **že vodní nádrž Kružberk patří mezi prvky kritické infastruktury.** Návrh a předložená dokumentace nehodnotí dostatečně a komplexně rizika pro vodní prostředí a vodárenskou funkci území, zejména pokud jde o: - **rizika havarijních stavů,** - **nakládání se závadnými látkami,**	hydrogeologickými poměry v povodí vodárenské nádrže Kružberk, bude předmětem podrobného posouzení v navazujícím řízení; zákon č. 254/2001 Sb., o vodách, se na záměry v akceleračních oblastech vztahuje v plném rozsahu. Konkrétní bezpečnostní podmínky, včetně opatření k zamezení úniku provozních kapalin a požárního rizika, jsou stanovovány stavebním úřadem v rámci povolování záměru. Konkrétní záměry se nadále povolují v souladu se stavebním zákonem za podmínek stanovených v územním opatření.

Poř. č.	Připomínkové místo	Číslo jednací	Článek	AO	Připomínka	Vyhodnocení
					- **kumulativní působení více záměrů v povodí nádrže,** - plošné zásahy do terénu a půdního krytu, - změny odtokových poměrů. V území s vazbou na významný vodárenský zdroj je třeba těmto rizikům věnovat zvýšenou pozornost již na úrovni koncepce a územního opatření. Podmínka 3.1 h) uvedená v návrzích opatření požaduje pouze umístění OZE a související infrastruktury v minimální odstupové vzdálenosti 8 m od břehové hrany vodních v ploch a toků a mimo mokřady, prameniště a rašeliniště a je formálně odůvodněna účelem ochrany hydrologických podmínek v území, zejména mokřadů a vodních toků. Podmínka tak vytváří zdání ochrany, avšak: - **nezohledňuje nezbytnost ochrany vodárenské nádrže Kružberk,** - **neobsahuje posouzení a návrhy opatření pro ochranu drobných vodních toků lokalizovaných v předmětných AOV a zaústěných do vodárenské nádrže,** - nepožaduje podrobné hydrogeologické posouzení, - není podložena geologickým průzkumem základových podmínek, - neřeší změny odtokových poměrů v celém území, - nezohledňuje kumulativní dopady více staveb, - nechrání hydrologicky citlivá území mimo vymezený 8 m pás. Podle § 6 odst. 3 vodního zákona se nesmí zhoršovat odtokové poměry a narušovat přírodní prostředí. Otázku ochrany vod návrh redukuje pouze na respektování ochranného pásma vodního zdroje 1. stupně, dodržení vzdálenosti 8 m od břehu toků, a údajně zanedbatelný únik mazadel a trafoolejů, který má být vyřešen havarijními plány a sanačními prostředky v navazujícím řízení. Tento přístup je v kontextu ochrany významné vodárenské nádrže zcela neakceptovatelný. Formální pevná odstupová vzdálenost 8 m od břehové hrany není způsobilá zabránit negativním zásahům do vodního režimu a nemůže sama o sobě zajistit ochranu hydrologických poměrů v krajině. Vodní režim území je dán širšími souvislostmi, nikoli pouze úzkým pásem podél vodních toků. Ochranné pásmo bylo historicky vymezeno pro lesnicky a zemědělsky využívanou krajinu, která neobsahovala žádné průmyslové ani energetické provozy. Pouhé respektování jeho rozsahu proto nemůže být použito jako argument pro přípustnost záměrů, které přinášejí zcela nové typy chemických, technologických a havarijních rizik. **Vykládat historické ochranné pásmo jako dostatečné pro navrhované technologie je v rozporu se zásadou prevence i předběžné opatrnosti.** **Územní opatření nevyžaduje provedení hydrologické a hydrogeologické studie, která by reálné narušení vodního režimu v území posoudila a případně vyloučila, což, v kontextu povodí vodárenské nádrže, považujeme za zásadní nedostatek. Návrh není podložen žádnou existující studií vlivů možných návrhů na vodárenskou soustavu.** V případě citlivého území s vazbou na vodárenskou nádrž Kružberk je nutné hodnotit i plošné dopady realizace VTE a související infrastruktury (zpevněné plochy, komunikace, kabelové trasy), nikoliv pouze v bezprostřední blízkosti vodních toků a ploch. Vyhodnocení SEA na povrchové a podzemní vody uvažuje pouze zásak dešťových vod, spotřebu vody a vznik odpadních vod. Neřeší možné ovlivnění podzemních vod s odkazem na malou hloubku zakládání, což je však zjednodušující a zavádějící předpoklad, který pro předmětné AOV **není podložen relevantním geologickým průzkumem základových podmínek.**	

Poř. č.	Připomínkové místo	Číslo jednací	Článek	AO	Připomínka	Vyhodnocení
					Geologické podloží je v lokalitách, kde se mají VTE umisťovat, tvořeno obvykle kulmskými jílovitými břidlicemi a droby, které vykazují vysokou míru puklinatosti a zvětrání, s výraznou anisotropií a vrstevnatostí. Z důvodu boční stability vertikálních konstrukcí o výšce 200 a více metrů nelze vyloučit nutnost hlubinného zakládání na masivních betonových pilotách vrtaných do hloubky desítek metrů. Tato technologie, na rozdíl od plošných základů, prokazatelně proráží nepropustné stropní izolátory podzemních zvodní. Vrtné práce a následná betonáž „pod tlakem“ přímo znamenají akutní riziko úniku injektážních směsí a chemických látek do podloží. Výsledkem bude protnutí a propojení dosud separovaných vodních hladin, což může vést k nevratné kontaminaci, ztrátě vydatnosti pramenů a celkové degradaci hlubinných kolektorů podzemní vody, které také napájí vodárenskou nádrž Kružberk. **Rizika úniku závadných látek** Výstavba VTE, BESS a doprovodných technologií vnese do povodí a těsné blízkosti vodárenské nádrže zdroj možného znečištění nebezpečnými látkami. *Podle § 23a vodního zákona je cílem ochrany vod je zamezit zhoršení stavu povrchových i podzemních vod, u podzemních vod také zamezit nebo omezit vstupy závadných látek, pokud by záměr mohl vést ke zhoršení stavu vod nebo znemožnit dosažení dobrého stavu, bez výjimky jej nelze povolit ani provést.* *Podle § 39 vodního zákona je každý, kdo zachází se závadnými látkami, povinen učinit přiměřená opatření, aby nevnikly do povrchových nebo podzemních vod a neohrozily jejich prostředí.* **Rizika úniku závadných látek a zvlášť nebezpečných závadných látek z větrných elektráren** Větrné elektrárny obsahují provozní a technické látky (zejména ropné oleje, maziva a chladicí kapaliny), které naplňují znaky nebezpečných závadných látek dle přílohy č. 1 zákona č. 254/2001 Sb., o vodách. V závislosti na konkrétním složení se v některých případech jedná i o látky spadající do kategorie zvlášť nebezpečných závadných látek, zejména ve smyslu perzistentních uhlovodíků a syntetických látek. V takovém případě musí být primárně řešeno, jak je zabráněno jejich úniku do zdroje pitné vody. VTE tedy z hlediska ochrany vod nelze považovat za bezriziková zařízení. Naopak se jedná o technologické celky obsahující významné objemy provozních kapalin a maziv, které představují potenciální zdroj kontaminace půdy, povrchových i podzemních vod. Ovlivnění podzemních a povrchových vod tedy není možno vypořádat tvrzením, že, citujeme z vyhodnocení SEA pro AOV 34: *„Vlivy na povrchové a podzemní vody mohou nastat jen v době výstavby vlivem havárie vozidel nebo stavebních mechanismů (vliv je statisticky nepravděpodobný), při provozu může potenciálně nastat únik mazadel a trafoolejů – zanedbatelný vliv. Toto bude řešeno v navazujícím řízení zpracováním havarijních plánů, zajištěním sanačních prostředků. Vlivy na podzemní vody se předpokládají nulové nebo zanedbatelné.“* Největší množství těchto látek je soustředěno v gondole (strojovně) umístěné ve výšce desítek až více než sta metrů nad terénem. U běžných typů větrných elektráren jsou zde instalovány zejména převodové a hydraulické oleje, jejichž objem se pohybuje řádově ve stovkách až tisících litrů (až jednotky m³), dále plastická maziva a chladicí kapaliny (nejčastěji glykolové směsi) používané pro chlazení generátoru a výkonové elektroniky. Další objemy olejů se mohou nacházet v transformátorech a pomocných technologických částech zařízení při patě věže. Za běžného provozu může docházet k drobným únikům v důsledku netěsností, údržby nebo provozního opotřebení. Už tato skutečnost je, s ohledem na blízký vodárenský zdroj a možnou atmosférickou depozici závadných látek, neakceptovatelná.	

Poř. č.	Připomínkové místo	Číslo jednací	Článek	AO	Připomínka	Vyhodnocení
					Zásadní riziko však představují havarijní situace, zejména mechanické poruchy, prasknutí hydraulických prvků, zásah bleskem nebo požár gondoly. V těchto případech dochází k rychlému uvolnění většího množství kapalin, které není možné účinně zachytit. Požár strojovny je přitom spojen nejen s hořením olejů, ale i s jejich rozptylem do okolí, kdy rotující části zařízení (zejména rotor) napomáhají jejich rozmetání na velkou plochu. **Zásadní limit představuje samotná konstrukce zařízení** – zdroj potenciální kontaminace je umístěn ve značné výšce, mimo dosah účinné havarijní ochrany. Interní záchytné systémy (např. vany v gondole) mohou fungovat pouze při pomalém, statickém úniku, nikoliv při dynamických haváriích, požárech nebo destruktivních poruchách. V takových případech dochází k nekontrolovanému úniku látek přímo do okolního prostředí. Po dopadu na povrch terénu jsou tyto látky následně transportovány do vodního prostředí třemi základními mechanismy: povrchovým odtokem při srážkách, vsakem do půdy a podzemních vod a atmosférickou depozicí. V případě umístění větrných elektráren v pramenných částech povodí nebo v blízkosti vodních toků je tento transport velmi rychlý a prakticky neovlivnitelný. **Z uvedených důvodů představují větrné elektrárny v citlivých územích, zejména v povodí vodárenských nádrží, významné riziko z hlediska vnosu závadných látek do vod. Toto riziko nelze považovat za zanedbatelné ani plně eliminovatelné technickými opatřeními.** U větrných elektráren dále dochází k **postupnému uvolňování mikročástic z povrchu rotorových listů**. V důsledku aerodynamického a mechanického namáhání dochází k mikroerozi povrchové vrstvy a postupnému odlamování částic kompozitu. Vznik mikrotrhlin a uvolňování mikročástic je spojeno také s únavou materiálu lopatek. Eroze částic je dále působena vlivem UV degradace epoxidových pryskyřic, klimatickými vlivy a lokálními tlakovými rázy. Lopatky jsou typicky složeny z kompozitních materiálů – výztuž je tvořena skelnými a/nebo uhlíkovými vlákny a jako matrice jsou používány epoxidové a polyesterové pryskyřice. Povrchová vrstva - ochranný nátěr je často tvořen polyuretany a fluoropolymery. Potenciálně nebezpečné složky lopatek: - epoxidové pryskyřice → mohou obsahovat BPA (bisfenoly); - fluoropolymery → PFAS; - aditiva (stabilizátory, retardéry hoření); - mikroplastové složky. Při erozi se uvolňují kompozitní fragmenty těchto látek (směsi polymer + vlákno + aditiva). Částice se dále šíří v prostředí atmosférickým transportem, depozicí na půdu, transportem do vod. Problematickým faktem je, že v případě VTE o výšce 200 m a více se tyto mikročástice mohou atmosférickou depozicí šířit na velkou vzdálenost. Přestože tento jev je technicky známý a popsaný, není dostatečně vědecky prozkoumán z hlediska kvantifikace emisí a jejich dopadů na vodní prostředí, zejména v citlivých lokalitách, jako jsou povodí vodárenských nádrží. Nedostatek detailních studií nemůže být vykládán jako důkaz absence rizika. Naopak je nutné aplikovat princip předběžné opatrnosti, tedy v situaci vědecké nejistoty předcházet potenciálně závažným nebo nevratným škodám. Umisťování těchto zařízení v povodí zdrojů pitné vody bez odpovídajícího prokázání bezpečnosti je v rozporu s tímto principem i s požadavkem předběžné opatrnosti. Od 12. 1. 2026 je provozovatel vodovodu povinen plnit limity pro PFAS dle směrnice (EU) 2020/2184 (0,1 µg/l pro součet 20 PFAS, resp. 0,5 µg/l pro celkové PFAS). Úpravny vody v současnosti nedisponují technologiemi pro odstranění PFAS a jejich dodatečná instalace představuje významnou investiční i provozní zátěž. **Povolování nových zdrojů PFAS v povodí strategické nádrže je proto v rozporu s**	

Poř. č.	Připomínkové místo	Číslo jednací	Článek	AO	Připomínka	Vyhodnocení
					principem předběžné opatrnosti a přenáší budoucí legislativní a finanční rizika na provozovatele vodovodu. **Rizika úniku závadných látek a zvlášť nebezpečných závadných látek z bateriových úložišť** U každé věže VTE návrh předpokládá realizaci bateriového úložiště (BESS), která jsou v povodí vodárenských nádrží považována za vysoce riziková zařízení, a to i tehdy, když nejsou umístěna přímo v OPVZ. Bateriová úložiště představují zdroj chemických látek s vysokou toxicitou (elektrolyty, fluorované sloučeniny, produkty hoření při thermal runaway), jejichž únik nebo kontaminace hasicí vodou bude v povodí vodárenské nádrže transportován do vodního zdroje v krátkém čase a bez možnosti zásahu. Zásadním rizikem je tzv. tepelný únik, při němž dochází k samovolnému rozkladu článků, reakce je řetězové a obtížně zastavitelné reakci doprovázené vysokou teplotou, vývinem toxických plynů a následným požárem. Jediným účinným způsobem zásahu je dlouhodobé chlazení vodou, se spotřebou vody řádově tisíců litrů za minutu, často po dobu desítek hodin. Kontaminovaná hasební voda obsahuje těžké kovy (Ni, Co, Mn), zbytky elektrolytu, fluorované sloučeniny, produkty termického rozkladu. **V povodí vodárenské nádrže nelze považovat žádný únik chemických látek, žádný požár bateriového úložiště ani žádný splach toxických látek za zanedbatelné nebo mírné riziko. Riziko je navíc kumulativní, protože akcelerační oblasti umožňují umístění více úložišť, v jednom hydrologickém systému a to po dobu minimálně 20 let.** **Požární bezpečnost VTE** Vzhledem k tomu, že požární bezpečnost větrných elektráren není v České republice upravena žádnou metodikou, směrnicí ani závazným postupem HZS ČR, je nezbytné, aby navržená územní opatření obsahovala vlastní specifické požadavky na prevenci a řešení požárních rizik. HZS ČR ve svém oficiálním vyjádření ze dne 6. 2. 2026, Č. j. MV-13971-6/PO-OVL-2026, výslovně uvádí, že větrné elektrárny nepodléhají jejich posuzování a že neexistují žádné standardy pro zásah, bezpečné odstupy ani postupy při požáru gondoly či bateriových úložišť. V případě požáru VTE hasiči nezasahují na samotné VTE, ale pouze likvidují sekundární následky v okolí. V území povodí vodárenské nádrže to představuje zásadní riziko: hořící části turbíny nebo toxické látky z požáru mohou kontaminovat okolí, lesní porosty, území v těsné blízkosti vodárenské nádrže (i nádrž samotnou), odkud se mohou splachem dostat do vodárenské nádrže. I jednorázová havárie tak může způsobit dlouhodobé znehodnocení zdroje pitné vody. Proto je nezbytné, aby územní opatření eliminovalo toto riziko v povodí vodárenské nádrže. Vzhledem k tomu, že toto riziko reálně eliminovat nelze, mělo by územní opatření **zařadit povodí vodárenské nádrže mezi území, kde VTE a jejich doprovodnou infrastrukturu (BESS) nelze umisťovat.** **Neexistence odborných studií či analýzy rizik kumulativního vlivu návrhů v povodí nádrže Kružberk** Dle informace Ministerstva Zemědělství (č.j. MZE-39737/2026-15113) ministerstvo shledalo, že nedisponuje studiemi či analýzami rizik, které hodnotí kumulativní vliv všech záměrů navrhovaných v rámci Změny č. 2 Územního rozvojového plánu v povodní strategického zdroje VN Kružberk a veškerých rizik souvisejících s těmito záměry (rizika spojená s teroristickými a válečnými útoky, ovlivnění	

Poř. č.	Připomínkové místo	Číslo jednací	Článek	AO	Připomínka	Vyhodnocení
					hydrogeologických poměrů, požáry, úniky provozních kapalin, necitlivé zásahy do území při realizaci stavby, uvolňování PFAS, bisfenolů a mikroplastů). **Neexistence studií a rizikové analýzy je zásadní překážkou návrhu pro vymezení akceleračních oblastí v povodí vodárenské soustavy.** Nedostatek detailních studií nemůže být vykládán jako důkaz absence rizika. Naopak je nutné aplikovat princip předběžné opatrnosti, tedy v situaci vědecké nejistoty předcházet potenciálně závažným nebo nevratným škodám. Umisťování těchto zařízení v povodí zdrojů pitné vody bez odpovídajícího prokázání bezpečnosti je v rozporu s tímto principem i s požadavkem předběžné opatrnosti. **Nedostatek posouzení SEA ve vztahu k navrženým opatřením** Bylo provedeno srovnání navržených územních opatření pro všechny AOV situované v povodí vodárenské nádrže Kružberk a zjištěno, že vykazují zásadní metodickou vadu spočívající v jejich zjevné unifikaci bez vazby na specifické podmínky jednotlivých lokalit. Porovnáním dokumentů návrhů opatření obecné povahy a jejich odůvodnění pro AOV18 Norberčany, AOV34 Jakartovice, AOV40 Lomnice, AOV42 Jamartice, AOV52 Albrechtice, AOV58 Jelení, AOV102 Zimní pole bylo zjištěno, že podmínky a zmírňující opatření navržení pro ochranu vodních poměrů jsou formulována v zásadě totožně. Rozdíly mezi opatřeními pro jednotlivé oblastmi jsou pouze marginální a netýkají se samotné podstaty opatření, ale pouze dílčích technických parametrů (univerzální stanovení vzdálenosti 8 m od vodních toků). Takto formulované opatření zjevně nereflektují: • odlišné hydrologické poměry jednotlivých území, • význam a charakter vodních toků, • vazby na vodárenské zdroje (zejména VN Kružberk). Zejména v oblasti ochrany vod je zřejmé, že nemůže představovat dostatečné opatření, neboť nezohledňuje rozdílnou citlivost jednotlivých povodí a jejich význam z hlediska ochrany vodních zdrojů. Současně je v rozporu s tímto přístupem skutečnost, že v rámci posouzení SEA je opakovaně konstatována dostatečnost navržených opatření bez potřeby dalších doplnění, a to i přesto, že opatření nejsou individualizována a nevycházejí z konkrétních podmínek území. Tento rozpor svědčí o tom, že: • posouzení SEA není ve věcné vazbě na konkrétní obsah opatření, • opatření mají charakter obecné šablony, nikoliv individuálního řešení vycházejícího z konkrétních hydrologických a ekologických podmínek jednotlivých lokalit, • opatření nelze považovat za odborně podložená a dostatečná z hlediska ochrany vod. V návrhu tak zejména postrádáme: • existenci povodí vodárenské nádrže v návrhu AOV 18 a AOV 34 jako zvláště limitujícího prvku pro návrh AZ, • existenci povodí vodárenské nádrže v návrhu vyjmenovaných AOV jako prvku vyžadujícího zvláštní pozornost v návrhu opatření, • podrobné hydrologické a hydrogeologické vyhodnocení dopadů návrhu na povodí nádrže,	

Poř. č.	Připomínkové místo	Číslo jednací	Článek	AO	Připomínka	Vyhodnocení
					• vyhodnocení kumulativních rizik v širším území, • vyhodnocení všech možných havarijních scénářů, • přesvědčivé odůvodnění, proč je navržené využití vyjmenovaných AOV slučitelné s ochranou významného vodního zdroje. **2. Nesoulad návrhu s legislativou** **§ 23a vodního zákona** • cílem ochrany vod je **zamezit zhoršení stavu** povrchových i podzemních vod, • u podzemních vod také **zamezit nebo omezit vstupy závadných látek**, • pokud by záměr mohl vést ke zhoršení stavu vod nebo znemožnit dosažení dobrého stavu, **bez výjimky jej nelze povolit ani provést**. **§ 17 odst. 6 a 7 vodního zákona** Vodoprávní úřad, resp. orgán vydávající jednotné environmentální stanovisko, musí předem posoudit, zda záměr může způsobit: • **zhoršení stavu** útvaru povrchové nebo podzemní vody, • nebo **znemožnit dosažení dobrého stavu**. Není tedy postačující konstatovat, že záměr není umístěn „v ochranném pásmu vodního zdroje“, ale musí se řádně a detailně vyhodnotit hodnotit **reálné hydrologické a havarijní riziko pro nádrž a její povodí**. Což je vyloučeno provést v akceleračním režimu. **§ 39 vodního zákona** V souvislosti s rizikem **požáru a havárie**: • každý, kdo zachází se závadnými látkami, musí učinit opatření, aby **nevnikly do povrchových nebo podzemních vod**, • při zvýšeném nebezpečí je třeba **havarijní plán**, • zařízení musí být umístěno a zabezpečeno tak, aby nedošlo k úniku do půdy a vod, • nové stavby musí být zajištěny i proti úniku látek **při hašení požáru**. Záměr musí nepochybně prokázat zvládnutí scénáře: • požáru gondoly a kontaminace okolí zplodinami hoření, • úniku olejů / jiných provozních látek, • úniku kontaminovaných hasicích vod, • transportu znečištění po terénu a prostřednictvím přítoků nádrže, • kontaminaci spodních vod při havarijní situaci a následně transport do nádrže horninovým prostředím. **§ 40 vodního zákona** Definuje havárii jako **mimořádné závažné zhoršení nebo ohrožení jakosti vod**. Za součást havárie se považují i **technické poruchy a závady zařízení**, které jí předcházely. **Havarijní scénář tedy není „spekulace“, ale zákon s ním výslovně počítá.** **§ 13 zákona o životním prostředí** Princip předběžné opatrnosti: pokud hrozí **nevratné nebo závažné poškození**, nejistota nesmí být důvodem pro odklad opatření. V případě ohrožení vodárenské nádrže nelze bagatelizovat a opominout i méně pravděpodobný, ale závažný havarijní scénář. **§ 12 odst. 2 zákona o životním prostředí** Je třeba přihlížet i ke **kumulativnímu působení** znečišťujících látek a činností. V případě návrhu vyjmenovaných AOV se jedná o širší soubor záměrů a další zátěže v povodí. Je nezbytné řádně a bez pochyb vyhodnotit jejich kumulativní působení a rizika.	

Poř. č.	Připomínkové místo	Číslo jednací	Článek	AO	Připomínka	Vyhodnocení
					§ 17 zákona o životním prostředí Každý je povinen: • **předcházet znečišťování** přímo u zdroje, • minimalizovat nepříznivé důsledky své činnosti, • provádět činnosti jen po **zhodnocení jejich vlivů na životní prostředí a zatížení území**. **Toto platí obzvláště nekompromisně v citlivém území povodí vodárenské nádrže.** **3. Závěr a hlavní požadavek** Návrh v předložené podobě neřeší komplexně možné dopady záměru na ochranu vod, není podložen odbornými daty a studiemi, je v rozporu s právními předpisy a nevylučuje nade vši pochybnost významný dopad na vodárenskou nádrž Kružberk. Společnost Ostravské vodárny a kanalizace a.s. především navrhuje: **1. Vyřazení akceleračních oblastí AOV18 Norberčany a AOV34 Jakartovice z návrhu změny č. 2 Územního rozvojového plánu ČR.** Pro případ, že tomuto požadavku nebude vyhověno, navrhujeme: **Zásadní přepracování Návrhu Změny č. 2 ÚRP ČR tak, aby:** 1. bylo zohledněno povodí vodárenské nádrže Kružberk jako limit jeho využití pro výstavbu VTE a BESS 2. zcela a nezpochybnitelně eliminoval všechny negativní vlivy na vodárenskou nádrž Kružberk a ochranu vod 3. byl proveden v souladu s právními předpisy, 4. bylo provedeno doplnění o řádné průzkumy a studie	

Poř. č.	Připomínkové místo	Číslo jednací	Článek	AO	Připomínka	Vyhodnocení
6993.	Bc. Denisa Machálková	MMR-43686-2026-81	99cm	AOV29	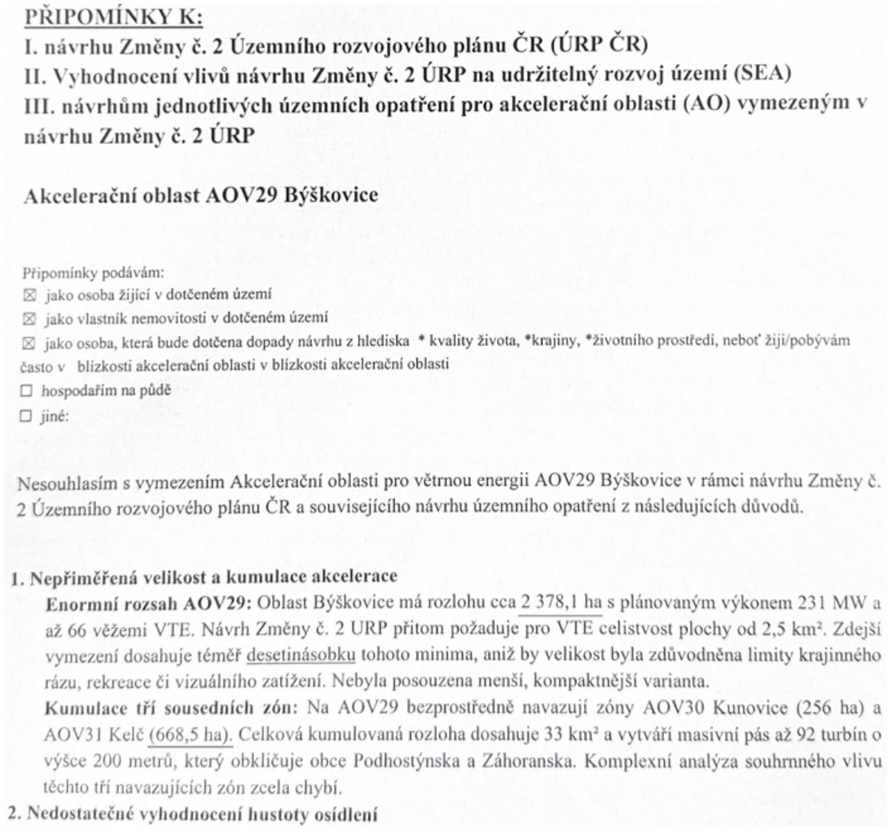	**Neakceptováno.** Vymezení akcelerační oblasti AOV29 Býškovice proběhlo na základě biologického posouzení konkrétního navrhovaného území podle § 11 odst. 3 resp. 4 zákona č. 249/2025 Sb. (ZOZE), jehož výsledky spolu s výsledky vyhodnocení vlivů na životní prostředí (SEA/VVURÚ, Příloha 5 k Změně č. 2 ÚRP) byly zapracovány do návrhu; oblasti, u nichž autorizované osoby identifikovaly významné negativní nebo kumulativní vlivy, byly ze Změny č. 2 ÚRP vyloučeny (odůvodnění Změny č. 2 ÚRP, odst. 32). Pro výběr ploch byla využita mapa citlivosti ptáků vůči VTE zpracovaná Českou společností ornitologickou; území s extrémním a vysokým kolizním rizikem do akceleračních oblastí zahrnuta nebyla. Pro akcelerační oblast AOV29 bylo zpracováno biologické posouzení, jehož výsledky byly zapracovány do podmínek územního opatření zahrnujících ochranu biotopů, biologický dozor, monitoring mortality ptáků, detekční systémy a selektivní odstávky; nebyly identifikovány významné negativní vlivy na EVL a Ptačí oblasti Hostýnské vrchy, které by bránily vymezení akcelerační oblasti. Akcelerační oblasti jsou vymezeny mimo nadregionální a regionální biocentra; územní opatření vylučují zásah do prvků lokálního ÚSES a všech biokoridorů, s výjimkou nezbytného křížení liniové dopravní a technické infrastruktury. Posouzení kumulativních vlivů na životní prostředí a veřejné zdraví proběhlo v rámci VVURÚ na úrovni koncepce, a to jak pro každou akcelerační oblast individuálně (karty AO, příloha č. 2 SEA), tak pro Změnu č. 2 ÚRP jako celek, včetně vzájemných vztahů sousedních oblastí. Vlivy na kulturní dědictví a ochranná pásma národních kulturních památek, včetně případného dopadu na panorama Národní kulturní památky Svatý Hostýn, byly sledovány v rámci VVURÚ. Výsledky posouzení krajinného rázu vedly k úplnému vypuštění 16 původně uvažovaných akceleračních oblastí a ke snížení limitu maximální výšky elektráren u 48 z 80 zbývajících oblastí pro VTE; podmínky v územních opatřeních dále omezují barevné řešení doprovodných staveb a rozsah trvalých terénních úprav. Zákon č. 334/1992 Sb., o ochraně zemědělského půdního fondu, se na záměry v akceleračních oblastech vztahuje v plném rozsahu; vymezení akcelerační oblasti v ÚRP nenahrazuje souhlas orgánu ochrany ZPF. Vliv VTE na turistický potenciál oblasti a Národní kulturní památku Svatý Hostýn bude předmětem posouzení v navazujících řízeních; samotné vymezení akcelerační oblasti v ÚRP nezakládá právo na výstavbu VTE ani nevylučuje jiné využití území. Záměry v akceleračních oblastech podléhají posouzení vlivů dle § 11 ZOZE v rámci jednotného environmentálního stanoviska; konkrétní záměry se nadále povolují v souladu se stavebním zákonem za podmínek stanovených v územním opatření.

PŘIPOMÍNKY K:
I. návrhu Změny č. 2 Územního rozvojového plánu ČR (ÚRP ČR)
II. Vyhodnocení vlivů návrhu Změny č. 2 ÚRP na udržitelný rozvoj území (SEA)
III. návrhům jednotlivých územních opatření pro akcelerační oblasti (AO) vymezeným v návrhu Změny č. 2 ÚRP

Akcelerační oblast AOV29 Býškovice

Připomínky podávám:
☒ jako osoba žijící v dotčeném území
☒ jako vlastník nemovitosti v dotčeném území
☒ jako osoba, která bude dotčena dopady návrhu z hlediska * kvality života, *krajiny, *životního prostředí, neboť žiji/pobývám často v blízkosti akcelerační oblasti v blízkosti akcelerační oblasti
☐ hospodařím na půdě
☐ jiné:

Nesouhlasím s vymezením Akcelerační oblasti pro větrnou energii AOV29 Býškovice v rámci návrhu Změny č. 2 Územního rozvojového plánu ČR a souvisejícího návrhu územního opatření z následujících důvodů.

1. Nepřiměřená velikost a kumulace akcelerace

Enormní rozsah AOV29: Oblast Býškovice má rozlohu cca 2 378,1 ha s plánovaným výkonem 231 MW a až 66 věžemi VTE. Návrh Změny č. 2 URP přitom požaduje pro VTE celistvost plochy od 2,5 km². Zdejší vymezení dosahuje téměř desetinásobku tohoto minima, aniž by velikost byla zdůvodněna limity krajinného rázu, rekreace či vizuálního zatížení. Nebyla posouzena menší, kompaktnější varianta.

Kumulace tří sousedních zón: Na AOV29 bezprostředně navazují zóny AOV30 Kunovice (256 ha) a AOV31 Kelč (668,5 ha). Celková kumulovaná rozloha dosahuje 33 km² a vytváří masivní pás až 92 turbín o výšce 200 metrů, který obkličuje obce Podhostýnska a Záhoranska. Komplexní analýza souhrnného vlivu těchto tří navazujících zón zcela chybí.

2. Nedostatečné vyhodnocení hustoty osídlení

Poř. č.	Připomínkové místo	Číslo jednací	Článek	AO	Připomínka	Vyhodnocení
					Návrh pracuje s územím jako s „volnou krajinou“, což ignoruje specifickou sídelní strukturu Podhostýnska a Záhoranska. Jde o hustě obydlený venkovský prostor s minimálními vzdálenostmi mezi obcemi. Emise hluku, světla a vizuální dopady zasáhnou kvalitu života obyvatelstva celého mikroregionu. Odůvodnění neobsahuje analýzu odstupových vzdáleností od obytné zástavby pro moderní typy VTE s výškou 200 m. **3. Krajinný ráz Hostýnských vrchů a pohledové vazby** **Přírodní park Hostýnské vrchy:** Lokalita velmi těsně sousedí s Přírodním parkem Hostýnské vrchy (přes 20 000 ha), zřízeným k ochraně harmonického měřítka a hodnot krajiny. Ministerstvo životního prostředí ve své metodice řadí přírodní parky mezi území nevhodná pro VTE. Vymezení gigantické zóny AOV29 těsně za jeho hranicí toto doporučení obchází a porušuje podmínky ochrany krajinného rázu dle § 12 zákona č. 114/1992 Sb. **Absence pohledové studie:** Vrcholy Hostýn a Kelčský Javorník jsou dominantami s dalekými výhledy. AOV29 leží v jejich přímém severním předpolí, tedy v zóně podstatně bližší, než je hranice běžné viditelnosti VTE (10–12 km). K podkladům nebyla přiložena pohledová studie posuzující dopad průmyslového „lesa větrníků“ na panorama. Stávající solitérní elektrárna na Hostýně slouží lokálně a nemůže obhajovat masivní výstavbu v podhůří. **4. Poutní a turistický význam Svatého Hostýna** **Národní kulturní památka:** Svatý Hostýn je nejnavštěvovanějším poutním místem na Moravě (250 000 – 500 000 návštěvníků ročně, při výročích až 100 000 lidí za víkend), což se vyrovnává a překonává i nejpopulárnější státní zámky jako Hluboká či Český Krumlov. Průmyslový park desítek věží v hlavním pohledovém směru **nenávratně zničí** duchovní atmosféru a panoramatické výhledy, bude dobře vidigtelný díky rovinaté Hané už zdaleka. Z rozhledny i od baziliky se otevírá výhled přímo na plochu AOV29; blikající větrné elektrárny by dominovaly v panoramatu ze Sv. Hostýna. Odůvodnění návrhu žádný dopad na ekonomiku cestovního ruchu ani na toto citlivé poutní místo nehodnotí a nezohledňuje. **5. Přírodní hodnoty, biodiverzita a geologie** **Chráněná území a migrace:** Oblast je ekologickým zázemím Hostýnských vrchů bohatých na rezervace a ptačí migrační koridory. V lokalitě Hostýnských vrchů jsou dva typy chráněných území soustavy Natura 2000 – EVL Hostýnské vrchy a Ptačí oblast – Hostýnské vrchy., jde o území s nejvyššími stupni ochrany přírody. Návrh zcela ignoruje lokalizovaná ornitologická data a mapu citlivosti ptáků z roku 2025. Hrozí akutní riziko úhynu chráněných stěhovavých netopýrů (např. netopýr rezavý, netopýr pestrý), pro které je území průletovou zónou. Zákon o ochraně přírody (§ 45h zák. č. 114/1992 Sb.) ukládá hodnocení vlivů i pro záměry **v blízkosti** lokalit Natura 2000, které by mohly samostatně nebo ve spojení s jinými záměry či koncepcemi významně ovlivnit stav předmětu ochrany nebo celistvost EVL nebo ptačí oblasti. Nestačí, aby záměr ležel formálně mimo hranici – musí být posouzeny i přeshraniční (funkční) vlivy. Návrh Změny č. 2 ÚRP nevypořádává dostatečně vztah mezi vymezením AOV a závazným prvkem nadregionálního ÚSES (biokoridorem NRBK 137, 109), trasa prochází či je v bezprostřední blizkosti katastrálních území, která jsou součástí AOV29. Tím je porušen § 5 odst. 1 zákona č. 114/1992 Sb. **Geologická specifika:** AOV29 leží ve flyšovém pásmu vnějších Západních Karpat s výskytem podzemních hydrologických struktur, pramenišť a svahových nestabilit. Masivní betonové základy turbín (průměr 15–20 m, hloubka 3–5 m) tyto struktury nevratně naruší. Riziko nebylo posouzeno, nelze je přesouvat do navazujících řízení. **Ochrana zemědělského půdního fondu:** oblast tvoří vysoce hodnotná, intenzivní využívanou zemědělskou krajinu. Vymezení povede k rozsáhlým záborům půdy nejen pro stožáry, ale i i zpevněné přístupové komunikace. Stát by měl primárně využívat degradované plochy, nikoli úrodnou krajinu, která plní funkci zadržování vody v půdě a zajišťuje obživu místním zemědělcům.	

Poř. č.	Připomínkové místo	Číslo jednací	Článek	AO	Připomínka	Vyhodnocení
					6. Nedostatečné kumulativní posouzení Zcela chybí samostatná kumulativní analýza, která by sečetla vlivy celého pásu zón AOV29, AOV30 a AOV31. Deklarované tvrzení, že vymezení proběhlo šetrně k životnímu prostředí a kulturním hodnotám, není podloženo žádnými konkrétními výpočty, studiemi ani pohledovými analýzami pro oblast, nelze je přesouvat do navazujících řízení. Schválení v této podobě trvale znehodnotí charakter regionu. Závěr a požadavky Na základě výše uvedených skutečností žádám, aby: a) **AOV29 Býškovice vyřadilo z Návrhu změny č. 2 URP** b) a pokud tomuto požadavku nevyhoví, aby před případným vymezením nechalo zpracovat podrobnou pohledovou studii dopadů na Národní kulturní památku Svatý Hostýn, ekonomiku cestovního ruchu a krajinný ráz Přírodního parku Hostýnské vrchy, c) Rozsah AOV29 podstatně redukovalo tak, aby nebyl narušen vizuální koridor Hostýn – Podhostýnsko - Záhoransko, a aby kumulace tří navazujících zón (AOV29 + AOV30 + AOV31) byla posuzována jako celek, nikoliv izolovaně. d) Dále žádám, aby zajistilo dostatečnou ochranu práv obcí a občanů mikroregionu Podhostýnska a Záhoranska v procesu povolování konkrétních záměrů VTE.	
6994.	Jiřina Tlustošová	MMR-43687-2026-81	99czt	AOV66	Věc: Připomínka k návrhům Změny Č.2 Územního rozvojového plánu a územních opatření. Vznáším připomínku k Návrhu změny Č.2 územního rozvojového plánu, Vyhodnocení vlivů návrhu změny Č.2 územního rozvojového plánu na udržitelný rozvoj území, Návrhů jednotlivých územních opatření k akceleračním oblastem vymezených v návrhu zrněny č. 2 územního rozvojového plánu ke stanovené akcelerační zóně AOV 66 Radostín: - vte mají negativní vliv na pohodu bydlení, není provedeno zjištění a hodnocení vlivu hluku, světelných (stroboskopických) efektů - akcelerační zóna je stanovena na nejlepších pozemcích sloužících k zemědělskému hospodaření - vysoce chráněné půdy (I. a II třída ochrany) - zóna znehodnotí ceny nemovitostí - zóna s VTE znehodnotí oblast pro agroturistiku a cykloturistiku - oblast bude nezajímavá pro rekreaci a odpočinek Nesouhlasím s návrhem akcelerační zóny AOV66 Radostín v katastrálním území Radostína nad Oslavou.	**Akceptováno.** Akcelerační oblast AOV66 – Radostín byla vypuštěna.
6995.	Vladimír Černík	MMR-43688-2026-81	99czj 99czk	AOV56 AOV57	**Postavení podatele** — vlastník pozemků parc. č. [ ] LV [ ] k. ú. Podmokly nad Berounkou **Věc** — Připomínka k návrhu Změny č. 2 Územního rozvojového plánu a k návrhům souvisejících územních opatření **Dotčené oblasti** — AOV56 Vrabčiny a AOV57 Bílá skála **Návrh vypořádání** — Úplné vypuštění AOV56 Vrabčiny a AOV57 Bílá skála z návrhu Změny č. 2 ÚRP a nevydání souvisejících územních opatření **I. Úvod a výslovný požadavek** Jako vlastník pozemků pro katastrální území Podmokly nad Berounkou, které jsou podle územního plánu určeny k rekreaci, uplatňuji tuto připomínku k návrhu Změny č. 2 Územního rozvojového plánu a k návrhům souvisejících územních opatření. Mé pozemky jsou územním plánem určeny k rekreaci. Jejich hodnota i faktická využitelnost jsou proto přímo navázány na zachovaný přírodní, krajinářský a klidový charakter území, na rekreační atraktivitu	**Neakceptováno.** Akcelerační oblast AOV56 – Vrabčiny byla v průběhu přípravy Změny č. 2 ÚRP zmenšena. Akcelerační oblast AOV57 – Bílá skála nebyla vypuštěna ani zmenšena. Výběr lokalit pro akcelerační oblasti nebyl zaměřen výlučně na otevřenou zemědělskou krajinu; ustanovení § 4 odst. 3 ZOZE a čl. 15c směrnice RED III sice upřednostňují brownfieldy a degradované plochy, avšak nevylučují vymezení akcelerační oblasti na jiných pozemcích. Vymezení výhradně na degradovaných plochách nebylo s ohledem na prostorové nároky technologie větrných elektráren proveditelné. Vymezení akceleračních oblastí proběhlo na základě biologického posouzení konkrétních navrhovaných území podle § 11 odst. 3 resp. 4 zákona č. 249/2025 Sb. (ZOZE), jehož

Poř. č.	Připomínkové místo	Číslo jednací	Článek	AO	Připomínka	Vyhodnocení
					okolí, výhledy, absenci průmyslových dominant a nerušené užívání krajiny v prostoru CHKO Křivoklátsko a jejího krajinného zázemí. Nejde z mé strany o obecný politický nesouhlas s obnovitelnými zdroji energie, ale o konkrétní připomínku vlastníka rekreačně určených pozemků, jehož majetek a způsob jeho užívání mohou být navrhovaným vymezením AOV56 a AOV57 reálně dotčeny. S vymezením akceleračních oblastí AOV56 Vrabčiny a AOV57 Bílá skála zásadně nesouhlasím. Požaduji, aby byly obě oblasti z návrhu Změny č. 2 Územního rozvojového plánu zcela vypuštěny a aby k nim nebyla vydána související územní opatření. Tuto připomínku koncipuji primárně jako požadavek na úplné nevytvoření uvedených akceleračních oblastí. Nepovažuji za dostačující jejich pouhou redukci, protože problém podle mého názoru nespočívá jen v dílčím rozsahu hranic, ale v samotné nevhodnosti zvolené krajiny pro zrychlené povolování rozsáhlých větrných elektráren. **II. Rozpor se smyslem akceleračních oblastí podle práva EU a českého práva** Podle směrnice Evropského parlamentu a Rady (EU) 2018/2001 o podpoře využívání energie z obnovitelných zdrojů, ve znění směrnice (EU) 2023/2413, mají členské státy vymezovat akcelerační oblasti pro obnovitelné zdroje tak, aby se s ohledem na zvláštnosti daného území neočekával významný dopad na životní prostředí. Klíčový je zejména čl. 15c uvedené směrnice. Čl. 15c směrnice vychází z předpokladu, že akcelerační oblasti mají být směrovány především do méně konfliktních lokalit. Při jejich vymezování mají být upřednostňovány zejména umělé a zastavěné plochy, dopravní infrastruktura a její okolí, parkoviště, zemědělské a průmyslové areály, skládky, doly, umělé vodní plochy, čistírny odpadních vod a degradovaná půda, kterou nelze využívat pro zemědělství. Stejný princip je převzat i do § 4 zákona č. 249/2025 Sb., o urychlení využívání některých obnovitelných zdrojů energie. Podle § 4 odst. 2 se akcelerační oblast vymezuje tak, aby záměry pro využití obnovitelného zdroje energie neměly s ohledem na limity využití území významný dopad zejména na životní prostředí. Podle § 4 odst. 3 se při vymezování akceleračních oblastí upřednostňují umělé a zastavěné plochy, skládky, území narušená povrchovou těžbou bez zahájené rekultivace, technická infrastruktura a znehodnocená půda, kterou nelze využívat pro zemědělství. AOV56 Vrabčiny a AOV57 Bílá skála však podle dostupných podkladů nejsou koncipovány jako využití primárně zastavěných, průmyslových, těžbou narušených, skládkových nebo zemědělsky nevyužitelných ploch. Naopak jde o otevřenou krajinu zemědělského a rekreačního charakteru, v kontaktu s územím vysoké krajinářské a přírodní hodnoty. Tento postup považuji za rozporný s účelem čl. 15c směrnice i s § 4 zákona č. 249/2025 Sb. Akcelerační oblast nemá být nástrojem, kterým se do běžné zemědělské a rekreační krajiny administrativně rychleji umístí průmyslové energetické dominanty. Má jít o nástroj pro přednostní využití území, kde jsou střety s ochranou přírody, krajiny, zemědělské půdy, sídel a dotčených vlastníků již předem nízké. **III. Nedostatečné naplnění požadavků na účast veřejnosti** Dále namítám nedostatečné naplnění čl. 15d směrnice (EU) 2018/2001 ve znění směrnice (EU) 2023/2413, podle něhož má být u plánů vymezujících akcelerační oblasti zajištěna účast veřejnosti v souladu se směrnicí 2001/42/ES o posuzování vlivů některých plánů a programů na životní prostředí.	výsledky spolu s výsledky vyhodnocení vlivů na životní prostředí (SEA/VVURÚ, Příloha 5 k Změně č. 2 ÚRP) byly zapracovány do návrhu; oblasti, u nichž autorizované osoby identifikovaly významné negativní nebo kumulativní vlivy, byly ze Změny č. 2 ÚRP vyloučeny (odůvodnění Změny č. 2 ÚRP, odst. 32). Pro výběr ploch akceleračních oblastí byla využita mapa citlivosti ptáků vůči VTE zpracovaná Českou společností ornitologickou; území s extrémním a vysokým kolizním rizikem do akceleračních oblastí zahrnuta nebyla. Pro každou akcelerační oblast bylo zpracováno biologické posouzení, jehož výsledky byly zapracovány do podmínek územních opatření (ochrana biotopů, biologický dozor, monitoring mortality ptáků, detekční systémy, selektivní odstávky). Nebyly identifikovány významné negativní vlivy, které by bránily vymezení akceleračních oblastí. Posouzení kumulativních vlivů na životní prostředí a veřejné zdraví proběhlo v rámci VVURÚ na úrovni koncepce, a to jak pro každou akcelerační oblast individuálně (karty AO, příloha č. 2 SEA), tak pro Změnu č. 2 ÚRP jako celek. Územní opatření pro VTE ukládají povinnost vypracovat hlukovou studii zahrnující všechny stávající zdroje hluku v dotčeném území. Obavy z hluku, stroboskopického efektu a dopadů na pohodu bydlení jsou dále řešeny povinností zpracovat ke každému záměru VTE hlukovou studii a studii minimalizace shadow flicker efektu; zákonné hygienické limity musí záměry splnit v navazujícím stavebním řízení. Minimální vzdálenost 500 m od obytné zástavby sídel snižuje rizika pro obyvatele. Zákon č. 334/1992 Sb., o ochraně ZPF, se na záměry v akceleračních oblastech vztahuje v plném rozsahu; vymezení AO v ÚRP nenahrazuje souhlas orgánu ochrany ZPF. Vliv na cestovní ruch a hodnotu nemovitostí bude předmětem posouzení v navazujících řízeních; samotné vymezení akcelerační oblasti v ÚRP nezakládá právo na výstavbu VTE ani nevylučuje jiné využití území. Postup pořizování Změny č. 2 ÚRP proběhl v souladu s požadavky na účast veřejnosti stanovenými platnou legislativou ČR a EU.

Poř. č.	Připomínkové místo	Číslo jednací	Článek	AO	Připomínka	Vyhodnocení
					Formální zveřejnění návrhu a formální možnost podat písemnou připomínku samy o sobě neznamenají, že byla veřejnosti dána skutečná, včasná a srozumitelná možnost se s návrhem seznámit a kvalifikovaně hájit svá práva. U tak zásadního zásahu do krajiny a do práv osob žijících nebo vlastnících nemovitosti v dotčeném území měla být komunikace výrazně adresnější a srozumitelnější. Vymezení akcelerační oblasti není pouhá technická změna mapového podkladu. Jde o rozhodnutí, které může zásadně zjednodušit a urychlit budoucí povolování velkých energetických staveb. Dotčení vlastníci, obce a obyvatelé proto měli být včas a jasně informováni o tom, že v jejich okolí může vzniknout území pro zrychlené povolování větrných elektráren o výšce až 185 m. Namítám, že veřejnost se s reálnými dopady návrhu nemohla v dostatečném rozsahu seznámit. Pokud se informace o konkrétních akceleračních oblastech dostávají k dotčeným osobám až ve fázi, kdy je návrh již komplexně připraven a lhůta pro připomínky je krátká, je účast veřejnosti fakticky oslabená a stává se spíše formální. **IV. Nevhodné využití zemědělské půdy a otevřené krajiny** Zemědělská půda a otevřená krajina nejsou bezhodnotnou rezervou pro umísťování průmyslové energetické infrastruktury. Jedná se o omezený, obtížně nahraditelný a dlouhodobě strategický zdroj, jehož ochrana je sama o sobě veřejným zájmem. Pokud má právní úprava výslovně upřednostňovat již narušené, zastavěné, průmyslové, skládkové nebo jinak degradované plochy, nelze bez přesvědčivého a konkrétního odůvodnění považovat za přiměřené, aby byly akcelerační oblasti vymezovány na polnostech a v krajině, která je využívána zemědělsky a současně má rekreační, krajinářskou a přírodní hodnotu. Takové řešení podle mého názoru neodpovídá veřejnému zájmu. Veřejný zájem na rozvoji obnovitelných zdrojů energie je nutné poměřovat s veřejným zájmem na ochraně zemědělského půdního fondu, krajinného rázu, nezastavěné krajiny, chráněných území, sídelního prostředí a kvality života obyvatel. U AOV56 a AOV57 postrádám konkrétní vysvětlení, proč nebyly upřednostněny méně konfliktní lokality, zejména brownfieldy, průmyslová území, těžbou narušená území, skládky, dopravní koridory, technická infrastruktura nebo půda skutečně degradovaná a zemědělsky nevyužitelná. **V. AOV56 a AOV57 nelze posuzovat odděleně** AOV56 Vrabčiny a AOV57 Bílá skála nelze hodnotit jako dvě izolované lokality. Nacházejí se v jednom širším krajinném prostoru a jejich případná realizace by se projevila kumulativně. Podle návrhů územních opatření pro obě oblasti je maximální výška větrných elektráren stanovena až na 185,0 m, měřeno od úrovně styku stožáru se základem po horní úvrať listů rotoru. V dostupných podkladech se zároveň uvažuje s potenciálem více větrných elektráren v každé z těchto oblastí. Ve výsledku tak nejde o jednotlivou technickou stavbu, ale o potenciální rozsáhlý větrný cluster v jednom krajinném celku. Takový zásah může změnit charakter krajiny, pohledové horizonty, rekreační užívání území, noční světelné poměry, hlukovou situaci i vnímání celého regionu. Namítám, že návrh dostatečně nehodnotí kumulativní a synergické dopady AOV56 a AOV57. Zvlášť je nutné hodnotit alespoň následující okruhy:	

Poř. č.	Připomínkové místo	Číslo jednací	Článek	AO	Připomínka	Vyhodnocení
					- společné pohledové působení větrných elektráren na horizontu, - kumulativní dopad na krajinný ráz a rekreační hodnotu území, - kumulativní hlukové zatížení a nízkofrekvenční projevy, - kumulativní stroboskopický efekt, - kumulativní účinky nočního výstražného osvětlení, - dopad na ptáky, netopýry a migrační prostupnost krajiny, - dopad na hodnotu a pokojné užívání nemovitostí v okolí. **VI. Dotčení CHKO Křivoklátsko, rekreačního území a krajinného rázu** Podmokly nad Berounkou a jejich okolí jsou součástí mimořádně hodnotného krajinného a rekreačního prostoru navázaného na CHKO Křivoklátsko a údolí Berounky. Hodnota tohoto území spočívá právě v kombinaci přírodního prostředí, venkovského charakteru, krajinných horizontů, klidu a rekreačního využití. Větrné elektrárny o výšce až 185 m nelze v takové krajině považovat za nevýznamný nebo snadno odstranitelný prvek. Jde o dominanty viditelné z velkých vzdáleností. Jejich dopad se neprojeví jen na ploše samotné akcelerační oblasti, ale také v širším okolí, zejména z vyvýšených míst, z rekreačně využívaných území, z chráněných území a z okolních nemovitostí. Za problematické považuji zejména: - zásadní změnu krajinného horizontu, - trvalou vizuální přítomnost pohybujících se rotorů, - noční výstražné osvětlení, - hluk a nízkofrekvenční složky, - stroboskopický efekt, - snížení rekreační atraktivity území, - psychologické a uživatelské znehodnocení okolních nemovitostí, - postupnou industrializaci krajiny, která je dosud vnímána jako přírodní a rekreační zázemí. Nejde pouze o estetický nebo subjektivní nesouhlas. Krajinný ráz, klid, výhledy, absence průmyslových dominant a rekreační využitelnost území jsou reálné hodnoty, které se promítají do kvality života i majetkové hodnoty nemovitostí. **VII. Odkládání klíčových posouzení do navazujících řízení je nedostatečné** Za zásadně problematické považuji, pokud mají být rozhodující otázky hluku, stroboskopického efektu, nočního osvětlení, biologických dopadů, vlivu na krajinný ráz a konkrétních pohledových vazeb řešeny až v navazujících řízeních. Smyslem akcelerační oblasti má být předběžné určení území, kde jsou střety nízké a kde lze povolování obnovitelných zdrojů zrychlit právě proto, že vhodnost území byla věrohodně prověřena již předem. Nelze nejprve vymezit spornou akcelerační oblast a teprve následně zjišťovat, zda její dopady budou přijatelné. V případě AOV56 a AOV57 podle mého názoru není v této fázi dostatečně prokázáno, že území je vhodné pro zrychlené povolování větrných elektráren. Chybí zejména dostatečné kumulativní posouzení, konkrétní pohledové studie, detailní posouzení dopadů na rekreační území, zemědělský půdní fond a nemovitosti v okolí. **VIII. Veřejný zájem na OZE není absolutní**	

Poř. č.	Připomínkové místo	Číslo jednací	Článek	AO	Připomínka	Vyhodnocení
					Nezpochybňuji obecný veřejný zájem na rozvoji obnovitelných zdrojů energie. Tento veřejný zájem však není absolutní a nemůže automaticky převážit nad všemi ostatními veřejnými i soukromými zájmy. Je nezbytné jej poměřovat zejména s ochranou zemědělského půdního fondu, ochranou krajinného rázu, ochranou přírody a chráněných území, ochranou sídelního prostředí, rekreační hodnotou krajiny, právem na pokojné užívání nemovitostí a kvalitou života obyvatel. U AOV56 a AOV57 podle mého názoru toto poměření nebylo provedeno přesvědčivě. Návrh se opírá o obecný cíl urychlit rozvoj OZE, avšak nedostatečně vysvětluje, proč má být tento cíl naplněn právě v otevřené zemědělské a rekreačně hodnotné krajině, a nikoli v lokalitách, které právní úprava výslovně preferuje jako méně konfliktní. **IX. Další procesní a právní vady návrhu** Nad rámec výše uvedeného namítám, že návrh v části AOV56 Vrabčiny a AOV57 Bílá skála trpí dalšími procesními a věcnými nedostatky. Předně nebylo podle mého názoru dostatečně doloženo, že pořizovatel vycházel ze spolehlivě zjištěného stavu věci. Není zřejmé, jaké konkrétní odborné podklady vedly k závěru, že právě AOV56 a AOV57 představují vhodné a méně konfliktní lokality pro vymezení akceleračních oblastí. Návrh se v této části jeví jako nedostatečně odůvodněný a obtížně přezkoumatelný. Pořizovatel je povinen vycházet ze spolehlivě zjištěného stavu věci a své závěry přesvědčivě odůvodnit; tento požadavek lze podpůrně dovodit i z obecných zásad správního řízení, zejména z § 3 a § 68 zákona č. 500/2004 Sb., správní řád. Namítám dále, že vyhodnocení vlivů návrhu na udržitelný rozvoj území, resp. jeho environmentální část, je ve vztahu k AOV56 a AOV57 nedostatečné, protože se v potřebné míře nevypořádává s variantním řešením, nulovou variantou, kumulativními a synergickými vlivy obou oblastí a konkrétními dopady na dotčené území. Bez těchto podkladů nelze učinit kvalifikovaný závěr, že území je vhodné pro vymezení jako akcelerační oblast. Namítám také nedostatečné posouzení variant. Nebylo přesvědčivě doloženo, že byly skutečně porovnány méně konfliktní alternativy, zejména využití brownfieldů, průmyslových areálů, dopravních koridorů, Strana 5 skládek, těžbou narušených území, technické infrastruktury a jinak znehodnocené půdy. Nebyla dostatečně vypořádána ani tzv. nulová varianta, tedy stav, kdy AOV56 a AOV57 nebudou vymezeny. Namítám rozpor se zásadami ochrany přírody a krajiny, zejména s ochranou krajinného rázu, ekologické stability, významných krajinných prvků, biotopů zvláště chráněných druhů a migrační prostupnosti krajiny podle zákona č. 114/1992 Sb., o ochraně přírody a krajiny. V případě AOV56 a AOV57 nebylo dostatečně prokázáno, že jejich vymezení nepovede k nepřiměřenému zásahu do těchto hodnot. Nelze vyloučit významný negativní vliv na chráněné druhy, zejména ptáky, netopýry a migrační trasy živočichů, aniž by byly k dispozici dostatečné biologické průzkumy a posouzení v území odpovídajícím skutečnému rozsahu AOV56 a AOV57. Pouhé odložení těchto otázek do navazujících řízení není u akcelerační oblasti přijatelné. V případě pochybností má být uplatněn princip předběžné opatrnosti. Pokud existují důvodné pochybnosti o vlivech na krajinný ráz, chráněná území, ptáky, netopýry, migrační trasy, hlukové poměry	

Poř. č.	Připomínkové místo	Číslo jednací	Článek	AO	Připomínka	Vyhodnocení
					a kvalitu života obyvatel, nelze tyto pochybnosti vykládat ve prospěch vymezení akcelerační oblasti, jejímž smyslem je následné zrychlení povolování záměrů. Postup projednání považuji za problematický také z hlediska principů Aarhuské úmluvy, zejména práva veřejnosti na informace a na účast při rozhodování ve věcech životního prostředí. U zásahu takového rozsahu nestačí pouze formální zveřejnění dokumentace. Účast veřejnosti musí být faktická, včasná a informovaná. Vymezení AOV56 a AOV57 je nutné hodnotit také ve světle Evropské úmluvy o krajině, která zdůrazňuje význam krajiny jako podstatné složky životního prostředí, kulturního a přírodního dědictví a kvality života obyvatel. Návrh podle mého názoru nedostatečně respektuje krajinu jako hodnotu samu o sobě a redukuje ji na technický prostor pro umístění energetické infrastruktury. Pokud by pořizovatel přes uvedené námitky na vymezení AOV56 a AOV57 trval, požaduji, aby bylo výslovně vypořádáno, kdo a jak bude odpovědný za negativní dopady na okolní vlastníky, obyvatele, krajinu, chráněné druhy, zemědělský půdní fond a hodnotu nemovitostí. Tento požadavek však uplatňuji pouze podpůrně; primárně trvám na úplném vypuštění AOV56 a AOV57. Z těchto důvodů trvám na tom, že AOV56 Vrabčiny a AOV57 Bílá skála nemají být vymezeny a mají být z návrhu Změny č. 2 Územního rozvojového plánu zcela vypuštěny. X. Návrh vypořádání připomínky S ohledem na výše uvedené požaduji, aby Ministerstvo pro místní rozvoj jako pořizovatel návrhu Změny č. 2 Územního rozvojového plánu tuto připomínku vypořádalo tak, že: 1. AOV56 Vrabčiny bude z návrhu Změny č. 2 Územního rozvojového plánu zcela vypuštěna; 2. AOV57 Bílá skála bude z návrhu Změny č. 2 Územního rozvojového plánu zcela vypuštěna; 3. k AOV56 Vrabčiny a AOV57 Bílá skála nebudou vydána související územní opatření; 4. bude výslovně uvedeno, že tyto oblasti nejsou vhodné pro vymezení jako akcelerační oblasti z důvodu nepřiměřeného střetu s ochranou krajinného rázu, zemědělské půdy, chráněných území, rekreační hodnoty krajiny, práv vlastníků a obyvatel v okolí a z důvodu nedostatečného vyhodnocení kumulativních vlivů. Pokud by pořizovatel uvedenému požadavku nevyhověl, požaduji alespoň, aby návrh nebyl v části AOV56 a AOV57 přijat bez nového, úplného a veřejně projednaného posouzení, které bude zahrnovat zejména: • samostatné kumulativní a synergické posouzení AOV56 a AOV57 jako jednoho funkčně propojeného krajinného celku, • posouzení souladu vymezení s čl. 15c směrnice (EU) 2018/2001 ve znění směrnice (EU) 2023/2413 a s § 4 zákona č. 249/2025 Sb., • detailní vyhodnocení dopadu na zemědělský půdní fond, • posouzení vlivu na CHKO Křivoklátsko, krajinný ráz a rekreační charakter území, • pohledové vizualizace z Podmokel nad Berounkou, okolních rekreačních míst, vyhlídek, cest a nemovitostí dotčených osob, • hlukovou studii včetně nízkofrekvenčních složek, • studii stroboskopického efektu, • posouzení dopadů nočního výstražného osvětlení, • biologické posouzení ptáků, netopýrů a migračních koridorů, • vyhodnocení vlivu na hodnotu a pokojné užívání okolních nemovitostí, • nové veřejné projednání provedené způsobem umožňujícím skutečnou, včasnou a informovanou účast dotčených vlastníků, obyvatel, obcí a veřejnosti.	

Poř. č.	Připomínkové místo	Číslo jednací	Článek	AO	Připomínka	Vyhodnocení
					Trvám však na tom, že primárním a správným řešením je úplné vypuštění AOV56 Vrabčiny a AOV57 Bílá skála z návrhu Změny č. 2 Územního rozvojového plánu. **XI. Právní a věcné odkazy** • Směrnice Evropského parlamentu a Rady (EU) 2018/2001 o podpoře využívání energie z obnovitelných zdrojů, ve znění směrnice (EU) 2023/2413, zejména čl. 15c a čl. 15d. • Směrnice Evropského parlamentu a Rady 2001/42/ES o posuzování vlivů některých plánů a programů na životní prostředí, zejména čl. 6 k účasti veřejnosti. • Zákon č. 249/2025 Sb., o urychlení využívání některých obnovitelných zdrojů energie, zejména § 4 odst. 2 a 3. • Návrh Změny č. 2 Územního rozvojového plánu a související územní opatření zveřejněné Ministerstvem pro místní rozvoj. • Opatření obecné povahy pro AOV56 Vrabčiny, bod 3.1 písm. a): výška VTE nepřesáhne 185,0 m. • Opatření obecné povahy pro AOV57 Bílá skála, bod 3.1 písm. a): výška VTE nepřesáhne 185,0 m. • Evropská úmluva o krajině. • Aarhuská úmluva o přístupu k informacím, účasti veřejnosti na rozhodování a přístupu k právní ochraně v záležitostech životního prostředí. • Směrnice Evropského parlamentu a Rady 2009/147/ES o ochraně volně žijících ptáků a směrnice Rady 92/43/EHS o ochraně přírodních stanovišť, volně žijících živočichů a planě rostoucích rostlin. • Zákon č. 114/1992 Sb., o ochraně přírody a krajiny, zejména ochrana krajinného rázu, ekologické stability, významných krajinných prvků, biotopů a zvláště chráněných druhů. • Zákon č. 100/2001 Sb., o posuzování vlivů na životní prostředí, zejména požadavek na řádné posouzení kumulativních a variantních vlivů. • Zákon č. 500/2004 Sb., správní řád, zejména § 3 a podpůrně § 68 k požadavku na zjištění stavu věci a přezkoumatelné odůvodnění. **Orientační internetové odkazy k ověření podkladů:** • Konsolidované znění směrnice (EU) 2018/2001: https://eur-lex.europa.eu/legal content/EN/TXT/HTML/?uri=CELEX:02018L2001-20231120 • Zákon č. 249/2025 Sb.: https://www.zakonyprolidi.cz/cs/2025-249 • MMR - Změna č. 2 Územního rozvojového plánu: https://mmr.gov.cz/cs/ministerstvo/stavebni pravo/koncepce-a-strategie/uzemni-rozvojovy-plan/zmena-c-2-uzemniho-rozvojoveho-planu-a souvisejici • AOV56 Vrabčiny - návrh územního opatření: https://uzemniplanovani.gov.cz/o/rest/ais/contents/abe4bfc6-87ca-4311-a035-cb6ab78f443f • AOV57 Bílá skála - návrh územního opatření: https://uzemniplanovani.gov.cz/o/rest/ais/contents/baf612be-13d0-4900-bd12-2232639d6674	

Poř. č.	Připomínkové místo	Číslo jednací	Článek	AO	Připomínka	Vyhodnocení
6996.	Šárka Hálková	MMR-43689-2026-81	I.1.b.2.	VTE	Text připomínky (stručně uveďte, proti čemu konkrétně brojíte – např. vymezení konkrétní akcelerační oblasti, absence variantního řešení, nedostatečné posouzení kumulativních vlivů apod.): 1. Žádám zákaz výstavby větrných elektráren (dále VE). Prioritou je ochrana přírody a krajiny, **o VE by nemělo být vůbec uvažováno** zejména z důvodu ochrany ptactva a živočichů. 2. Nákladná neekologická výroba VE bez efektivní návratnosti oproti jiným zdrojům energie s nevyjasněnými způsoby likvidace dosloužilých komponentů (životnost cca 20 let). 3. VE, domnívám se, prosazují lobisté, povolovači, výrobci těchto monster pod zástěrkou „ekologie" bez ohledu na napáchané škody **za účelem vlastního obohacení** a osoby, kterým je životní prostředí na planetě, kterou je potřeba chránit, zcela lhostejné. Odůvodnění uplatněné připomínky (lze pokračovat na dalších stranách nebo v samostatné příloze – zde napište konkrétní důvody, odkazy na zákon, studie, chyby v dokumentaci atd.): Lobistům, voleným úředníkům a aktivistům prosazujícím VE z různých důvodů doporučuji obrátit svoji pozornost na zákaz a zrušení větrných elektráren v ČR, kde jsou absolutním nesmyslem (a kde je absence silného stabilního mořského větru) a doporučuji hledání jiných možností výroby energie. Naprosto zbytečné je vydávání peněz za studie – zda v oblastech, kde je o osazení stožárů uvažováno – fouká vítr.	**Neakceptováno.** Připomínka vyjadřuje obecný nesouhlas s výstavbou větrných elektráren na území České republiky a požaduje jejich úplný zákaz. Návrh Změny č. 2 ÚRP byl připraven v souladu s platnou legislativou ČR a EU, včetně zákona č. 249/2025 Sb. (ZOZE) a směrnice RED III; vymezení akceleračních oblastí a podmínky v územních opatřeních jsou stanoveny na základě zákona a v jeho mezích. Vymezení akceleračních oblastí proběhlo na základě biologického posouzení konkrétních navrhovaných území podle § 11 odst. 3 resp. 4 ZOZE, jehož výsledky spolu s výsledky vyhodnocení vlivů na životní prostředí (SEA/VVURÚ, Příloha 5 k Změně č. 2 ÚRP) byly zapracovány do návrhu; oblasti, u nichž autorizované osoby identifikovaly významné negativní nebo kumulativní vlivy, byly ze Změny č. 2 ÚRP vyloučeny (odůvodnění Změny č. 2 ÚRP, odst. 32). Pro výběr ploch akceleračních oblastí byla využita mapa citlivosti ptáků vůči VTE zpracovaná Českou společností ornitologickou; území s extrémním a vysokým kolizním rizikem do akceleračních oblastí zahrnuta nebyla. Pro každou akcelerační oblast bylo zpracováno biologické posouzení, jehož výsledky byly zapracovány do podmínek územních opatření (ochrana biotopů, biologický dozor, monitoring mortality ptáků, detekční systémy, selektivní odstávky). Nebyly identifikovány významné negativní vlivy, které by bránily vymezení akceleračních oblastí. Analýza větrného potenciálu byla vstupním podkladem při přípravě návrhu akceleračních oblastí. Posouzení ekonomické návratnosti konkrétních záměrů je úlohou investorů a nepředstavuje součást územně plánovacího procesu. Výstavba a provoz VTE nejsou spojeny s emisemi zdravotně závadných látek v relevantních koncentracích; nakládání s komponenty VTE po skončení jejich životnosti podléhá obecně platné legislativě v oblasti odpadového hospodářství.
6997.	Zdena Kostečková	MMR-43690-2026-81	99czt	AOV66	Věc: Připomínka k návrhům Změny Č.2 Územního rozvojového plánu a územních opatření. Vznáším připomínku k Návrhu změny Č.2 územního rozvojového plánu, Vyhodnocení vlivů návrhu změny Č.2 územního rozvojového plánu na udržitelný rozvoj území, Návrhů jednotlivých územních opatření k akceleračním oblastem vymezených v návrhu změny č. 2 územního rozvojového plánu ke stanovené akcelerační zóně AOV 66 Radostín: - VTE mají negativní vliv na pohodu bydlení, není provedeno zjištění a hodnocení vlivu hluku, světelných (stroboskopických) efektů - znehodnocení oblasti pro agroturistiku a cykloturistiku - oblast bude nezajímavá pro rekreaci a odpočinek Nesouhlasím s návrhem akcelerační zóny AOV66 Radostín v katastrálním území Radostína nad Oslavou.	**Akceptováno.** Akcelerační oblast AOV66 – Radostín byla vypuštěna.
6998.	Ludmila Učňová	MMR-43692-2026-81	99czt	AOV66	Věc: Připomínka k návrhům Změny Č.2 Územního rozvojového plánu a územních opatření. Vznáším připomínku k Návrhu zrněny Č.2 územního rozvojového plánu, Vyhodnocení vlivů návrhu změny Č.2 územního rozvojového plánu na udržitelný rozvoj území, Návrhů jednotlivých územních	**Akceptováno.** Akcelerační oblast AOV66 – Radostín byla vypuštěna.

Poř. č.	Připomínkové místo	Číslo jednací	Článek	AO	Připomínka	Vyhodnocení
					opatření k akceleračním oblastem vymezených v návrhu změny č. 2 územního rozvojového plánu ke stanovené akcelerační zóně AOV 66 Radostín: - vte mají negativní vliv na pohodu bydlení, není provedeno zjištění a hodnocení vlivu hluku, světelných (stroboskopických) efektů - akcelerační zóna je stanovena na nejlepších pozemcích sloužících k zemědělskému hospodaření - vysoce chráněné půdy (I. a II třída ochrany) - zóna znehodnotí ceny nemovitostí - zóna s VTE znehodnotí oblast pro agroturistiku a cykloturistiku - oblast bude nezajímavá pro rekreaci a odpočinek Nesouhlasím s návrhem akcelerační zóny AOV66 Radostín v katastrálním území Radostína nad Oslavou.	
6999.	Petr Horáček	MMR-43693-2026-81	99czj 99czk	AOV56 AOV57	**II. Předmět námitky** Jako vlastník shora uvedených nemovitostí tímto uplatňuji námitku proti návrhu Změny č. 2 Územního rozvojového plánu České republiky, 1) Konkrétně proti vymezení akceleračních oblastí pro větrnou energii: • **AOV 56- Vrabčiny** • **AOV 57 - Bílá skála** 2) Obecné Kralovice a oblast Kralovicka Zásadně nesouhlasím s jejich zařazením do návrhu Změny č. 2 Územního rozvojového plánu ČR a požaduji jejich úplné vypuštění z návrhu. Vymezení uvedených akceleračních oblastí se bezprostředně a negativně dotýká mých vlastnických práv, kvality bydlení, ochrany zdraví, užívání nemovitostí i hodnoty mého majetku. Tuto námitku podávám jako vlastník dotčených nemovitostí v zákonné lhůtě. **III. Vymezení dotčeného území a jeho mimořádné hodnoty** Dotčeným územím obce Holovousy prochází hranice **přírodního parku Berounka** a nachází se mezi dalšími dvěmi chráněnými územími, v bezprostřední blízkosti **CHKO Křivoklátsko** a zároveň v kontaktní zóně **UNESCO památek cisterciácké plaské krajiny**. Oba statusy byly uděleny právě pro ochranu přírodního a kulturního rázu území, vykazujícího mimořádné **civilizační, historické, urbanistické, kulturní a přírodní hodnoty**, které jej zásadně odlišují od běžné či industrializované venkovské krajiny. Lokality plánovaných zón **AOV 56 Vrabčiny** (Mlečice, Chlum, Hlohovice, Terešov) a **AOV 57 Bílá skála** (Vejvanov, Hlohovice, Sebečice) bezprostředně navazují na chráněné území a zároveň tvoří ochranné pásmo uceleného a přísně chráněného ekosystému **Chráněné krajinné oblasti Křivoklátsko a přírodního parku Berounka**. Celý přírodní komplex je integrální součástí celoevropské soustavy **Natura 2000** (jedná se o vymezenou **Ptačí oblast a Evropsky významnou lokalitu — EVL**) a mezinárodně požívá nejvyššího statusu **Biosférické rezervace UNESCO**. Vymezení akceleračních zón **AOV 56 (Vrabčiny)** a **AOV 57 (Bílá skála)** v **návrhu Změny č. 2 Územního rozvojového plánu** považuji za hrubou chybu v územním plánování. Předložený návrh v této části rezignuje na ochranu krajinného rázu, která je v případě těchto vysoce citlivých prostorů naprosto nezbytná, a jako právně vadný procesní krok nedostatečně reflektuje kumulativní vlivy záměru na zákonné veřejné zájmy.	**Neakceptováno.** Akcelerační oblast AOV56 Vrabčiny byla zmenšena. Akcelerační oblast AOV57 Bílá skála zůstává součástí návrhu Změny č. 2 ÚRP. Vymezení akceleračních oblastí AOV56 a AOV57 proběhlo na základě biologického posouzení konkrétních navrhovaných území podle § 11 odst. 3 resp. 4 zákona č. 249/2025 Sb. (ZOZE), jehož výsledky spolu s výsledky vyhodnocení vlivů na životní prostředí (SEA/VVURÚ, Příloha 5 k Změně č. 2 ÚRP) byly zapracovány do návrhu; oblasti, u nichž autorizované osoby identifikovaly významné negativní nebo kumulativní vlivy, byly ze Změny č. 2 ÚRP vyloučeny (odůvodnění Změny č. 2 ÚRP, odst. 32). Pro výběr ploch byla využita mapa citlivosti ptáků vůči VTE zpracovaná Českou společností ornitologickou; území s extrémním a vysokým kolizním rizikem do akceleračních oblastí zahrnuta nebyla. Pro každou akcelerační oblast bylo zpracováno biologické posouzení, jehož výsledky byly zapracovány do podmínek územních opatření (ochrana biotopů, biologický dozor, monitoring mortality ptáků, detekční systémy, selektivní odstávky). Nebyly identifikovány významné negativní vlivy, které by bránily vymezení akceleračních oblastí. Akcelerační oblasti jsou vymezeny mimo nadregionální a regionální biocentra; územní opatření vylučují zásah do prvků lokálního ÚSES a všech biokoridorů, s výjimkou nezbytného křížení liniové dopravní a technické infrastruktury. Záměry v akceleračních oblastech podléhají posouzení vlivů dle § 11 ZOZE v rámci jednotného environmentálního stanoviska; EIA dle zákona č. 100/2001 Sb. se pro záměry ve vymezených akceleračních oblastech nebude opakovaně vyhotovovat v rámci stavebního řízení (§ 11 odst. 5 ZOZE). Konkrétní záměry se nadále povolují v souladu se stavebním zákonem za podmínek stanovených v územním opatření. Posouzení kumulativních vlivů na životní prostředí a veřejné zdraví proběhlo v rámci VVURÚ na úrovni koncepce, a to jak pro každou akcelerační oblast individuálně (karty AO, příloha č. 2 SEA), tak pro Změnu č. 2 ÚRP jako celek.

Poř. č.	Připomínkové místo	Číslo jednací	Článek	AO	Připomínka	Vyhodnocení
					Zvolená lokalizace zcela ignoruje limity daného území. Akcelerace výstavby v těchto místech není jen v rozporu se zájmy ochrany přírody, ale přímo popírá smysl udržitelných krajinných vazeb, které dané území definují. **Zásadní nesouhlas** s vymezením těchto zón proto neopírám pouze o narušení vizuální integrity krajiny, ale především o následující právní a faktické důvody, které prokazují nepřípustnost tohoto záměru z hlediska ochrany veřejného zdraví, biodiverzity, ústavních práv vlastníka a principů udržitelného rozvoje území. Následující body dokumentují, proč je navržené vymezení v přímém rozporu se zákonnými limity územního plánování. **IV. Námitky a odůvodnění** **Námitka č. 1: Nedostatečná transparentnost procesu a porušení práva veřejnosti na informace** Zásadně namítám netransparentnost celého procesu vymezení akceleračních zón AOV 56 (Vrabčiny) a AOV 57 (Bílá skála). Způsob informování dotčené veřejnosti ze strany Ministerstva pro místní rozvoj považuji za fakticky nedostatečný, čímž byla zmařena reálná možnost občanů a vlastníků dotčených nemovitostí se k takto závažnému zásahu do území kvalifikovaně vyjádřit. **Odůvodnění námitky:** e **Absence aktivní informovanosti:** Proces probíhal bez jakékoliv adresné informační kampaně vůči obyvatelům okolních obcí. Pouhé pasivní zveřejnění vysoce technické dokumentace na centrální úřední desce nelze považovat za naplnění práva na řádné informování. Stát měl povinnost zajistit komunikaci způsobem, který je v daném místě a čase běžný a pro občana srozumitelný. Tento pasivní přístup vnímám jako přímé porušení mého ústavně zaručeného práva na včasné a úplné informace o životním prostředí, které mi garantuje Listina základních práv a svobod a Aarhuská úmluva. e **Formální charakter lhůt:** Rozsah a odborná složitost předložených podkladů vyžadují pro kvalifikované posouzení řádově delší čas, než který byl veřejnosti poskytnut. Státem stanovená lhůta činí možnost občanů reálně se zapojit pouze iluzorní a čistě formální. Tento tlak na rychlost je v přímém rozporu s principy směrnice RED III, která sice usiluje o zrychlení rozvoje obnovitelných zdrojů, avšak státu současně ukládá povinnost provádět řádné konzultace a respektovat zájmy dotčené veřejnosti. Kreslení zón „od stolu“ bez reálného dialogu je nepřípustné. Formální naplnění litery zákona (pouhé vyvěšení na úřední desce) v tomto případě neznamená materiální naplnění práva na účast. Stát má povinnost přistupovat k procesům ovlivňujícím životní prostředí se zvýšenou mírou transparentnosti, nikoliv cestou úřednického minimalismu. **Námitka č. 2: Porušení evropské priority pro brownfieldy a neoprávněná industrializace krajiny** Zásadně namítám, že vymezení akceleračních zón AOV 56 a AOV 57 v nezastavěném území je v přímém rozporu se směrnicí RED III, která státu ukládá povinnost přednostně využívat plochy již zatížené lidskou činností (brownfieldy, průmyslové areály, dopravní koridory). Vymezení těchto zón v mém okolí je s tímto závazným postupem v přímém rozporu. **Odůvodnění námitky:** e **Absence ekologické zátěže:** Navrhované zóny (AOV 56, AOV 57) tvoří stabilní krajinný celek bez průmyslové či ekologické zátěže. Jedná se o oblast s vysokou přírodní a rekreační hodnotou, nikoliv o území vhodné k industriální transformaci.	Vlivy na kulturní dědictví, ochranná pásma národních kulturních památek a dotčené lokality, včetně blízkosti CHKO Křivoklátsko a kontaktní zóny cisterciácké krajiny Plasy, byly sledovány v rámci VVURÚ. Notifikační povinnost vůči UNESCO nevylučuje přijetí územně plánovacího dokumentu před jejím splněním. Výsledky posouzení krajinného rázu v rámci VVURÚ vedly k úplnému vypuštění 16 původně uvažovaných akceleračních oblastí a ke snížení limitu maximální výšky elektráren u 48 z 80 zbývajících oblastí pro VTE. Podmínky v územních opatřeních dále omezují barevné řešení doprovodných staveb a rozsah trvalých terénních úprav. Obavy z hluku, stroboskopického efektu a dopadů na pohodu bydlení jsou řešeny povinností zpracovat ke každému záměru VTE hlukovou studii a studii minimalizace shadow flicker efektu; zákonné hygienické limity musí záměry splnit v navazujícím stavebním řízení. Minimální vzdálenost 500 m od obytné zástavby sídel snižuje rizika pro obyvatele. Konkrétní bezpečnostní podmínky (odlet námrazy, požár, pád konstrukce) jsou stanovovány stavebním úřadem v rámci povolování záměru. Výstavba a provoz VTE nejsou spojeny s emisemi zdravotně závadných látek v relevantních koncentracích. Vliv na vodní režim a podzemní vody bude předmětem podrobného posouzení v navazujícím řízení. Návrh Změny č. 2 ÚRP byl připraven v souladu s platnou legislativou ČR a EU, včetně zákona č. 249/2025 Sb. (ZOZE), směrnice RED III a Listiny základních práv a svobod; vymezení akceleračních oblastí a podmínky v územních opatřeních jsou stanoveny na základě zákona a v jeho mezích. Připomínka porušení principu předběžné opatrnosti dle čl. 191 SFEU není opodstatněná; posouzení vlivů proběhlo na koncepční úrovni v souladu s požadavky ZOZE.

Poř. č.	Připomínkové místo	Číslo jednací	Článek	AO	Připomínka	Vyhodnocení
					e **Neodůvodněný zábor nezastavěného území:** Alokace zón do ochranného pásma CHKO Křivoklátsko a přírodního parku Berounka, namísto využití dostupných brownfieldů je nepřípustnou industrializací čisté krajiny. Tento postup popírá základní smysl evropské i národní legislativy, která podmiňuje energetický rozvoj minimalizací záborů volné krajiny. e **Nelegitimita rozhodovacího procesu:** Pokud stát nedoloží, že vyčerpal veškeré možnosti realizace záměru na již znehodnocených plochách, je vymezení zón na „zelené louce“ v ekologicky citlivém území právně neobhajitelné. Tento postup představuje zásah do životního prostředí nad míru stanovenou zákonem, čímž dochází k porušení práv garantovaných Listinou základních práv a svobod. **Námitka č. 3: Ohrožení biodiverzity, destrukce krajinného rázu a likvidace přírodního dědictví** Zásadně namítám, že plošné vymezení akceleračních zón AOV 56 a AOV 57 představuje destruktivní zásah do mezinárodně i vnitrostátně chráněných ekosystémů, biotopů a vykazuje fatální střet s ochranou přírodního a kulturního dědictví dotčeného území. **A) Závažný zásah do chráněných ekosystémů, biotopů a dopad na chráněnou faunu** Plánované zóny sousedí s **CHKO Křivoklátsko**, které je součástí soustavy **Natura 2000 a biosférickou rezervací UNESCO**. Lokalita je kritickým lovištěm a migračním koridorem chráněných druhů (mj. čáp černý, orel skalní a další dravci, netopýři), kteří přirozeně překračují hranice chráněného území. Výstavba elektráren v tomto prostoru by znamenala přímou likvidaci těchto populací, a to jak fyzickými střety s rotory, tak barotraumaty. Instalované povinné letecké značení by navíc fatálně narušilo tmu, která je pro noční faunu nezbytná. **Právní a etický rámec:** e **Absolutní ochrana:** Chráněné druhy požívají nejvyšší právní ochrany v rámci ČR i EU. Dle principu předběžné opatrnosti nesmí stát povolit záměr, u něhož existuje pochybnost o negativním vlivu na integritu lokality. e **Priority:** Ochrana přírody má přednost před ekonomickými zájmy či energetickými kvótami. Výjimky ze zákona jsou přípustné pouze v extrémních případech bez alternativy, což zde neplatí — větrné parky lze realizovat na znehodnocených plochách jinde. Plošné obcházení ochrany přírody prostřednictvím zrychlených řízení považuji za zcela nepřípustné. **B) Rizika pro populaci opylovačů a biodiverzitu** Předložená dokumentace postrádá posouzení vlivu provozu větrných elektráren na hmyzí populace a lokální biodiverzitu, což je v kontextu ochrany přírody závažným nedostatkem. « **Akustická a vibrační zátěž:** Provoz turbín generuje kontinuální vibrace a vysokofrekvenční emise. Tyto faktory představují zásadní antropogenní zátěž, která prokazatelně ovlivňuje chování bezobratlých živočichů v bezprostředním okolí technických zařízení. Absenci vyhodnocení tohoto vlivu na místní populaci opylovačů považuji za věcnou chybu dokumentace. e **Chemické emise z provozu:** Provoz elektráren způsobuje erozi materiálu listů (skelná vlákna, epoxidové pryskyřice) a uvolňování mikročástic a látek (např. PFAS) do okolního prostředí. Tyto látky prokazatelně kontaminují ovzduší a půdu, přičemž jejich kumulativní vliv na integritu biotopu nebyl v rámci záměru vůbec vyhodnocen. Vymezení zón bez řádného posouzení vlivu na bezobratlé a biodiverzitu je	

Poř. č.	Připomínkové místo	Číslo jednací	Článek	AO	Připomínka	Vyhodnocení
					v rozporu se zákonnou povinností chránit stabilitu ekosystémů. Žádám o vypracování odborného posouzení, které vyhodnotí kumulativní vlivy provozu elektráren na lokální populaci hmyzu a na stabilitu daného biotopu. **C) Nevratné poškození urbanistické identity a památkových hodnot** Vztyčení gigantických průmyslových staveb v zónách AOV 56 a AOV 57 (a případných dalších v oblasti Kralovicka) by zásadně a nevratně narušilo historické pohledové osy, panoramata a horizonty. Vzhledem k velikosti a výšce VTE by došlo k vizuální dominanci průmyslových prvků v těsném sousedství chráněného území. Tento zásah by deklasoval památkové hodnoty, pro které byl statut památkové zóny zřízen, a narušil identitu lokality. Ochrana krajinného rázu zahrnuje i dálkové pohledy a širší scenérie; umístění průmyslových prvků, které by pohledové potlačily historické dominanty, je proto nepřípustné. Kulturní dědictví a urbanistická identita obce jsou chráněnými hodnotami, které musí být nadřazeny energetickým či komerčním zájmům.“ **D) Nerespektování ochranné funkce CHKO a „okrajový efekt“** Namítám, že vymezení zón AOV 56 a AOV 57 v těsné blízkosti CHKO Křivoklátsko ignoruje zákonný účel ochranných pásem. Administrativní hranice chráněného území nezbavuje pořizovatele povinnosti hodnotit negativní vlivy staveb na ekosystém CHKO. e **Distanční vlivy:** Negativní jevy (akustická zátěž, vibrace, světelné znečištění) nerespektují katastrální hranice a pronikají hluboko do vnitrozemí CHKO, čímž degradují její vnitřní ekosystémy. e **Destrukce nárazníkového pásma:** Industriální bariéra na hranici CHKO narušuje přirozené ekotony a zbavuje území jeho ochranné funkce. e **Absence posouzení:** Absence vyhodnocení kumulativních vlivů na chráněné území je v rozporu se zákonným posláním ochrany přírody. **E) Akustická zátěž a nepoužitelnost stávajících studií** Namítám, že předložené hlukové studie jsou pro dané území nerelevantní, neboť pracují se zjednodušeným modelem pro rovinný terén, který ignoruje specifika členitého. * **Topografické zesílení hluku:** Situování zón na západních hřebenech v kombinaci s převládajícím západním prouděním větru vytváří přímou cestu pro šíření aerodynamického hluku přímo do obytné zástavby. Okolní hřebeny zde navíc fungují jako akustické odrazové plochy, které hluk směrují do údolních poloh. * **Selhání matematických modelů:** Stávající studie nezohledňují lokální jevy, jako jsou teplotní inverze a vlhkost v údolních dnech, které vytvářejí tzv. akustické kanály. * **Technická neobhajitelnost:** Bez modelování reálného šíření hluku v daném reliéfu nelze dopady záměru na veřejné zdraví objektivně posoudit. Stávající podklady považuji za věcně nedostatečné a jako podklad pro vymezení zón AOV 56 a AOV 57 za nepoužitelné. **F) Porušení principu předběžné opatrnosti** Namítám, že vymezení akceleračních zón č. 56 a 57 je v přímém rozporu s principem předběžné opatrnosti, a to zejména kvůli přímé vazbě na území soustavy Natura 2000.	

Poř. č.	Připomínkové místo	Číslo jednací	Článek	AO	Připomínka	Vyhodnocení
					e **Absence odborných podkladů:** Návrh zón byl vytvořen bez znalosti biologických rizik, neboť pro dané území neexistuje jediný relevantní průzkum (ornitologicky, chiropterologický ani entomologický). Vymezení průmyslových zón v lokalitě s evropským statusem bez těchto dat považuji za hrubé zanedbání povinností. e **Neúnosné riziko pro ekosystém:** Stát v tomto případě nedokáže vyloučit fatální dopady na faunu a integritu Křivoklátska, přesto záměr prosazuje. Vzhledem k tomu, že nelze garantovat ochranu evropsky významné lokality, je jakýkoliv další postup v rozporu se základními zásadami ochrany životního prostředí. e **Upřednostnění kvót před ochranou přírody:** Prosazování zón v režimu zrychleného řízení při vědomé absenci analýz staví administrativní a energetické cíle nad zákonnou ochranu evropského dědictví. Takový postup je v přímém rozporu s právem na příznivé životní prostředí. **Námitka č. 4: Technologická neslučitelnost záměru se stabilitou území** Zásadně namítám, že vymezení akceleračních zón AOV 56 a AOV 57 je v přímém rozporu se zájmem na zachování hydrologické a ekologické stability území. Realizace takto rozsáhlých staveb v daném geologickém kontextu představuje nepřijatelné riziko pro vodní režim a stabilitu regionu. e **Riziko narušení hydrogeologického profilu:** Realizace hlubinných základů v puklinovém podloží přímo ohrožuje systém jímání podzemních vod napájejících studny, lesní prameniště a vodoteče v okolních obcích a krajině. Konstrukce základů budou fungovat jako nepropustné bariéry, čímž hrozí trvalé omezení či úplná ztráta vydatnosti místních zdrojů pitné vody. e **Negativní dopad na vodní bilanci:** Záměr vyžaduje rozsáhlý plošný zábor půdy, odlesnění a vybudování zpevněných komunikací. Transformace propustných ploch na nepropustné urychlí povrchový odtok srážek na úkor retence v krajině. V kontextu dlouhodobého nedostatku vody a klimatického sucha v naší oblasti je tento zásah v přímém rozporu se strategií adaptace na změnu klimatu. « **Nadměrná imisní zátěž:** Proces výstavby, zahrnující hlubinné vrty a pohyb těžké techniky, představuje nepřiměřenou imisní zátěž. Umístění takto intenzivní průmyslové činnosti do bezprostřední blízkosti obytné zástavby je neslučitelné s požadavkem na ochranu veřejného zdraví, pohody bydlení a klidového charakteru venkovského území. Vzhledem k popsaným rizikům pro vodní zdroje a absenci analýz kumulativních vlivů na krajinu je vymezení těchto akceleračních zón nepřípustné.	

Poř. č.	Připomínkové místo	Číslo jednací	Článek	AO	Připomínka	Vyhodnocení
					Námitka č. 5: Zásah do socioekonomického charakteru území a destrukce klidové zóny Zásadně namítám, že plošné vymezení akceleračních zón AOV 56 a AOV 57 by zásadně zasáhlo do socioekonomické a komunitní struktury regionu, zlikvidovalo legitimní očekávání občanů a hrubě porušilo práva na pokojný život, ochranu vlastnictví, rodiny a příznivé životní prostředí. Proces posuzování vlivů na životní prostředí zcela ignoruje fakt, že dotčená lokalita dlouhodobě plní specifickou stabilizační, rekreační, ekologickou a edukační funkci, která je s těžkým průmyslem absolutně neslučitelná. **A) Devalvace rekreační funkce a zánik klidového zázemí** Vymezení akceleračních zón AOV 56 a AOV 57 by fatálně narušilo základní funkci tohoto území, kterým je zajištění kvalitního a klidného životního prostředí pro stálé obyvatele i návštěvníky. • **Ztráta identity území:** Dotčený mikroregion představuje pro obyvatele, rodiny s dětmi i seniory unikátní oázu klidu, která je z hlediska psychohygieny a rekreace nenahraditelná. Výstavba průmyslových celků v této lokalitě by znamenala nezvratnou přeměnu rezidenční a odpočinkové zóny na industriální periferii, čímž by došlo k definitivnímu znehodnocení celého území. • **Degradace hodnoty ticha a nerušeného prostředí:** Hodnota ticha, samoty a vizuálního klidu je klíčovým atributem tohoto území. Agresivní vizuální smog z blikajícího značení elektráren a trvalá akustická zátěž by pro místní obyvatele znamenaly ztrátu domova v podobě, v jaké jej vyhledali. Dochází zde k přímému střetu mezi nárokem na ochranu kvality života a komerčním zájmem na instalaci energetických zařízení. **B) Ohrožení podmínek pro environmentální vzdělávání** Dotčené území v CHKO Křivoklátsko slouží jako stabilní zázemí pro dětské tábory, přírodovědné pobyty, školní výlety a environmentální osvětu. • **Degradace biodiverzity jako edukativní hodnoty:** Destrukce této unikátní kompaktní „živé učebnice“ by znemožnilo budoucím generacím přímou zkušenost s fungováním ekosystémů, které jsou v ČR již téměř zaniklé, a trvale by přetrhalo vazbu dětí a mládeže na autentickou divokou přírodu.“ • **Narušení koridoru tmy a světelné znečištění:** Dotčená lokalita tvoří přirozený koridor s minimálním světelným znečištěním, který přímo navazuje na **certifikovanou Manětínskou oblast tmavé oblohy**. Instalace povinného intenzivního zábleskového značení na větrných elektrárnách by vytvořila kumulativní světelný smog, který by stávající kvalitu nočního nebe trvale poškodil. Tento zásah by též znemožnil zdejší pověstná astronomické pozorování všem, kteří sem za nimi dojíždí. **C) Znehodnocení soukromého majetku a rozpor s principem legitimního očekávání** Vymezení průmyslových zón v dosud nedotčeném území vyvolá přímý a výrazný pokles tržní hodnoty okolních nemovitostí. Považuji za nepřípustné, aby státní správa tímto	

Poř. č.	Připomínkové místo	Číslo jednací	Článek	AO	Připomínka	Vyhodnocení
					koncepčním krokem jednostranně přenesla ekonomická rizika záměru na vlastníky dotčených nemovitostí ve prospěch komerčních zájmů provozovatelů • **Devalvace majetkových hodnot:** Instalace průmyslových kolosů v blízkosti obytné zástavby by způsobilo okamžitý a nevratný pokles tržní ceny nemovitostí. Dosavadní atraktivita lokality, definovaná přírodním a klidovým charakterem, by byla výstavbou elektráren zcela znehodnocena. • **Porušení legitimního očekávání:** Vlastníci nabyli a udržují své majetky v důvěře v územněplánovací dokumentaci, která garantuje venkovský a přírodně hodnotný ráz území. Plošné prosazení těžkého průmyslu by zpětně znehodnotila investice občanů a popřela stabilitu prostředí, v němž lidé své domovy budovali. • **Ekonomická nespravedlnost:** Vymezení zón bez posouzení alternativních lokalit přenáší veškerá ekonomická rizika a ztráty na vlastníky nemovitostí ve prospěch komerčních zájmů. Tato nerovnováha není vyvážena žádným neodvratným veřejným zájmem, který by takto drastický zásah do majetkových práv ospravedlnil. **Shrnutí dopadů na komunitu** Zachování klidového charakteru okolních obcí, zdravého prostředí pro vývoj dětí a ochrana soukromého majetku jsou základními pilíři fungování naší komunity. Vymezení akceleračních zón v této podobě tyto pilíře ignoruje a upřednostňuje energetické cíle na úkor životní úrovně a sociální stability našich obcí. Při posuzování záměru je proto nutné vnímat dopady na ekonomické zájmy občanů a sociální stabilitu jako nedílnou součást komplexní ochrany kvality života, kterou musí státní správa při svém rozhodování reflektovat. **Námitka č. 6: Rizika pro veřejné zdraví a kontaminace prostředí** Zásadně namítám, že vymezení akceleračních zón ignoruje doložitelná zdravotní rizika plynoucí z provozu větrných elektráren v blízkosti obytné zástavby. Navržený záměr neřeší kumulativní imisní zátěž v rovině vizuální, akustické (hluk, infrazvuk) ani chemické (mikroplasty, PFAS). • **Rizika pro prenatální a dětský vývoj:** Chronická expozice nízkofrekvenčnímu hluku (zejména v nočních hodinách) prokazatelně vyvolává neuroendokrinní stresovou reakci. V dotčených obcích hrozí narušení zdravého vývoje dětí a zvýšená zátěž organismu obyvatel, což je v přímém rozporu se základním právem na ochranu zdraví. • **Chemická kontaminace (PFAS a mikroplasty):** Provoz elektráren vede k erozi listů a uvolňování mikročástic obsahujících bisfenol A a perfluorované látky (PFAS). Tyto toxické látky kontaminují ovzduší, půdu i vodní zdroje. Umístění průmyslového zdroje těchto disruptorů do obytné krajiny je z hlediska ochrany životního prostředí nepřípustné. • **Vizuální a psychosomatický distres:** Stroboskopický efekt a intenzivní noční zábleskové značení narušují biorytmy a vyvolávají psychosomatické obtíže	

Poř. č.	Připomínkové místo	Číslo jednací	Článek	AO	Připomínka	Vyhodnocení
					(migrény, spánková deprivace). Tento zásah do nočního klidu v obcích není kompenzovatelný a představuje nepřípustnou imisi. • **Vibroakustická zátěž a spánková deprivace:** Amplitudová modulace zvuku a infrazvuk prokazatelně narušují architekturu spánku a zvyšují hladinu kortizolu. Dlouhodobá expozice vede k rozvoji vibroakustické zátěže, která má za následek somatické změny (např. hypertenzi), což potvrzují nezávislé epidemiologické studie. Ochrana veřejného zdraví je ústavním imperativem, který musí v územním plánování dominovat nad energetickými cíli. Pokud nelze vyloučit dálkové imisní vlivy, je nezbytné aplikovat princip předběžné opatrnosti. Soudní praxe potvrzuje, že zdravotní poškození je nepřípustnou imisí i při dodržení formálních hlukových limitů. Vymezení zón bez komplexního vyhodnocení kumulativních zdravotních dopadů je proto věcně neúplné a právně nepřezkoumatelné. **Námitka č. 7: Požární riziko a přímé ohrožení životů** V případě vzniku požáru v důsledku technické závady či poruchy (např. zadření ložiska, rozbití převodovky a jiných pohyblivých částí), **HZS nedisponuje potřebnou technikou k uhašení takového typu požáru ve velké výšce**. Jak ostatně dokládají zkušenosti z jiných zemí, kde již k požárům došlo. Je zdokumentováno i několik **úmrtí servisních techniků v přímé souvislosti s požárem.** HZS musí nechat olejovou náplň a hořlavé části zařízení vyhořet a může pouze likvidovat případně vzniklé sekundární požáry v okolí. Vyhořením až 1 500 litrů oleje vzniká vysoká toxická a ekologická zátěž, kterou nejde nijak eliminovat. **Námitka č. 8: Neodstranitelnost dopadů po realizaci** Veškeré výše uvedené dopady, na krajinný ráz, na chráněné druhy a na obyvatele jsou z podstatné části nevratné. Betonový základ o hmotnosti až 1 000 tun zůstane v zemi i po případné demontáži zařízení VTE. Lopatky turbín není možné recyklovat ani ekologicky zlikvidovat. Toxické úlomky z větrných lopatek odpadávající po celou dobu běžného provozu, znečisťují okolní půdu a vodu, a zůstávají v ní i po ukončení provozu. **Námitka č. 9: Nezákonnost, koncepční vady a procesní nedostatky systému plošného vymezování akceleračních zón** Zásadně namítám, že proces plošného vymezení akceleračních zón č. 56 a č. 57 pro větrnou energii v návrhu Změny č. 2 Územního rozvojového plánu ČR vykazuje závažné metodické i procesní vady, je v rozporu s principy udržitelného rozvoje a vykazuje znaky nedostatečně odůvodněného a nepřiměřeně formalistického postupu. Pořizovatel při přípravě této koncepce podle mého názoru nedostatečně zajistil řádné, lokalizované a exaktní posouzení vlivů na životní prostředí a veřejné zdraví (proces SEA) a nedostatečně zohlednil zákonné limity i specifika dotčeného území.	

Poř. č.	Připomínkové místo	Číslo jednací	Článek	AO	Připomínka	Vyhodnocení
					Plošné vymezení těchto zón bez reálného a obousměrného dialogu s dotčenými samosprávami a bez řádného posouzení kumulativních a synergických vlivů na dotčené území představuje významné narušení principů partnerství, subsidiarity a legitimního rozhodování v územním plánování. Tento postup, upřednostňující plošné rozvojové využití území před ochranou hodnot chráněných zákonem, může vést k významnému negativnímu zásahu do celého územního celku. Tento systémově problematický přístup pořizovatele vedl k opomenutí a absenci vyhodnocení závažných dopadů na životní prostředí, lidské zdraví, lokální ekonomiku a krajinný ráz, které podrobně specifikuji v předcházejících námitkách č. 1 až č. 6 tohoto podání. Jakožto dotčený vlastník nemovitosti uplatňuji tuto námitku ve smyslu § 172 odst. 5 zákona č. 500/2004 Sb., správní řád, neboť vymezením výše uvedených akceleračních zón může docházet k přímému zásahu do mých ústavně zaručených vlastnických práv (čl. 11 LZPS) a práva na příznivé životní prostředí (čl. 35 LZPS). Důrazně poukazuji na to, že pořizovatel v rozporu se základními principy hodnocení vlivů a mezinárodními závazky ČR (včetně Aarhuské úmluvy) nedostatečně vyhodnotil kumulativní a synergické vlivy vymezení akceleračních zón ve vztahu k mým nemovitostem, k bezprostředně sousedícím chráněným územím a obytné zástavbě obce. Došlo k nedostatečnému vyhodnocení rizik akustické kontaminace území (imise hluku a infrazvuku zvažovaných staveb VTE, padání stínů) a k možnému znehodnocení majetku v dotčeném území. Plošné vyhodnocení „od stolu“ bez zohlednění specifických lokálních podmínek představuje závažnou vadu procesu pořizování opatření obecné povahy. Plošné prosazování průmyslových zón do krajiny bez adekvátního zohlednění stanovisek dotčených obcí a předchozího konsensu může být v rozporu s ústavně zaručeným právem obcí na samosprávu. Správní orgány nemohou plošnými zásahy radikálně a jednostranně měnit charakter stabilního území a významně negativně ovlivnit kvalitu bydlení bez exaktního a proporcionálního odůvodnění prokazatelným a převažujícím veřejným zájmem, což dlouhodobě potvrzuje i ustálená judikatura Nejvyššího správního soudu ČR a Ústavního soudu. V rozporu s principy strategického plánování nebyly v rámci přípravy návrhu řádně předloženy a objektivně vyhodnoceny environmentálně šetrnější varianty (alternativy) umístění předmětných zón do lokalit s nižší citlivostí – např. do ploch typu brownfields či stávajících industriálních koridorů. Nedostatečně odůvodněný výběr dosud ekologicky stabilního a rekreačně cenného území může zakládat nezákonnost koncepčního postupu. Pořízení územněplánovací dokumentace bez reálného vyhodnocení variant a bez řádného místního posouzení vlivů na dotčené nemovitosti a životní prostředí je závažnou vadou, která může zakládat nezákonnost schvalovacího aktu. Z těchto důvodů považuji za namístě akcelerační zóny č. 56 a č. 57 z návrhu Změny č. 2 Územního rozvojového plánu ČR vypustit. **V. PETIT (Závěrečný požadavek)** Na základě všech výše uvedených věcných, právních a procesních argumentů uplatněných v tomto podání tímto žádám:	

Poř. č.	Připomínkové místo	Číslo jednací	Článek	AO	Připomínka	Vyhodnocení
					1. Aby Ministerstvo pro místní rozvoj ČR v rámci projednání Změny č. 2 Územního rozvojového plánu ČR **plně vyhovělo uplatněným námitkám č. 1–9**. 2. Aby z návrhu Změny č. 2 Územního rozvojového plánu ČR byly **akcelerační zóny č. 56 a 57 v plném rozsahu vyjmuty**, neboť jejich vymezení je v přímém rozporu se zájmy ochrany veřejného zdraví, zachování pohody bydlení a majetkových práv dotčených vlastníků nemovitostí, jakož i se zájmy ochrany přírody a krajinného rázu (CHKO) a ochrany vodních zdrojů. Vymezení těchto zón zakládá přímý a nepřípustný zásah do mého vlastnického práva k výše uvedeným nemovitostem, je v rozporu se směrnicí RED III a je zatíženo zásadními systémovými procesními vadami (netransparentnost, absence řádného variantního posouzení vlivů). 3. Aby pořizovatel (Ministerstvo pro místní rozvoj ČR) o uplatněných námitkách v souladu s § 172 odst. 5 zákona č. 500/2004 Sb., správní řád, **vydal rozhodnutí, o kterém mě jako dotčeného vlastníka písemně vyrozumí.** Žádám, aby rozhodnutí o námitkách obsahovalo vlastní, přezkoumatelné a na lokální poměry vztažené odůvodnění, které se řádně a exaktně vypořádá s každým jednotlivým namítaným bodem, a aby se správní orgán nedopustil pouhého paušalizovaného či blanketního odmítnutí. Podatel si vyhrazuje právo tuto námitku v průběhu řízení dále doplnit o skutková a právní tvrzení, důkazy a argumentaci, a to až do vydání rozhodnutí o námitkách.	
7000.	Ing. Petr Češka	MMR-43694-2026-81	99ct 99cd	AOV37 AOV19	**<u>Dopady návrhu na mou osobu:</u>** **a)<u>Územní opatření k AOV37</u>** Navržené vymezení AOV37 nerespektuje významné krajinné, přírodní a obytné hodnoty území. Dopad návrhu na mou osobu spočívá v tom, že: 1. Zhoršuje kvalitu bydlení v obci, neboť stávající větrné elektrárny již nyní působí hlukové zatížení a další rozvoj v bezprostřední blízkosti obce považuji za nepřijatelný. 2. Větrné elektrárny v blízkosti obce mohou být zdrojem hluku, infrazvuku a pohyblivých stínů, které mohou negativně ovlivňovat pohodu bydlení a kvalitu života obyvatel. 3. Může vést ke snížení hodnoty nemovitostí v obci. 4. Narušuje přírodu a krajinu v okolí obce Karle, která je využívána k rekreaci. 5. Oblast AOV37 společně s AOV19 těsně obléhá celou obec Karle včetně části Ostrý Kámen a tím znemožňuje udržitelný rozvoj obce. S návrhem týkajícím se Územního opatření k AOV37 **nesouhlasím** a požaduji jeho zásadní přepracování. **b)<u>Územní opatření k AOV19</u>** Jedná se o území s významnými krajinnými, přírodními a obytnými hodnotami, které nejsou návrhem dostatečně respektovány. Dopad návrhu na mou osobu spočívá v tom, že: 1. Zhoršuje kvalitu bydlení v obci Karle včetně části Ostrý Kámen. 2. Může negativně ovlivnit pohodu bydlení a kvalitu života. 3. Narušuje přírodu a krajinu v okolí obce Karle. Je navržena na plochách, které jsou často turisticky navštěvované a jsou cílem procházek místních občanů. Jedná se zejména o lokalitu u Svaté trojice. 4. Nerespektuje stávající záměr obce vybudovat větrné elektrárny na části svého území.	**Neakceptováno.** Vymezení akceleračních oblastí AOV37 a AOV19 proběhlo na základě biologického posouzení konkrétních navrhovaných území podle § 11 odst. 3 resp. 4 zákona č. 249/2025 Sb. (ZOZE), jehož výsledky spolu s výsledky vyhodnocení vlivů na životní prostředí (SEA/VVURÚ, Příloha 5 k Změně č. 2 ÚRP) byly zapracovány do návrhu; oblasti, u nichž autorizované osoby identifikovaly významné negativní nebo kumulativní vlivy, byly ze Změny č. 2 ÚRP vyloučeny (odůvodnění Změny č. 2 ÚRP, odst. 32). Pro výběr ploch byla využita mapa citlivosti ptáků vůči VTE zpracovaná Českou společností ornitologickou; území s extrémním a vysokým kolizním rizikem do akceleračních oblastí zahrnuta nebyla. Pro každou akcelerační oblast bylo zpracováno biologické posouzení, jehož výsledky byly zapracovány do podmínek územních opatření, včetně ochrany biotopů, biologického dozoru, monitoringu mortality ptáků a ochrany populací netopýrů. Nebyly identifikovány významné negativní vlivy, které by bránily vymezení akceleračních oblastí. Posouzení kumulativních vlivů na životní prostředí a veřejné zdraví proběhlo v rámci VVURÚ na úrovni koncepce, a to jak pro každou akcelerační oblast individuálně (karty AO, příloha č. 2 SEA), tak pro Změnu č. 2 ÚRP jako celek. Územní opatření pro VTE ukládají povinnost vypracovat hlukovou studii zahrnující všechny stávající zdroje hluku v dotčeném území. Zákonné hygienické limity musí záměry splnit v navazujícím stavebním

Poř. č.	Připomínkové místo	Číslo jednací	Článek	AO	Připomínka	Vyhodnocení
					5. Oblast AOV19 společně s AOV37 těsně obléhá celou obec Karle včetně části Ostrý Kámen a tím znemožňuje udržitelný rozvoj obce. S návrhem týkajícím se Územního opatření k AOV19 **nesouhlasím** a požaduji jeho **zásadní přepracování.** **5. <u>Požaduji</u>** **a) <u>Územní opatření k AOV37</u>** **Zmenšit AOV37 tak, aby se nacházela nejméně 2 km od hranice zastavěného území a zastavitelných ploch obce Karle a její části Ostrý Kámen.** **b) <u>Územní opatření k AOV19</u>** **Zmenšit oblast AOV19 na plochu již zasmluvněného projektu výstavby větrných elektráren v k.ú. Karle.** Alternativně (pokud nebude tomuto požadavku vyhověno) **požaduji, aby návrh změny č. 2 ÚRP ČR nebyl v této části schválen a byl vrácen k zásadnímu přepracování**, a to zejména po doplnění: - posouzení vlivu na lokality Natura 2000 podle čl. 6 odst. 3 směrnice 92/43/EHS; - dostatečného biologického průzkumu podle metodik MŽP v různých ročních obdobích; - hodnocení vlivu na populace netopýrů; - posouzení kumulativních vlivů v širším území; - hodnocení dopadů na krajinný ráz; - hodnocení dopadů na využití nemovitostí vlastníků a na výkon vlastnických práv, včetně uvedení metodiky, podle níž je určována vzdálenost od zastavěného území; - hodnocení vlivů větrných elektráren na lidské zdraví; - zohlednění zastavitelných ploch uvedených v územním plánu obce při výpočtu vzdálenosti od obce; - zdůvodnění nevyužití brownfieldů a narušených území uvedených v Národní databázi brownfieldů. Žádám, aby tato připomínka byla řádně vypořádána v souladu se zákonem a aby bylo uvedeno konkrétní odůvodnění přijatého řešení.	řízení; minimální vzdálenost 500 m od obytné zástavby sídel snižuje rizika pro obyvatele. Variantní řešení nejsou relevantním územně plánovacím nástrojem pro vymezování lokalit pro OZE. Požadavek na redukci AOV37 na vzdálenost 2 km od zastavěného území, ani požadavek na omezení AOV19 výhradně na plochu zasmluvněného projektu, nepředstavují územně plánovací nástroj, který by bylo možné v rámci Změny č. 2 ÚRP uplatnit; vymezení akceleračních oblastí bylo provedeno na základě odborných podkladů vyhodnocených v rámci VVURÚ a biologických posouzení. Výsledky posouzení krajinného rázu v rámci VVURÚ vedly k úplnému vypuštění 16 původně uvažovaných akceleračních oblastí a ke snížení limitu maximální výšky elektráren u 48 z 80 zbývajících oblastí pro VTE. Vliv VTE na turistický potenciál a rekreaci bude předmětem posouzení v navazujících řízeních; samotné vymezení akcelerační oblasti v ÚRP nezakládá právo na výstavbu VTE ani nevylučuje jiné využití území. Územní plánování na celostátní úrovni je výkonem státní správy; jeho výsledky nepodléhají schválení orgány územních samosprávných celků. Návrh Změny č. 2 ÚRP byl připraven v souladu s platnou legislativou ČR a EU, včetně zákona č. 249/2025 Sb. (ZOZE) a směrnice RED III.
7001.	Pavlišová Věra	MMR-43695-2026-81	99czt	AOV66	Věc: Připomínka k návrhům Změny Č.2 Územního rozvojového plánu a územních opatření. Vznáším připomínku k Návrhu měny Č.2 územního rozvojového plánu, Vyhodnocení vlivů návrhu změny Č.2 územního rozvojového plánu na udržitelný rozvoj území, Návrhů jednotlivých územních opatření k akceleračním oblastem vymezených v návrhu zrněny č. 2 územního rozvojového plánu ke stanovené akcelerační zóně AOV 66 Radostín: - VTE mají negativní vliv na pohodu bydlení, není provedeno zjištěni a hodnocení vlivu hluku, světelných (stroboskopických) efektů	**Akceptováno.** Akcelerační oblast AOV66 Radostín byla vypuštěna.

Poř. č.	Připomínkové místo	Číslo jednací	Článek	AO	Připomínka	Vyhodnocení
					- akcelerační zóna je stanovena na nejlepších pozemcích sloužících k zemědělskému hospodaření - vysoce chráněné půdy (I. a II třída ochrany) - zóna znehodnotí ceny nemovitostí - zóna s VTE znehodnotí oblast pro agroturistiku a cykloturistiku - oblast bude nezajímavá pro rekreaci a odpočinek Nesouhlasím s návrhem akcelerační zóny AOV66 Radostín v katastrálním území Radostína nad Oslavou.	
7002.	Leoš Sehnálek	MMR-43696-2026-81	99cm	AOV29	**PŘIPOMÍNKY K:** **I. návrhu Změny č. 2 Územního rozvojového plánu ČR (ÚRP ČR)** **II. Vyhodnocení vlivů návrhu Změny č. 2 URP na udržitelný rozvoj území (SEA)** **III. návrhům jednotlivých územních opatření pro akcelerační oblasti (AO) vymezeným v návrhu Změny č. 2 URP** Tímto podávám připomínku k návrhu, vymezení akceleračních oblastí pro větrné elektrárny (VTE) pro AOV29 Býškovice Na základě níže uvedených důvodů nesouhlasím s návrhem Změny č. 2 ÚRP ČR, Vyhodnocením vlivů návrhu Změny č. 2 URP na udržitelný rozvoj území (SEA) ani s návrhy jednotlivých územních opatření pro akcelerační oblasti (AO) vymezenými v návrhu Změny č. 2 URP. Veškeré níže uvedené připomínky se vztahují současně ke všem výše uvedeným projednávaným částem veřejné vyhlášky. **NEDOSTATKY NÁVRHU:** • návrh není dostatečně odůvodněn a **chybí konkrétní podklady** (zákon č. 500/2004 Sb.) • nebyly dostatečně posouzeny **dopady na životní prostředí** (zákon č. 100/2001 Sb.) • hrozí **narušení krajiny a přírody** (zákon č. 114/1992 Sb.) • návrh **nerespektuje ochranu hodnot území a kvalitu bydlení** (zákon č. 283/2021 Sb.) • nebyly dostatečně posouzeny jiné **varianty řešení, zejména využití brownfieldů** (opuštěných a již narušených ploch) a návrh tak nezákonně zasahuje do volné krajiny **A. PŘÍRODA, KRAJINA A ŽIVOTNÍ PROSTŘEDÍ** **1. Nedostatečné posouzení vlivů na životní prostředí (SEA/EIA)** • výskyt obzvlášť chráněných druhů živočichů (ptáci, netopýři, savci, obojživelníci) a rostlin nebyl dostatečně prověřen • zásah do migračních tras a narušení prvků USES (biokoridory), je zde přímá návaznost na pásmo Natura 2000 Hostýnské vrchy. • může dojít k zásahu do biotopů, hnízdících a potravních lokalit ptáků, drobných savců, plazů a opylovačů • hrozí zásah do významných krajinných prvků, stanovené akcelerační zóny by měly vizuální dopad, kdy se stávají nepřehlédnutelnou technickou dominantou viditelnou ze širokého okolí, včetně památkově exponovaných míst, došlo by k narušení krajinného rámce a dálkových pohledů na Hostýnskou magistrálu a poutní místo Svatý Hostýn, což je v rozporu se zájmy NPU, instalace věží o výšce cca 200 m (včetně listů) by představovala nevídaný zásah do horizontu a měřítka krajiny Záhoří **2. Nedostatečné posouzení vlivů na vodu a klima** • hrozí narušení vsakování vody do půdy a změna odtokových poměrů	**Neakceptováno.** Vymezení akcelerační oblasti AOV29 Býškovice proběhlo na základě biologického posouzení konkrétního navrhovaného území podle § 11 odst. 3 resp. 4 zákona č. 249/2025 Sb. (ZOZE), jehož výsledky spolu s výsledky vyhodnocení vlivů na životní prostředí (SEA/VVURÚ, Příloha 5 k Změně č. 2 ÚRP) byly zapracovány do návrhu; oblasti, u nichž autorizované osoby identifikovaly významné negativní nebo kumulativní vlivy, byly ze Změny č. 2 ÚRP vyloučeny (odůvodnění Změny č. 2 ÚRP, odst. 32). Pro výběr ploch byla využita mapa citlivosti ptáků vůči VTE zpracovaná Českou společností ornitologickou; území s extrémním a vysokým kolizním rizikem do akceleračních oblastí zahrnuta nebyla. Pro každou akcelerační oblast bylo zpracováno biologické posouzení, jehož výsledky byly zapracovány do podmínek územních opatření (ochrana biotopů, biologický dozor, monitoring mortality ptáků, detekční systémy, selektivní odstávky). Nebyly identifikovány významné negativní vlivy, které by bránily vymezení akcelerační oblasti. Akcelerační oblast je vymezena mimo nadregionální a regionální biocentra; územní opatření vylučují zásah do prvků lokálního ÚSES a všech biokoridorů, s výjimkou nezbytného křížení liniové dopravní a technické infrastruktury. Záměry v akceleračních oblastech podléhají posouzení vlivů dle § 11 ZOZE v rámci jednotného environmentálního stanoviska; EIA dle zákona č. 100/2001 Sb. se pro záměry ve vymezených akceleračních oblastech nebude opakovaně vyhotovovat v rámci stavebního řízení (§ 11 odst. 5 ZOZE). Konkrétní záměry se nadále povolují v souladu se stavebním zákonem za podmínek stanovených v územním opatření. Posouzení kumulativních vlivů na životní prostředí a veřejné zdraví proběhlo v rámci VVURÚ na úrovni koncepce, a to jak pro každou akcelerační oblast individuálně (karty AO, příloha č. 2 SEA), tak pro Změnu č. 2 ÚRP jako celek. Výsledky posouzení krajinného rázu v rámci VVURÚ vedly k úplnému vypuštění 16 původně uvažovaných akceleračních oblastí a ke snížení limitu maximální výšky elektráren u 48 z 80 zbývajících oblastí pro VTE. Podmínky v územních opatřeních dále omezují barevné řešení doprovodných staveb a rozsah trvalých terénních úprav. Obavy z hluku a stroboskopického efektu jsou řešeny povinností zpracovat ke každému záměru VTE hlukovou studii a studii minimalizace shadow flicker efektu;

Poř. č.	Připomínkové místo	Číslo jednací	Článek	AO	Připomínka	Vyhodnocení
					• neúměrné riziko pro podzemní vody a narušení režimu puklinových vod • může dojít ke zhoršení schopnosti krajiny zadržovat vodu a riziko vysychání krajiny • nejsou dostatečně řešeny možné dopady na erozi půdy • chybí dostatečné posouzení vlivu na mikroklima a lokální vodní režim **3. Zemědělská půda** • dochází k záboru a znehodnocení kvalitní půdy a půdy zemědělsky obdělávané • může dojít k zásahu do půd I. a II. třídy ochrany (nejcennější půdy) • může dojít ke zhutnění půdy, zvýšení eroze a fragmentace pozemků • není dostatečně vyjasněn stav a možné poškození meliorací **<u>B. NEDOSTATEČNÉ POSOUZENÍ VLIVŮ NA OBYVATELE</u>** • hluk a jeho dlouhodobý vliv nejsou dostatečně vyhodnoceny • není dostatečně řešen stroboskopický efekt • není zhodnocena změna charakteru bydlení vlivem navrhované výstavby VTE reálný vliv na cenu nemovitostí tím, že akcelerační oblasti jsou většinově vymezeny mimo brownfield jsou tímto dotčeny nemovitosti v klidných lokalitách a přírodně cenných lokalitách dojde zcela zákonitě ke znehodnocení mého majetku a dalších občanů, • není dostatečně vysvětlen způsob stanovení vzdálenosti od obytné zástavby, • nebyly dostatečně posouzeny dopady na hodnotu nemovitostí a kvalitu bydlení • nejsou dostatečně posouzeny možné hlukové dopady souvisejících technologií **<u>C. TECHNICKÁ A BEZPEČNOSTNÍ RIZIKA</u>** **1. Nedostatečnost navržených zmírňujících opatření** • navržená opatření pouze částečně zmírňují dopady, ale neřeší samotný střet • řada opatření je formulována neurčitě a bez jasné kontroly jejich plnění • významné problémy jsou odkládány až do navazujících řízení • není zřejmé, jak bude zajištěna kontrola plnění podmínek v průběhu celé životnosti záměru **2. Technická a bezpečnostní rizika** • odlet ledu z rotorů v zimě • pád částí konstrukce • únik provozních kapalin, kontaminace půdy a vody • požáry zařízení (obtížně zvládnutelné zásahy, se kterými nemá hasičský záchranný sbor žádné zkušenosti ani odpovídající techniku) • zásah bleskem, šíření požáru do krajiny a omezení možnosti hašení, otázka dostupnosti zařízení v terénu pro HZS Není jasně stanoveno, kdo ponese odpovědnost za případné škody na zdraví, majetku a životním prostředí. Není jasně stanovena likvidace zařízení VTE a souvisejících zařízení z hlediska odpadového hospodářství. **<u>SPECIFIKACE A STŘETY V AOV29 Býškovice</u>** Akcelerační oblast: **AOV29 Býškovice**	zákonné hygienické limity musí záměry splnit v navazujícím stavebním řízení. Minimální vzdálenost 500 m od obytné zástavby sídel snižuje rizika pro obyvatele. Zákon č. 334/1992 Sb., o ochraně ZPF, se na záměry v akceleračních oblastech vztahuje v plném rozsahu; vymezení AO v ÚRP nenahrazuje souhlas orgánu ochrany ZPF. Vliv na vodní režim a podzemní vody bude předmětem podrobného posouzení v navazujícím řízení. Konkrétní bezpečnostní podmínky (odlet námrazy, požár, pád konstrukce, likvidace zařízení) jsou stanovovány stavebním úřadem v rámci povolování záměru. Vlivy na kulturní dědictví a dálkové pohledy na poutní místo Svatý Hostýn byly sledovány v rámci VVURÚ. Návrh Změny č. 2 ÚRP byl připraven v souladu s platnou legislativou ČR a EU, včetně zákona č. 249/2025 Sb. (ZOZE), směrnice RED III a Listiny základních práv a svobod; vymezení akcelerační oblasti a podmínky v územním opatření jsou stanoveny na základě zákona a v jeho mezích.

Poř. č.	Připomínkové místo	Číslo jednací	Článek	AO	Připomínka	Vyhodnocení
					Kraj: Olomoucký Uvedená akcelerační oblast vykazuje následující možné střety a rizika: • konkrétní dopady na místní krajinu a charakter území • možné střety s ochranou přírody a krajiny • možné zásahy do života obyvatel a kvality bydlení • možné kumulativní dopady s dalšími plánovanými záměry • nedostatečné místní podklady a vyhodnocení Do uvedené oblasti mohou zasahovat: • migrační trasy živočichů • chráněné území • evropsky významné lokality (EVL), soustava Natura 2000 • významné krajinné prvky • kvalitní zemědělská půda • vodní zdroje • krajinný ráz • kulturní a historické hodnoty území Požadují důsledné přehodnocení navržené akcelerační oblasti a její vyloučení z návrhu **<u>Změny č. 2 URP z důvodu rozporu se zákony a právními předpisy ČR a EU:</u>** Návrh je v rozporu zejména s: • zákonem č. 500/2004 Sb., správní řád • zákonem č. 100/2001 Sb. o posuzování vlivů na životní prostředí (EIA) • zákonem č. 114/1992 Sb. o ochraně přírody a krajiny • zákonem č. 334/1992 Sb. o ochraně zemědělského půdního fondu • zákonem č. 283/2021 Sb. stavební zákon • podmínkami směrnice EU RED III, zejména pokud jde o nevhodně zvolenou lokalitu a nevyřešené dopady • principem předběžné opatrnosti dle č. 191 SFEU • právem na příznivé životní prostředí dle čl. 35 Listiny základních práv a svobod • právem na ochranu zdraví dle čl. 31 Listiny základních práv a svobod • právem na ochranu vlastnictví dle čl. 11 Listiny základních práv a svobod Navržená akcelerační oblast může mít zásadní střety s přírodou, krajinou, vodou, zemědělskou půdou i kvalitou života obyvatel. Tyto problémy nejsou dostatečně vyřešeny, ale pouze částečně zmiňovány. S návrhem Územního opatření k AOV29 Býškovice zásadně nesouhlasím a požaduji jejich vyřazení ze Změny č. 2 Územního rozvojového plánu ČR. Návrh vykazuje závažné nedostatky z hlediska zákonnosti, ochrany životního prostředí, ochrany veřejného zdraví i ochrany práv obyvatel dotčeného území. Z uvedených důvodů navrhuji vyřazení uvedené akceleračních oblasti AOV29 Býškovice a souvisejících územních opatření z návrhu Změny č. 2 Územního rozvojového plánu ČR. Tímto žádám o řádné vypořádání mé připomínky.	
7003.	Obec Nové Hamry	MMR-43697-2026-81	I.1.b.2.	VTE	**Věc: Připomínka k návrhu Změny č. 2 Územního rozvojového plánu a k Vyhodnocení vlivů na udržitelný rozvoj území v části vymezení akceleračních oblastí pro větrné elektrárny (AOV)**	**Neakceptováno.**

Poř. č.	Připomínkové místo	Číslo jednací	Článek	AO	Připomínka	Vyhodnocení
					Text připomínky Obec Nové Hamry **nesouhlasí s vymezením akceleračních oblastí pro větrné elektrárny (AOV)** v návrhu Změny č. 2 Územního rozvojového plánu ČR. Připomínka se podává **i přesto, že se žádná akcelerační oblast nenachází v katastru obce**, neboť obec považuje samotný institut akceleračních zón za **protiústavní zásah do práv obcí a do principu rovnosti před zákonem**. **Odůvodnění připomínky** 1. **Porušení práva na samosprávu** Zavedením akceleračních zón dochází k zásahu do ústavně zaručeného práva obcí na samosprávu (čl. 8 a čl. 101 Ústavy ČR). Územní plánování je výhradní pravomocí obcí, a stát nemůže ani zákonodárnou cestou zasahovat do jejich rozhodování o využití území. 2. **Porušení principu rovnosti před zákonem** Akcelerační zóny vytvářejí nerovnost mezi stavebníky – investoři větrných elektráren jsou nedůvodně zvýhodněni zjednodušeným povolovacím procesem, zatímco ostatní stavebníci podléhají standardnímu řízení. Tím je porušen čl. 3 odst. 1 Listiny základních práv a svobod. 3. **Ohrožení životního prostředí a krajinného rázu** Větrné elektrárny představují trvalý zásah do krajiny s významnými dopady na zdraví obyvatel, kvalitu života a hodnotu nemovitostí. Rychlost povolovacího procesu nemůže být důvodem k oslabení ochrany životního prostředí (čl. 7 Ústavy ČR). 4. **Nedostatečné posouzení kumulativních vlivů** Vyhodnocení vlivů na udržitelný rozvoj území neřeší kumulativní dopady větrných elektráren na širší region, včetně vlivu na krajinný ráz Krušných hor a rekreační funkci území. 5. **Regionální dopad mimo katastr obce** I když se akcelerační zóny nenacházejí přímo v katastru Nových Hamrů, jejich realizace v sousedních oblastech může zásadně ovlivnit krajinný ráz, turistický ruch a kvalitu života obyvatel obce. **Návrh řešení** Obec Nové Hamry navrhuje: • **zrušit vymezení akceleračních oblastí pro větrné elektrárny (AOV)** v návrhu Změny č. 2 Územního rozvojového plánu ČR, • **přehodnotit právní rámec akceleračních zón** z hlediska souladu s Ústavou ČR a Listinou základních práv a svobod, • **zajistit plnohodnotné zapojení obcí** do všech fází rozhodování o umístění větrných elektráren.	Územní plánování na celostátní úrovni je výkonem státní správy; jeho výsledky nepodléhají schválení orgány územních samosprávných celků. Institut akceleračních oblastí je zaveden zákonem č. 249/2025 Sb. (ZOZE) jako nástroj celostátního územního plánování, přičemž jeho zakotvení v Územním rozvojovém plánu ČR je v souladu s čl. 8 a 101 Ústavy ČR. Zvláštní úprava povolovacího procesu pro záměry OZE v akceleračních oblastech odráží požadavky čl. 16a odst. 3 směrnice RED III a nevytváří neopodstatněnou nerovnost, neboť se opírá o zákonné zmocnění sledující legitimní cíl v oblasti energetické politiky EU. Návrh Změny č. 2 ÚRP byl připraven v souladu s platnou legislativou ČR a EU, včetně ZOZE, směrnice RED III a Listiny základních práv a svobod; vymezení akceleračních oblastí a podmínky v územních opatřeních jsou stanoveny na základě zákona a v jeho mezích. Vymezení AO nezakládá možnost vyvlastnění ani nezasahuje do práva na nedotknutelnost obydlí. Posouzení kumulativních vlivů na životní prostředí a veřejné zdraví, včetně vlivů na krajinný ráz Krušných hor, rekreační funkci území a zdraví obyvatel, proběhlo v rámci VVURÚ na úrovni koncepce, a to jak pro každou akcelerační oblast individuálně (karty AO, příloha č. 2 SEA), tak pro Změnu č. 2 ÚRP jako celek. Výsledky posouzení krajinného rázu vedly k úplnému vypuštění 16 původně uvažovaných akceleračních oblastí a ke snížení limitu maximální výšky elektráren u 48 z 80 zbývajících oblastí pro VTE. Vymezení akcelerační oblasti v ÚRP nezakládá právo na výstavbu VTE; konkrétní záměry se povolují v navazujícím stavebním řízení, kde musí splnit veškeré zákonné požadavky včetně hygienických limitů.
7004.	Bodlák Petr	MMR-43699-2026-81	99czzp	AOV94	Věc: Doplnění připomínky k návrhu Změny č. 2 Územního rozvojového plánu České republiky – AOV94 Moštěnice Tímto jako veřejnost podle § 39 odst. 1 zákona č. 283/2021 Sb., stavební zákon, doplňuji svou již podanou připomínku k návrhu Změny č. 2 Územního rozvojového plánu České republiky, konkrétně k akcelerační oblasti AOV94 Moštěnice. Po prostudování zveřejněných podkladů, dokumentace SEA, dokumentace Natura 2000, veřejně dostupných mapových podkladů a po účasti na veřejném projednání návrhu Změny č. 2 Územního rozvojového plánu České republiky mám za to, že návrh v současné podobě vykazuje závažné nedostatky a rozpory, které nebyly dostatečně vysvětleny ani objektivně vyhodnoceny. I. Rozpor mezi deklarovanou „nízkou mírou konfliktů“ a obsahem podkladů	**Akceptováno.** Akcelerační oblast AOV94 – Moštěnice byla vypuštěna.

Poř. č.	Připomínkové místo	Číslo jednací	Článek	AO	Připomínka	Vyhodnocení
					Za velmi problematické považuji skutečnost, že stát označuje navržené území jako „oblast s nízkou mírou konfliktů“, přestože samotné podklady současně připouštějí: - zásahy do krajinného rázu, - možné střety s ochranou přírody, - možné dopady na zdraví a kvalitu života obyvatel, - potřebu dalších biologických průzkumů, - letecké a radarové souvislosti, - i další dosud nevyřešené otázky. Mám za to, že takový postup je ve vnitřním rozporu: - s požadavky směrnice RED III, - s principem předběžné opatrnosti dle čl. 191 Smlouvy o fungování Evropské unie, - s § 3 zákona č. 500/2004 Sb., správní řád, - i s požadavkem přezkoumatelnosti opatření obecné povahy dle § 172 správního řádu. II. Pochybnosti o objektivitě a nezávislosti podkladů Za další závažný problém považuji otázku objektivity a nezávislosti odborných podkladů. Není zřejmé, jak má mít veřejnost důvěru v objektivitu těchto podkladů a posouzení, pokud: - stát současně určuje metodiku, - zadává zpracování podkladů, - financuje jejich vyhotovení, - a zároveň aktivně prosazuje samotný záměr akceleračních oblastí. Mám za to, že právě v takové situaci je nutné klást mimořádný důraz na: - transparentnost procesu, - veřejnou kontrolovatelnost podkladů, - přezkoumatelnost závěrů, - a nezávislé vyhodnocení environmentálních konfliktů. Mám za to, že uvedený postup může být v rozporu: - s § 2 odst. 4 zákona č. 500/2004 Sb., správní řád, - s § 3 zákona č. 500/2004 Sb., správní řád, - s Aarhuskou úmluvou, - i s právem veřejnosti na informace dle zákona č. 123/1998 Sb., o právu na informace o životním prostředí. III. Nedostatečnost biologického prověřování území Současně považuji za mimořádně problematické informace, které zazněly na veřejném projednání, podle nichž biologické prověřování některých lokalit probíhalo převážně v období srpen až říjen. Tedy v období: - po hlavní části vegetační sezóny, - po vyvedení mláďat, - mimo období jarních migrací, - a mimo období nejvyšší aktivity řady chráněných druhů.	

Poř. č.	Připomínkové místo	Číslo jednací	Článek	AO	Připomínka	Vyhodnocení
					Takový rozsah biologického prověřování podle mého názoru nemůže dostatečně postihnout skutečný stav území během celého roku. Mám za to, že uvedený postup může být v rozporu: - se zákonem č. 114/1992 Sb., o ochraně přírody a krajiny, - se zákonem č. 100/2001 Sb., o posuzování vlivů na životní prostředí, - s principem předběžné opatrnosti dle čl. 191 SFEU, - i s požadavky směrnice RED III na vymezování oblastí s nízkou mírou environmentálních konfliktů. IV. Nedostatečné posouzení leteckých a radarových souvislostí Závažné pochybnosti mám rovněž ohledně posouzení leteckých a radarových souvislostí. Oblast Kyjovska a podhůří Chřibů je dlouhodobě využívána: - pro sportovní létání, - paragliding, - balónové létání, - vyhlídkové lety, - vrtulníkový provoz, - i další nízký VFR provoz. Plánované větrné elektrárny přitom mohou dosahovat výšky až cca 230–250 metrů, přičemž při umístění v podhůří Chřibů by jejich vrcholky zasahovaly do výšek přibližně 500–600 m n. m. Z podkladů přitom není dostatečně zřejmé: - zda byly posouzeny dopady na bezpečnost leteckého provozu, - možné radarové souvislosti, - provoz složek IZS, - ani možné dopady na sportovní a rekreační létání v oblasti. Mám za to, že návrh může být v rozporu: - se zákonem č. 49/1997 Sb., o civilním letectví, - s požadavky bezpečnosti letového provozu, - s § 18 stavebního zákona, - i s požadavkem koordinace veřejných zájmů při územním plánování. V. Dopady na krajinný ráz, kvalitu života a veřejné zdraví Mám za to, že návrh dostatečně nezohledňuje možné dopady: - na krajinný ráz Chřibů a Kyjovska, - kvalitu života obyvatel, - psychickou pohodu obyvatel, - hlukovou zátěž, - stroboskopický efekt, - ani možné dopady na spánek obyvatel. Na veřejném projednání přitom zaznělo, že větrné elektrárny mohou mít dopady na spánek obyvatel a kvalitu života. Mám za to, že uvedené skutečnosti mohou být v rozporu:	

Poř. č.	Připomínkové místo	Číslo jednací	Článek	AO	Připomínka	Vyhodnocení
					- s čl. 35 Listiny základních práv a svobod, - se zákonem č. 258/2000 Sb., o ochraně veřejného zdraví, - se zákonem č. 17/1992 Sb., o životním prostředí, - i s § 12 zákona č. 114/1992 Sb., o ochraně krajinného rázu. VI. Dopady na vlastnická práva a proporcionalita zásahu Mám za to, že návrh nedostatečně zohledňuje proporcionalitu zásahu do práv obyvatel a vlastníků nemovitostí v dotčeném území. Vymezení akcelerační oblasti může mít: - zásadní dopady na kvalitu bydlení, - hodnotu nemovitostí, - využitelnost území, - i celkový charakter krajiny a života v obci. Mám za to, že uvedené skutečnosti mohou být v rozporu: - s čl. 11 Listiny základních práv a svobod, - s principem proporcionality dle judikatury Ústavního soudu, - i s požadavkem minimalizace zásahů do práv dotčených osob. VII. Návrh a žádost o vypořádání připomínky S ohledem na výše uvedené navrhuji, aby byla akcelerační oblast AOV94 Moštěnice z návrhu Změny č. 2 Územního rozvojového plánu České republiky vypuštěna. Současně dle: - § 172 odst. 4 zákona č. 500/2004 Sb., správní řád, - § 39 a násl. zákona č. 283/2021 Sb., stavební zákon, - a v souladu s právem veřejnosti na účast při rozhodování o otázkách životního prostředí dle Aarhuské úmluvy, žádám o řádné, konkrétní, individualizované a přezkoumatelné vypořádání této připomínky, včetně konkrétního vypořádání všech výše uvedených připomínek a právních argumentů.	
7005.	Kostečka Arnošt	MMR-43701-2026-81-1	99czt	AOV66	Věc: Připomínka k návrhům Změny Č.2 Územního rozvojového plánu a územních opatření. Vznáším připomínku k Návrhu zrněny Č.2 územního rozvojového plánu, Vyhodnocení vlivů návrhu měny Č.2 územního rozvojového plánu na udržitelný rozvoj území, Návrhů jednotlivých územních opatření k akceleračním oblastem vymezených v návrhu zrněny č. 2 územního rozvojového plánu ke stanovené akcelerační zóně AOV 66 Radostín: - VTE mají negativní vliv na pohodu bydlení, není provedeno zjištění a hodnocení vlivu hluku, světelných (stroboskopických) efektů - znehodnocení oblasti pro agroturistiku a cykloturistiku - oblast bude nezajímavá pro rekreaci a odpočinek Nesouhlasím s návrhem akcelerační zóny AOV66 Radostín v katastrálním území Radostína nad Oslavou.	**Akceptováno.** Akcelerační oblast AOV66 Radostín byla vypuštěna.
7006.	Viktorová Eva	MMR-43701-2026-81-2	99czzf 99czzg 99czzh	AOV82 AOV83 AOV84	III. ODŮVODNĚNÍ PŘIPOMÍNKY S vymezením výše uvedených akceleračních oblastí v navržené podobě zásadně nesouhlasím a požaduji jejich přehodnocení z těchto věcných důvodů: .	**Akceptováno částečně.** Akcelerační oblast AOV84 – Doubravice byla vypuštěna.

Poř. č.	Připomínkové místo	Číslo jednací	Článek	AO	Připomínka	Vyhodnocení
					1. Nedostatečný odstup od obytné zástavby (ochrana před hlukem a infrazvukem) U všech tři oblasti (AOV82, AOV83, AOV84) byla distanční vzdálenost od obytné zástavy dotčených sídel (na př. Boreč, Skalsko, Kluky, Chorušice, Kadlín, Stránka, Lobeč, Bezdědice a dalších) stanovena na pouhých 0,5 km. Vzhledem k rozměrům moderních větrných elektráren (VTE) je tato vzdálenost z hlediska hlukové zátěže, stroboskopického efektu a vlivu infrazvuku na lidské zdraví zcela nedostatečná pro zachování odpovkjajIcl kvality života obyvatel. 2. Negativní vliv na biodiverzitu a chráněné druhy fauny Sám předložený návrh přiznává, že v těchto lokalitách dojde k dotčeni fauny přírodních biotopů, lesů, křovin či mokřadů Košáteckého a Strenického potoka. výstavba přímo ohrožuje řadu chráněných a citlivých ptačích druhů, jako jsou luňák červený, moták pilich, moták pochop, moták lužní, ká ně lesní, káně rousná, volavka popelavá, výr velký či krkavec velký, stejně jako populace netopýrů. Oblasti AOV83 a AOV84 navíc prokazatelně zasahují do jádrového území a migračního koridoru vybraných chráněných velkých savců. Vzhledem k tomu, že tyto tři oblasti tvoří obrovský souvislý komplex o celkové rozloze přes 32 km', vznikne v krajině masivní bariéra s fatálním kumulativním dopadem na biotu, kterou nelze jednoduše vyřešit proklamovaným ,,územním opatřením", 3. Narušení krajinného rázu a blízkost CHKO Kokořínsko - Máchův kraj Všechny tři navržené akcelerační zóny bezprostředně sousedí s Chráněnou krajinnou oblasti Kokořínsko - Máchův kraj. Plánovaná výstavba desítek větrných elektráren o celkovém ť instalovaném výkonu až 318,5 MW nevratně znehodnotí krajinný ráz, dálkové pohledy a ' " panoramata této vysoce cenné a turisticky exponované oblasti. Nesouhlasím s tvrzením f C návrhu, že vizuální ochrana národních kulturních památek v okolí (hrad Bezděz, hrad Kokořín) nebude ohrožena z důvodu převládájiciho směru pohledů. Vztyčení těchto průmyslových C- · dominant v těsné blízkosti památek zásadně naruší vnímání historického kontextu krajiný. 4. Vliv na zemědělský půdní fond a životní prostředí Zabíráním a trvalým zniČením bonitní zemědělské půdy může vzniknout její nedostatek i ztráta její kvality. Zemědělská půda je součástí trvale udržitelného rozvoje a již déle jak 1 500 let slouží k výrobě potravin, nikoli k výrobě elektřiny. Vzhledem k existujícím válečným konfliktům vnímám ničeni orné půdy jako ohrožení potravinové bezpečnosti pro sebe i svoji ' rodinu. u větrných elektráren není v současnosti žádným známým zpijsobem vyřešena recyklace a zpracování odpadu z plastových částí, listů vrtule. Látky, ze kterých jsou tyto listy vyrobeny, jsou toxické, není možno je skladovat někde na hromadě a na rozdíl od jaderného odpadu jde o značné objemy. Nechci sám/sama ani v budoucí generaci ŽÍt v zemi s hromadami nezlikvidovatelného toxického odpadu. Lopatky větrných elektráren vytvářejí erozí deštěm, prachem, sněhem, kroupami neza nedbatelné množství mikroskopického toxického prachu, který se trvale ukládá v půdě, a pokud jsou umístěny v blízkosti zemědělské a lesní půdy, dostává se tento škodlivý materiál nevratným způsobem do celého potravního řetězce. Umisťování větrných elektráren do blízkosti zemědělství a lesních honiteb vnímám jako ohrožení svého zdraví, nechci být nedobrovolnou součástí ta kového potravního řetězce. IV. NÁVRH ŘEŠENÍ (POŽADAVKY PODATELE) **Na základě výše uvedených argumentů požaduji:** **aby byly akcelerační oblasti AOV82, AOV83 a AOV84 z návrhu Změny č. 2 Územního rozvojového plánu zcela vyjmuty.**	Akcelerační oblast AOV82 - Boreč a AOV83 - Chorušice byly zmenšeny. Vymezení akceleračních oblastí proběhlo na základě biologického posouzení konkrétních navrhovaných území podle § 11 odst. 3 resp. 4 zákona č. 249/2025 Sb. (ZOZE), jehož výsledky spolu s výsledky vyhodnocení vlivů na životní prostředí (SEA/VVURÚ, Příloha 5 k Změně č. 2 ÚRP) byly zapracovány do návrhu; oblasti, u nichž autorizované osoby identifikovaly významné negativní nebo kumulativní vlivy, byly ze Změny č. 2 ÚRP vyloučeny (odůvodnění Změny č. 2 ÚRP, odst. 32). Pro výběr ploch akceleračních oblastí byla využita mapa citlivosti ptáků vůči VTE zpracovaná Českou společností ornitologickou; území s extrémním a vysokým kolizním rizikem do akceleračních oblastí zahrnuta nebyla. Pro každou akcelerační oblast bylo zpracováno biologické posouzení zahrnující i výskyt chráněných druhů ptáků a netopýrů, jehož výsledky byly zapracovány do podmínek územních opatření (biologický dozor, monitoring mortality ptáků a netopýrů, detekční systémy, selektivní odstávky). Akcelerační oblasti jsou vymezeny mimo nadregionální a regionální biocentra; územní opatření vylučují zásah do prvků lokálního ÚSES a všech biokoridorů, s výjimkou nezbytného křížení liniové dopravní a technické infrastruktury. Posouzení kumulativních vlivů na životní prostředí a veřejné zdraví včetně potenciálního bariérového efektu proběhlo v rámci VVURÚ na úrovni koncepce, a to jak pro každou akcelerační oblast individuálně (karty AO, příloha č. 2 SEA), tak pro Změnu č. 2 ÚRP jako celek. Problematika krajinného rázu a vlivů na vizuální charakter krajiny v okolí CHKO Kokořínsko–Máchův kraj a národních kulturních památek (hrad Bezděz, hrad Kokořín) byla posuzována v rámci VVURÚ; vliv na krajinný ráz byl jedním z důvodů, proč bylo 16 původně uvažovaných akceleračních oblastí z návrhu zcela vypuštěno a u 48 ze zbývajících 80 oblastí pro VTE byl snížen limit maximální výšky větrných elektráren. Podmínky územních opatření omezují doprovodné stavby a zpevněné plochy. Obavy z hluku, infrazvuku a stroboskopického efektu jsou řešeny povinností zpracovat ke každému záměru VTE hlukovou studii a studii minimalizace shadow flicker efektu; zákonné hygienické limity musí záměry splnit v navazujícím stavebním řízení. Minimální vzdálenost 500 m od obytné zástavby sídel snižuje rizika pro obyvatele. Zákon č. 334/1992 Sb., o ochraně ZPF, se na záměry v akceleračních oblastech vztahuje v plném rozsahu; vymezení AO v ÚRP nenahrazuje souhlas orgánu ochrany ZPF. Nakládání s odpadními materiály z lopatek větrných elektráren včetně otázek mikroplastů a toxicity kompozitových materiálů je předmětem platné odpadové legislativy a povolování konkrétních záměrů;

Poř. č.	Připomínkové místo	Číslo jednací	Článek	AO	Připomínka	Vyhodnocení
						tato problematika nespadá do rámce územního plánování na celostátní úrovni. Záměry v akceleračních oblastech podléhají posouzení vlivů dle § 11 ZOZE v rámci jednotného environmentálního stanoviska; EIA dle zákona č. 100/2001 Sb. se pro záměry ve vymezených akceleračních oblastech nebude opakovaně vyhotovovat v rámci stavebního řízení (§ 11 odst. 5 ZOZE). Konkrétní záměry se nadále povolují v souladu se stavebním zákonem za podmínek stanovených v územním opatření. Návrh Změny č. 2 ÚRP byl připraven v souladu s platnou legislativou ČR a EU, včetně zákona č. 249/2025 Sb. (ZOZE) a směrnice RED III.
7007.	Fišerová Iveta	MMR-43702-2026-81	99czzm	AOV89	Text připomínky: Připomínku podávám jako obyvatel dotčené obce Bělá. Jedná se o území s významnými krajinnými, přírodními a obytnými hodnotami, které nejsou návrhem dostatečně respektovány. S návrhem týkajícím se Územního opatření AOV 89 Vlčí dola **nesouhlasím** a požaduji jeho **vyřazení**, neboť vykazuje závažné nedostatky z hlediska zákonnosti, ochrany životního prostředí i dopadů na obyvatele v dané oblasti. Návrh zároveň nerespektuje základní zákonné nároky na pohodu bydlení stávajících obyvatel Bělé a neřeší kumulaci negativních jevů. Akcelerační oblast AOV 89 Vlčí dola je vymezena bez respektu k ochraně krajiny a kvality života místních obyvatel a bez souladu s udržitelným rozvojem území obce Bělá. Odůvodnění uplatněné připomínky: Směrnice o ptácích (2009/147/ES) a o stanovištích (92/43/EHS) - nelze vyloučit negativní vliv na chráněné druhy (čáp černý, luňák červený) - chybí dostatečné biologické podklady Rozpor s požadavkem vyloučení významného vlivu. Směrnice EIA (2011/92/EU) - nedostatečné zapojení veřejnosti - nedostatečné vyhodnocení vlivů **Požaduji, aby návrh změny č. 2 ÚRP ČR nebyl v této části schválen a byl vrácen k zásadnímu přepracování**, a to zejména k doplnění: • posouzení vlivu na lokality Natura 2000 dle čl. 6 odst. 3 směrnice 92/43/EHS • dostatečný biologický průzkumu odpovídající metodikám MŽP v různých ročních obdobích • hodnocení vlivu na populace netopýrů • posouzení kumulativních vlivů v širším území • hodnocení dopadů na krajinný ráz Ministerstvo pro místní rozvoj Centrální podatelna MMR Ev. č.: E45631/26/MMR Listy/příl.: Došlo: 29.1.2026 Číslo jednací: • hodnocení dopadů na využití nemovitostí vlastníků v dosahu navrhovaných 500 m od obytné zástavby a přímý dopad vymezení AO na výkon vlastnických práv těchto vlastníků, včetně uvedení metodiky, podle které se určuje vzdálenost od zastavěného území • zdůvodnění nevyužití brownfieldů a narušených území uvedených v Národní databázi brownfieldů **Věc: Připomínka k návrhu Změny č. 2 Územního rozvojového plánu a k Vyhodnocení vlivů na udržitelný rozvoj území v části vymezení akceleračních oblastí pro větrné elektrárny (AOV 89 Vlčí dola)** jméno a příjmení: Iveta Fišerová Text připomínky: Připomínku podávám jako obyvatel dotčené obce Bělá. Jedná se o území s významnými krajinnými, přírodními a obytnými hodnotami, které nejsou návrhem dostatečně respektovány.	**Akceptováno.** Akcelerační oblast AOV89 – Vlčí dola byla vypuštěna.

Poř. č.	Připomínkové místo	Číslo jednací	Článek	AO	Připomínka	Vyhodnocení
					S návrhem týkajícím se Územního opatření AOV 89 Vlčí dola **nesouhlasím** a požaduji jeho **vyřazení**, neboť vykazuje závažné nedostatky z hlediska zákonnosti, ochrany životního prostředí i dopadů na obyvatele v dané oblasti. Návrh zároveň nerespektuje základní zákonné nároky na pohodu bydlení stávajících obyvatel Bělé a neřeší kumulaci negativních jevů. Akcelerační oblast AOV 89 Vlčí dola je vymezena bez respektu k ochraně krajiny a kvality života místních obyvatel a bez souladu s udržitelným rozvojem území obce Bělá. Odůvodnění uplatněné připomínky: Směrnice o ptácích (2009/147/ES) a o stanovištích (92/43/EHS) - nelze vyloučit negativní vliv na chráněné druhy (čáp černý, luňák červený) - chybí dostatečné biologické podklady Rozpor s požadavkem vyloučeni významného vlivu. Směrnice EIA (2011/92/EU) - nedostatečné zapojení veřejnosti - nedostatečné vyhodnocení vlivů **Požaduji, aby návrh změny č. 2 ÚRP ČR nebyl v této části schválen a byl vrácen k zásadnímu přepracování**, a to zejména k doplnění: • posouzeni vlivu na lokality Natura 2000 dle ČI. 6 odst. 3 směrnice 92/43/EHS • dostatečný biologický průzkumu odpovídající metodikám MŽP v různých ročních obdobích hodnocení vlivu na populace netopýrů • posouzeni kumulativních vlivů v širším území • hodnocení dopadů na krajinný ráz • hodnocení dopadů na využití nemovitostí vlastníků v dosahu navrhovaných 500 m od obytné zástavby a přímý dopad vymezeni AO na výkon vlastnických práv těchto vlastníků, včetně uvedeni metodiky, podle které se určuje vzdálenost od zastavěného území • zdůvodněni nevyužiti brownfieldů a narušených území uvedených v Národní databázi brownfieldů	
7008.	Obec Nové Hamry	MMR-43703-2026-81	I.1.b.1.	FVE	**Věc: Připomínka k návrhu Změny č. 2 Územního rozvojového plánu a k Vyhodnocení vlivů na udržitelný rozvoj území v části vymezení akceleračních oblastí pro solární elektrárny (AOS)** **Text připomínky** Obec Nové Hamry **nesouhlasí s vymezením akceleračních oblastí pro solární elektrárny (AOS)** v návrhu Změny č. 2 Územního rozvojového plánu ČR. Připomínka se podává i přesto, že se žádná akcelerační oblast AOS nenachází v katastru obce, neboť samotný institut akceleračních zón považujeme za protiústavní zásah do práv obcí, do principu rovnosti před zákonem a do výkonu samosprávy. **Odůvodnění připomínky** **1. Porušení práva na samosprávu** Akcelerační zóny představují zásah do ústavně zaručené samosprávy obcí (čl. 8 a čl. 101 Ústavy ČR). Územní plánování je výhradní pravomocí obcí a stát nemůže obcím vnucovat zrychlené povolovací režimy, které obcházejí jejich rozhodovací pravomoci. **2. Porušení principu rovnosti před zákonem** Zrychlený režim AOS nedůvodně zvýhodňuje investory solárních elektráren oproti jiným stavebníkům. Tím je porušen čl. 3 odst. 1 Listiny základních práv a svobod, který zakazuje jak negativní, tak pozitivní diskriminaci. **3. Riziko zásahu do krajiny a životního prostředí** Velkoplošné solární instalace mohou mít významné dopady na:	**Neakceptováno.** Územní plánování na celostátní úrovni je výkonem státní správy; jeho výsledky nepodléhají schválení orgány územních samosprávných celků. Institut akceleračních oblastí pro solární elektrárny (AOS) byl zaveden zákonem č. 249/2025 Sb. (ZOZE) a Změna č. 2 ÚRP jej promítá do územně plánovací dokumentace v souladu s tímto zákonem a se směrnicí RED III. Návrh byl připraven v souladu s platnou legislativou ČR a EU; vymezení akceleračních oblastí a podmínky v územních opatřeních jsou stanoveny na základě zákona a v jeho mezích. Samotné vymezení akcelerační oblasti v ÚRP nezakládá právo na výstavbu solárních elektráren ani nevylučuje jiné využití území. Žádná akcelerační oblast pro solární elektrárny se přitom nenachází v katastrálním území obce Nové Hamry, přičemž obec ani neuvedla konkrétní oblast, která by se jejího území týkala. Posouzení kumulativních vlivů na životní prostředí a veřejné zdraví proběhlo v rámci vyhodnocení vlivů na udržitelný rozvoj území (VVURÚ, Příloha 5 k Změně č. 2 ÚRP) na úrovni koncepce, a to jak pro každou akcelerační oblast individuálně, tak pro Změnu č. 2 ÚRP jako celek. Zákon č. 334/1992 Sb., o

Poř. č.	Připomínkové místo	Číslo jednací	Článek	AO	Připomínka	Vyhodnocení
					• krajinný ráz, • zemědělský půdní fond, • vodní režim, • biodiverzitu. Zrychlené řízení tyto dopady nedostatečně posuzuje. **4. Nedostatečné posouzení kumulativních vlivů** Vyhodnocení vlivů na udržitelný rozvoj území neřeší kumulativní dopady rozsáhlých solárních instalací na region, zejména v kombinaci s dalšími energetickými záměry. **5. Regionální dopad mimo katastr obce** I když se AOS nenachází přímo v katastru Nových Hamrů, mohou mít významné dopady na širší území Krušných hor, turistický ruch a kvalitu života obyvatel. Návrh řešení Obec Nové Hamry navrhuje: 1. **zrušit vymezení akceleračních oblastí pro solární elektrárny (AOS)** v návrhu Změny č. 2 Územního rozvojového plánu ČR, 2. **přehodnotit právní rámec akceleračních zón** z hlediska souladu s Ústavou ČR a Listinou základních práv a svobod, 3. **zajistit plnohodnotné zapojení obcí** do všech fází rozhodování o umístění solárních elektráren, 4. **doplnit řádné posouzení kumulativních vlivů** na krajinu, životní prostředí a regionální rozvoj.	ochraně zemědělského půdního fondu, se na záměry v akceleračních oblastech vztahuje v plném rozsahu; vymezení AOS v ÚRP nenahrazuje souhlas orgánu ochrany ZPF. Vliv na vodní režim, podzemní vody a biodiverzitu bude předmětem podrobného posouzení v navazujících řízeních při povolování konkrétních záměrů dle stavebního zákona.
7009.	Ing. Součková Monika	MMR-43704-2026-81	I.1.b.2.	VTE	**Věc: Připomínka k návrhu Změny č.2 Územního rozvojového plánu ČR (§ 97 zák. č. 283/2021 Sb., stavební zákon):** - Připomínky k vyhodnocení vlivů návrhu Změny č. 2 Územního rozvojového plánu na udržitelný rozvoj území - Připomínky k návrhům jednotlivých územních opatření k akceleračním oblastem v České republice **Připomínku podává:** Jméno a příjmení: Ing. Monika Součková Jednající tímto podává výše specifikovanou připomínku **proti vymezení všech akceleračních oblastí pro větrnou energii v ČR**, specificky pro **akcelerační zónu v Obratani v kraji Vysočina a pro celý kraj Vysočina.** I. Právní odůvodnění Schválením akceleračních zón se vymezují území v České republice, ve kterých se protiústavně zjednodušuje a zrychluje povolovací proces pro určitý druh staveb, tedy vyčleňuje se v rozporu s principem rovnosti před zákonem určitý druh správního řízení. Základní princip rovnosti přitom vyžaduje, aby byl zákon ve stejných nebo obdobných situacích vykládán stejně pro všechny. Sám Ústavní soud ČR přitom konstantně a trvale zakazuje libovůli, a vždy v rámci rovnosti před zákonem zkoumá, zda zákonodárce nevytvořil neodůvodněné rozdíly, které nemají racionální základ. Zde tato nedůvodná nerovnost byla zákonem přímo vytvořena pro určitý druh staveb, tedy pro nedůvodně protěžovanou skupinu stavebníků a vlastníků nemovitostí bylo vytvořeno speciální a nedůvodně zjednodušené stavební řízení; tím se vytvořil právní stav, kdy pro stavby trvale a často nevratně vysoce zatěžující krajinu a její obyvatele a s výraznými faktickými dopady na krajinu a její obyvatele se paradoxně zjednodušuje jejich povolování, zatímco u staveb výrazně jednodušších se trvá na náročnosti	**Neakceptováno.** Připomínka směřuje proti vymezení akceleračních oblastí pro větrné elektrárny v návrhu Změny č. 2 ÚRP jako takovému a uplatňuje právní, procesní i věcné argumenty. K tvrzené protiústavnosti a porušení práv na ochranu vlastnictví a nedotknutelnosti obydlí se uvádí, že návrh Změny č. 2 ÚRP byl připraven v souladu s platnou legislativou ČR a EU, včetně zákona č. 249/2025 Sb. (ZOZE), směrnice RED III a Listiny základních práv a svobod. Vymezení akcelerační oblasti nezakládá možnost vyvlastnění ani nezasahuje do práva na nedotknutelnost obydlí; konkrétní záměry se nadále povolují v souladu se stavebním zákonem za podmínek stanovených v územním opatření. K námitkám týkajícím se samosprávy obcí se uvádí, že územní plánování na celostátní úrovni je výkonem státní správy; jeho výsledky nepodléhají schválení orgány územních samosprávných celků. K argumentaci ohledně posouzení vlivů na životní prostředí a EIA se uvádí, že vlivy návrhu byly posouzeny na úrovni koncepce v rámci vyhodnocení vlivů na udržitelný rozvoj území (VVURÚ, Příloha 5 k Změně č. 2 ÚRP). Záměry v akceleračních oblastech podléhají posouzení vlivů dle § 11 ZOZE v rámci jednotného environmentálního stanoviska; EIA dle zákona č. 100/2001 Sb. se pro záměry ve vymezených akceleračních oblastech nebude

Poř. č.	Připomínkové místo	Číslo jednací	Článek	AO	Připomínka	Vyhodnocení
					povolovacího řízení. Pro stavebníky VTE se tedy vytvořilo ze strany zákonodárců protekční právní prostředí, tj. pozitivní právní diskriminace. Bylo tedy porušeno ústavně chráněné právo na rovnost před zákonem dle čl. 3 odst. 1 Listiny základních práv a svobod. Rovnost před zákonem není přitom privilegium, ale základní právo; stavebníci VTE nemají právo být zvýhodňováni ve stavebním právu vůči ostatním stavebníkům, naopak, bylo by důvodnější požadovat po nich s ohledem na náročnost staveb a jejich dopady do krajiny a na obyvatele přísnější podmínky. Rovnost před zákonem je základní právní princip zaručující, že se všemi osobami je zacházeno stejně bez diskriminace, a to včetně jakékoli pozitivní diskriminace. Tento princip, ukotvený v ústavním pořádku (Listina základních práv a svobod), zajišťuje rovný přístup k právům a spravedlivému procesu před orgány veřejné moci, tedy i před orgány ve stavebním řízení. Rychlost předmětného správního řízení v případě VTE není absolutně důvodným argumentem, ale spíše naopak, svědčí v jeho neprospěch. Rovnost před zákonem není privilegium, ale základní právo, které nám zaručuje náš ústavní pořádek, a proto zavedení akceleračních zón je protiústavním krokem. A. Porušení ústavního pořádku České republiky Realizací větrných elektráren dále dochází ve vztahu k samosprávám, k účastníkům daných správních řízení včetně obcí a měst a objektivně vůči všem občanům naší země, k porušení těchto ustanovení: 1. Ústavního zákona č. 1/1993 Sb., tj. Ústavy České republiky, v těchto částech a) Porušení Čl. 7: Stát dbá o šetrné využívání přírodních zdrojů a ochranu přírodního bohatství. Stát by tím, že by povolil realizovat podobné dílo, by nedbal o šetrné využívání přírodních zdrojů a ochranu přírodního bohatství, tj. připustil by zasáhnout do krajiny natrvalo tak, že by ji regionálně zcela narušil a zničil. Tím by porušil daný článek Ústavy ČR. b) Porušení Čl. 8: Zaručuje se samospráva územních samosprávných celků. Porušení Čl. 101, odst.1: Obec je samostatně spravována zastupitelstvem. Tím, že se připustil režim protiústavních akceleračních zón, se dále připustil protiprávní zásah do územních plánů, jejichž obsah je výsostným právem obcí jako jednotek územních samospráv. Podobným způsobem stát není oprávněn, a to ani zákonodárnou cestou, zasahovat do vyhrazené pravomoci obcí. Schvalování územního plánu je proces v kompetenci zastupitelstva obce, které rozhoduje o jeho pořízení, zadání i finálním vydání. Přijetím akceleračních zón došlo k protiústavnímu zásahu do práva na samosprávu v této oblasti, a pokud by došlo k povolení větrné elektrárny na základě tohoto právního předpisu, jednalo by se o rozhodnutí protiústavní. 2. Ústavní zákon č. 2/1993 Sb. ve znění ústavního zákona č. 162/1998 Sb. a ústavního zákona č. 295/2021 Sb., Listina základní práv a svobod a) Porušení Čl. 4, odst. 3: Zákonná omezení základních práv a svobod musí platit stejně pro všechny případy, které splňují stanovené podmínky. Porušení Čl. 4, odst. 4: Při používání ustanovení o mezích základních práv a svobod musí být šetřeno jejich podstaty a smyslu. Taková omezení nesmějí být zneužívána k jiným účelům, než pro které byla stanovena. Přijetím právní úpravy akceleračních zón došlo k zásadnímu protiústavnímu narušení principu rovnosti, když pro vybrané typy staveb, zde větrných elektráren, byly jedny subjekty práva nedůvodně zvýhodněny (pozitivní diskriminace), a jiné subjekty práva znevýhodněny. Investoři větrných elektráren byli právní úpravou zvýhodněni (nedůvodně preferováni) ve stavebním řízení, zatímco investoři jiných staveb nikoli (byla jim ponechána původní právní pozice), a všichni účastníci správních řízení staveb větrných	opakovaně vyhotovovat v rámci stavebního řízení (§ 11 odst. 5 ZOZE). Přípustnost tohoto postupu vyplývá přímo ze zákona, který předpokládá posouzení vlivů na úrovni územně plánovací dokumentace jako dostatečný základ pro povolování konkrétních záměrů. Posouzení kumulativních vlivů na životní prostředí a veřejné zdraví proběhlo v rámci VVURÚ na úrovni koncepce, a to jak pro každou akcelerační oblast individuálně (karty AO, příloha č. 2 SEA), tak pro Změnu č. 2 ÚRP jako celek. Vymezení akceleračních oblastí proběhlo na základě biologického posouzení konkrétních navrhovaných území podle § 11 odst. 3 resp. 4 ZOZE, jehož výsledky spolu s výsledky VVURÚ byly zapracovány do návrhu; oblasti, u nichž autorizované osoby identifikovaly významné negativní nebo kumulativní vlivy, byly ze Změny č. 2 ÚRP vyloučeny (odůvodnění Změny č. 2 ÚRP, odst. 32). Výsledky posouzení krajinného rázu v rámci VVURÚ vedly k zcela vypuštění 16 původně uvažovaných akceleračních oblastí a ke snížení limitu maximální výšky elektráren u 48 z 80 zbývajících oblastí pro VTE. Pro výběr ploch akceleračních oblastí byla využita mapa citlivosti ptáků vůči VTE zpracovaná Českou společností ornitologickou; území s extrémním a vysokým kolizním rizikem do akceleračních oblastí zahrnuta nebyla. Pro každou akcelerační oblast bylo zpracováno biologické posouzení, jehož výsledky byly zapracovány do podmínek územních opatření (ochrana biotopů, biologický dozor, monitoring mortality ptáků, detekční systémy, selektivní odstávky). Nebyly identifikovány významné negativní vlivy, které by bránily vymezení akceleračních oblastí. Obavy z hluku, stroboskopického efektu a dopadů na pohodu bydlení jsou řešeny povinností zpracovat ke každému záměru VTE hlukovou studii a studii minimalizace shadow flicker efektu; zákonné hygienické limity musí záměry splnit v navazujícím stavebním řízení. Minimální vzdálenost 500 m od obytné zástavby sídel snižuje rizika pro obyvatele. Variantní řešení nejsou relevantním územně plánovacím nástrojem pro vymezování lokalit pro OZE. Ustanovení § 4 odst. 3 ZOZE a čl. 15c směrnice RED III sice upřednostňují brownfieldy a degradované plochy, avšak nevylučují vymezení akcelerační oblasti na jiných pozemcích. Námitka porušení principu předběžné opatrnosti dle čl. 191 SFEU není opodstatněná; posouzení vlivů proběhlo na koncepční úrovni v souladu s požadavky ZOZE.

Poř. č.	Připomínkové místo	Číslo jednací	Článek	AO	Připomínka	Vyhodnocení
					elektráren, kteří jsou jimi hrubě zasahováni, jsou výrazně zasaženi do svých vlastnických práv s výrazně omezenými procesními právy. Není zde v žádném případě splněna ani tvrzená podmínka veřejného zájmu, když dané stavby VTE nejsou stavby, které by musely být realizovány objektivně důvodně rychle, navíc jejich realizace by byla často zcela objektivně a prokazatelně negativně zasahující svým vlivem zcela zásadně do života lidí v jejich okolí. Dochází tak k narušování ústavního pořádku, a to uvedených dvou článků Listiny základních práv a svobod. Článkem 4, odst.3 dochází k nedůvodnému protekčnímu preferování správního řízení konkrétních investorů s cílem dosažení jejich zisku, a to za porušení čl.4, odst.4, kdy je hrubě zasahováno do práv vlastníků v daném regionu, tedy za rezignace za šetření podstaty a smyslu našich práv. Stavbou daných větrných elektráren se výrazně omezují naše základní vlastnická práva, a zasahuje se současně trvale do našeho práva na život (na zdraví). b) Porušení Čl. 6, odst. 1: Každý má právo na život. Porušení Čl. 11, odst. 1: Každý má právo vlastnit majetek. Vlastnické právo všech vlastníků má stejný zákonný obsah a ochranu. Porušení Čl. 11, odst. 3: Vlastnictví zavazuje. Nesmí být zneužito na újmu práv druhých anebo v rozporu se zákonem chráněnými obecnými zájmy. Jeho výkon nesmí poškozovat lidské zdraví, přírodu a životní prostředí nad míru stanovenou zákonem. Realizací daného záměru výstavby větrných elektráren za daných podmínek by došlo dále k porušení našeho práva na život, když by byl ohrožen dopady vlivu provozování daných elektráren, včetně možný ch námraz a přímého ohrožené zdraví. To je již dokázáno vědeckými studiemi. Vlastnické právo má mít stejnou ochranu; vlastnické právo vlastníků pozemků, na kterých má být prováděna procesně „protekční“ výstavba větrných elektráren, je preferováno před vlastnictvím vlastníků pozemků, na kterých je provedeno obydlí. Rovněž hrubě je porušován čl. 11, odst.3, když vlastnické právo vlastníků pozemků, na kterých chtějí investoři realizovat větrné elektrárny, je zneužíváno vůči vlastníkům druhých, tedy nám, a výkon vlastnického práva tím, že na pozemcích bude realizována větrná elektrárna, bude poškozovat lidské zdraví, přírodu a životní prostředí nad míru stanovenou zákonem. Výhrady, které byly vůči výstavbě větrných elektráren vzneseny, nikdo nevyvrátil, naopak, jsou v Evropě potvrzovány. c) Porušení Čl. 12, odst.1, věta první: Obydlí je nedotknutelné. Realizací daného záměru výstavby větrných elektráren za daných podmínek je hrubě narušováno naše právo na nedotknutelnost obydlí. Podoba a projevy provozu daných staveb de facto naše obydlí trvale, tj. navždy ničí. B. Porušení dalších právních ustanovení a principů v souvislosti s danou připomínkou Obce 1. Zákon č. 100/2001 Sb. (zákon o EIA): Ustanovení § 10a a násl. Stanoví povinnost SEA pro strategické dokumenty s potenciálně významným vlivem na životní prostředí. Biologické posouzení dle ustanovení § 11 odst. 4 ZOZE (bylo dokončeno 10. 12. 2025) nahradit SEA/EIA nemůže – zabývalo se výhradně faunou, florou a biotopy, nikoli však vlivy na zdraví lidí. 2. NV č. 272/2011 Sb. (o ochraně zdraví před nepříznivými účinky hluku): Stanoví noční limit v chráněném venkovním prostoru LAeq,8h = 40 dB, vnitřní prostor (ložnice) = 30 dB. Splnitelnost těchto limitů musí být prokazatelná po celou dobu životnosti záměru; bez akustické studie pro specifický terén kotliny to nelze garantovat. 3. Princip předběžné opatrnosti (čl. 191 SFEU, § 13 zákona č. 17/1992 Sb.):	

Poř. č.	Připomínkové místo	Číslo jednací	Článek	AO	Připomínka	Vyhodnocení
					V případě vědecké nejistoty ohledně zdravotních dopadů je povinností orgánů veřejné moci přijmout ochranná opatření, aniž by bylo nutné čekat na úplné prokázání újmy. Nelze stavbu realizovat, když není naplněn princip povinnosti předběžné opatrnosti povolovacích státních orgánů. C. Zákonnost a nesoulad s právními předpisy ČR Návrh výše uvedených akceleračních zón znamená zjednodušený a zrychlený systém povolování záměrů výstavby větrných elektráren VTE. To Je silně zasahuje dotčenou Obec a její občany, aniž má tento zjednodušený a zrychlený systém povolování sebemenší důvod. Neuváženým zrychleným povolováním VTE hrozí nevratné poškození krajinného rázu, kulturních a přírodních hodnot a snížení kvality života obyvatel. Nesouhlasíme proto s vymezením výše uvedených akceleračních zón (viz dále), neboť by tím bylo zcela popřen princip posouzení vlivů konkrétního záměru na jeho okolí, tedy bylo by znemožněno dostatečně odborně a časově zhodnotit negativa a přijímat opatření k jejich eliminaci, aniž by k podobnému spěchu byl jakýkoli důvod, když opomineme tlaky ekonomické – ty však nejsou a nesmí být předmětem správního posuzování ani upřednostňování lhůt. Zákonné rozpory jsou následující: 1. Rozpor se zákonem č. 500/2004 Sb., správní řád a) Ustanovení § 3 – nebyl zjištěn stav bez důvodných pochybností b) Ustanovení § 68 – nedostatečné odůvodnění K tomu přistupuje, že návrh je nepřezkoumatelný komplexně, protože neobsahuje konkrétní podklady pro dané území. 2. Rozpor se zákonem č. 100/2001 Sb. (EIA/SEA), Zde chybí posouzení a) kumulativních vlivů b) variantního řešení včetně nulové varianty c) konkrétních dopadů na území Dokumentace SEA je neúplná a věcně nedostatečná; opět je zde očividná nerovnost mezi druhy staveb a investory směrem k protekční preferenci. 3. Rozpor se zákonem č. 114/1992 Sb. (ochrana přírody a krajiny) a) ohrožení krajinného rázu (§ 12) b) narušení ekologické stability c) zásah do biotopů a migračních tras Tyto kroky se dějí bez jakéhokoli odůvodnění, a volí se cesta nedůvodné preference. 4. Rozpor se stavebním zákonem a) § 18 a § 19 – ochrana hodnot území b) požadavek na udržitelný rozvoj Návrh představuje industrializaci volné krajiny bez dostatečného odůvodnění tohoto jednání. D. Nesoulad s právem Evropské unie 1. Směrnice o ptácích (2009/147/ES) a o stanovištích (92/43/EHS) Ve vztahu k obsahu této směrnice a) nelze vyloučit negativní vliv na chráněné druhy b) chybí dostatečné biologické podklady Rozpor s požadavkem vyloučení významného vlivu. 2. Směrnice EIA (2011/92/EU) Byla porušena ve všech podstatných atributech: a) nedostatečné zapojení veřejnosti b) nedostatečné vyhodnocení vlivů	

Poř. č.	Připomínkové místo	Číslo jednací	Článek	AO	Připomínka	Vyhodnocení
					3. Směrnice RED III (2023/2413) Nebyla doložena priorita využití: a) zastavěných ploch b) brownfieldů c) technicky narušených území když Obec uvádí, že nesouhlasí se zřizováním daních staveb ani na těchto. Vymezení ve volné krajině preferenčně bez dalšího pro dané stavby je v hrubém rozporu s principem minimalizace dopadů, aniž to bylo dokonce jakkoli zdůvodněno převažujícím důležitějším zájmem. 4. Princip předběžné opatrnosti (čl. 191 SFEU) Politika Unie v oblasti životního prostředí přispívá k sledování následujících cílů: a) zachování, ochrana a zlepšování kvality životního prostředí jako základní princip b) ochrana lidského zdraví jako absolutní priorita c) uvážlivé a racionální využívání přírodních zdrojů bez jejich trvalého zasažení 5. Evropská úmluva o krajině (European Landscape Convention), ETS No. 176 a) nedostatečná ochrana krajiny jako základní složky životního prostředí b) ignorování charakteru daného území obecně i konkrétně c) nedostatečné zapojení veřejnosti do rozhodování o zásazích do krajiny včetně ignorování územní samosprávy d) zasahování zvenčí do krajiny bez zapojení samosprávy a veřejnosti s volbou preference konkrétních subjektů 6. Aarhuská úmluva (Convention on Access to Information, Public Participation in Decision-making and Access to Justice in Environmental Matters), 1998 Tímto krokem by byly porušeny klíčové pilíře úmluvy: a) Povinnost úřadů poskytovat informace o životním prostředí. b) Veřejnost získala právo se vyjádřit k projektům (např. EIA) před jejich schválením. c) Byla zpřístupněna spravedlnost, tj. právo napadnout rozhodnutí správních úřadů u soudu, pokud byla porušena práva na informace či účast. Jak jsme výše uvedli, realizace daných staveb by zasáhla do našich ústavních a zákonných práv hned ve více rovinách. Stavby tohoto typu by obecně i konkrétně by trvale ohrozily zdraví obyvatel, zasáhly by trvale do kvality naší krajiny a našich obydlí, ohrozily životní prostředí a zdevalvovaly by trvale naše vlastnictví. Mají být realizovány za nedůvodného procesního preferování soukromých subjektů ve správním řízení za účelem jejich zisku, za současného zásahu do práv jiných subjektů včetně nás, jednotek územních samospráv (dokonce přímým zásahem akceleračních zón zvenčí do jejich územních plánů, což je výhradní pravomoc jednotek územních samospráv, a jde tedy o protiústavní zásah do samosprávy – viz dále ve shrnující části připomínky), vlastních práv jiných vlastníků, aniž je současně jakkoli prokazatelně vyvrácen negativní vliv trvalého provozu těchto staveb. Zastáváme názor, že dané akcelerační zóny ani na nich realizující se stavby nemohou být nikdy povoleny z důvodů a) rozporu s ústavním pořádkem ČR v mnoha rovinách včetně zásahu do územní samosprávy b) nedůvodné protiústavní procesní preference zvýhodněným stavebním řízením, zakládající nerovnost subjektů práva podle druhu staveb c) zásahů do ústavně chráněných práv ostatních vlastníků (účastníků řízení) včetně Obce	

Poř. č.	Připomínkové místo	Číslo jednací	Článek	AO	Připomínka	Vyhodnocení
					d) objektivní škodlivosti provozu připravovaných staveb a jejich trvalého zásahu do životního prostředí a krajiny e) jejich objektivního, a především trvalého, dopadu na kvalitu a hodnotu klasického vlastnického práva V případě, že by naší připomínce nebylo vyhověno, využijeme všech prostředků právní ochrany včetně ochrany soudní, až po případnou stížnost u Ústavního soudu ČR, k ochraně práv naší obce a jejich občanů. Žádáme proto, aby MMR ČR proto vzalo námi všechny uváděné právní důvody se vší vážností v úvahu. Procesně se opíráme podpůrně, ovšem důsledně, rovněž o ustanovení Občanského zákoníku č. 89/2012Sb.:§1042:„Vlastník se může domáhat ochrany proti každému, kdo neprávem do jeho vlastnického práva zasahuje nebo je ruší jinak než tím, že mu věc zadržuje.“ II. Shrnutí a konkretizace důvodů připomínky Závěrem shrnujeme po komplexních právních důvodech, které by samy o sobě již dle našeho názoru obstály, v druhé části konkrétní body naší připomínky. 1. Nepřiměřený až neústavní zásah do samosprávy Vymezení akceleračních oblastí vždy představuje zásah do práva obce rozhodovat o svém územním rozvoji, neboť předjímá umístění rozsáhlých energetických staveb bez dostatečného individuálního odůvodnění. Zasahuje tím do jejího územního plánu, a v rozhodování do práva na samosprávu obce dle našeho ústavního pořádku. 2. Nepřezkoumatelnost vymezení Dokument neobsahuje konkrétní zdůvodnění výběru těchto specifikovaných lokalit ani jejich srovnání s alternativami, pokud jaké existují. Není prokázáno, že jde o nejméně konfliktní řešení, a rovněž nebylo odůvodněno, proč jsou tyto preference vůbec formou akceleračních lokalit realizována; ekonomické důvody nemohou být nikdy důvodem pro snížení nároků na ochranu krajinného rázu, resp. životního prostředí. Nepřejeme si to na území žádné Obce. 3. Zásah do krajinného rázu a kvality bydlení Vymezení umožňuje umístění větrných elektráren v blízkosti sídla obcí, což povede k těmto negativním a nedůvodném následkům: a) Zásadní a trvalé změně charakteru krajiny b) Trvalému narušení historických krajinných dominant c) Trvalému zhoršení podmínek pro bydlení a rekreaci (hluk, stroboskopický efekt) d) Trvalému zásahu do hodnoty majetku obcí i občanů v ní žijících 4. Nedostatečné posouzení vlivů na životní prostření Vyhodnocení vlivů (SEA) je příliš obecné a nezohledňuje konkrétní podmínky území (viz část I. připomínky), zejména: a) Výskyt chráněných druhů b) Ekologické vazby v krajině c) Kumulativní vlivy více záměrů 5. Nezohlednění chráněných území v blízkosti záměru V blízkosti akceleračních oblastí se nacházejí často významné přírodní lokality.	

Poř. č.	Připomínkové místo	Číslo jednací	Článek	AO	Připomínka	Vyhodnocení
					Tyto nebyly vzaty vůbec v potaz. Ačkoliv se tato území ne vždy nacházejí přímo v hranicích oblastí, vliv dopadů akceleračních zón tvrdí me a důvodně předpokládáme; proto je nezbytné posoudit ze strany oblastí následující, a to také navrhujeme: a) Vliv na jejich ochranné podmínky b) Narušení ekologických vazeb v krajině c) Možné ovlivnění chráněných druhů v širším území Z dokumentů nevyplývá, že by tyto vlivy byly konkrétně a individuálně vyhodnoceny, tvrdíme tedy, že vyhodnoceny nebyly.Proto požadujeme doplnění posouzení uvedených vlivů na uvedená území včetně jejich širších ekologických a krajinných souvislostí. 6. Kumulace vlivů v území (hluk a infrastruktura) V širším území dochází ke kumulaci: • Dopravního hluku • Technologického hluku větrných elektráren, popř. případného dalšího hluku, by docházelo • Celkové zátěže krajiny ve všech směrech Tato kumulace nebyla konkrétně posouzena. Tuto kumulaci oprávněně a důvodně tvrdíme, a její případné vyvrácení a odůvodnění tohoto vyvrácení požadujeme. 7. Nesouhlas obyvatelstva a sociální dopady Obce evidují výrazný nesouhlas obyvatel s vymezením akceleračních oblastí, který se projevuje mimo ji né formou petice. Tento nesouhlas důvodně odráží: • Obavy z negativních dopadů na kvalitu bydlení • Obavy z vlivu na kvalitu hodnoty jejich nemovitého majetku • Zásah do charakteru obcí • Snížení atraktivity všech území Tyto sociální dopady a ohled na obyvatele zde žijící nebyly v dokumentaci vůbec zohledněny.Zde odkazujeme na části I. této připomínky a dodržování komplexní právní úpravy. Zde bychom rádi důrazně připomněli, že hlavním úkolem veřejné správy je zabezpečovat potřeby obča nů. Spravovat záležitosti občanů je spravovat veřejné záležitosti v tom smyslu, aby tato správa byla především v souladu se zájmy občanů, nejen vybraných občanů, vždy se musí zva žovat, zda je daný záměru v souladu se zájmy a zákony, a vždy musí jednat v souladu se zákony; věci veřejné pak spravuje jak na centrální, tak na lokální úrovn i, přičemž samosprávu nesmí nikdy škrtat, jako se to stalo v tomto případě. III. Návrh řešení Požadujeme úplné vypuštění akceleračních oblastí z návrhu Územního rozvojového plánu ČR. Tento požadavek je odůvodněn vším výše uvedeným, když shrnujeme: • Nepřiměřeným zásahem do práva obcí na samosprávu, který je v rozporu s ústavním pořádkem ČR • Nepřezkoumatelností vymezení (nepřezkoumatelnosti daného rozhodnutí takto učinit)	

Poř. č.	Připomínkové místo	Číslo jednací	Článek	AO	Připomínka	Vyhodnocení
					• Nedostatečným posouzením vlivů na životní prostředí a závažnému a trvalému zásahu do krajiny bez dostatečného odůvodnění (naopak nedůvodným snížením nároků tohoto odůvodnění vůči vybraným st avbám) • Nevyvrácení námi důvodně tvrzeného vlivu na významné přírodní lokality • Kumulací vlivů v území, když s touto kumulací materiál vůbec nepracuje • Negativní dopady na obyvatele obcí a kvalitu jejich života Zároveň upozorňujeme, že realizace související infrastruktury, zejména kabelového vedení k elektrárná m a navazujících přístupových komunikací, může mít negativní dopad na okolní prostředí, když my tent o vliv důvodně tvrdíme z důvodu předběžné opatrnosti. Jedná se zejména • zcela určité narušení krajinných rázů • zcela určité zásahy do zemědělsky či jinak využívaných pozemků • zcela určité celkové zhoršení kvality přírodního a obytného prostředí v dotčené lokalitě. Podáváme proto se vší vážností tuto připomínku. Současně upozorňujeme MMRČR, že v případě nevyhovění této připomínce jsme připraveni využít veškeré dostupné právní prostředky k ochraně svých práv,ato včetně podání návrhu na zrušení opatřen í obecné povahy u příslušného soudu, popř.u soudů vyšších, až po soud Ústavní. Nevyhovění připomínce bychom totiž museli chápat jako výrazný, trvalý a jinak neodstranitelný zásah do našich ústavně chráněných práv.	
7010.	Fajf Tomáš	MMR-43707-2026-81	99czzm	AOV89	**PŘIPOMÍNKY K:** **I. návrhu Změny č. 2 Územního rozvojového plánu ČR (ÚRP ČR)** **II. Vyhodnoceni vlivů návrhu Změny č. 2 ÚRP na udržitelný rozvoj území (SEA)** **III. návrhům jednotlivých územních opatřeni pro akcelerační oblasti (AO) vymezeným v návrhu Změny č. 2 ÚRP** Tímto podávám připomínku k návrhu vymezeni akceleračních oblastí pro větrné elektrárny (VTE). Na základě níže uvedených důvodů nesouhlasím s návrhem změny č. 2 ÚRP ČR, Vyhodnoceni vlivů návrhu Změny č. 2 ÚRP na udržitelný rozvoj území (SEA) a návrhům jednotlivých územních opatřeni pro akcelerační oblasti (AO) vymezeným v návrhu Změny č. 2 ÚRP. Veškeré níže uvedené připomínky se vztahuji současně ke všem výše uvedeným projednávaným částem veřejné vyhlášky. Připomínky podávám: ☒ jako osoba žijící v dotčeném území ☒ Jako vlastník nemovitosti v dotčeném území (uveďte adresu nebo list vlastnictví) ☒ jako osoba, která může být dotčena dopady návrhu (např. z hlediska krajiny, životního prostředí či kvality života) **A. Nedostatky návrhu** • návrh není dostatečně odůvodněn a **chybí konkrétní podklady** (zákon č. 500/2004 Sb.) • nebyly dostatečně posouzeny **dopady na životní prostředí** (zákon č. 100/2001 Sb.) • hrozí **narušeni krajiny a přírody** (zákon č. 114/1992 Sb.) • návrh **nerespektuje ochranu hodnot území a kvalitu bydlení** (zákon č. 283/2021 Sb.) • nebyly posouzeny jiné **varianty řešeni, zejména využiti brownfieldů** (opuštěných a již narušených ploch) a návrh tak neodůvodněně zasahuje do volné krajiny	**Akceptováno.** Akcelerační oblast AOV89 – Vlčí dola byla vypuštěna.

Poř. č.	Připomínkové místo	Číslo jednací	Článek	AO	Připomínka	Vyhodnocení
					• vychází **pouze z expertních odhadů** (počet věži, výkon, rozmístěni) • návrh **řeší problémy až dodatečně**, místo aby jim předešel • nejsou dostatečně vyhodnoceny **kumulativní dopady vice záměrů v území** **<u>B. Příroda, krajina a životní prostředí</u>** **1. Nedostatečné posouzeni vlivů na životní prostředí** • výskyt chráněných druhů (ptáci, netopýři) a zásah do migračních tras (vlk, rys apod.) • narušeni prvků ÚSES (biokoridory) • zásadní změna krajiny a její industrializace • dominantní stavby (až cca 250 m vysoké) viditelné na velké vzdálenosti • chybí posouzeni nočního osvětleni • nedostatečně řešen kumulativní vliv vice větrných elektráren **2. Nedostatečné posouzeni vlivů na vodu a klima** • hrozí narušení vsakování vody do půdy a změna odtokových poměrů, • může dojit ke zhoršeni schopnosti krajiny zadržovat vodu a riziko vysychání krajiny • chybí posouzeni vlivu na mikroklima, • nejsou dostatečně řešeny dopady na vodní režim území. **3. Zemědělská půda** • zábor a znehodnoceni kvalitní pudy • možné zásahy do půd l. a II. třídy ochrany (nejcennější půdy) • zhutněni půdy a zvýšeni eroze a fragmentace pozemků • nejasný stav a poškozeni melioraci **4. Nedostatečné posouzeni vlivů na obyvatele** • hluk a jeho dlouhodobý vliv nejsou dostatečně vyhodnoceny, • není dostatečně řešen stroboskopický efekt, • změna charakteru bydlení, • není dostatečně vysvětlen způsob stanoveni vzdálenosti od obytné zástavby, • nebyly dostatečně posouzeny dopady na hodnotu nemovitosti a kvalitu bydlení. **<u>C. Technická a bezpečnostní rizika</u>** **1. Nedostatečnost navržených zmírňujících opatřen**i • navržená opatřeni pouze částečně zmirňuji dopady, ale neřeší samotný střet, • řada opatření je formulována neurčitě a bez jasné kontroly jejich plněni, • významné problémy jsou odkládány až do navazujících řízení. **2. Technická a bezpečnostní rizika** • odlet ledu z rotorů v zimě, požáry zařízeni (obtížně zvládnutelné zásahy) a zásah bleskem, • pád části konstrukce, únik provozních kapalin, • kontaminace půdy a vody,	

Poř. č.	Připomínkové místo	Číslo jednací	Článek	AO	Připomínka	Vyhodnocení
					• šíření požáru do krajiny • v ČR dosud neexistuje právní ani metodická úprava požární bezpečnosti VTE a nejsou stanoveny konkrétní odstupové vzdálenosti od lesů či obytné zástavby z hlediska požárního rizika, • Ministerstvo dopravy připustilo existenci bezpečnostních rizik spojených s VTE, zejména vizuální distrakce řidičů, stínových efektů, nočního překážkového osvětleni, odletu ledu či havárii a odletu části konstrukci. Není jasně stanoveno, kdo **ponese odpovědnost za případné škody na zdraví, majetku a životním prostředí, nebo kdo bude provádět následnou likvidaci pokud investor zanikne.** **D. Specifikace a střety dané akcelerační oblasti** AOV C.: 89 Vlči dola Okres: Semily Kraj: Liberecký Tyto připomínky se vztahuji k vymezeni akcelerační oblasti v libereckém kraji, označované jako **č. AOV89 Vlči dola, která svými dopady zasahuje širší území zejména Nové Vsi nad Popelkou a okolních obcí.** **Název: Vlči dola.** Vymezuje se na území Libereckého kraje na území obci Nová Ves nad Popelkou, Bělá, Libštát, v těsné blízkosti Lomnice nad Poplekou. AOV89 bezprostředně ovlivňuje život 7 500 obyvatel dotčených obcí. Vzdálenost k obytné zástavbě je i pod 500m. Uvedená akcelerační oblast vykazuje následující možné střety a rizika: **1. Kumulativní a systémové dopady** Není řešeno: • souběžné působeni vice projektů • celkové zatíženi území • únosnost krajiny Hrozí **nevratná degradace území**. Obec Bělá je dle návrhu akceleračních zón obklopena z jihu a západu AOV89, v blízkosti cca 4km na sever je však navrhována další AOV88 Kundratice a směrem na východ jsou navrhovány ve vzdálenosti cca 10km další 2 akcelerační zóny u Čisté u Horek (Černý Háj a Borovnice). Bělá by tak byla obklopena větrnými elektrárnami ze všech světových stran. jedná se o neúměrné zatíženi území a nikde není vyhodnocena celková kumulace jednotlivých možných škodlivých vlivů jak na krajinu, tak na člověka, V rámci posuzováni vlivu záměru na životní prostředí a krajinný ráz nebyl odborně prověřen **kumulativní efekt** plánované výstavby větrného parku s existujícím provozem skládky odpadů Košťálov. Lokalita skládky Košťálov, situovaná severozápadně od dotčeného území, vytváří vlivem biochemických procesů a specifické odrazivosti povrchu významný **antropogenní tepelný ostrov**. Nad tělesem skládky dochází k pravidelné generaci **vzestupných termických konvektivních proudů**. Tyto proudy již v současnosti	

Poř. č.	Připomínkové místo	Číslo jednací	Článek	AO	Připomínka	Vyhodnocení
					vykazuji prokazatelný vliv na lokální mikroklima, kdy při převládajicim západním proudění dochází k termickému odklonu srážkových mas a narušeni přirozeného hydrologického režimu v závětří (směrem k obci). Instalace 10 větrných elektráren o celkové výšce 200m v bezprostřední blízkosti tohoto jevu vnese do území další negativní faktory: 1. **Zvýšená mechanická turbulence:** Rotory o průměru přes 150m způsobí nucené promícháváni mezní vrstvy atmosféry, čímž může dojit k další akceleraci rozptylu srážkové oblačnosti. 2. **Změna vertikálního profilu teploty:** Aerodynamický stín a turbulence za rotory mohou zesílit přenos tepla ze skládky do vyšších vrstev, čímž se prohloubí efekt mikroklimatické bariéry. 3. **Synergický efekt:** v dokumentaci není posouzeno, zda kombinace tepelného znečištěni ze skládky a mechanického ovlivněni proudění větrnými turbinami nepovede k nevratné **aridizaci (vysušováni) krajiny** v dotčených obcích. **Velké obavy máme v možném ovlivněni kapacity vrtu LB-2, podzemní vody pro zásobováni obyvatel**. Obec Bělá má ve svém katastru vrt - LB-2, který zásobuje cca 90% obyvatel této vesnice pitnou vodou. Vrt se nachází cca 500 od vymezené zóny. Máme obavy, aby nedošlo vlivem výstavby tohoto záměru k jeho poškození, či ovlivněni jeho kapacity. Vzhledem k výše uvedeném u považujeme stávající dokumentaci za nedostatečnou, neboť nezohledňuje specifické lokální meteorologické podmínky a jejich interakci se stávající technickou infrastrukturou v území. Dále neřeší dopady a možné ohroženi podzemní vody- obecní zásobovací vrt. **2. Dopady na obyvatele** Návrh nedostatečně řeší negativní vliv na: 1. hluk a nízkofrekvenční hluk 2. stroboskopický efekt 3. světelné zatíženi 4. kvalitu bydlení 5. hodnotu nemovitosti Tyto **vlivy nejsou řádně vyhodnoceny.** **Akcelerační zóna AOV89 Vlčí dola je navržena v bezprostřední blízkosti stávající obytné zástavby v Bělé (odstup 500m zde považujeme za zcela nedostačující). AOV89 Vlči dola nerespektuje umístěni vzhledem ke světovým stranám, vůči zastavěnému území obce je vymezena na jeho jižní a západní straně. stávající obytná zástavba by měla celodenní negativní vizuální dopad na většinu obyvatel obce. Občané obce by byli obtěžováni rušivým pohledem na několik větrných elektráren po celý den a večer pak vystaveni nepříjemnému stroboskopickému efektu zasahujícímu do většiny zastavěného území obce.** Podobně není zohledněn dopad hluku a šelestu na obyvatele, který by mohl být umocněn převládajíchni západními větry v území, které by nesly hluk přímo do středu obce Bělá. Jedná se o klidné venkovské území, zemědělskou krajinu, která je sama o sobě velmi tichá, standart hluku v okolí je jiný než ve městech, proto zde nové zdroje hluku budou působit velmi rušivě, obzvlášť při kumulaci vice zdrojů a to zároveň i při splněni limitů. Hluk z větrných elektráren je odlišný a problematický, stávající hluk na pozadí je velmi nízký, takže i povolených 40dB může být vnímáno velmi rušivě. V tichém venkovském prostředí by trvalý pdzující zvuk zejména v noci v letním období při otevřených oknech působil obtěžujÍcÍm způsobem. Problematické je vnímáni infrazvuku, umístěni větrných elektráren v takovéto blízkosti obydli nerespektuje moderní vědecké poznatky o biologických dopadech infrazvuku. V takto bezprostředních blízkostech větrných elektráren (do 2km) klesá cena nemovitostí o 20 až 40% a domy se stávají v podstatě neprodejné pro rodiny, které hledají klidné a zdravé bydlení, pro obec jako je Bělá je umístěni akcelerační zóny zcela nepřípustné, bydli zde rodiny s malými dětmi a chceme zachovat rozvoj obce i pro budoucí generace. výstavba větrných elektráren v AOV89 by zcela narušila **pohodu bydlení** v obci. Projekty 200metrových větrných obrů v bezprostřední blízkosti našich domovů nejsou	

Poř. č.	Připomínkové místo	Číslo jednací	Článek	AO	Připomínka	Vyhodnocení
					„zelenou budoucnosti", ale přímým útokem na zdraví obyvatel, ekologii krajiny a samotnou schopnost v daných lokalitách dále žit. Státní zájem na OZE je v tomto konkrétním případě v hrubém nepoměru k zásahu do vlastnických práv a pohody bydlení místních obyvatel. **3. Dopady na místní krajinu a charakter území** **AOV89 je navržena na území Globálního geoparku UNESCO český ráj. Každý geopark světové sítě podléhá každé čtyři roky periodickému hodnoceni a v případě špatného výsledku mohou být uložena opatřeni k nápravě, případně může být mezinárodní označení odebráno. Zřízením AOV89 by nad jakoukoli pochybnost došlo k poničeni významných estetických, kulturních i přírodních hodnot a poškozeni dálkových horizontů a krajinného rázu, který je chráněn zákonem 114/1992 o ochraně přírody a krajiny.** **4. Rozpor s prioritami směrnice RED III a zákonem č. 249/2025 sb.** Podle směrnice Evropského parlamentu a Rady RED III mají být akcelerační oblasti přednostně umístěny tam, kde stavba OZE nezpůsobí významné škody. Tedy na degradované půdě, v průmyslových areálech, v okolí dálnic, v brownfieldech. Na území navržené AOV89 se žádné narušené lokality nenacházejí. Naopak se jedná o zachovalou podhorskou krajinu s mozaikou lesů, " luk a poli. Navrženi AOV89 jde tedy přímo proti zadáni EU. Navíc nebylo provedeno vyhodnoceni alternativních lokalit, což je v rozporu s požadavky směrnice RED III. **5. Ohroženi mikroklimatu včetně srážkového režimu v oblasti** Obec Bělá dlouhodobě trpí srážkovým deficitem. Srážky, které jdou od západu l od Semill jsou vlivem tepltnich virů v oblasti lomu a skládky v košťálově odkoněny, směřuji na Horní Brannou a k nám ta voda nedojde. Srážky, které k nám přijdou jsou od Tábora. Pokud by měly v oblasti stát VTE o výšce 200m+, pak bude jejich výška diametrálně převyšovat i horu Tábor, a jsou velké obavy z toho, že ani tyto srážky k nám nedojdou. Ovlivni to klimatické podmínky a proudění. Distribuce tepla a vlhkosti v atmosféře se vlivem VTE mění, což má podle studii dopady na lokální klima. vznikají tepelné ostrovy, zvyšuje se teplota v oblasti až o jeden stupeň Celsia, mění se přísun vláhy a srážkový režim. Dopady větrných elektráren na mikroklima v okolí AOV89 nebyly vůbec posouzeny, což je v situaci, kdy oblast trpí stále častěji suchem, zásadní nedostatek. **6. Nepřípustnost nahrazováni prevence následným zmírňováním** Proces vymezováni akceleračních oblasti v rámci Změny č. 2 ÚRP ČR vykazuje zásadní metodickou vadu, která je v rozporu s principem předběžné opatrnosti (ČI. 191, odst. 2 Smlouvy o fungováni EU). Pořizovatel plošně rezignoval na povinnost vyloučit významné negativní vlivy na životní prostředí již ve fázi strategického plánováni. V dokumentaci SEA je u vymezených AO systémově používána formulace, že vlivy budou „zmírněny" (např. monitoringem mortality nebo technickými opatřeními až v rámci provozu). Tento postup je nepřípustný. Akcelerační oblast má být dle směrnice RED III územím s nízkým dopadem na životní prostředí. Pokud pořizovatel nemá k dispozici aktuální a podrobná data, která by negativní vlivy (např. na chráněné druhy živočichů či ekologickou stabilitu) vyloučila již nyní, nesmí takové území do akcelerační oblasti zařadit. Pro AOV88 je navržena řada zmirňujicich opatřeni, ale není zřejmé, kdo nese odpovědnost za kontrolu dodržováni těchto opatřeni a nejsou známé ani postihy za jejich nedodržováni. Obávám se, že navržená zmirňující opatřéni jsou pouze formální a nebudou v praxi dodržována. **7. Absence relevantních bio|ogických podkladů** Vymezení akcelerační oblasti v rámci Změny č. 2 ÚRP ČR vykazuje zásadní odbornou vadu v podobě nedostatečného zjištěni skutkového stavu. Pořizovatel dokumentace SEA rezignoval na provedeni relevantních terénních šetřeni, což činí návrh odborně nepřezkoumatelným. Pro validní vymezeni AO je nezbytný minimálně dvouletý terénní monitoring (zahrnující alespoň dvě vegetační sezóny), který by	

Poř. č.	Připomínkové místo	Číslo jednací	Článek	AO	Připomínka	Vyhodnocení
					zmapoval reálnou aktivitu ptactva a letounů v dotčené lokalitě. Hodnoceni vlivů je prováděno pouze na základě mapových podkladů velkých měřítek, což je pro účely akcelerace (zrychleného schvalováni) nepřípustné. Bez konkrétních dat o výskytu a migračních trasách druhů nelze žádné území označit za prokazatelně vhodné pro masivní výstavbu VTE. Požaduji provedení minimálně dvouletého monitoringu (2 kompletní vegetační sezóny) zaměřeného na aktivitu letounů a ptactva. Pouhá práce s mapovými podklady je pro vymezení AO nepřípustná a činí proces nezákonným. Na základě výše uvedeného požaduji důsledné přehodnoceni navržené akcelerační oblasti AOV 89 Vlči dola a její vyloučeni z návrhu změny č. 2 ÚRP. **E. Rozpor se zákony a právními předpisy ČR a EU** Návrh může být v rozporu zejména s: • zákonem č. 500/2004 Sb., správní řád, • zákonem č. 100/2001 Sb., o posuzováni vlivů na životní prostředí (EIA), • zákonem č. 114/1992 Sb., o ochraně přírody a krajiny, • zákonem č. 334/1992 Sb., o ochraně zemědělského půdního fondu, • zákonem č. 283/2021 Sb., stavební zákon, • podmínkami směrnice EU RED III (nevhodně zvolená lokalita, nevyřešené dopady) • principem předběžné opatrnosti dle čl. 191 SFEU, • právem na příznivé životní prostředí dle čl. 35 Listiny základních práv a svobod, • právem na ochranu zdraví dle čl. 31 Listiny základních práv a svobod, • právem na ochranu vlastnictví dle čl. 11 Listiny základních práv a svobod. **Závěr** S ohledem na výše uvedené skutečnosti nelze na základě dostupných podkladů vyloučit významný negativní vliv na krajinný ráz podkrkonošské krajiny, chráněné složky přírody, lidské zdraví a pokojné užíváni majetku. Návrh změny č. 2 ÚRP ČR je v této části v rozporu s principem předběžné opatrnosti, zasahuje do ústavního pořádku České republiky, je v rozporu s mezinárodními závazky ČR (Aarhuská úmluva, Evropská úmluva o krajině) i právem EU, a je tedy v předložené podobě **nezákonný a neschválitelný**. Současně žádám Ministerstvo pro místní rozvoj ČR, aby v rámci vypořádání těchto připomínek vyžádalo aktuální odborné vyjádřeni od Ministerstva životního prostředí ČR, Agentury ochrany přírody a krajiny ČR a Ministerstva zdravotnictví ČR ke všem výše uvedeným skutečnostem, zejména ve vztahu k absenci biologických průzkumů, narušeni migračních koridorů a absenci metodiky pro hodnoceni vlivů nízkofrekvenčního hluku na lidské zdraví. Na základě výše uvedeného požaduji **vyloučení AOV89 z návrhu změny č. 2 ÚRP ČR** nebo zásadní přepracování.	
7011.	Hypšová Michaela	MMR-43708-2026-81	99czzf 99czzg 99czzh	AOV82 AOV83 AOV84	III. ODŮVODNĚNÍ PŘIPOMÍNKY S vymezením výše uvedených akceleračních oblastí v navržené podobě zásadně nesouhlasím a požaduji jejich přehodnocení z těchto věcných důvodů: . 1. Nedostatečný odstup od obytné zástavby (ochrana před hlukem a infrazvukem) U všech tři oblasti (AOV82, AOV83, AOV84) byla distanční vzdálenost od obytné zástavy dotčených sídel (na př. Boreč, Skalsko, Kluky, Chorušice, Kadlín, Stránka, Lobeč, Bezdědice a dalších) stanovena na pouhých 0,5 km. Vzhledem k rozměrům moderních větrných elektráren (VTE) je tato vzdálenost z hlediska hlukové zátěže, stroboskopického efektu a vlivu infrazvuku na lidské zdraví zcela nedostatečná pro zachování odpovkjajIcl kvality života obyvatel.	**Akceptováno částečně.** Akcelerační oblast AOV84 – Doubravice byla vypuštěna. Akcelerační oblast AOV82 - Boreč a AOV83 - Chorušice byly zmenšeny. K připomínkám týkajícím se vlivů na zdraví obyvatel, chráněné druhy živočichů, krajinný ráz a kumulativní vlivy se uvádí, že vymezení akceleračních oblastí proběhlo na základě

Poř. č.	Připomínkové místo	Číslo jednací	Článek	AO	Připomínka	Vyhodnocení
					2. Negativní vliv na biodiverzitu a chráněné druhy fauny Sám předložený návrh přiznává, že v těchto lokalitách dojde k dotčeni fauny přírodních biotopů, lesů, křovin či mokřadů Košáteckého a Strenického potoka. výstavba přímo ohrožuje řadu chráněných a citlivých ptačích druhů, jako jsou luňák červený, moták pilich, moták pochop, moták lužní, ká ně lesní, káně rousná, volavka popelavá, výr velký či krkavec velký, stejně jako populace netopýrů. Oblasti AOV83 a AOV84 navíc prokazatelně zasahují do jádrového území a migračního koridoru vybraných chráněných velkých savců. Vzhledem k tomu, že tyto tři oblasti tvoří obrovský souvislý komplex o celkové rozloze přes 32 km', vznikne v krajině masivní bariéra s fatálním kumulativním dopadem na biotu, kterou nelze jednoduše vyřešit proklamovaným ,,územním opatřením", 3. Narušení krajinného rázu a blízkost CHKO Kokořínsko - Máchův kraj Všechny tři navržené akcelerační zóny bezprostředně sousedí s Chráněnou krajinnou oblasti Kokořínsko - Máchův kraj. Plánovaná výstavba desítek větrných elektráren o celkovém ť instalovaném výkonu až 318,5 MW nevratně znehodnotí krajinný ráz, dálkové pohledy a ' " panoramata této vysoce cenné a turisticky exponované oblasti. Nesouhlasím s tvrzením f C návrhu, že vizuální ochrana národních kulturních památek v okolí (hrad Bezděz, hrad Kokořín) nebude ohrožena z důvodu převládájiciho směru pohledů. Vztyčení těchto průmyslových C- · dominant v těsné blízkosti památek zásadně naruší vnímání historického kontextu krajiný. 4. Vliv na zemědělský půdní fond a životní prostředí Zabíráním a trvalým zniČením bonitní zemědělské půdy může vzniknout její nedostatek i ztráta její kvality. Zemědělská půda je součástí trvale udržitelného rozvoje a již déle jak 1 500 let slouží k výrobě potravin, nikoli k výrobě elektřiny. Vzhledem k existujícím válečným konfliktům vnímám ničeni orné půdy jako ohrožení potravinové bezpečnosti pro sebe i svoji ' rodinu. u větrných elektráren není v současnosti žádným známým zpijsobem vyřešena recyklace a zpracování odpadu z plastových částí, listů vrtule. Látky, ze kterých jsou tyto listy vyrobeny, jsou toxické, není možno je skladovat někde na hromadě a na rozdíl od jaderného odpadu jde o značné objemy. Nechci sám/sama ani v budoucí generaci ŽÍt v zemi s hromadami nezlikvidovatelného toxického odpadu. Lopatky větrných elektráren vytvářejí erozí deštěm, prachem, sněhem, kroupami neza nedbatelné množství mikroskopického toxického prachu, který se trvale ukládá v půdě, a pokud jsou umístěny v blízkosti zemědělské a lesní půdy, dostává se tento škodlivý materiál nevratným způsobem do celého potravního řetězce. Umisťování větrných elektráren do blízkosti zemědělství a lesních honiteb vnímám jako ohrožení svého zdraví, nechci být nedobrovolnou součástí ta kového potravního řetězce. IV. NÁVRH ŘEŠENÍ (POŽADAVKY PODATELE) **Na základě výše uvedených argumentů požaduji:** **aby byly akcelerační oblasti AOV82, AOV83 a AOV84 z návrhu Změny č. 2 Územního rozvojového plánu zcela vyjmuty.**	biologického posouzení konkrétních navrhovaných území podle § 11 odst. 3 resp. 4 zákona č. 249/2025 Sb. (ZOZE), jehož výsledky spolu s výsledky vyhodnocení vlivů na udržitelný rozvoj území (VVURÚ, Příloha 5 k Změně č. 2 ÚRP) byly zapracovány do návrhu; oblasti, u nichž autorizované osoby identifikovaly významné negativní nebo kumulativní vlivy, byly ze Změny č. 2 ÚRP vyloučeny (odůvodnění Změny č. 2 ÚRP, odst. 32). Pro výběr ploch byl využit mimo jiné výsledek biologického posouzení; pro každou akcelerační oblast bylo zpracováno biologické posouzení, jehož výsledky byly zapracovány do podmínek územních opatření (ochrana biotopů, biologický dozor, monitoring mortality ptáků, detekční systémy, selektivní odstávky). Nebyly identifikovány významné negativní vlivy, které by bránily vymezení AOV82 a AOV83. Posouzení kumulativních vlivů proběhlo v rámci VVURÚ na úrovni koncepce, a to jak individuálně pro každou akcelerační oblast, tak pro Změnu č. 2 ÚRP jako celek; územní opatření pro VTE ukládají povinnost vypracovat hlukovou studii zahrnující všechny stávající zdroje hluku v dotčeném území. Obavy z hluku, stroboskopického efektu a dopadů na pohodu bydlení jsou řešeny povinností zpracovat ke každému záměru VTE hlukovou studii a studii minimalizace shadow flicker efektu; zákonné hygienické limity musí záměry splnit v navazujícím stavebním řízení. Minimální vzdálenost 500 m od obytné zástavby sídel snižuje rizika pro obyvatele. K otázce toxického odpadu z laminátových lopatů a mikroplastů se uvádí, že výstavba a provoz VTE nejsou spojeny s emisemi zdravotně závadných látek v relevantních koncentracích; nakládání s odpady z dožitých lopatek se řídí obecnou odpadovou legislativou a nesouvisí s územně plánovacím vymezením akceleračních oblastí. Zákon č. 334/1992 Sb., o ochraně ZPF, se na záměry v akceleračních oblastech vztahuje v plném rozsahu; vymezení AO v ÚRP nenahrazuje souhlas orgánu ochrany ZPF.
7012.	SH ČMS – SDH Horní Lapač	MMR-43709-2026-81	99czzzb	AOV109	**Připomínka SH ČMS – SDH Horní Lapač k návrhu Změny č. 2 Územního rozvojového plánu ČR a návrhu akcelerační oblasti AOV109 Lukoveček** SH ČMS – SDH Horní Lapač podává tuto připomínku k návrhu akcelerační oblasti **AOV109 Lukoveček** z pohledu ochrany obyvatelstva, požární ochrany, bezpečnosti a krizové připravenosti území. Jako subjekt dlouhodobě působící v oblasti požární ochrany a zásahové činnosti považujeme za nedostatečně vyhodnocené zejména otázky související s bezpečnostními a požárními riziky větrných elektráren. Za významné považujeme zejména:	**Akceptováno jinak.** Akcelerační oblast AOV109 – Lukoveček byla vypuštěna.

Poř. č.	Připomínkové místo	Číslo jednací	Článek	AO	Připomínka	Vyhodnocení
					• riziko požárů technologických zařízení ve velkých výškách, • komplikovanost zásahu u výškových konstrukcí přesahujících běžné možnosti standardní hasičské techniky, • riziko zásahu bleskem, požárů elektroinstalací a provozních systémů, • možné úniky provozních kapalin a dopady na půdu a vodní prostředí, • bezpečnostní rizika spojená s odletem ledu, částí konstrukce či havárií zařízení, • otázku dostupnosti vody pro hašení a podmínek zásahu v dotčeném území, • dostupnost příjezdových tras a možnost bezpečného zásahu jednotek požární ochrany. Současně upozorňujeme, že v České republice dosud neexistuje ucelená právní ani metodická úprava požární bezpečnosti větrných elektráren, zejména ve vztahu k odstupovým vzdálenostem, zásahovým postupům a řešení mimořádných událostí u obdobně vysokých zařízení. Podle našeho názoru nebyly tyto aspekty v návrhu AOV109 dostatečně posouzeny. Domníváme se, že při existenci odborných a bezpečnostních nejistot je nezbytné důsledně uplatnit **princip prevence a princip předběžné opatrnosti**. Z uvedených důvodů žádáme přehodnocení návrhu **AOV109 Lukoveček** a podrobnější vyhodnocení aspektů požární ochrany, bezpečnosti a krizové připravenosti území.	
7013.	Josef Hadinec	MMR-43711-2026-81	99czzm	AOV89	**<u>PŘIPOMÍNKY K:</u>** **I. návrhu Změny č. 2 Územního rozvojového plánu ČR (ÚRP ČR)** **II. Vyhodnoceni vlivů návrhu Změny č. 2 ÚRP na udržitelný rozvoj území (SEA)** **III. návrhům jednotlivých územních opatřeni pro akcelerační oblasti (AO) vymezeným v návrhu Změny č. 2 ÚRP** Tímto podávám připomínku k návrhu vymezeni akceleračních oblastí pro větrné elektrárny (VTE). Na základě níže uvedených důvodů nesouhlasím s návrhem změny č. 2 ÚRP ČR, Vyhodnoceni vlivů návrhu Změny č. 2 ÚRP na udržitelný rozvoj území (SEA) a návrhům jednotlivých územních opatřeni pro akcelerační oblasti (AO) vymezeným v návrhu Změny č. 2 ÚRP. Veškeré níže uvedené připomínky se vztahuji současně ke všem výše uvedeným projednávaným částem veřejné vyhlášky. Připomínky podávám: ☒ jako osoba žijící v dotčeném území ☒ Jako vlastník nemovitosti v dotčeném území (uveďte adresu nebo list vlastnictví) ☒ jako osoba, která může být dotčena dopady návrhu (např. z hlediska krajiny, životního prostředí či kvality života) **<u>A. Nedostatky návrhu</u>** • návrh není dostatečně odůvodněn a **chybí konkrétní podklady** (zákon č. 500/2004 Sb.) • nebyly dostatečně posouzeny **dopady na životní prostředí** (zákon č. 100/2001 Sb.) • hrozí **narušeni krajiny a přírody** (zákon č. 114/1992 Sb.) • návrh **nerespektuje ochranu hodnot území a kvalitu bydlení** (zákon č. 283/2021 Sb.) • nebyly posouzeny jiné **varianty řešeni, zejména využiti brownfieldů** (opuštěných a již narušených ploch) a návrh tak neodůvodněně zasahuje do volné krajiny • vychází **pouze z expertních odhadů** (počet věži, výkon, rozmístěni) • návrh **řeší problémy až dodatečně**, místo aby jim předešel	**Akceptováno.** Akcelerační oblast AOV89 – Vlčí dola byla vypuštěna.

Poř. č.	Připomínkové místo	Číslo jednací	Článek	AO	Připomínka	Vyhodnocení
					• nejsou dostatečně vyhodnoceny **kumulativní dopady vice záměrů v území** **<u>B. Příroda, krajina a životní prostředí</u>** **1. Nedostatečné posouzeni vlivů na životní prostředí** • výskyt chráněných druhů (ptáci, netopýři) a zásah do migračních tras (vlk, rys apod.) • narušeni prvků ÚSES (biokoridory) • zásadní změna krajiny a její industrializace • dominantní stavby (až cca 250 m vysoké) viditelné na velké vzdálenosti • chybí posouzeni nočního osvětleni • nedostatečně řešen kumulativní vliv vice větrných elektráren **2. Nedostatečné posouzeni vlivů na vodu a klima** • hrozí narušení vsakování vody do půdy a změna odtokových poměrů, • může dojit ke zhoršeni schopnosti krajiny zadržovat vodu a riziko vysychání krajiny • chybí posouzeni vlivu na mikroklima, • nejsou dostatečně řešeny dopady na vodní režim území. **3. Zemědělská půda** • zábor a znehodnoceni kvalitní pudy • možné zásahy do půd l. a II. třídy ochrany (nejcennější půdy) • zhutněni půdy a zvýšeni eroze a fragmentace pozemků • nejasný stav a poškozeni melioraci **4. Nedostatečné posouzeni vlivů na obyvatele** • hluk a jeho dlouhodobý vliv nejsou dostatečně vyhodnoceny, • není dostatečně řešen stroboskopický efekt, • změna charakteru bydlení, • není dostatečně vysvětlen způsob stanoveni vzdálenosti od obytné zástavby, • nebyly dostatečně posouzeny dopady na hodnotu nemovitosti a kvalitu bydlení. **<u>C. Technická a bezpečnostní rizika</u>** **1. Nedostatečnost navržených zmírňujících opatřen**i • navržená opatřeni pouze částečně zmirňuji dopady, ale neřeší samotný střet, • řada opatření je formulována neurčitě a bez jasné kontroly jejich plněni, • významné problémy jsou odkládány až do navazujících řízení. **2. Technická a bezpečnostní rizika** • odlet ledu z rotorů v zimě, požáry zařízeni (obtížně zvládnutelné zásahy) a zásah bleskem, • pád části konstrukce, únik provozních kapalin, • kontaminace půdy a vody, • šíření požáru do krajiny	

Poř. č.	Připomínkové místo	Číslo jednací	Článek	AO	Připomínka	Vyhodnocení
					• v ČR dosud neexistuje právní ani metodická úprava požární bezpečnosti VTE a nejsou stanoveny konkrétní odstupové vzdálenosti od lesů či obytné zástavby z hlediska požárního rizika, • Ministerstvo dopravy připustilo existenci bezpečnostních rizik spojených s VTE, zejména vizuální distrakce řidičů, stínových efektů, nočního překážkového osvětleni, odletu ledu či havárii a odletu části konstrukci. Není jasně stanoveno, kdo **ponese odpovědnost za případné škody na zdraví, majetku a životním prostředí, nebo kdo bude provádět následnou likvidaci pokud investor zanikne.** **<u>D. Specifikace a střety dané akcelerační oblasti</u>** AOV C.: 89 Vlči dola Okres: Semily Kraj: Liberecký Tyto připomínky se vztahuji k vymezeni akcelerační oblasti v libereckém kraji, označované jako **č. AOV89 Vlči dola, která svými dopady zasahuje širší území zejména Nové Vsi nad Popelkou a okolních obcí.** **Název: Vlči dola.** Vymezuje se na území Libereckého kraje na území obci Nová Ves nad Popelkou, Bělá, Libštát, v těsné blízkosti Lomnice nad Poplekou. AOV89 bezprostředně ovlivňuje život 7 500 obyvatel dotčených obcí. Vzdálenost k obytné zástavbě je i pod 500m. Uvedená akcelerační oblast vykazuje následující možné střety a rizika: **<u>1. Kumulativní a systémové dopady</u>** Není řešeno: • souběžné působeni vice projektů • celkové zatíženi území • únosnost krajiny Hrozí **nevratná degradace území**. Obec Bělá je dle návrhu akceleračních zón obklopena z jihu a západu AOV89, v blízkosti cca 4km na sever je však navrhována další AOV88 Kundratice a směrem na východ jsou navrhovány ve vzdálenosti cca 10km další 2 akcelerační zóny u Čisté u Horek (Černý Háj a Borovnice). Bělá by tak byla obklopena větrnými elektrárnami ze všech světových stran. jedná se o neúměrné zatíženi území a nikde není vyhodnocena celková kumulace jednotlivých možných škodlivých vlivů jak na krajinu, tak na člověka, V rámci posuzováni vlivu záměru na životní prostředí a krajinný ráz nebyl odborně prověřen **kumulativní efekt** plánované výstavby větrného parku s existujícím provozem skládky odpadů Košťálov. Lokalita skládky Košťálov, situovaná severozápadně od dotčeného území, vytváří vlivem biochemických procesů a specifické odrazivosti povrchu významný **antropogenní tepelný ostrov**. Nad tělesem skládky dochází k pravidelné generaci **vzestupných termických konvektivních proudů**. Tyto proudy již v současnosti vykazuji prokazatelný vliv na lokální mikroklima, kdy při převládajícím západním proudění dochází k	

Poř. č.	Připomínkové místo	Číslo jednací	Článek	AO	Připomínka	Vyhodnocení
					termickému odklonu srážkových mas a narušeni přirozeného hydrologického režimu v závětří (směrem k obci). Instalace 10 větrných elektráren o celkové výšce 200m v bezprostřední blízkosti tohoto jevu vnese do území další negativní faktory: 1. **Zvýšená mechanická turbulence:** Rotory o průměru přes 150m způsobí nucené promícháváni mezní vrstvy atmosféry, čímž může dojit k další akceleraci rozptylu srážkové oblačnosti. 2. **Změna vertikálního profilu teploty:** Aerodynamický stín a turbulence za rotory mohou zesílit přenos tepla ze skládky do vyšších vrstev, čímž se prohloubí efekt mikroklimatické bariéry. 3. **Synergický efekt:** v dokumentaci není posouzeno, zda kombinace tepelného znečištěni ze skládky a mechanického ovlivněni proudění větrnými turbínami nepovede k nevratné **aridizaci (vysušováni) krajiny** v dotčených obcích. **Velké obavy máme v možném ovlivněni kapacity vrtu LB-2, podzemní vody pro zásobováni obyvatel**. Obec Bělá má ve svém katastru vrt - LB-2, který zásobuje cca 90% obyvatel této vesnice pitnou vodou. Vrt se nachází cca 500 od vymezené zóny. Máme obavy, aby nedošlo vlivem výstavby tohoto záměru k jeho poškození, či ovlivněni jeho kapacity. Vzhledem k výše uvedeném u považujeme stávající dokumentaci za nedostatečnou, neboť nezohledňuje specifické lokální meteorologické podmínky a jejich interakci se stávající technickou infrastrukturou v území. Dále neřeší dopady a možné ohroženi podzemní vody- obecní zásobovací vrt. **2. Dopady na obyvatele** Návrh nedostatečně řeší negativní vliv na: 1. hluk a nízkofrekvenční hluk 2. stroboskopický efekt 3. světelné zatíženi 4. kvalitu bydlení 5. hodnotu nemovitosti Tyto **vlivy nejsou řádně vyhodnoceny.** **Akcelerační zóna AOV89 Vlčí dola je navržena v bezprostřední blízkosti stávající obytné zástavby v Bělé (odstup 500m zde považujeme za zcela nedostačující). AOV89 Vlči dola nerespektuje umístěni vzhledem ke světovým stranám, vůči zastavěnému území obce je vymezena na jeho jižní a západní straně. stávající obytná zástavba by měla celodenní negativní vizuální dopad na většinu obyvatel obce. Občané obce by byli obtěžováni rušivým pohledem na několik větrných elektráren po celý den a večer pak vystaveni nepříjemnému stroboskopickému efektu zasahujícímu do většiny zastavěného území obce.** Podobně není zohledněn dopad hluku a šelestu na obyvatele, který by mohl být umocněn převládajícími západními větry v území, které by nesly hluk přímo do středu obce Bělá. Jedná se o klidné venkovské území, zemědělskou krajinu, která je sama o sobě velmi tichá, standart hluku v okolí je jiný než ve městech, proto zde nové zdroje hluku budou působit velmi rušivě, obzvlášť při kumulaci vice zdrojů a to zároveň i při splněni limitů. Hluk z větrných elektráren je odlišný a problematický, stávající hluk na pozadí je velmi nízký, takže i povolených 40dB může být vnímáno velmi rušivě. V tichém venkovském prostředí by trvalý pulzující zvuk zejména v noci v letním období při otevřených oknech působil obtěžujícím způsobem. Problematické je vnímáni infrazvuku, umístěni větrných elektráren v takovéto blízkosti obydli nerespektuje moderní vědecké poznatky o biologických dopadech infrazvuku. V takto bezprostředních blízkostech větrných elektráren (do 2km) klesá cena nemovitostí o 20 až 40% a domy se stávají v podstatě neprodejné pro rodiny, které hledají klidné a zdravé bydlení, pro obec jako je Bělá je umístěni akcelerační zóny zcela nepřípustné, bydli zde rodiny s malými dětmi a chceme zachovat rozvoj obce i pro budoucí generace. výstavba větrných elektráren v AOV89 by zcela narušila **pohodu bydlení** v obci. Projekty 200metrových větrných obrů v bezprostřední blízkosti našich domovů nejsou „zelenou budoucnosti", ale přímým útokem na zdraví obyvatel, ekologii krajiny a samotnou schopnost v	

Poř. č.	Připomínkové místo	Číslo jednací	Článek	AO	Připomínka	Vyhodnocení
					daných lokalitách dále žit. Státní zájem na OZE je v tomto konkrétním případě v hrubém nepoměru k zásahu do vlastnických práv a pohody bydlení místních obyvatel. **3. Dopady na místní krajinu a charakter území** **AOV89 je navržena na území Globálního geoparku UNESCO český ráj. Každý geopark světové sítě podléhá každé čtyři roky periodickému hodnoceni a v případě špatného výsledku mohou být uložena opatřeni k nápravě, případně může být mezinárodní označení odebráno. Zřízením AOV89 by nad jakoukoli pochybnost došlo k poničeni významných estetických, kulturních i přírodních hodnot a poškozeni dálkových horizontů a krajinného rázu, který je chráněn zákonem 114/1992 o ochraně přírody a krajiny.** **4. Rozpor s prioritami směrnice RED III a zákonem č. 249/2025 sb.** Podle směrnice Evropského parlamentu a Rady RED III mají být akcelerační oblasti přednostně umístěny tam, kde stavba OZE nezpůsobí významné škody. Tedy na degradované půdě, v průmyslových areálech, v okolí dálnic, v brownfieldech. Na území navržené AOV89 se žádné narušené lokality nenacházejí. Naopak se jedná o zachovalou podhorskou krajinu s mozaikou lesů, " luk a poli. Navrženi AOV89 jde tedy přímo proti zadáni EU. Navíc nebylo provedeno vyhodnoceni alternativních lokalit, což je v rozporu s požadavky směrnice RED III. **5. Ohroženi mikroklimatu včetně srážkového režimu v oblasti** Obec Bělá dlouhodobě trpí srážkovým deficitem. Srážky, které jdou od západu / od Semil/ jsou vlivem tepltnich virů v oblasti lomu a skládky v košťálově odkoněny, směřuji na Horní Brannou a k nám ta voda nedojde. Srážky, které k nám přijdou jsou od Tábora. Pokud by měly v oblasti stát VTE o výšce 200m+, pak bude jejich výška diametrálně převyšovat i horu Tábor, a jsou velké obavy z toho, že ani tyto srážky k nám nedojdou. Ovlivni to klimatické podmínky a proudění. Distribuce tepla a vlhkosti v atmosféře se vlivem VTE mění, což má podle studii dopady na lokální klima. vznikají tepelné ostrovy, zvyšuje se teplota v oblasti až o jeden stupeň Celsia, mění se přísun vláhy a srážkový režim. Dopady větrných elektráren na mikroklima v okolí AOV89 nebyly vůbec posouzeny, což je v situaci, kdy oblast trpí stále častěji suchem, zásadní nedostatek. **6. Nepřípustnost nahrazováni prevence následným zmírňováním** Proces vymezováni akceleračních oblasti v rámci Změny č. 2 ÚRP ČR vykazuje zásadní metodickou vadu, která je v rozporu s principem předběžné opatrnosti (ČI. 191, odst. 2 Smlouvy o fungováni EU). Pořizovatel plošně rezignoval na povinnost vyloučit významné negativní vlivy na životní prostředí již ve fázi strategického plánováni. V dokumentaci SEA je u vymezených AO systémově používána formulace, že vlivy budou „zmírněny" (např. monitoringem mortality nebo technickými opatřeními až v rámci provozu). Tento postup je nepřípustný. Akcelerační oblast má být dle směrnice RED III územím s nízkým dopadem na životní prostředí. Pokud pořizovatel nemá k dispozici aktuální a podrobná data, která by negativní vlivy (např. na chráněné druhy živočichů či ekologickou stabilitu) vyloučila již nyní, nesmí takové území do akcelerační oblasti zařadit. Pro AOV88 je navržena řada zmírňujících opatřeni, ale není zřejmé, kdo nese odpovědnost za kontrolu dodržováni těchto opatřeni a nejsou známé ani postihy za jejich nedodržováni. Obávám se, že navržená zmirňující opatření jsou pouze formální a nebudou v praxi dodržována. **7. Absence relevantních bio|ogických podkladů** Vymezení akcelerační oblasti v rámci Změny č. 2 ÚRP ČR vykazuje zásadní odbornou vadu v podobě nedostatečného zjištěni skutkového stavu. Pořizovatel dokumentace SEA rezignoval na provedeni relevantních terénních šetřeni, což činí návrh odborně nepřezkoumatelným. Pro validní vymezeni AO je nezbytný minimálně dvouletý terénní monitoring (zahrnující alespoň dvě vegetační sezóny), který by zmapoval reálnou aktivitu ptactva a letounů v dotčené lokalitě. Hodnoceni vlivů je prováděno pouze na	

Poř. č.	Připomínkové místo	Číslo jednací	Článek	AO	Připomínka	Vyhodnocení
					základě mapových podkladů velkých měřítek, což je pro účely akcelerace (zrychleného schvalováni) nepřípustné. Bez konkrétních dat o výskytu a migračních trasách druhů nelze žádné území označit za prokazatelně vhodné pro masivní výstavbu VTE. Požaduji provedení minimálně dvouletého monitoringu (2 kompletní vegetační sezóny) zaměřeného na aktivitu letounů a ptactva. Pouhá práce s mapovými podklady je pro vymezení AO nepřípustná a činí proces nezákonným. Na základě výše uvedeného požaduji důsledné přehodnoceni navržené akcelerační oblasti AOV 89 Vlčí dola a její vyloučeni z návrhu změny č. 2 ÚRP. **E. Rozpor se zákony a právními předpisy ČR a EU** Návrh může být v rozporu zejména s: • zákonem č. 500/2004 Sb., správní řád, • zákonem č. 100/2001 Sb., o posuzováni vlivů na životní prostředí (EIA), • zákonem č. 114/1992 Sb., o ochraně přírody a krajiny, • zákonem č. 334/1992 Sb., o ochraně zemědělského půdního fondu, • zákonem č. 283/2021 Sb., stavební zákon, • podmínkami směrnice EU RED III (nevhodně zvolená lokalita, nevyřešené dopady) • principem předběžné opatrnosti dle čl. 191 SFEU, • právem na příznivé životní prostředí dle čl. 35 Listiny základních práv a svobod, • právem na ochranu zdraví dle čl. 31 Listiny základních práv a svobod, • právem na ochranu vlastnictví dle čl. 11 Listiny základních práv a svobod. **Závěr** S ohledem na výše uvedené skutečnosti nelze na základě dostupných podkladů vyloučit významný negativní vliv na krajinný ráz podkrkonošské krajiny, chráněné složky přírody, lidské zdraví a pokojné užíváni majetku. Návrh změny č. 2 ÚRP ČR je v této části v rozporu s principem předběžné opatrnosti, zasahuje do ústavního pořádku České republiky, je v rozporu s mezinárodními závazky ČR (Aarhuská úmluva, Evropská úmluva o krajině) i právem EU, a je tedy v předložené podobě **nezákonný a neschválitelný**. Současně žádám Ministerstvo pro místní rozvoj ČR, aby v rámci vypořádání těchto připomínek vyžádalo aktuální odborné vyjádřeni od Ministerstva životního prostředí ČR, Agentury ochrany přírody a krajiny ČR a Ministerstva zdravotnictví ČR ke všem výše uvedeným skutečnostem, zejména ve vztahu k absenci biologických průzkumů, narušeni migračních koridorů a absenci metodiky pro hodnoceni vlivů nízkofrekvenčního hluku na lidské zdraví. Na základě výše uvedeného požaduji **vyloučení AOV89 z návrhu změny č. 2 ÚRP ČR** nebo zásadní přepracování.	
7014.	Josef Pešek	MMR-43712-2026-81	99czt	AOV66	Věc: Připomínka k návrhům Změny Č.2 Územního rozvojového plánu a územních opatření. Vznáším připomínku k Návrhu změny Č.2 územního rozvojového plánu, Vyhodnocení vlivů návrhu změny Č.2 územního rozvojového plánu na udržitelný rozvoj území, Návrhů jednotlivých územních opatření k akceleračním oblastem vymezených v návrhu zrněny č. 2 územního rozvojového plánu ke stanovené akcelerační zóně AOV 66 Radostín: - VTE mají negativní vliv na pohodu bydlení, není provedeno zjištění a hodnocení vlivu hluku, světelných (stroboskopických) efektů - znehodnocení oblasti pro agroturistiku a cykloturistiku - oblast bude nezajímavá pro rekreaci a odpočinek	**Akceptováno.** Akcelerační oblast AOV66 – Radostín byla vypuštěna.

Poř. č.	Připomínkové místo	Číslo jednací	Článek	AO	Připomínka	Vyhodnocení
					Nesouhlasím s návrhem akcelerační zóny AOV66 Radostín v katastrálním území Radostína nad Oslavou.	
7015.	Jiří Broml	MMR-43714-2026-81	99czzm	AOV89	**<u>PŘIPOMÍNKY K:</u>** **I. návrhu Změny č. 2 Územního rozvojového plánu ČR (ÚRP ČR)** **II. Vyhodnoceni vlivů návrhu Změny č. 2 ÚRP na udržitelný rozvoj území (SEA)** **III. návrhům jednotlivých územních opatřeni pro akcelerační oblasti (AO) vymezeným v návrhu Změny č. 2 ÚRP** Tímto podávám připomínku k návrhu vymezeni akceleračních oblastí pro větrné elektrárny (VTE). Na základě níže uvedených důvodů nesouhlasím s návrhem změny č. 2 ÚRP ČR, Vyhodnoceni vlivů návrhu Změny č. 2 ÚRP na udržitelný rozvoj území (SEA) a návrhům jednotlivých územních opatřeni pro akcelerační oblasti (AO) vymezeným v návrhu Změny č. 2 ÚRP. Veškeré níže uvedené připomínky se vztahuji současně ke všem výše uvedeným projednávaným částem veřejné vyhlášky. Připomínky podávám: ☒ jako osoba žijící v dotčeném území ☒ Jako vlastník nemovitosti v dotčeném území (uveďte adresu nebo list vlastnictví) ☒ jako osoba, která může být dotčena dopady návrhu (např. z hlediska krajiny, životního prostředí či kvality života) **<u>A. Nedostatky návrhu</u>** • návrh není dostatečně odůvodněn a **chybí konkrétní podklady** (zákon č. 500/2004 Sb.) • nebyly dostatečně posouzeny **dopady na životní prostředí** (zákon č. 100/2001 Sb.) • hrozí **narušeni krajiny a přírody** (zákon č. 114/1992 Sb.) • návrh **nerespektuje ochranu hodnot území a kvalitu bydlení** (zákon č. 283/2021 Sb.) • nebyly posouzeny jiné **varianty řešeni, zejména využiti brownfieldů** (opuštěných a již narušených ploch) a návrh tak neodůvodněně zasahuje do volné krajiny • vychází **pouze z expertních odhadů** (počet věži, výkon, rozmístěni) • návrh **řeší problémy až dodatečně**, místo aby jim předešel • nejsou dostatečně vyhodnoceny **kumulativní dopady vice záměrů v území** **<u>B. Příroda, krajina a životní prostředí</u>** **1. Nedostatečné posouzeni vlivů na životní prostředí** • výskyt chráněných druhů (ptáci, netopýři) a zásah do migračních tras (vlk, rys apod.) • narušeni prvků ÚSES (biokoridory) • zásadní změna krajiny a její industrializace • dominantní stavby (až cca 250 m vysoké) viditelné na velké vzdálenosti • chybí posouzeni nočního osvětleni • nedostatečně řešen kumulativní vliv vice větrných elektráren **2. Nedostatečné posouzeni vlivů na vodu a klima** • hrozí narušení vsakování vody do půdy a změna odtokových poměrů, • může dojit ke zhoršeni schopnosti krajiny zadržovat vodu a riziko vysychání krajiny	**Akceptováno.** Akcelerační oblast AOV89 – Vlčí dola byla vypuštěna.

Poř. č.	Připomínkové místo	Číslo jednací	Článek	AO	Připomínka	Vyhodnocení
					• chybí posouzeni vlivu na mikroklima, • nejsou dostatečně řešeny dopady na vodní režim území. **3. Zemědělská půda** • zábor a znehodnoceni kvalitní pudy • možné zásahy do půd l. a II. třídy ochrany (nejcennější půdy) • zhutněni půdy a zvýšeni eroze a fragmentace pozemků • nejasný stav a poškozeni melioraci **4. Nedostatečné posouzeni vlivů na obyvatele** • hluk a jeho dlouhodobý vliv nejsou dostatečně vyhodnoceny, • není dostatečně řešen stroboskopický efekt, • změna charakteru bydlení, • není dostatečně vysvětlen způsob stanoveni vzdálenosti od obytné zástavby, • nebyly dostatečně posouzeny dopady na hodnotu nemovitosti a kvalitu bydlení. **C. Technická a bezpečnostní rizika** **1. Nedostatečnost navržených zmírňujících opatřen**i • navržená opatřeni pouze částečně zmirňuji dopady, ale neřeší samotný střet, • řada opatření je formulována neurčitě a bez jasné kontroly jejich plněni, • významné problémy jsou odkládány až do navazujících řízení. **2. Technická a bezpečnostní rizika** • odlet ledu z rotorů v zimě, požáry zařízeni (obtížně zvládnutelné zásahy) a zásah bleskem, • pád části konstrukce, únik provozních kapalin, • kontaminace půdy a vody, • šíření požáru do krajiny • v ČR dosud neexistuje právní ani metodická úprava požární bezpečnosti VTE a nejsou stanoveny konkrétní odstupové vzdálenosti od lesů či obytné zástavby z hlediska požárního rizika, • Ministerstvo dopravy připustilo existenci bezpečnostních rizik spojených s VTE, zejména vizuální distrakce řidičů, stínových efektů, nočního překážkového osvětleni, odletu ledu či havárii a odletu části konstrukci. Není jasně stanoveno, kdo **ponese odpovědnost za případné škody na zdraví, majetku a životním prostředí, nebo kdo bude provádět následnou likvidaci pokud investor zanikne.** **D. Specifikace a střety dané akcelerační oblasti** AOV C.: 89 Vlči dola Okres: Semily	

Poř. č.	Připomínkové místo	Číslo jednací	Článek	AO	Připomínka	Vyhodnocení
					Kraj: Liberecký Tyto připomínky se vztahuji k vymezeni akcelerační oblasti v libereckém kraji, označované jako **č. AOV89 Vlči dola, která svými dopady zasahuje širší území zejména Nové Vsi nad Popelkou a okolních obcí.** **Název: Vlči dola.** Vymezuje se na území Libereckého kraje na území obci Nová Ves nad Popelkou, Bělá, Libštát, v těsné blízkosti Lomnice nad Poplekou. AOV89 bezprostředně ovlivňuje život 7 500 obyvatel dotčených obcí. Vzdálenost k obytné zástavbě je i pod 500m. Uvedená akcelerační oblast vykazuje následující možné střety a rizika: **1. Kumulativní a systémové dopady** Není řešeno: • souběžné působeni vice projektů • celkové zatíženi území • únosnost krajiny Hrozí **nevratná degradace území**. Obec Bělá je dle návrhu akceleračních zón obklopena z jihu a západu AOV89, v blízkosti cca 4km na sever je však navrhována další AOV88 Kundratice a směrem na východ jsou navrhovány ve vzdálenosti cca 10km další 2 akcelerační zóny u Čisté u Horek (Černý Háj a Borovnice). Bělá by tak byla obklopena větrnými elektrárnami ze všech světových stran. jedná se o neúměrné zatíženi území a nikde není vyhodnocena celková kumulace jednotlivých možných škodlivých vlivů jak na krajinu, tak na člověka, V rámci posuzováni vlivu záměru na životní prostředí a krajinný ráz nebyl odborně prověřen **kumulativní efekt** plánované výstavby větrného parku s existujícím provozem skládky odpadů Košťálov. Lokalita skládky Košťálov, situovaná severozápadně od dotčeného území, vytváří vlivem biochemických procesů a specifické odrazivosti povrchu významný **antropogenní tepelný ostrov**. Nad tělesem skládky dochází k pravidelné generaci **vzestupných termických konvektivních proudů**. Tyto proudy již v současnosti vykazuji prokazatelný vliv na lokální mikroklima, kdy při převládajícím západním proudění dochází k termickému odklonu srážkových mas a narušeni přirozeného hydrologického režimu v závětří (směrem k obci). Instalace 10 větrných elektráren o celkové výšce 200m v bezprostřední blízkosti tohoto jevu vnese do území další negativní faktory: 4. **Zvýšená mechanická turbulence:** Rotory o průměru přes 150m způsobí nucené promícháváni mezní vrstvy atmosféry, čímž může dojit k další akceleraci rozptylu srážkové oblačnosti. 5. **Změna vertikálního profilu teploty:** Aerodynamický stín a turbulence za rotory mohou zesílit přenos tepla ze skládky do vyšších vrstev, čímž se prohloubí efekt mikroklimatické bariéry. 6. **Synergický efekt:** v dokumentaci není posouzeno, zda kombinace tepelného znečištěni ze skládky a mechanického ovlivněni proudění větrnými turbínami nepovede k nevratné **aridizaci (vysušováni) krajiny** v dotčených obcích. **Velké obavy máme v možném ovlivněni kapacity vrtu LB-2, podzemní vody pro zásobováni obyvatel**. Obec Bělá má ve svém katastru vrt - LB-2, který zásobuje cca 90% obyvatel této vesnice pitnou vodou. Vrt se nachází cca 500 od vymezené zóny. Máme obavy, aby nedošlo vlivem výstavby tohoto záměru k jeho poškození, či ovlivněni jeho kapacity. Vzhledem k výše uvedeném u považujeme stávající dokumentaci za nedostatečnou, neboť nezohledňuje specifické lokální meteorologické podmínky a jejich interakci se stávající technickou infrastrukturou v území. Dále neřeší dopady a možné ohroženi podzemní vody- obecní zásobovací vrt.	

Poř. č.	Připomínkové místo	Číslo jednací	Článek	AO	Připomínka	Vyhodnocení
					2. Dopady na obyvatele Návrh nedostatečně řeší negativní vliv na: 1. hluk a nízkofrekvenční hluk 2. stroboskopický efekt 3. světelné zatíženi 4. kvalitu bydlení 5. hodnotu nemovitosti Tyto **vlivy nejsou řádně vyhodnoceny.** **Akcelerační zóna AOV89 Vlčí dola je navržena v bezprostřední blízkosti stávající obytné zástavby v Bělé (odstup 500m zde považujeme za zcela nedostačující). AOV89 Vlči dola nerespektuje umístěni vzhledem ke světovým stranám, vůči zastavěnému území obce je vymezena na jeho jižní a západní straně. stávající obytná zástavba by měla celodenní negativní vizuální dopad na většinu obyvatel obce. Občané obce by byli obtěžováni rušivým pohledem na několik větrných elektráren po celý den a večer pak vystaveni nepříjemnému stroboskopickému efektu zasahujícímu do většiny zastavěného území obce.** Podobně není zohledněn dopad hluku a šelestu na obyvatele, který by mohl být umocněn převládajícími západními větry v území, které by nesly hluk přímo do středu obce Bělá. Jedná se o klidné venkovské území, zemědělskou krajinu, která je sama o sobě velmi tichá, standart hluku v okolí je jiný než ve městech, proto zde nové zdroje hluku budou působit velmi rušivě, obzvlášť při kumulaci vice zdrojů a to zároveň i při splněni limitů. Hluk z větrných elektráren je odlišný a problematický, stávající hluk na pozadí je velmi nízký, takže i povolených 40dB může být vnímáno velmi rušivě. V tichém venkovském prostředí by trvalý pulzující zvuk zejména v noci v letním období při otevřených oknech působil obtěžujícím způsobem. Problematické je vnímáni infrazvuku, umístěni větrných elektráren v takovéto blízkosti obydli nerespektuje moderní vědecké poznatky o biologických dopadech infrazvuku. V takto bezprostředních blízkostech větrných elektráren (do 2km) klesá cena nemovitostí o 20 až 40% a domy se stávají v podstatě neprodejné pro rodiny, které hledají klidné a zdravé bydlení, pro obec jako je Bělá je umístěni akcelerační zóny zcela nepřípustné, bydli zde rodiny s malými dětmi a chceme zachovat rozvoj obce i pro budoucí generace. výstavba větrných elektráren v AOV89 by zcela narušila **pohodu bydlení** v obci. Projekty 200metrových větrných obrů v bezprostřední blízkosti našich domovů nejsou „zelenou budoucnosti", ale přímým útokem na zdraví obyvatel, ekologii krajiny a samotnou schopnost v daných lokalitách dále žit. Státní zájem na OZE je v tomto konkrétním případě v hrubém nepoměru k zásahu do vlastnických práv a pohody bydlení místních obyvatel. **3. Dopady na místní krajinu a charakter území** **AOV89 je navržena na území Globálního geoparku UNESCO český ráj. Každý geopark světové sítě podléhá každé čtyři roky periodickému hodnoceni a v případě špatného výsledku mohou být uložena opatřeni k nápravě, případně může být mezinárodní označení odebráno. Zřízením AOV89 by nad jakoukoli pochybnost došlo k poničeni významných estetických, kulturních i přírodních hodnot a poškozeni dálkových horizontů a krajinného rázu, který je chráněn zákonem 114/1992 o ochraně přírody a krajiny.** **4. Rozpor s prioritami směrnice RED III a zákonem č. 249/2025 sb.** Podle směrnice Evropského parlamentu a Rady RED III mají být akcelerační oblasti přednostně umístěny tam, kde stavba OZE nezpůsobí významné škody. Tedy na degradované půdě, v průmyslových areálech, v okolí dálnic, v brownfieldech. Na území navržené AOV89 se žádné narušené lokality nenacházejí. Naopak se jedná o zachovalou podhorskou krajinu s mozaikou lesů, " luk a poli.	

Poř. č.	Připomínkové místo	Číslo jednací	Článek	AO	Připomínka	Vyhodnocení
					Navrženi AOV89 jde tedy přímo proti zadáni EU. Navíc nebylo provedeno vyhodnoceni alternativních lokalit, což je v rozporu s požadavky směrnice RED III. **5. Ohroženi mikroklimatu včetně srážkového režimu v oblasti** Obec Bělá dlouhodobě trpí srážkovým deficitem. Srážky, které jdou od západu / od Semil/ jsou vlivem tepltnich virů v oblasti lomu a skládky v košťálově odkoněny, směřuji na Horní Brannou a k nám ta voda nedojde. Srážky, které k nám přijdou jsou od Tábora. Pokud by měly v oblasti stát VTE o výšce 200m+, pak bude jejich výška diametrálně převyšovat i horu Tábor, a jsou velké obavy z toho, že ani tyto srážky k nám nedojdou. Ovlivni to klimatické podmínky a proudění. Distribuce tepla a vlhkosti v atmosféře se vlivem VTE mění, což má podle studii dopady na lokální klima. vznikají tepelné ostrovy, zvyšuje se teplota v oblasti až o jeden stupeň Celsia, mění se přísun vláhy a srážkový režim. Dopady větrných elektráren na mikroklima v okolí AOV89 nebyly vůbec posouzeny, což je v situaci, kdy oblast trpí stále častěji suchem, zásadní nedostatek. **6. Nepřípustnost nahrazováni prevence následným zmírňováním** Proces vymezováni akceleračních oblasti v rámci Změny č. 2 ÚRP ČR vykazuje zásadní metodickou vadu, která je v rozporu s principem předběžné opatrnosti (ČI. 191, odst. 2 Smlouvy o fungováni EU). Pořizovatel plošně rezignoval na povinnost vyloučit významné negativní vlivy na životní prostředí již ve fázi strategického plánováni. V dokumentaci SEA je u vymezených AO systémově používána formulace, že vlivy budou „zmírněny" (např. monitoringem mortality nebo technickými opatřeními až v rámci provozu). Tento postup je nepřípustný. Akcelerační oblast má být dle směrnice RED III územím s nízkým dopadem na životní prostředí. Pokud pořizovatel nemá k dispozici aktuální a podrobná data, která by negativní vlivy (např. na chráněné druhy živočichů či ekologickou stabilitu) vyloučila již nyní, nesmí takové území do akcelerační oblasti zařadit. Pro AOV88 je navržena řada zmírňujících opatřeni, ale není zřejmé, kdo nese odpovědnost za kontrolu dodržováni těchto opatřeni a nejsou známé ani postihy za jejich nedodržováni. Obávám se, že navržená zmirňující opatření jsou pouze formální a nebudou v praxi dodržována. **7. Absence relevantních bio|ogických podkladů** Vymezení akcelerační oblasti v rámci Změny č. 2 ÚRP ČR vykazuje zásadní odbornou vadu v podobě nedostatečného zjištěni skutkového stavu. Pořizovatel dokumentace SEA rezignoval na provedeni relevantních terénních šetřeni, což činí návrh odborně nepřezkoumatelným. Pro validní vymezeni AO je nezbytný minimálně dvouletý terénní monitoring (zahrnující alespoň dvě vegetační sezóny), který by zmapoval reálnou aktivitu ptactva a letounů v dotčené lokalitě. Hodnoceni vlivů je prováděno pouze na základě mapových podkladů velkých měřítek, což je pro účely akcelerace (zrychleného schvalováni) nepřípustné. Bez konkrétních dat o výskytu a migračních trasách druhů nelze žádné území označit za prokazatelně vhodné pro masivní výstavbu VTE. Požaduji provedení minimálně dvouletého monitoringu (2 kompletní vegetační sezóny) zaměřeného na aktivitu letounů a ptactva. Pouhá práce s mapovými podklady je pro vymezení AO nepřípustná a činí proces nezákonným. Na základě výše uvedeného požaduji důsledné přehodnoceni navržené akcelerační oblasti AOV 89 Vlčí dola a její vyloučeni z návrhu změny č. 2 ÚRP. **E. Rozpor se zákony a právními předpisy ČR a EU** Návrh může být v rozporu zejména s: • zákonem č. 500/2004 Sb., správní řád, • zákonem č. 100/2001 Sb., o posuzováni vlivů na životní prostředí (EIA), • zákonem č. 114/1992 Sb., o ochraně přírody a krajiny, • zákonem č. 334/1992 Sb., o ochraně zemědělského půdního fondu, • zákonem č. 283/2021 Sb., stavební zákon,	

Poř. č.	Připomínkové místo	Číslo jednací	Článek	AO	Připomínka	Vyhodnocení
					• podmínkami směrnice EU RED III (nevhodně zvolená lokalita, nevyřešené dopady) • principem předběžné opatrnosti dle čl. 191 SFEU, • právem na příznivé životní prostředí dle čl. 35 Listiny základních práv a svobod, • právem na ochranu zdraví dle čl. 31 Listiny základních práv a svobod, • právem na ochranu vlastnictví dle čl. 11 Listiny základních práv a svobod. **Závěr** S ohledem na výše uvedené skutečnosti nelze na základě dostupných podkladů vyloučit významný negativní vliv na krajinný ráz podkrkonošské krajiny, chráněné složky přírody, lidské zdraví a pokojné užíváni majetku. Návrh změny č. 2 ÚRP ČR je v této části v rozporu s principem předběžné opatrnosti, zasahuje do ústavního pořádku České republiky, je v rozporu s mezinárodními závazky ČR (Aarhuská úmluva, Evropská úmluva o krajině) i právem EU, a je tedy v předložené podobě **nezákonný a neschválitelný**. Současně žádám Ministerstvo pro místní rozvoj ČR, aby v rámci vypořádání těchto připomínek vyžádalo aktuální odborné vyjádřeni od Ministerstva životního prostředí ČR, Agentury ochrany přírody a krajiny ČR a Ministerstva zdravotnictví ČR ke všem výše uvedeným skutečnostem, zejména ve vztahu k absenci biologických průzkumů, narušeni migračních koridorů a absenci metodiky pro hodnoceni vlivů nízkofrekvenčního hluku na lidské zdraví. Na základě výše uvedeného požaduji **vyloučení AOV89 z návrhu změny č. 2 ÚRP ČR** nebo zásadní přepracování.	
7016.	Jakub Svoboda za občanskou iniciativu Kraj pod Ralskem	MMR-43715-2026-81	99bm 99bn 99cj	AOS13 AOS14 AOV26	PŘIPOMÍNKY K NÁVRHU ZMĚNY Č. 2 ÚZEMNÍHO ROZVOJOVÉHO PLÁNU ČR - akcelerační oblast č. AOS13, AOV 26 a AOS 14 a širší dotčené území v souladu s možností **uplatnit připomínky k návrhu změny č. 2 Územního rozvojového plánu České republiky (dále jen ÚRP ČR)** si Vám dovoluji předložit připomínky k vymezení akceleračních oblastí v širším území města Ralsko a okolních obcí. Tyto připomínky směřují proti návrhu změny č.2 ÚRP ČR, konkrétně proti vymezení akceleračních zón pro obnovitelné zdroje energie v dotčeném území. Předložené připomínky vycházejí z ochrany přírody, krajiny a právních povinností České republiky vyplývajících z práva Evropské unie. **I. DOTČENÉ ÚZEMÍ** Tyto připomínky se vztahují k vymezení akcelerační oblasti v Libereckém kraji, označované jako **„č. AOS13, AOV 26 a AOS 14“, která svými dopady zasahuje širší území města Ralsko a okolních obcí.** **II. KONKRÉTNÍ ODBORNÉ PŘIPOMÍNKY** **1) Systémová absence relevantních biologických podkladů** Vymezení akcelerační oblasti v rámci Změny č. 2 ÚRP ČR vykazuje zásadní odbornou vadu v podobě nedostatečného zjištění skutkového stavu. Pořizovatel dokumentace SEA rezignoval na provedení relevantních terénních šetření, což činí návrh odborně nepřezkoumatelným. •**Absence monitoringu:** Pro validní vymezení AO je nezbytný minimálně dvouletý terénní monitoring (zahrnující alespoň dvě vegetační sezóny), který by zmapoval reálnou aktivitu ptactva a letounů v dotčené lokalitě.	**Akceptováno částečně.** Akcelerační oblast AOV26 – Ralsko byla vypuštěna. Akcelerační oblasti AOS13 a AOS14 byly po zvážení všech podkladů v návrhu Změny č. 2 ÚRP ponechány. Vymezení akceleračních oblastí proběhlo na základě biologického posouzení konkrétních navrhovaných území podle § 11 odst. 3 resp. 4 zákona č. 249/2025 Sb. (ZOZE), jehož výsledky spolu s výsledky vyhodnocení vlivů na životní prostředí (SEA/VVURÚ, Příloha 5 k Změně č. 2 ÚRP) byly zapracovány do návrhu; oblasti, u nichž autorizované osoby identifikovaly významné negativní nebo kumulativní vlivy, byly ze Změny č. 2 ÚRP vyloučeny (odůvodnění Změny č. 2 ÚRP, odst. 32). Výsledky posouzení krajinného rázu v rámci VVURÚ vedly k úplnému vypuštění 16 původně uvažovaných akceleračních oblastí a ke snížení limitu maximální výšky elektráren u 48 z 80 zbývajících oblastí pro větrné elektrárny; podmínky v územních opatřeních dále omezují barevné řešení doprovodných staveb a rozsah trvalých terénních úprav. Vlivy na zdraví obyvatel, přírodu a krajinu byly posouzeny na úrovni koncepce v rámci VVURÚ; konkrétní záměry se nadále povolují v souladu se stavebním zákonem za podmínek stanovených v územním opatření.

Poř. č.	Připomínkové místo	Číslo jednací	Článek	AO	Připomínka	Vyhodnocení
					•Důkazní nouze: Hodnocení vlivů je prováděno pouze na základě mapových podkladů velkých měřítek, což je pro účely akcelerace (zrychleného schvalování) nepřípustné. Bez konkrétních dat o výskytu a migračních trasách druhů nelze žádné území označit za prokazatelně vhodné pro masivní výstavbu VTE a FVE. **2) Narušení ekologické konektivity a bariérový efekt** Vymezení akcelerační zóny v navržených parametrech ignoruje riziko vzniku neprostupných bariér v krajině. **•Metodická chyba:** Návrh postrádá analýzu vlivu výškových staveb (s uvažovanou výškou přes 230 m) na funkčnost prvků územního systému ekologické stability (ÚSES) a dálkových migračních koridorů. **•Riziko genetické izolace:** Umístění rozsáhlých průmyslových celků do volné krajiny bez hloubkové analýzy migračních tras prokazatelně ohrožuje konektivitu krajiny a dlouhodobou genetickou stabilitu populací volně žijících živočichů. **3) Rozsah a charakter záměru dle podkladů MMR** Z podkladů Ministerstva pro místní rozvoj vyplývá, že se nejedná o jednotlivé zařízení, ale o rozsáhlý záměr umožňující umístění až cca 16 větrných elektráren s celkovou výškou až 250 m o celkovém výkonu přes 88,96-115,2 MW. Rozsáhlým záměrem s obrovským dopadech na jednotlivé složky životního prostředí jsou též FVE v oblasti bývalého vojenského letiště Hradčany a Selská vrcha v Kuřívodech. Výstavba FVE v oblasti Ralska začala již v roce 2010. Jejich masivní rozloha narušuje kvalitu života místních obyvatel. Oblast Ralska a jeho širšího okolí představuje mimořádně hodnotný, převážně nenarušený krajinný celek. Jedná se o rozsáhlé souvislé lesní porosty, rybniční soustavy a mokřadní ekosystémy s vysokou ekologickou stabilitou, které si uchovaly přírodní stav díky minimálním lidským zásahům. V této oblasti se nachází výskyt řady zvláště chráněných druhů živočichů, zejména: jeřáb popelavý, čáp černý, luňák červený, skřivan lesní, sluka lesní, lelek lesní, sokol stěhovavý a výr velký. Nelze opomenout výskyt sysla obecného na bývalém vojenském letišti v Hradčanech, který patří do kategorie kriticky ohrožených druhů. Území je zároveň významným stanovištěm vysoké lesní zvěře. Dotčená krajina plní klíčovou funkci migračních tras pro volně žijící živočichy, které propojují jednotlivé lesní komplexy a vodní ekosystémy. Tyto migrační koridory pomáhají udržet genetickou rozmanitost a stabilní ekosystémy. Vymezení akcelerační zóny v této oblasti by mohlo vést k narušení těchto migračních tras, fragmentaci souvislých přírodních struktur a oslabení funkčnosti nenarušené krajiny, která je v této části České republiky stále relativně zachována. **Vymezení akceleračních zón** **AOS13** **Název: Hradčany** Vymezuje se na území Libereckého kraje na území obce Ralsko. Vymezení proběhlo na základě biologického posouzení oblasti 20-1 s ohledem na identifikované hodnoty a limity využití území prověřeného území, a to takto: 21 Oblast se nachází na ploše vedené jako brownfield (plocha někdejšího letiště v bývalém vojenském újezdu – umělé a zastavěné plochy dopravní infrastruktury a jejich blízké okolí) v jižním segmentu území obce Ralsko, v blízkosti Chráněné krajinné oblasti Kokořínsko – Máchův kraj. Vlivy na identifikované hodnoty, které představují přírodní biotopy, jsou kompenzovány nebo minimalizovány v rámci souběžně zpracovaného územního opatření, které je nedílnou součástí vymezení akcelerační oblasti a jehož podmínky musí být při rozhodování v území respektovány. Rozloha	

Poř. č.	Připomínkové místo	Číslo jednací	Článek	AO	Připomínka	Vyhodnocení
					oblasti je 113,6 ha a odhadovaný maximální celkový instalovaný výkon záměrů pro využití obnovitelného zdroje – energie slunečního záření umístitelných v této akcelerační oblasti je 110,1 MW. **AOS14** **Název: Selská vrcha** Vymezuje se na území Libereckého kraje na území obce Ralsko. Vymezení proběhlo s ohledem na identifikované hodnoty a limity využití území prověřeného území, a to takto: Oblast se nachází na ploše vedené jako brownfield (plocha v bývalém vojenském újezdu – umělé a zastavěné plochy dopravní infrastruktury a jejich blízké okolí) v západním segmentu území obce Ralsko, v blízkosti Chráněné krajinné oblasti Kokořínsko – Máchův kraj. Pro daný účel je již částečně využívána, vymezeno pro repowering, tedy modernizaci stávajících fotovoltaických panelů – obvykle jejich náhradu novými, výkonnějšími modely a rozšíření. Vlivy na identifikované hodnoty, které představují přírodní biotopy a území biotopu zvláště chráněných druhů velkých savců, jsou kompenzovány nebo minimalizovány v rámci souběžně zpracovaného územního opatření, které je nedílnou součástí vymezení akcelerační oblasti a jehož podmínky musí být při rozhodování v území respektovány. Rozloha oblasti je 97,7 ha a odhadovaný maximální celkový instalovaný výkon záměrů pro využití obnovitelného zdroje – energie slunečního záření umístitelných v této akcelerační oblasti je 94,8 MW. **AOV26** **Název: Ralsko** Vymezuje se na území Libereckého kraje na území obcí Ralsko a Hlavice. Vymezuje se na území Středočeského kraje na území obcí Strážiště a Mukařov. 26 Vymezení proběhlo na základě biologického posouzení oblasti A169 severozápadně od obce Strážiště, při dodržení vzdálenosti 0,5 km od obytné zástavby sídel Strážiště, Kozmice, Vápno, Horní Mohelka, s ohledem na identifikované hodnoty prověřeného území, a to s ohledem na lesy zvláštního určení, které obklopují akcelerační oblast zejména ze severní a západní strany. Výše uvedené lokality byly z důvodu ochrany uvedených hodnot z vymezení vyloučeny. Dotčení dalších identifikovaných hodnot v území, a to flóry a fauny přírodních biotopů sekundárních trávníků a vřesovišť, lesů, mozaiky, skladebných částí ÚSES, jádrového území biotopu vybraných zvláště chráněných druhů velkých savců, oblasti vysokého rizika pro ptáky, limitů Ministerstva obrany, vliv na ptáky, zejména na druhy bramborníček hnědý, bramborníček černohlavý, ťuhýk obecný, žluva hajní, strnad luční, chřástal polní, křepelka polní, krkavec velký, holub doupňák, jestřáb lesní, káně lesní, bělořit šedý, krutihlav obecný, skřivan lesní, další ptáky, netopýry a další druhy, skokan štíhlý, jsou kompenzována v rámci souběžně zpracovaného územního opatření, které je nedílnou součástí vymezení akcelerační oblasti a jehož podmínky musí být při rozhodování v území respektovány. Z hlediska krajinného rázu jsou vlivy zmenšeny omezením výšky VTE v rámci souběžně zpracovaného územního opatření, nicméně vliv na charakteristickou dominantou hradu Bezděz a vzdálenou krajinu Českého středohoří s typickými sopečnými kužely, Českého Švýcarska a Labských pískovců se stolovou horou Děčínský sněžník a Lužických hor nelze zcela eliminovat, ani zajistit ochranu významných výhledů do této krajiny z Českého ráje a z Ještědu. Vlivy na krajinný ráz jsou minimalizovány omezením výšky VTE, nicméně nelze je zcela eliminovat. Rozloha akcelerační oblasti je 6,2 km2 aodhadovaný maximální celkový instalovaný výkon záměrů pro využití obnovitelného zdroje – energie větru umístitelných vtéto akcelerační oblasti je 59,5 MW. **Dotčené území je součástí CHOPAV - přirozená akumulace spodních vod – česká křídy, ložiska pitné vody I. až III. stupně.** **4) Metodická nedostatečnost hodnocení vizuálního vlivu** Vymezení akcelerační oblasti vykazuje zásadní odbornou vadu v posouzení vlivu na krajinný ráz. Předložená dokumentace SEA pracuje s obecným konstatováním vlivů, které však neodpovídá reálnému měřítku plánovaných staveb (větrné elektrárny s výškou přes 230 m, fotovoltaické elektrárny o obrovské rozloze).	

Poř. č.	Připomínkové místo	Číslo jednací	Článek	AO	Připomínka	Vyhodnocení
					•Nerespektování vertikálního měřítka: Výška moderních VTE (cca 250 m)/obrovská rozloha FVE představuje v podmínkách české krajiny prvek, který svou dominancí zásadně mění horizonty a vizuální integritu území v okruhu desítek kilometrů. Návrh neobsahuje relevantní vizualizace (např. zákresy do panoramatických fotografií z dálkových pohledů), které by objektivně zhodnotily míru narušení krajinného rázu. **•Absence hodnocení nadregionálního významu:** Vzhledem k extrémní výšce/rozloze staveb se nejedná o lokální zásah, ale o vliv nadregionálního významu. Pořizovatel opomíjí hodnocení pohledových os z cenných přírodních a historických lokalit, které s AO přímo sousedí nebo jsou s nimi vizuálně propojeny. **5) Kumulativní vlivy** Návrh změny č. 2 ÚRP ČR neřeší souběh více projektů a celkové zatížení území, což je zásadní metodická chyba. **III. ÚSTAVNĚ-PRÁVNÍ A OBČANSKO-PRÁVNÍ PŘIPOMÍNKY** Vymezením akcelerační oblasti (AZ) v navržené podobě a následným připuštěním výstavby větrných elektráren dochází ve vztahu k nám, účastníkům řízení, i objektivně vůči všem, k porušení: **1) Ústavního zákona č. 1/1993 Sb., tj. Ústavy České republiky, v těchto částech** **a) Porušení Čl. 7: Stát dbá o šetrné využívání přírodních zdrojů a ochranu přírodního bohatství.** Stát tím, že by povolil realizovat podobné dílo, by nedbal o šetrné využívání přírodních zdrojů a ochranu přírodního bohatství, tj. připustil by zasáhnout do krajiny natrvalo tak, že by ji regionálně zcela narušil a zničil. Tím by porušil daný článek Ústavy ČR. **2) Ústavního zákon č. 2/1993 Sb. ve znění ústavního zákona č. 162/1998Sb. a ústavního zákona č. 295/2021 Sb., Listina základní práv a svobod** **a) Porušení Čl. 4, odst. 3:** Zákonná omezení základních práv a svobod musí platit stejně pro všechny případy, které splňují stanovené podmínky. **•Porušení Čl. 4, odst. 4:** Při používání ustanovení o mezích základních práv a svobod musí být šetřeno jejich podstaty a smyslu. Taková omezení nesmějí být zneužívána k jiným účelům, než pro které byla stanovena. Přijetí aplikace akceleračních zón došlo k zásadnímu narušení principu rovnosti, když pro vybrané typy staveb, zde větrných elektráren, byly jedny subjekty práva zvýhodněny (investoři), a jiné subjekty práva, vlastníci nemovitostí, znevýhodněni. Není zde splněna ani případná podmínka veřejného zájmu, když dané stavby větrných elektráren jsou stavbami objektivně negativně zasahujícími svým vlivem do života lidí v jejich okolí, počínaje zásahy do zdraví a konče kvalitou života. Pokud je cílem zasahovat stavbami větrných elektráren tak hrubě do kvality života lidí a životního prostředí, a dokonce se kvůli tomu protekčně preferují konkrétní typy investorů, dochází k zásadnímu narušování ústavního pořádku, a to uvedených dvou článků Listiny základních práv a svobod. **•Článkem 4, odst.3** dochází k nedůvodnému protekčnímu preferování správního řízení konkrétních investorů s cílem dosažení jejich zisku, a to za porušení čl.4,odst.4, kdy je hrubě zasahováno do práv vlastníků v daném regionu, tedy za rezignace za šetření podstaty a smyslu našich práv. Stavbou daných	

Poř. č.	Připomínkové místo	Číslo jednací	Článek	AO	Připomínka	Vyhodnocení
					větrných elektráren se výrazně omezují naše základní vlastnická práva, a zasahuje se současně trvale do našeho práva na život (na zdraví). **b) Porušení Čl. 6, odst. 1:** Každý má právo na život. **•Porušení Čl. 11, odst. 1:** Každý má právo vlastnit majetek. Vlastnické právo všech vlastníků má stejný zákonný obsah a ochranu. **•Porušení Čl. 11, odst. 3:** Vlastnictví zavazuje. Nesmí být zneužito na újmu práv druhých anebo v rozporu se zákonem chráněnými obecnými zájmy. Jeho výkon nesmí poškozovat lidské zdraví, přírodu a životní prostředí nad míru stanovenou zákonem. **c) Porušení Čl. 12, odst.1, věta první:** Obydlí je nedotknutelné. Realizací daného záměru výstavby větrných elektráren za daných podmínek je hrubě narušováno naše právo na nedotknutelnost obydlí. Podoba a projevy provozu daných staveb de facto naše obydlí trvale, tj. navždy ničí. **d) Porušení Čl. 35, odst. 1 a 2:** Každý má právo na příznivé životní prostředí a na včasné a úplné informace o stavu životního prostředí. Nedostatečné vyhodnocení vlivů (SEA) a ignorování konkrétních dopadů na lokalitu toto právo přímo porušuje. **3) Procesně využíváme rovněž Občanského zákoníku č. č. 89/2012 Sb.** **§ 1042:** Vlastník se může domáhat ochrany proti každému, kdo neprávem do jeho vlastnického práva zasahuje nebo je ruší jinak než tím, že mu věc zadržuje. Realizaci těchto námitek a veškerých dalších výhrad realizuji své ústavně chráněné právo, a to s využitím citovaného ustanovení občanského zákoníku, když realizaci danou stavbu bychom chápali jako výrazný, trvalý a neodstranitelný zásah a rušení našeho vlastnického práva, za současného vážného narušování našeho zdraví a kvality života, a to bez relevantních a jakkoli ospravedlnitelných důvodů s výjimkou zisku soukromých investorů. **IV. PRÁVNÍ PŘIPOMÍNKY (SPECIFICKÉ)** **1) Porušení práva Evropské unie** Navržená Změna č. 2 ÚRP ČR je v přímém rozporu s unijním právem a judikaturou Soudního dvora EU (SDEU): **•Porušení Článku 11 SFEU (TFEU):** Ochrana životního prostředí musí být integrována do všech politik Unie. Upřednostnění energetických cílů bez reálného a hloubkového zohlednění ochrany prostředí v konkrétních lokalitách je v rozporu s tímto základním principem. **•Porušení Směrnice 2011/92/EU (EIA), čl. 6 a 8:** Stát má povinnost zajistit skutečnou (nikoliv jen formální) účast veřejnosti a **povinnost zohlednit její připomínky**. Absence vypořádání věcných **připomínek** obyvatel k dopadům na jejich zdraví a prostředí je porušením této směrnice. **•Rozpor s judikaturou SDEU (rozsudek C-127/02 Waddenzee):** Návrh změny č. 2 ÚRP ČR neobsahuje odpovídající naturové posouzení a **neprokazuje vyloučení negativních vlivů**. Podle judikátu Waddenzee platí princip, že v případě jakékoli rozumné pochybnosti o absenci negativních vlivů nesmí být takový plán schválen. Břemeno důkazu leží na státu, nikoliv na občanech.	

Poř. č.	Připomínkové místo	Číslo jednací	Článek	AO	Připomínka	Vyhodnocení
					•Rozpor se Směrnicí (EU) 2018/2001 (RED III): Ačkoliv tato směrnice urychluje rozvoj obnovitelných zdrojů, výslovně v ní stojí, že tato podpora **nesmí vést k porušení ochrany zdraví, přírody a práv občanů**. Právo na čistou energii nesmí být nadřazeno právu na zdravé životní prostředí. **Konstatování porušení:** Upřednostnění zájmů investorů a politických cílů před ochranou zdraví, krajiny a práv obyvatel je v přímém rozporu s výše uvedenými normami a principy práva EU. Rezignace na řádné vyhodnocení vlivů a ignorování legitimních připomínek veřejnosti činí proces vymezení akceleračních oblastí v této podobě nezákonným. **2) Porušení Aarhuské úmluvy (č. 124/2004 Sb. m. s.)** Navržený proces změny č. 2 ÚRP ČR je v přímém rozporu s mezinárodními závazky ČR vyplývajícími z Aarhuské úmluvy: **•Porušení Článku 6 odst. 2, 3 a 4:** Veřejnost nebyla informována včas a plnohodnotně. Možnost zapojení je nám předkládána ve fázi, kdy jsou klíčové parametry (lokality a kapacity) již fakticky určeny, což vylučuje efektivní účast veřejnosti v době, kdy jsou „všechny možnosti otevřené“. **•Porušení Článku 6 odst. 8:** Toto ustanovení ukládá povinnost skutečně zohlednit výsledky účasti veřejnosti. Pokud by připomínky byly vypořádány pouze formálně bez věcné změny vymezení AO, dochází k porušení tohoto článku. **•Porušení Článku 9 odst. 2 a 3:** Vzhledem k výše uvedeným procesním vadám namítáme nezákonnost postupu a deklarujeme připravenost domáhat se ochrany práv cestou soudního přezkumu, jak tento článek garantuje. **K výše uvedenému doplňuji:** Za přímé porušení Aarhuské úmluvy považuji jakékoli **formální nebo účelové projednání**, které má pouze navodit zdání zákonného postupu. **Manipulativní prezentace investora** či zpracovatele, která zamlčuje negativní dopady (např. vliv infrazvuku nebo reálný zábor půdy), a **rozhodování bez reálného zapojení veřejnosti** činí celý proces vymezení akceleračních oblastí nezákonným a v rozporu s mezinárodním právem. **3) Porušení Evropské úmluvy o krajině (sdělení MZV č. 13/2005 Sb. m. s.)** Vymezení akceleračních oblastí pro větrné/ fotovoltaické elektrárny v dané lokalitě považuji za **přímé porušení mezinárodních závazků ČR** plynoucích z této úmluvy: **•Porušení Článku 5 písm. c):** Stát má povinnost zavést postupy pro účast veřejnosti při formulování a provádění krajinných politik. Pokud je rozhodováno o masivních zásazích do krajiny bez reálného souhlasu a zapojení místních obyvatel, je tento závazek porušen. **•Porušení Článku 6 písm. D:** Tato norma ukládá povinnost hodnotit dopady plánovaných opatření na krajinu a sledovat změny v kvalitě života obyvatel. Absencí podrobných studií dopadu na krajinný ráz v konkrétním místě dochází k rezignaci na tuto povinnost. **K výše uvedenému doplňuji:** Masivní zásahy do krajiny, které zásadně mění její charakter a snižují kvalitu života obyvatel bez jejich souhlasu a bez řádného vyhodnocení dopadů, znamenají orušení mezinárodního závazku ochrany krajiny. Krajina není jen území pro průmyslovou výstavbu, ale základní složka životního prostředí a kvality života lidí. **2) Rozpor s prioritami směrnice RED III a zákonem č. 249/2025 sb.**	

Poř. č.	Připomínkové místo	Číslo jednací	Článek	AO	Připomínka	Vyhodnocení
					Navržené vymezení akceleračních oblasti zcela ignoruje zákonnou hierarchii výběru ploch. Pořizovatel je povinen v souladu s níže uvedenými předpisy upřednostňovat zastavěné a technicky znehodnocené plochy před volnou krajinou a zemědělskou půdou: **Dle Směrnice Evropského parlamentu a Rady (EU) 2023/2413 (RED III):** V souladu s článkem 15b odst. 1 písm. b) jsou členské státy při vymezování akceleračních oblastí povinny upřednostňovat: •umělé a zastavěné plochy, jako jsou střechy a fasády budov, •dopravní infrastrukturu a její bezprostřední okolí, •parkoviště, •zemědělské podniky. •skládky, •průmyslové areály, doly, umělé vnitrozemské vodní útvary, jezera nebo nádrže, •městské čistírny odpadních vod, •znehodnocenou půdu, kterou nelze využívat pro zemědělství **Dle zákona č. 249/2025 Sb. (Zákon o urychlení využívání obnovitelných zdrojů energie):** Česká legislativa v návaznosti na evropskou směrnici stanovuje, že pro účely akceleračních oblastí mají být přednostně využívány plochy s minimálním vlivem na životní prostředí, konkrétně: •umělé a zastavěné plochy, jako jsou dopravní infrastruktura a její blízké okolí, •parkoviště, •zemědělské stavby a stavy pro průmysl včetně nádvoří, •skládky, •území narušená povrchovou těžbou, kde ještě nebyla zahájena rekultivace •umělé vodní útvary, případně objekty technické vodohospodářské infrastruktury, •a dále znehodnocená půda, kterou nelze využívat pro zemědělství. 3) Nepřípustnost nahrazování prevence následným zmírňováním: Proces vymezování akceleračních oblastí v rámci Změny č. 2 ÚRP ČR vykazuje zásadní metodickou vadu, která je v rozporu s principem předběžné opatrnosti (čl. 191, odst. 2 Smlouvy o fungování EU). Pořizovatel plošně rezignoval na povinnost vyloučit významné negativní vlivy na životní prostředí již ve fázi strategického plánování. V dokumentaci SEA je u vymezených AO systémově používána formulace, že vlivy budou „zmírněny“ (např. monitoringem mortality nebo technickými opatřeními až v rámci provozu). Tento postup je nepřípustný. Akcelerační oblast má být dle směrnice RED III územím s **nízkým dopadem na ivotní prostředí**. Pokud pořizovatel nemá k dispozici aktuální a podrobná data, která by negativní vlivy (např. na chráněné druhy živočichů či ekologickou stabilitu) vyloučila již nyní, nesmí takové území do akcelerační oblasti zařadit. **4) Nepřezkoumatelnost** Návrh změny č. 2 ÚRP ČR postrádá konkrétní podklady a neobsahuje dostatečné odůvodnění, což je v rozporu se správním řádem. **5) Nedostatečné posouzení vlivů na životní prostředí (SEA)** Návrh změny č. 2 ÚRP ČR a související vyhodnocení vlivů na udržitelný rozvoj území (SEA) neobsahují dostatečné posouzení dopadů vymezení akcelerační oblasti AOS13, AOV 26 a AOS 14. Zejména chybí:	

Poř. č.	Připomínkové místo	Číslo jednací	Článek	AO	Připomínka	Vyhodnocení
					•řádné posouzení kumulativních vlivů v širším území •vyhodnocení vlivů na zvláště chráněné druhy živočichů •posouzení vlivů na migrační prostupnost krajiny Vyhodnocení je proto nedostatečné a nepřezkoumatelné. **6) Absence variantního řešení** Návrh změny č. 2 ÚRP ČR neprokazuje, že byly řádně posouzeny alternativní varianty vymezení akceleračních oblastí, zejména varianty mimo území s prokazatelnými environmentálními limity. Tím není splněn požadavek na výběr nejméně konfliktní varianty, což je základní princip územního plánování i posuzování vlivů na životní prostředí. **V. POŽADAVKY** **Primárně a jednoznačně požaduji úplné vyřazení akcelerační oblasti označované jako „č. AOS13 a AOV 26“ z návrhu Změny č. 2 Územního rozvojového plánu ČR.** Tento požadavek je odůvodněn skutečností, že na základě předložené dokumentace a dostupných podkladů nelze vyloučit významný negativní vliv na složky životního prostředí, zejména na zvláště chráněné druhy živočichů, ekologickou stabilitu krajiny a krajinný ráz. Vymezení dané oblasti vykazuje zásadní metodické vady, je v rozporu s principem předběžné opatrnosti a nesplňuje zákonné ani evropské podmínky (směrnice RED III). Zásadním důvodem pro vyřazení je rovněž nepřípustný zásah do ústavně chráněných práv vlastníků nemovitostí, práva na ochranu zdraví (včetně ochrany před infrazvukem), nedotknutelnosti obydlí a práva na samosprávu dotčených obcí. Zásadním důvodem pro vyřazení je rovněž nepřípustný zásah do ústavně chráněných práv vlastníků nemovitostí, práva na ochranu zdraví, nedotknutelnosti obydlí a práva na samosprávu dotčených obcí. Pro případ, že nebude akcelerační oblast vyřazena, **požaduji**, aby návrh Změny č. 2 ÚRP ČR nebyl v této části schválen a byl **vrácen k zásadnímu přepracování**, a to zejména po doplnění těchto chybějících podkladů: •**Doložení prioritizace ploch dle RED III:** Zpracování analýzy, která prokáže, že v daném regionu byly přednostně využity plochy definované v čl. 15b odst. 1 písm. b) směrnice (EU) 2023/2413 (zastavěné plochy, brownfieldy, skládky). Vymezení AO ve volné krajině bez tohoto důkazu je v rozporu s právem EU. •**Aktuální terénní biologický průzkum:** Provedení minimálně dvouletého monitoringu (2 kompletní vegetační sezóny) zaměřeného na aktivitu letounů a ptactva. Pouhá práce s mapovými podklady je pro vymezení AO nepřípustná a činí proces nezákonným. •**Analýza bariérového efektu a konektivity:** Odborné posouzení vlivu kumulativního zásahu větrných elektráren na migrační trasy živočichů a funkčnost prvků Územního systému ekologické stability (ÚSES). •**Relevantní studie krajinného rázu:** Zpracování analýzy vizuálního vlivu staveb o výšce cca 250 m, včetně zákresů do dálkových panoramatických fotografií a posouzení narušení horizontů a pohledových os. •**Doložení souladu s Aarhuskou úmluvou:** Prokázání, že veřejnost byla zapojena včas, kdy jsou ještě všechny možnosti otevřené, a že její připomínky byly skutečně věcně (nikoliv jen formálně) zohledněny.	

Poř. č.	Připomínkové místo	Číslo jednací	Článek	AO	Připomínka	Vyhodnocení
					•Posouzení vlivů na lidské zdraví a hodnotu majetku: Vypracování nezávislé hlukové a rozptylové studie zahrnující nízkofrekvenční hluk a infrazvuk, a posouzení dopadů na tržní hodnotu dotčených nemovitostí v souladu s čl. 11 a 35 Listiny. **•Doložení souladu s právem na samosprávu:** Prokázání, že vymezení AO neobchází pravomoci obcí v územním plánování (čl. 101 Ústavy ČR). **Do doby doložení těchto podkladů a vyvrácení veškerých pochybností o negativních vlivech (v souladu s judikátem Waddenzee) nelze území považovat za způsobilé pro vymezení akcelerační oblasti.** **VI. ZÁVĚR** S ohledem na výše uvedené skutečnosti nelze na základě dostupných podkladů vyloučit významný negativní vliv na chráněné složky přírody, lidské zdraví a pokojné užívání majetku. Návrh změny č. 2 ÚRP ČR je v této části v rozporu s principem předběžné opatrnosti, zasahuje do ústavního pořádku České republiky, je v rozporu s mezinárodními závazky ČR (Aarhuská úmluva, Evropská úmluva o krajině) i právem EU, a je tedy v předložené podobě **nezákonný a neschválitelný**. Zdůrazňuji, že v tomto podání nejde o domněnky, ale o prokazatelné porušování právních předpisů a základních práv občanů. Zdraví lidí a ochrana krajiny nejsou obchodovatelnou položkou. Pokud nebude tento nezákonný postup okamžitě přehodnocen, vystavují se odpovědné orgány riziku soudních sporů, mezinárodních stížností a odpovědnosti za škody na zdraví a majetku obyvatel. Tyto **připomínky** uplatňuji i jako tzv. blanketní **připomínky** a vyhrazuji si právo je dále doplnit o podrobnější odůvodnění, mapové přílohy a odborné posudky ve lhůtě stanovené právními předpisy. Současně žádám Ministerstvo pro místní rozvoj ČR, aby v rámci vypořádání těchto připomínek vyžádalo aktuální odborné vyjádření od **Ministerstva životního prostředí ČR, Agentury ochrany přírody a krajiny ČR a Ministerstva zdravotnictví ČR** ke všem výše uvedeným skutečnostem, zejména ve vztahu k absenci biologických průzkumů, narušení migračních koridorů a absenci metodiky pro hodnocení vlivů nízkofrekvenčního hluku na lidské zdraví. Nedílnou součástí připomínky jsou přidané přílohy a podpisové archy občanské iniciativy.	
7017.	Irena Pešková	MMR-43716-2026-81	99czt	AOV66	Věc: Připomínka k návrhům Změny Č.2 Územního rozvojového plánu a územních opatření. Vznáším připomínku k Návrhu zrněny Č.2 územního rozvojového plánu, Vyhodnocení vlivů návrhu zrněny Č.2 územního rozvojového plánu na udržitelný rozvoj území, Návrhů jednotlivých územních opatření k akceleračním oblastem vymezených v návrhu zrněny č. 2 územního rozvojového plánu ke stanovené akcelerační zóně AOV 66 Radostín: - VTE mají negativní vliv na pohodu bydlení, není provedeno zjištění a hodnocení vlivu hluku, světelných (stroboskopických) efektů - akcelerační zóna je stanovena na nejlepších pozemcích sloužících k zemědělskému hospodaření - vysoce chráněné půdy (I. a II třída ochrany) - zóna znehodnotí ceny nemovitostí - zóna s VTE znehodnotí oblast pro agroturistiku a cykloturistiku - oblast bude nezajímavá pro rekreaci a odpočinek Nesouhlasím s návrhem akcelerační zóny AOV66 Radostín v katastrálním území Radostína nad Oslavou.	**Akceptováno.** Akcelerační oblast AOV66 – Radostín byla vypuštěna.

Poř. č.	Připomínkové místo	Číslo jednací	Článek	AO	Připomínka	Vyhodnocení
7018.	PhDr. Radomír Dočekal	MMR-43717-2026-81	99czzg	AOV83	**Text připomínky** Podatel nesouhlasí s vymezením akcelerační oblasti AOV83 a žádá, aby tato akcelerační oblast nebyla ve Změně č. 2 Územního rozvojového plánu vymezena a aby nebylo vydáno územní opatření AOV83. **Odůvodnění uplatněné připomínky** **1. Direktivní vymezení AOV** Podatel namítá, že není nezbytné (a neplyne to ani ze směrnice EU RED III), aby akcelerační oblasti pro VTE (dále jen „AOV“) byly vymezeny direktivně na celostátní úrovni. Je naprosto dostačující, když by Změna č. 2 Územního rozvojového plánu (dále jen „Změna č. 2“) dala obcím povinnost, aby prověřily možnosti vymezení AOV v územních plánech. Na základě tohoto pokynu by samosprávy znalé místních poměrů po dohodě s občany vymezily vhodné lokality pro VTE. Díky tomu by byly zohledněny s potřebnou pečlivostí a v nutné podrobnosti zásahy do veřejných zájmů, které není možné na úrovni Změny č. 2 zhodnotit, neboť to její velké měřítko neumožňuje. **2. Diskriminační vymezení AOV** Ve Změně č. 2 ÚRP není dostatečně vysvětleno, proč je třeba vymezit akcelerační oblasti právě tak, jak to činí Změna č. 2, jinými slovy není pochopitelné, proč právě počet AOV, se kterým Změna č. 2 počítá, povede ke splnění klimatických a energetických cílů a proč vymezení jiné oblasti již není zapotřebí nebo proč by klimatické a energetické cíle nemohly být plněny i bez AOV83, když není ke splnění těchto cílů (které ani nejsou ve Změně č. 2 specifikovány) zapotřebí ani o jednu AOV více. Lokalita, kde je AOV83 přitom není nijak výjimečná z hlediska potenciálu pro VTE (nebo alespoň není ve Změně č. 2 přesvědčivě popsáno, proč se AOV83 svým větrným potenciálem tak výrazně odlišuje od dalších oblastí, kde AOV vymezeny nebyly). Lze tedy předpokládat, že existují i jiné shodné oblasti, kde však z nejasných důvodů AOV nebyly vymezeny. To považuje podatel za diskriminační. Diskriminovány jsou i samosprávy, na jejichž území jsou AOV vymezeny. Vymezení AOV totiž představuje jakousi stavební uzávěru, kdy obec nemůže v dotčeném území měnit územní plán podle svých potřeb, ale musí respektovat vymezenou AOV. Vedle toho pak nebudou investoři VTE motivováni, aby s obcí uzavřeli férovou plánovací smlouvu a poskytli obci a jejím občanům dostatečné kompenzace za negativní dopady provozu VTE. Záměry VTE povolované v AOV totiž budou protežovány a jejich výstavba výrazně usnadněna. Tato diskriminace přímo ovlivňuje i občany samospráv. **3. Nedostatečné posouzení vlivů** Vymezení AOV s největší pravděpodobností povede k tomu, že záměry VTE v nich umisťované budou upřednostňovány a nedojde už nikdy k řádnému posouzení jejich negativních dopadů na životní prostředí, na zdraví a životy lidí. Proto by mělo být vyhodnocení vlivů Změny č. 2 a územního opatření pro AOV83 extrémně podrobné a kvalitní, prakticky na úrovni EIA. Překážkou pro takové podrobné posouzení je ale fakt, že je měřítko Územního rozvojového plánu příliš velké a neumožňuje skutečně posoudit dopady vymezení AOV (jiné by to bylo na úrovni územního plánu, resp. v procesu EIA se znalostí konkrétního záměru). Vzhledem k tomu, že na vymezení akceleračních oblastí naváže zrychlené a zjednodušené povolovací řízení před Dopravním a energetickým stavebním úřadem (DESÚ), v rámci kterého bude úřad prakticky pouze ověřovat, zda jsou záměry v souladu s vágními a nicneříkajícími podmínkami územního opatření AOV83. V souladu s těmito obecnými	**Neakceptováno.** Akcelerační oblast AOV83 Chorušice byla zmenšena. Podatel, spoluvlastník pozemků v dotčené lokalitě, v rozsáhlé připomínce žádá o vypuštění AOV83 a zpochybňuje dostatečnost procedury a posouzení vlivů na krajinu, zdraví a přírodu. Vymezení akceleračních oblastí je součástí celostátního územního plánování jako výkonu státní správy; ústavou zaručená práva obcí na samosprávu ve vlastních záležitostech tím nejsou dotčena. Vymezení akcelerační oblasti proběhlo na základě biologického posouzení konkrétního navrhovaného území podle § 11 odst. 3 resp. 4 ZOZE, jehož výsledky spolu s výsledky vyhodnocení vlivů na životní prostředí (SEA/VVURÚ, Příloha 5 k Z2 ÚRP) byly zapracovány do návrhu Změny č. 2 ÚRP; oblasti, u nichž autorizované osoby identifikovaly významné negativní nebo kumulativní vlivy, byly ze Z2 ÚRP vyloučeny (odůvodnění Z2 ÚRP, odst. 32). Zpracování VVURÚ odpovídá obsahem i strukturou požadavkům přílohy č. 4 stavebního zákona; jde o hodnocení na úrovni koncepce, nikoli na úrovni konkrétních záměrů, a tomu odpovídá i míra podrobnosti použitých podkladů. Kumulativní a synergické vlivy byly posuzovány v rámci SEA/VVURÚ; jejich výsledky byly promítnuty do vymezení akceleračních oblastí a podmínek územních opatření. Záměry v akcelerační oblasti podléhají posouzení vlivů dle § 11 ZOZE v rámci jednotného environmentálního stanoviska; EIA dle zákona č. 100/2001 Sb. se pro záměry ve vymezených akceleračních oblastech nebude opakovaně vyhotovovat v rámci stavebního řízení (§ 11 odst. 5 ZOZE). Konkrétní záměry se nadále povolují v souladu se stavebním zákonem za podmínek stanovených v územním opatření. Ustanovení § 4 odst. 3 ZOZE ve spojení s čl. 15c směrnice RED III stanoví typová území, která mají být při vymezování akceleračních oblastí upřednostněna; tato ustanovení nevylučují vymezení akcelerační oblasti na jiných plochách. Vymezení akceleračních oblastí pro VTE výhradně na degradovaných nebo brownfieldových plochách nebylo s ohledem na prostorové nároky technologie větrných elektráren proveditelné. Pro vymezení akceleračních oblastí byla využita vrstva území významných pro netopýry dle podkladů ČESON i výskyt netopýrů hodnocený v rámci biologického posouzení; ochrana netopýrů je zajištěna souborem preventivních a provozních opatření, zejména povinností sezónních odstávek v období zvýšeného rizika mortality a monitoringem letové aktivity. Do územního opatření u akcelerační oblasti pro VTE je zapracována podmínka zpracování hlukové studie a minimalizace shadow flicker efektu; akcelerační oblasti jsou vymezovány v minimální vzdálenosti 500 m od obytné zástavby.

Poř. č.	Připomínkové místo	Číslo jednací	Článek	AO	Připomínka	Vyhodnocení
					podmínkami ale budou téměř jakékoliv záměry, což znamená, že vlivy VTE realizovaných v AOV83 nebudou nikdy reálně posouzeny. Podatel se domnívá, že je nezbytné, aby všechny vlivy VTE byly skutečně a podrobně posouzeny. Vágní posouzení Změny č. 2 nebo územního opatření AOV83 je naprosto nedostatečné. Podatel se domnívá, že vadné posouzení dopadů VTE může mít nejen přímý vliv na jeho zdraví včetně psychické pohody, ale také to může ovlivnit socioekonomický rozvoj obce, ve které žije. Podatel ještě připomíná, že nedošlo ke kumulativnímu zhodnocení vlivů v důsledku vymezení tří AOV v těsné blízkosti (AOV82, AOV83 a AOV84). **4. Zanedbatelné pozitivní vlivy vymezení AO** V odůvodnění Změny č. 2 ani územního opatření není možné dohledat vyčíslení přínosu AOV83 pro snížení energetické závislosti anebo snížení produkce CO2. Ve vyhodnocení vlivů územního opatření AOV83 se ale uvádí k pozitivním vlivům (přínosům) vymezení AOV a realizace VTE: *„Zanedbatelný až mírně pozitivní vliv k ochraně klimatu uplatnění AO se uplatní v globálním měřítku, tedy i z hlediska přeshraničního působení.“* V dokumentaci Změny č. 2 a územního opatření je tedy přiznáno, že přínosy VTE realizovaných v AOV83 budou zanedbatelné, byť chybí konkrétní čísla. V takové situaci není pochopitelné, jak mohl zájem na vymezení AOV83 převážit nad ostatními konkrétně specifikovanými veřejnými zájmy, které naopak výstavba VTE ovlivní výrazně (byť to nekvalitně zpracované vyhodnocení Změny č. 2 a územního opatření nepřiznává). Dále se ve vyhodnocení územního opatření AOV83 uvádí: *„Vlivy na ovzduší v době výstavby zanedbatelné (prašnost při přesunu zemin, emise ze spalování PHM, sekundární prašnost), v době provozu mírně pozitivní z důvodu náhrady spalovacích zdrojů při výrobě el. energie.“* Vzhledem k tomu, že se ve vyhodnocení uvádí, že vliv AOV83 na ochranu klimatu bude zanedbatelný, bude logicky zanedbatelný rozsah, ve kterém VTE realizované v AOV83 nahradí spalovací zdroje. Změna č. 2 ani územní opatření tento závěr nevyvrací, neobsahují totiž vyčíslení toho, v jak velkém rozsahu VTE realizované v AOV83 nahradí spalovací zdroje a jaký přesně vliv bude mít tato náhrada na cíle sledované Změnou č. 2, tedy snížení energetické závislosti ČR a snížení produkce CO_2. Je také třeba řádně vyhodnotit, proč těchto cílů nelze dosáhnout jinými způsoby (zvýšení počtu bloků JEDU, popř. JETE, rozvoj vodíkové infrastruktury v souladu s Vodíkovou strategií ČR, větší důraz na rozvoj FVE). Proto ani blíže nespecifikovaná náhrada spalovacích zdrojů není důvod, proč by měl zájem na vymezení AOV83 převážit nad jinými zájmy v území. **5. Výška VTE a rozloha AO** Ve Změně č. 2 ani v územním opatření pro AOV83 není vysvětleno, proč byla zvolena právě tato rozloha AO a proč má AOV právě tyto konkrétní hranice a proč právě toto vymezení AOV povede ke splnění cílů Změny č. 2. Jinými slovy není vysvětleno, proč nemůže být AO vymezena jiným způsobem tak, aby kupř. byly VTE umisťovány v dostatečné vzdálenosti od zastavěného území a zastavitelných ploch podle územních plánů (min 1,5 km) a není porovnáno, zda by toto jiné vymezení AOV třeba také nevedlo ke splnění cílů Změny č. 2. Podatel se domnívá, že to ale vzhledem k nespecifičnosti cílů Změny č. 2 není ani možné, proto by také vůbec neměla být AOV83 vymezena. **6. Hluková zátěž, vibrace a stroboskopický efekt**	Obecně závazné právní předpisy týkající se hlukové zátěže nejsou Změnou č. 2 ÚRP porušeny. Hodnocení vlivů na veřejné zdraví bylo provedeno na úrovni koncepce v rámci SEA/VVURÚ. Pro nízkofrekvenční zvuk (infrazvuk) v současnosti hygienické limity stanoveny nejsou; existuje doporučená hodnota dle ČSN ISO 7196. Problematika krajinného rázu byla posuzována v rámci VVURÚ, a to jak z hlediska navrhovaného souboru akceleračních oblastí jako celku, tak pro jednotlivé oblasti v kartách akceleračních oblastí (viz příloha č. 2 vyhodnocení vlivů). Vliv na krajinný ráz byl jedním z důvodů, proč bylo 16 původně uvažovaných akceleračních oblastí z návrhu zcela vypuštěno a u 48 ze zbývajících 80 oblastí pro VTE byl snížen limit maximální výšky větrných elektráren. Změna č. 2 ÚRP zohledňuje ochranu hodnot území jako jednu ze základních zásad územního plánování; akcelerační oblasti jsou vymezovány přednostně v lokalitách s nižší krajinnou a rekreační hodnotou. V rámci zachování prostupnosti území a turistických tras byly do územních opatření doplněny příslušné podmínky. Při vymezování akceleračních oblastí byly zohledněny požadavky nařízení vlády č. 507/2025 Sb. Územní opatření stanoví podmínky zajišťující ochranu zemědělského hospodaření v akceleračních oblastech.

Poř. č.	Připomínkové místo	Číslo jednací	Článek	AO	Připomínka	Vyhodnocení
					Podatel zásadně nesouhlasí s tím, že Změna č. 2 ani příslušné územní opatření vůbec neřeší negativní dopady hluku. Hluk totiž Změna č. 2 chápe jako normální integrální součást VTE, bez které to prostě nejde a je třeba se s tím smířit. Tento přístup nejlépe demonstruje přirovnání hluku z VTE k v podstatě příjemnému „šumění lesa“, které mohou zaregistrovat jen neurotické osoby. Podatel se proto domnívá, že hlukové vlivy nebyly zhodnoceny a ve skutečnosti to ani není možné bez znalosti konkrétního projektu. Podatel zdůrazňuje, že nepovažuje za dostatečné, aby byla hluková zátěž řešena až v hlukové studii zpracované investorem. Takový přístup není schopný zajistit reálnou ochranu lidského zdraví. Podatel dále nesouhlasí s tím, že vůbec nedošlo k posouzení vlivů infrazvuku, nízkofrekvenčního hluku a vibrací, ačkoliv odborné studie upozorňují na rizika spojená s těmito doprovodnými jevy provozu VTE. Podatel se domnívá, že nebyl ani řádně zhodnocen vliv vibrací na nemovitosti. Stejně tak nebyl řádně posouzen z hlediska vlivů tzv. stroboskopický efekt, kdy se posouzení zejména nezaměřilo na obtěžující dopady stroboskopického efektu. **7. Vlivy na krajinný ráz** Větrné elektrárny mají zásadní vlivy na krajinný ráz. Ve Vyhodnocení vlivů územního opatření AOV83 se uvádí: *„Z analýzy viditelnosti vyplývá, že hodnocené území se vyznačuje vysokou koncentrací kulturně-historických hodnot a zároveň velmi citlivým vztahem ke krajině Kokořínska a k ikonické dominantě Bezdězu. V bezprostředním okolí se uplatňuje kostel Nanebevzetí Panny Marie, kostel sv. Jakuba Většího, fara, kaple Nejsvětější Trojice, zámek a historická venkovská zástavba. Ve vzdálenosti do 2 km navazují kostel sv. Martina, radnice, sokolovna a další objekty utvářející obraz sídla. V širším území do 5 km a 15 km se pak prosazuje mimořádně bohatý soubor památek, včetně hradu Kokořín, hradu Houska, hradišť, kostelů, tvrzí, zámků a historických areálů. Rozhodující hodnotou je zde ochrana vnitřní scenérie Kokořínska a nerušených výhledů na Bezděz. Současně je třeba zachovat obraz Mšena a jeho historického jádra v krajině, včetně vazeb na příjezdové komunikace, turistické trasy a další frekventovaná místa, odkud se uplatňují ikonické pohledy na město i na širší krajinný rámec. Bezděz zde nepůsobí jen jako vzdálená dominanta, ale jako jeden z hlavních určujících prvků krajinné identity celého prostoru.“* Jak je možné, že všechny tyto vlivy jsou hodnoceny jako zanedbatelné, když přitom VTE budou představovat novou dominantu, která jednoznačně výrazně ovlivní krajinu, to není ve Změně č. 2 ani v územním opatření vysvětleno. Vliv VTE na krajinný ráz bude mít ještě další dopady – již napořád bude hodnota krajinného rázu snížena, takže bude možné do území umisťovat i další záměry, které by jinak kvůli ochraně krajinného rázu nebyly přípustné. **8. Vlivy na zvířata** VTE velmi silně ovlivňují jak ptáky a letouny, tak savce a hmyz, dokonce i obojživelníky aj. Vyhodnocení územního opatření AOV83 však všechny tyto vlivy zlehčuje. Vyhodnocení proto nelze považovat za dostatečné. V území, kde má být AOV vymezena se nachází řada ptáků i letounů. Jejich úmrtí ale Změna č. 2 chápe jako integrální a v podstatě běžnou součást provozu VTE, se kterou je třeba se smířit a příliš ji neřešit. Ve vztahu k ptákům územní opatření neobsahuje žádná reálná a funkční kompenzační opatření. V podstatě jen počítá s tím, že pro ochranu ptáků bude použito „vhodné technické řešení“. Tím se zřejmě myslí odpuzovače, ale není vůbec vysvětleno, v jaké míře tyto odpuzovače zamezí střetům ptáků s	

Poř. č.	Připomínkové místo	Číslo jednací	Článek	AO	Připomínka	Vyhodnocení
					lopatkami VTE. Jiným opatřením má být zařízení, které zastaví roztočený rotor, ale ani zde není blíže popsáno, jak přesně bude zajištěno, aby tento mechanismus byl skutečně funkční. Jde-li o letouny, pak je opatřením k jejich ochraně monitoring provádění provozovatelem VTE. Takové opatření není vůbec schopno netopýry ochránit, ačkoliv právě netopýři jsou extrémně ohroženi VTE. Pro savce představují VTE především vizuální bariéru v území, čímž omezují jich migraci, a vedle toho je nepříznivě ovlivňují hlukové dopady provozu VTE a vibrace. Kromě toho VTE mohou poškodit i jejich biotopy, neboť ovlivňují lokální klima a tím i ekosystémy. Odůvodnění Změny č. 2 ani územního opatření nevysvětluje, proč dostala AOV83 přednost před ochranou zvířat. **9. Vlivy na vodní poměry a lokální klima** Ve vyhodnocení vlivů Změny č. 2 ani územního opatření AOV83 není popsáno, jak byly hodnoceny vlivy VTE na spodní vody a celkově na vodní poměry a na jejich možné změny v důsledku výstavby a provozu VTE. V době, kdy se celá ČR potýká s extrémními suchy a vody je stále méně, je třeba tuto otázku brát velmi vážně a rozhodně nelze pouze stroze konstatovat, že VTE mají přednost, „protože mají prostě přednost“. Je totiž faktem, že VTE, zejména ty extrémně vysoké, mají železobetonové základy, které jsou schopny vodní poměry v krajině narušit. Pro VTE se také buduje infrastruktura, která také může narušit tok podzemní vody anebo snížit množství vody proudící do blízkých vodních toků nebo vodních zdrojů. Výstavba VTE také odstraňuje ochranné vrstvy půdy a podloží, čímž činí podzemní vodu pod nimi zranitelnější vůči znečištění z úniků nebo rozlitých látek z vozidel nebo zařízení použitých k jejich výstavbě a vůči únikům a látkám z turbín a související infrastruktury během provozu. Je také známo, že VTE velmi výrazně ovlivňují klima ve svém okolí (negativně). Jedná se především o dopady na teplotu zemského povrchu, fyzikálně-chemické vlastnosti půdy, rychlost větru, vlhkost a srážky. Větrné elektrárny na pevnině mají významný oteplovací vliv na teplotu zemského povrchu v noci. V důsledku zhoršování fyzikálně-chemických vlastností půdy dochází k vysušování lokalit nacházejících se u VTE. Půdní vlhkost navíc ovlivňuje rovnováhu ekosystému, což ohrožuje ekologickou stabilitu krajiny a některé druhy zvířat. Z vyhodnocení územního opatření AOV83 ani Změny č. 2 jako celku ani z jejich odůvodnění není vůbec zřejmé, jak bylo s těmito fakty naloženo. **10. Vlivy na zemědělský půdní fond** Ve vyhodnocení územního opatření se uvádí: *„Přítomnost ZPF převažuje v I. a II. třídě ochrany, nepatrné zábory také v III. až V. třídě ochrany. S ohledem na velmi nízký rozsah záborů ve vyšší třídě ochrany dále neřešeno. V případě VTE a doprovodných staveb (rozvoden, úložišť el. energie, komunikací apod.) v AO je zábor pro zajištění bezpečnosti hodnocení považován za trvalý. Uplatnění AO nebude mít vliv na ekologické funkce půdy. Zábor půdy je s ohledem na relativně malou výměru a na rozlohu zemědělské půdy v AO a jejím okolí považován za mírně negativní vliv.“* Rozsah záborů je přitom následující:	

Poř. č.	Připomínkové místo	Číslo jednací	Článek	AO	Připomínka	Vyhodnocení

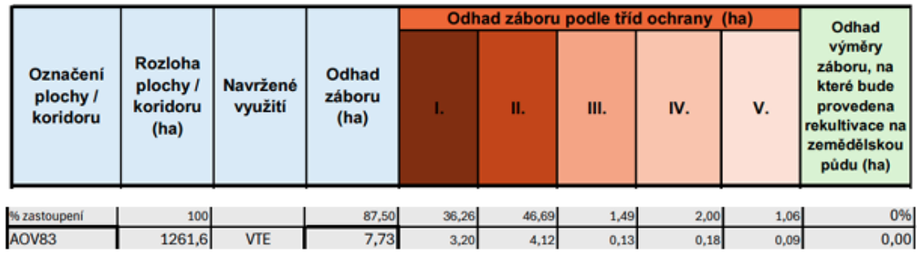

Označení plochy / koridoru	Rozloha plochy / koridoru (ha)	Navržené využití	Odhad záboru (ha)	Odhad záboru podle tříd ochrany (ha) I.	II.	III.	IV.	V.	Odhad výměry záboru, na které bude provedena rekultivace na zemědělskou půdu (ha)
% zastoupení	100		87,50	36,26	46,69	1,49	2,00	1,06	0%
AOV83	1261,6	VTE	7,73	3,20	4,12	0,13	0,18	0,09	0,00

Podle názoru podatele nelze považovat trvalé zničení téměř 7,5 hektarů cenné půdy (tento odhad může být navíc podhodnocen) za něco, co není třeba řešit. Takové zdůvodnění záborů je bizarní a nedostačuje požadavkům v § 4 odst. 3 zákona č. 334/1992 Sb., o ochraně ZPF, kde se mj. uvádí, že zemědělskou půdu I. a II. třídy ochrany lze v územně plánovací dokumentaci určit k jinému než zemědělskému účelu nebo odejmout pouze v případech, kdy jiný veřejný zájem výrazně převažuje nad veřejným zájmem ochrany zemědělského půdního fondu.

Podatel se ze Změny č. 2 ani územního opatření AOV83 a jejich odůvodnění nedozvěděl, jak bylo doloženo, že výrazně převažuje veřejný zájem na realizaci VTE nad zájmem na ochraně cenných částí ZPF. Nezjistil ani to, jak zábor ZPF přispěje k tomu, aby byly zmírněny dopady změny klimatu nebo aby byla zvýšena energetická soběstačnosti ČR (a v jakém rozsahu se tak stane). Podatel také neví, proč není možné VTE realizovat jinde, kde by k záborům cenných půd nedošlo. Na uvedené otázky by měla Změna č. 2 odpovědět velmi přesně nebo akcelerační oblast nevymezovat a ponechat vše na územní plány a povolovací řízení, kde budou moct být zábory skutečně podrobně posouzeny a vyhodnoceny.

11. Pochybnosti o transparentnosti procesu vymezení akcelerační oblasti

Podatel jako občan nemá dostatek informací o tom, jakým způsobem byla akcelerační oblast AOV83 Chorušice ve Středočeském kraji vybrána. Z dostupných podkladů pro podatele není zřejmé, podle jakých konkrétních kritérií bylo toto území vyhodnoceno jako vhodné pro umístění větrných elektráren a jaké jiné lokality byly v kraji posuzovány jako možné alternativy.

Podatel se domnívá, že na úrovni Středočeského kraje měly být přednostně prověřeny zejména méně konfliktní lokality, například brownfieldy, průmyslově zatížená území nebo areály s již existující technickou a energetickou infrastrukturou. Není zřejmé, zda takové posouzení proběhlo, jaký mělo výsledek a proč byla nakonec vybrána právě krajina v okolí Chorušic.

Považuje za problematické, pokud má být rozsáhlý zásah do krajiny, života obyvatel a dlouhodobé podoby území projednáván bez srozumitelného vysvětlení, proč bylo vybráno právě toto území a proč nebyly upřednostněny méně citlivé lokality. Bez těchto informací nemůže veřejnost kvalifikovaně posoudit, zda byl výběr akcelerační oblasti skutečně věcně odůvodněný, přiměřený a ve veřejném zájmu.

Podatel proto žádá, aby bylo transparentně doloženo, jaká kritéria byla při výběru akcelerační oblasti použita, jaké alternativní lokality byly ve Středočeském kraji posuzovány, zda byly prověřeny brownfieldy a průmyslově zatížené areály, a proč nebyly upřednostněny před územím v okolí Chorušic.

12. Bateriová úložiště a další industrializace krajiny

Podatel upozorňuje, že vymezení akcelerační oblasti neznamená jen možnost umístění stožárů VTE, ale také související technické infrastruktury, včetně příjezdových cest, manipulačních ploch, kabelových

Poř. č.	Připomínkové místo	Číslo jednací	Článek	AO	Připomínka	Vyhodnocení
					vedení, rozvoden a oplocených areálů bateriových úložišť. Dokumentace sama pracuje s možností zařízení pro ukládání elektřiny v podobě jednoho nebo více kontejnerů v oploceném areálu. Takový zásah představuje další industrializaci volné krajiny a musí být hodnocen jako celek, nikoli jako drobný doplněk k samotným větrným elektrárnám. Podatel proto požaduje, aby byly tyto související stavby a provozy posouzeny v souhrnu, včetně jejich dopadů na krajinný ráz, půdu, vodní režim, prostupnost krajiny a rekreační využití území. **13. Noční světelné rušení a zásah do nočního charakteru krajiny** Podatel považuje za významné riziko budoucí noční světelné rušení způsobené leteckým překážkovým značením větrných elektráren. Větrné elektrárny jsou výškové stavby viditelné na velké vzdálenosti a jejich výstražné světelné značení může podstatně změnit charakter noční krajiny, zejména v dosud málo světelně zatížených venkovských oblastech. Vymezení akcelerační oblasti nebylo podle podatele dostatečně posouzeno z hlediska nočního světelného rušení, světelného znečištění a změny nočního charakteru krajiny. VTE vysoké až 200 m mohou vyžadovat výstražné světelné značení, které bude viditelné na velké vzdálenosti a může významně zasáhnout pohodu bydlení, rekreační využití i krajinný ráz. Podatel požaduje, aby bylo provedeno alespoň rámcové vyhodnocení citlivosti území z hlediska blízkosti obytné zástavby, rekreačních objektů a míst trvalého pobytu obyvatel, současné úrovně světelného znečištění, zachovalosti přirozeného nočního prostředí, dopadů na noční živočichy, zejména ptáky, netopýry a hmyz, a možného vlivu na pohodu bydlení a kvalitu života obyvatel v okolních obcích. Podatel nepovažuje za přijatelné, aby se otázka nočního světelného rušení odsunula až do fáze jednotlivých projektů. Žádá proto, aby bylo navržené vymezení akcelerační oblasti přehodnoceno, případně aby z ní byly vyloučeny části území v blízkosti obytné zástavby, krajinářsky citlivých míst a území s dochovaným přirozeným nočním prostředím. **14. Nedostatečné vyhodnocení výskytu a ochrany netopýrů a dalších zvláště chráněných druhů** Podatel namítá, že vymezení AOV83 je předčasné také z důvodu nedostatečně zjištěného skutkového stavu a nedostatečného vyhodnocení rizik pro zvláště chráněné druhy netopýrů. Z podkladů k akcelerační oblasti AOV83 vyplývá, že v samotné oblasti lze předpokládat výskyt citlivých druhů netopýrů, například netopýra velkého, netopýra hvízdavého, netopýra nejmenšího a netopýra rezavého. Současně je v hodnocení uvedeno, že nejbližší významnější lokalita s výskytem netopýrů se nachází přibližně 4 km od akcelerační oblasti v EVL Kokořínsko a že je nutné stanovit zvláštní podmínky ochrany netopýrů, včetně možného omezení nebo vypínání provozu v období podzimní migrace, použití odpuzovačů a následného monitoringu. Jestliže samotná dokumentace předpokládá přítomnost citlivých druhů netopýrů a zároveň připouští nutnost provozních omezení VTE, nelze uzavřít, že jde o území bez významnějšího konfliktu z hlediska ochrany přírody. Naopak je zřejmé, že riziko kolizí, bariérového efektu a rušení netopýrů je v této lokalitě reálně předpokládané. Za nedostatečné podatel považuje zejména to, že akcelerační oblast je vymezována předem, aniž by bylo nejprve podrobně a lokalitně doloženo rozmístění kolonií, zimovišť, migračních tras a intenzity letové aktivity netopýrů v okolí Velkého Újezdu, Chorušic a dalších částí AOV83. Obecná formulace, že významný negativní vliv nelze očekávat, nemůže nahradit detailní terénní průzkum v území, kde je současně připuštěna potřeba následného monitoringu a zmírňujících provozních opatření.	

Poř. č.	Připomínkové místo	Číslo jednací	Článek	AO	Připomínka	Vyhodnocení
					Podatel zároveň upozorňuje, že podle jeho místní znalosti se netopýři v lokalitě pravidelně vyskytují. Podatel proto žádá o podrobné prozkoumání celé lokality z hlediska výskytu netopýrů, jejich tahových a přeletových koridorů, kolonií, zimovišť a intenzity aktivity v celém dotčeném území i jeho okolí. Do doby provedení takového celoročního chiropterologického průzkumu nelze podle podatele považovat vymezení AOV83 za dostatečně odůvodněné. Podatel dále požaduje podrobné biologické hodnocení z hlediska ptáků, netopýrů, obojživelníků a dalších chráněných druhů. U těchto skupin nestačí obecné konstatování, že vlivy budou řešeny technickými opatřeními nebo monitoringem. Monitoring po výstavbě není prevencí, ale až následným počítáním škod. Při vymezování akcelerační oblasti má být zásadní střet s ochranou přírody vyloučen předem. **15. Blízkost CHKO Kokořínsko - Máchův kraj, EVL a PR Kokořínsko a citlivé přírodní hodnoty území** Podatel upozorňuje, že území AOV83 se nachází v mimořádně citlivém přírodním a krajinném prostoru. V podkladech jsou uvedeny hodnoty významné z hlediska ochrany přírody, zejména blízkost CHKO Kokořínsko - Máchův kraj, EVL a PR Kokořínsko, regionální a nadregionální ÚSES, biotopy zvláště chráněných druhů, mokřady, lesy, nivy, vodní plochy a výskyt ptáků, netopýrů a obojživelníků. Takto vysoká koncentrace citlivých hodnot je podle podatele v rozporu s představou, že jde o území s nejmenším rizikem střetu s ochranou přírody a dalšími veřejnými zájmy. U takto citlivého území má být na prvním místě prevence, nikoli dodatečné zmírňování škod. Kompenzace nemá nahrazovat ochranu krajiny a přírody. Vliv VTE zároveň nelze redukovat na samotný stožár. Součástí záměrů budou také příjezdové komunikace, manipulační plochy, kabelová vedení, případné rozvodny a úložiště energie. Tyto zásahy mohou poškodit remízy, meze, aleje, drobnou krajinnou zeleň, vodní režim a prostupnost krajiny. **16. Rekreační, estetická a osobní hodnota krajiny** Podatel upozorňuje, že krajina Mšenska, Chorušicka a širšího Kokořínska je cenná svým měřítkem, členitostí, horizonty, sídelní strukturou, vazbou na drobné obce a vysokou rekreační hodnotou. Podatel svou nemovitost využívá k rekreaci, vycházkám do přírody, péči o zahradu a ovocný sad a k pozorování přírody. Právě klid, krajinný ráz, výhledy, noční tma, možnost pozorování přírody a absence průmyslových dominant jsou podstatnou součástí hodnoty tohoto místa. Krajina není prázdný prostor mezi obcemi, kam lze umístit jakoukoli technickou infrastrukturu pouze proto, že to umožňuje mapa. Je to prostředí, ve kterém lidé žijí, odpočívají, chodí na procházky, vychovávají děti, pečují o zahrady a ke kterému mají dlouhodobý osobní vztah. Ne všechno, co je technicky možné, je zároveň citlivé k místu. Podatel zdůrazňuje, že by raději pozoroval zářící hvězdnou oblohu bez červených výstražných světel na vrcholech větrných elektráren a východy a západy slunce nad lesem, loukami a kopci, doprovázené zvuky přírody a zpěvem ptáků, nikoli nad řadou průmyslových stožárů doprovázených monotónním mechanickým hlukem. I tyto estetické a pocitové hodnoty krajiny jsou součástí kvality života a rekreační hodnoty území a neměly by být zlehčovány jako nedůležité. Podatel požaduje posouzení vlivu VTE na místní výletní místa a kulturně-historické hodnoty v širším okolí, například rozhlednu Vrátenská hora, rozhlednu Hradišť, zámek Velké Všelisy, zámek Bezno,	

Poř. č.	Připomínkové místo	Číslo jednací	Článek	AO	Připomínka	Vyhodnocení
					zámek Řepín, zámek Niměřice, tvrz Velké Horky, židovský hřbitov Dolní Cetno, zámek Skalsko, zámek Stránka, zámek Sovínky, větrný mlýn Vrátno, zámek Lobeč a zříceninu hradu Michalovice. **17. Nedostatečné posouzení hluku, infrazvuku, vzdálenosti 500 m a stroboskopického efektu** Podatel doplňuje, že vzdálenost 500 m od obytné zástavby je pouze minimální technická hranice, nikoli automatická záruka ochrany obyvatel. Podklady pracují s předpokladem, že při vzdálenosti 500 m nemá dojít k překročení hlukových limitů, zároveň však připouštějí možnost obtěžování v okrajové zástavbě v noční době a požadují hlukovou studii až pro navazující řízení. Jestliže je už nyní připouštěna možnost nočního obtěžování obyvatel, nelze vliv na sídla a veřejné zdraví hodnotit jako zanedbatelný jen proto, že se formálně použila hranice 500 m. Hluk z větrných turbín je soustavný, monotónní a obtěžující jiným způsobem než běžné krátkodobé hlukové zdroje. Neměly by se proto hodnotit pouze počty decibelů, ale také dlouhodobý stres, narušení spánku, psychická pohoda a kvalita života obyvatel. Podatel dále namítá, že nebyly dostatečně posouzeny vlivy infrazvuku, nízkofrekvenčního hluku a vibrací. Tyto dopady nelze odložit až do fáze jednotlivých projektů, protože právě vymezení akcelerační oblasti předjímá vhodnost území pro zjednodušené a zrychlené povolování VTE. Stejně tak nelze současně tvrdit, že stroboskopický efekt nelze vyloučit, a zároveň bez konkrétních parametrů VTE uzavřít, že bude zanedbatelný. V této fázi nejsou známy přesné polohy, výšky, průměry rotorů, počet elektráren ani jejich vztah ke konkrétním obydlím, zahradám, rekreačním objektům, cestám a vyhlídkovým místům. Vzhledem k rekreačnímu charakteru krajiny nestačí posoudit vliv pouze na obytnou zástavbu, ale je nutné posoudit i dopady na celé území využívané k pěší turistice, cykloturistice, rekreaci a dlouhodobému pobytu v krajině. **18. Kumulativní dopad AOV82, AOV83 a AOV84** Podatel požaduje vyhodnotit kumulativní dopad všech navržených akceleračních oblastí AOV82 Boreč, AOV83 Chorušice a AOV84 Doubravice jako jednoho krajinného celku. Tyto oblasti nejsou izolované body, ale leží ve stejném širším krajinném prostoru. Pro obyvatele, rekreační uživatele území, krajinný ráz, ptáky, netopýry a dálkové pohledy bude rozhodující souhrnný účinek všech záměrů, nikoli pouze hodnocení každé oblasti samostatně. Samostatné hodnocení jednotlivých oblastí může podhodnotit skutečný rozsah zásahu do krajiny Kokořínska, Mšenska a širšího prostoru Bezdězu. Podatel proto žádá, aby kumulativní vlivy těchto tří akceleračních oblastí byly doplněny a vyhodnoceny jako zásadní podklad pro rozhodnutí, zda je vůbec přiměřené AOV83 vymezit. **19. Riziko znehodnocení nemovitosti podatele** Podatel namítá, že vymezení AOV83 nebylo dostatečně posouzeno z hlediska možného dopadu na hodnotu nemovitostí v dotčeném území. Tato otázka není okrajová. Vymezení akcelerační oblasti může významně změnit vnímání území, jeho rekreační atraktivitu, krajinný ráz, pohodu bydlení a očekávání budoucích kupujících. Tyto faktory se mohou promítnout do tržní hodnoty rodinných domů, rekreačních objektů, pozemků a dalších nemovitostí.	

Poř. č.	Připomínkové místo	Číslo jednací	Článek	AO	Připomínka	Vyhodnocení
					Podatel zdůrazňuje, že nejde pouze o samotnou výstavbu konkrétní větrné elektrárny, ale již o samotné vymezení akcelerační oblasti. Tím je dotčené území veřejně označeno jako území vhodné pro zrychlené povolování větrných elektráren. Tato skutečnost může sama o sobě vyvolat nejistotu na realitním trhu a snížit atraktivitu nemovitostí pro bydlení, rekreaci nebo dlouhodobou investici. Podatel svou nemovitost nevyužívá pouze jako majetkovou investici, ale také jako místo pro rekreaci, pobyt v přírodě, péči o zahradu a ovocný sad a jako dlouhodobé rodinné zázemí. Právě klid, krajinný ráz, výhledy, noční tma, možnost pozorování přírody a absence průmyslových dominant jsou podstatnou součástí hodnoty této nemovitosti. Podatel upozorňuje, že odborné studie k vlivu větrných elektráren na ceny nemovitostí nejsou jednoznačné. Některé studie negativní vliv neprokazují, jiné naopak zjišťují pokles hodnoty zejména u nemovitostí v nejbližším okolí větrných elektráren. Z těchto rozdílných závěrů plyne, že nelze paušálně tvrdit, že vymezení AOV83 nebude mít na hodnotu nemovitostí žádný dopad. Je nutné posoudit konkrétní místní podmínky, zejména vzdálenost nemovitostí od akcelerační oblasti, přímou viditelnost na budoucí VTE, charakter území, rekreační hodnotu krajiny, hlukové a světelné rušení a kumulativní vliv více akceleračních oblastí v širším okolí. Podatel se důvodně obává, že umístění VTE vysokých až 200 m, případně už samotné vymezení území pro jejich zrychlené povolování, může snížit atraktivitu jeho nemovitosti a její tržní hodnotu. Kupující, kteří vyhledávají venkovské a rekreační nemovitosti v klidné krajině, mohou být odrazeni výhledem na větrné elektrárny, hlukem, stroboskopickým efektem, nočním světelným značením nebo celkovou industrializací krajiny. Podatel proto požaduje, aby bylo vymezení AOV83 doplněno o vyhodnocení možného dopadu na hodnotu nemovitostí v dotčeném území, zejména u nemovitostí určených k bydlení a rekreaci v blízkosti hranice akcelerační oblasti a v místech, odkud budou případné VTE viditelné. Součástí vyhodnocení má být také posouzení kumulativního vlivu AOV82, AOV83 a AOV84 na atraktivitu širšího území pro bydlení, rekreaci a cestovní ruch. **20. Závěr a návrh podatele** Podatel nesouhlasí s vymezením akcelerační oblasti AOV83 Chorušice. Navržené území se nachází v citlivém krajinném prostoru v blízkosti CHKO Kokořínsko - Máchův kraj, EVL a PR Kokořínsko, v pohledově exponovaném území s vazbou na Bezděz, Mšeno, Kokořín a Housku. Podklady samy připouštějí negativní vlivy na krajinný ráz, ptáky, netopýry, mimolesní zeleň, zemědělský půdní fond, noční pohodu bydlení a stroboskopický efekt. Přesto jsou tyto vlivy opakovaně hodnoceny jako zanedbatelné nebo pouze mírně negativní, což podatel považuje za podhodnocení skutečného dopadu. Podatel proto žádá, aby AOV83 nebyla ve Změně č. 2 Územního rozvojového plánu vymezena a aby nebylo vydáno územní opatření AOV83. Pokud by pořizovatel na vymezení AOV83 nadále trval, podatel požaduje alespoň zásadní přepracování podkladů, doplnění transparentního odůvodnění výběru lokality, posouzení alternativních území, podrobné biologické, hlukové, světelné, krajinářské a socioekonomické vyhodnocení, posouzení dopadů na hodnotu nemovitostí a kumulativní posouzení AOV82, AOV83 a AOV84 jako jednoho krajinného celku.	
7019.	Lukáš Sasín	MMR-43718-2026-81	99czzt	AOV99	Podatel tímto podává připomínky k návrhu Změny č. 2 Územního rozvojového plánu ČR, konkrétně k vymezení akcelerační oblasti AOV99 Podkovné (dále jen „Změna ÚRP“) a s tím související podkladové dokumentaci – vyhodnocení potenciálních vlivů uplatnění Z2ÚRP na jednotlivé složky životního prostředí ve vztahu k akcelerační oblasti AOV99 Podkovné (dále jen „hodnocení SEA“) a územní opatření o podmínkách a zmírňujících opatřeních podle zákona o urychlení využívání obnovitelných zdrojů energie	**Akceptováno.** Akcelerační oblast AOV99 – Podkovné byla vypuštěna.

Poř. č.	Připomínkové místo	Číslo jednací	Článek	AO	Připomínka	Vyhodnocení
					určené pro akcelerační oblast AOV99 Podkovné (dále jen „Územní opatření“). Podatel je vlastníkem níže specifikovaného pozemku přímo dotčeného navrženým vymezením akcelerační oblasti AOV99 Podkovné. S navrženým vymezením nesouhlasí a požaduje kompletní vyřazení akcelerační oblasti AOV99 Podkovné z návrhu Změny ÚRP. Předložený návrh vykazuje závažné procesní a věcné nedostatky z hlediska zákonnosti, posouzení vlivů dle zák. č. 101/200 Sb., zákon o posuzování vlivů na životní prostředí, které se de facto omezuje na tabulku minimalistického rozsahu a zhodnocení, ochrany životního prostředí, krajinného rázu, veřejného zdraví a dopadů do vlastnického práva podatele. Není podložen exaktními odbornými daty, vychází z chybných předpokladů o reálném stavu v území a je v přímém rozporu s právními předpisy České republiky i Evropské unie. Na základě níže uvedených důvodů a zjištěných nedostatků podává podatel následující připomínky. **Dotčený pozemek podatele** Podatel je vlastníkem pozemku v obci Prušánky [586498], katastrální území Prušánky [734021], zapsaného na Pozemek má výměru 5 592 m², je veden jako parcela katastru nemovitostí, druh pozemku: vinice, s určením výměry ze souřadnic v S- JTSK. Všechny níže uvedené připomínky proto podatel uplatňuje nejen jako dotčený obyvatel obce Prušánky a dotčené vinařské krajiny, ale především jako vlastník konkrétního pozemku vinice, jehož vlastnické právo, možnost obhospodařování, užívání, hospodářská hodnota a krajinné okolí by byly vymezením akcelerační oblasti AOV99 Podkovné přímo dotčeny. Stránka | 1 **Snímek dotčeného pozemku z katastru nemovitostí:** Informace o pozemku Parcelní číslo: 2511 Obec: Prušánky [586498] Katastrální území: Prušánky [734021] Číslo LV: 2399 Výměra [m²]: 5592 Typ parcely: Parcela katastru nemovitostí Mapový list: DKM Určení výměry: Ze souřadnic v S-JTSK Druh pozemku: vinice Sousední parcely Vlastníci, jiní oprávnění Vlastnické právo | Podíl Sasín Lukáš, Dlouhá 776, 69621 Prušánky Pro větší přehlednost a lepší orientaci je celý dokument doprovozen relevantním obsahem. Akcelerační oblast AOV99 Podkovné dále také jako „**akcelerační oblast AOV99**“ nebo „**AOV99**“.	

Poř. č.	Připomínkové místo	Číslo jednací	Článek	AO	Připomínka	Vyhodnocení
					Obsah 1 Rozpor vymezení akceleračních oblastí s předpisy Evropské unie a České republiky ..... 4 1.1 Obecně ..... 4 1.2 Porušení principu participace a společenské akceptace (čl. 15b odst. 1 Směrnice RED III a bod 20 preambule Směrnice RED III) ..... 5 1.3 Nedodržení hierarchie lokalit a porušení unijní priority umělých ploch (čl. 15c odst. 1 písm. a) bod i) Směrnice RED III) ..... 6 1.4 Absence odůvodnění paušálně určené 500metrové vzdálenosti akceleračních oblastí ..... 6 1.5 Ignorování unijního požadavku na existenci a rozvoj síťové infrastruktury (čl. 15b odst. 2 Směrnice RED III) ..... 8 2 Porušení smyslu územního plánování a zásah do výsostné samosprávy obcí ..... 8 3 Nezohlednění technických, geologických a přírodních limitů akcelerační oblasti a její umělé až účelové rozšiřování ..... 9 3.1 Záměrné nezohlednění fragmentace území technickými a geologickými limity ..... 9 3.2 Nemožnost realizace počtu VTE záměrů předvídaných Územním opatřením ..... 10 3.3 Nezohlednění objektivních klimatických rizik akcelerační oblasti ..... 11 4 Sídla, obyvatelstvo, územní plánování obcí, hluk a ochrana zdraví ..... 11 4.1 Zjevný věcný rozpor se skutečným stavem v lokalitě Nechory ..... 11 4.2 Nezohlednění územního plánování dotčených obcí ..... 12 4.3 Ohrožení zdraví pracovníků ve vinicích ..... 12 5 Krajinný ráz, kulturní dědictví a turismus ..... 13 5.1 Nedostatečné posouzení zásahu do krajinného rázu a krajiny ..... 13 5.1.1 Přírodní prvek krajinného rázu – obecně ..... 14 5.1.2 Přírodní prvek krajinného rázu – vinice a viniční trasy a jejich potenciální likvidace ..... 15 5.1.3 Kulturní a historický prvek krajinného rázu ..... 17 5.2 Ohrožení památek světového významu a kandidátů UNESCO ..... 18 6 Ochrana přírody, biodiverzity a mikroklimatu ..... 19 6.1 Ochrana ptactva ..... 19 6.2 Nedostatky v posouzení ochrany ptactva ..... 20 6.3 Ochrana přírodních léčivých zdrojů a mikroklimatické podmínky dotčených vinic ..... 21 7 Vypuštění akceleračních oblastí totožného charakteru ve Změně ÚRP ..... 22 8 Neefektivita akcelerační oblasti na základě zemědělského kalendáře ..... 23 9 Shrnutí a návrh ..... 23 **1 Rozpor vymezení akceleračních oblastí s předpisy Evropské unie a České republiky** **1.1 Obecně**	

Poř. č.	Připomínkové místo	Číslo jednací	Článek	AO	Připomínka	Vyhodnocení
					1. Vymezení akcelerační oblasti AOV99 je v rozporu se Směrnicí Evropského parlamentu a Rady (EU) 2023/2413 (dále jen „Směrnice RED III“), která stanovuje pro členské státy závazný rámec pro vymezování akceleračních oblastí. Z rozsudku Soudního dvora EU rozsudku ve věci C-152/84 Marshall (bod 46.) plyne, že „jeví-li se ustanovení směrnice týkající se jejího obsahu bezpodmínečná a dostatečně jasná, mohou se na ně jednotlivci spoléhat ve sporech proti státu tehdy, když tento stát neimplementoval směrnici do národního práva do konce předepsané lhůty nebo když opomněl implementovat směrnici správně“. Podatel namítá, že Česká republika nezohlednila v zákoně č. 249/2025 Sb., o urychlení využívání obnovitelných zdrojů energie (dále jen „ZOZE“), jímž měla být směrnice RED III implementována, níže uvedené direktivy procesu vymezování akceleračních oblastí. Podatel se proto dovolává přímého účinku směrnice RED III. 2. Hodnocení SEA ve vztahu k akcelerační oblasti AOV99 nesplňuje nezbytné náležitosti předvídané přílohou č. 4 zák. č. 283/2021 Sb., stavební zákon. Hodnocení se omezuje na minimalistický rozsah osmi stran, aniž by skutečně blíže zabývalo dopady předmětné akcelerační oblasti. Hodnocení SEA lze lapidárně shrnout jeho vlastními slovy, že pro skutečné posouzení: „*nemá žádný vliv*“. 3. Podle § 8 odst. 2 zák. č. 249/2025 Sb. ZOZE *se na obsah a strukturu vyhodnocení vlivů územního opatření použije přiměřeně příloha č. 4 stavebního zákona. Podle Metodiky[1] postupuje autorizovaná osoba při zpracování vyhodnocení SEA podle části II. přílohy č. 4 ke stavebnímu zákonu jakožto výchozí struktury vyhodnocení SEA, avšak jednotlivé náležitosti může rozpracovat v různé míře podrobnosti, přičemž každé zestručnění, sloučení nebo případné vypuštění tematické části musí být výslovně odborně odůvodněno ve vyhodnocení SEA.* Zpracovává-li se hodnocení SEA jako jeden celek (tj. pro Změnu ÚPD i akcelerační oblasti, resp. územní opatření, měla by být všem jeho částem věnována adekvátní relevance. 4. Ve vztahu k hodnocení konkrétní akcelerační oblasti, resp. územnímu opatření uvedených v Příloze č. 2 vykazuje hodnocení SEA zásadní nedostatky dle části II. přílohy č. 4 zák. č. 283/2021 Sb. stavebního zákona. 5. Je-li cílem Směrnice RED III umožnit a urychlit výstavbu jednotlivých záměrů bez posuzování EIA, nelze hodnocení SEA odbýt minimálním zkoumáním dopadů na životní prostředí vměstnaným na osmistránkovou nic neříkající tabulku. Naopak, hodnocení SEA by mělo věnovat svému obsahu mnohem větší pozornost, přičemž jeho závěry, doporučení a stanoviska by měla být vybavena náležitou přesvědčivostí a odůvodněním. Stejně tak by z jeho obsahu mělo vyplývat, proč je právě konkrétní akcelerační oblast tou nejlepší variantou pro vymezení. Hodnocení SEA konkrétních akceleračních oblastí se pak vůbec nezabývá například zhodnocením vlivů stávajících a předpokládaných, krátkodobých, střednědobých, dlouhodobých, trvalých a přechodných, kladných a záporných, porovnáním zjištěných nebo předpokládaných kladných a záporných vlivů podle jednotlivých variant řešení nebo podle invariantního řešení ve srovnání se současným stavem a jejich zhodnocení. Dané skutečnosti jsou zvažovány pouze na obecné rovině. Tento nedostatek nelze opřít [1] Metodické doporučení Ministerstva životního prostředí ke zpracování vyhodnocení vlivů na životní prostředí pro územní opatření dle § 8 odst. 2 zákona č. 249/2025 Sb., o urychlení využívání některých obnovitelných zdrojů energie a o změně souvisejících zákonů. Stránka | 4 toliko o *přiměřené* použití či různou míru podrobnosti. Hodnocení SEA jednotlivých akceleračních oblastí je poslední skutečnou ochranou životního prostředí.	

Poř. č.	Připomínkové místo	Číslo jednací	Článek	AO	Připomínka	Vyhodnocení
					6. Zachováním současného stavu není v důsledku absence relevantního hodnocení SEA poskytnuta životnímu prostředí náležitá ochrana v souladu s principem předběžné opatrnosti. **1.2 Porušení principu participace a společenské akceptace (čl. 15b odst. 1 Směrnice RED III a bod 20 preambule Směrnice RED III)** 7. Směrnice RED III v čl. 15b odst. 1 ukládá členským státům, aby při mapování akceleračních oblastí zajistily *„koordinaci mezi všemi příslušnými vnitrostátními, regionálními a místními orgány a subjekty, včetně provozovatelů sítí“*. Pořizovatel při vymezení akcelerační oblasti AOV99 zcela rezignoval na jakoukoli koordinaci s dotčenými obcemi (Josefov, Prušánky, Dolní Bojanovice, Starý a Nový Poddvorov), jichž se vymezení akcelerační oblasti AOV99 nejvíce dotýká. Pořizovatel vymezil akcelerační oblast AOV99 bez předchozího projednání s orgány místní územní samosprávy a bez zohlednění jejich platných územních plánů, bez zohlednění zájmů obce a jejich obyvatel. Pořizovatel dokonce ani nezohlednil aktuální Zásady územního rozvoje Jihomoravského kraje (k tomu viz níže). Absenci jakékoli konzultace s dotčenými obcemi a nezohledněním jejich územně plánovací dokumentace pořizovatel zasahuje do výsostného práva obcí na samosprávu. 8. O tom svědčí také proces úpravy vymezení akceleračních oblastí, kdy Výzkumný ústav pro krajinu vymezil v dokumentu *Akcelerační zóny pro větrnou energii*[2] základní prioritní plochy pro VTE. Akcelerační oblast AOV99 v původně vymezených plochách vůbec nefigurovala.[3] V roce 2025 však byl výběr původně vymezených ploch zúžen o oblasti, které byly na základě **konzultací se zástupci krajských samospráv** (tedy konzultace neprobíhaly na regionální úrovni) vyhodnoceny z jiných důvodů jako zcela nevhodné, a naopak rozšířen o některé oblasti z dalších 159 oblastí, které **zástupci krajských samospráv** vytipovali jako vhodné. Výsledkem byl upravený výběr ploch pro VTE, který Výzkumný ústav pro krajinu předložil ÚÚR. Ten poté navrhl celkem 80 akceleračních oblastí. Teprve v tuto chvíli se v územně plánovací dokumentaci objevila akcelerační oblast AOV99. 9. Zastupitelstvo obce Prušánky přitom již dne 23. 9. 2025 přijalo usnesení č. 11/16Z/2025 v němž vyslovilo jasný nesouhlas s výstavbou VTE: *„Zastupitelstvo obce Prušánky schvaluje nesouhlas obce Prušánky s výstavbou větrných elektráren v katastru obce Prušánky.“* 10. Dne 4. 5. 2026 pak zastupitelstvo obce Prušánky přijalo usnesení č. 10/20Z/2026, kterým vyjádřilo nesouhlas s vymezením akcelerační oblasti AOV99: *„Zastupitelstvo obce Prušánky **vyjadřuje** nesouhlas s návrhem opatření obecné povahy - územní opatření pro akcelerační oblast AOV99 Podkovné vydávaného Vládou České republiky podle zákona č. 249/2025 Sb. a ukládá radě obce a zároveň pověřuje radu obce, aby za Obec Prušánky podala ve smyslu tohoto usnesení ve lhůtě stanovené právními předpisy námitky či jiné řádné či mimořádné opravné prostředky k návrhu opatření obecné povahy.“* 11. Směrnice RED III v bodě 20 své preambule uvádí, že zjednodušování a zkracování povolovacích postupů se musí dít *„s přihlédnutím k tomu, jak zavádění energie z obnovitelných zdrojů přijme společnost“*. V dotčeném území Slovácka existuje masivní a legitimní odpor místního obyvatelstva a územních samospráv proti průmyslovému znehodnocení krajiny. Pořizovatel vymezením akcelerační oblasti AOV99 tento unijní požadavek zcela ignoruje. [2] Volně dostupný na adrese: Akcelerační oblasti pro rozvoj výroby energie z větrné energie | AkceleracniOblasti [3] Jedná se o stav k únoru roku 2025. Stránka | 6 12. Ignorování nesouhlasných usnesení zastupitelstev dotčených obcí, petic občanů a specifického socioekonomického, historického a kulturního charakteru regionu (vinařství, udržitelný turismus) ze	

Poř. č.	Připomínkové místo	Číslo jednací	Článek	AO	Připomínka	Vyhodnocení
					strany pořizovatele znamená věcné porušení tohoto unijního interpretačního pravidla. Právní režim akcelerační oblasti nelze vnutit území, kde vyvolá destrukci lokální ekonomiky a absolutní sociální odpor. Takový postup je v přímém rozporu s deklarovaným unijním cílem dosahovat klimatické neutrality skrze sociálně spravedlivou a akceptovanou transformaci. **1.3 Nedodržení hierarchie lokalit a porušení unijní priority umělých ploch (čl. 15c odst. 1 písm. a) bod i) Směrnice RED III)** 13. Směrnice RED III v čl. 15c odst. 1 písm. a) bod i) předepisuje, jaké typy území mají být prioritně do akceleračních oblastí zařazovány, čímž vytváří závaznou hierarchii, kterou pořizovatel územně plánovací dokumentace zcela ignoroval. Uvedený článek směrnice RED III uvádí, že členské státy jsou povinny upřednostnit: *„umělé a zastavěné plochy, jako jsou střechy a fasády budov, dopravní infrastruktura a její bezprostřední okolí, parkoviště, zemědělské podniky, skládky, průmyslové areály, doly, umělé vnitrozemské vodní útvary, jezera nebo nádrže a případně městské čistírny odpadních vod, a dále znehodnocenou půdu, kterou nelze využívat pro zemědělství“*. 14. Obdobně ust. § 4 odst. 3 zákona č. 249/2025 Sb., o urychlení využívání obnovitelných zdrojů energie, který transponuje Směrnici RED III, uvádí, že *„Při vymezování akcelerační oblasti se upřednostňují umělé a zastavěné plochy, jako jsou dopravní infrastruktura a její blízké okolí, parkoviště, zemědělské stavby a stavby pro průmysl včetně nádvoří, skládky, území narušená povrchovou těžbou, kde ještě nebyla zahájena rekultivace, umělé vodní útvary, případně objekty technické vodohospodářské infrastruktury, a dále znehodnocená půda, kterou nelze využívat pro zemědělství.“ Bližší požadavky pak zákonodárce upřesnil ještě v nařízení vlády č. 507/2025 Sb., o stanovení území, na kterých nelze vymezovat akcelerační oblasti.* 15. Lokalita Podkovné je vysoce hodnotnou, nenarušenou venkovskou a zemědělskou krajinou, která disponuje specifickým statusem (vinařský terroir, trvalé kultury). **Pořizovatel v podkladové dokumentaci nevysvětlil, proč má být akcelerační oblast AOV99 vymezena právě na navrhovaném území, ani neprokázal, že by přednostně vyčerpal kapacity technických, degradovaných a průmyslových ploch na území Jihomoravského kraje (či v rámci celé ČR), jak mu ukládá nejen unijní legislativa, ale také vnitrostátní zákon. Plošné zařazení bonitní volné krajiny do režimu akcelerační zóny bez subsidiarity k brownfieldům a náležitého odůvodnění je přímým porušením Směrnice RED III a zákona č. 249/2025.** 16. Z Národní databáze brownfieldů přitom vyplývá, že jen na území Jihomoravského kraje jsou desítky brownfieldů. Jako největší překážky jejich využití pořizovatel uvádí[4] *majetkoprávní vztahy, finanční náročnost revitalizace, kontaminace lokalit a konkurence nabídky ploch připravených na zelené louce.* Vymezení akceleračních oblastí v lokalitě browfieldu však může mít přímý účinek na rychlejší regeneraci brownfieldů. Nejenže developer či investor bude muset investovat do rekultivace brownfieldů a tím jej regenerovat, současně zůstanou nedotčeny *zelené louky*, jak uvádí pořizovatel. **1.4 Absence odůvodnění paušálně určené 500metrové vzdálenosti akceleračních oblastí** 17. Minimální vzdálenost hranice akceleračních oblastí 500 metrů od obytné zástavby sídel představuje libovůli pořizovatele. [4] Str. 75 hodnocení SEA. Stránka | 6	

Poř. č.	Připomínkové místo	Číslo jednací	Článek	AO	Připomínka	Vyhodnocení
					18. Pořizovatel při vymezování akceleračních oblastí respektoval území 500 metrů od obytné zástavby sídel, jako minimální vzdálenosti umožňující ochranu před negativními vlivy záměrů na chráněné prostory staveb a dodržením hygienických limitů hluku.[5] 19. Zákon ani Směrnice RED III pořizovateli žádný výslovný limit nestanoví. Stejně tak neexistuje v České republice žádná metodika pro stanovení odstupových vzdáleností při vymezování akceleračních oblastí.[6] Pořizovatel nikde neuvádí, proč přistoupil k paušálnímu stanovení 500metrové vzdálenosti, ani které relevantní okolnosti jej ke stanovení této hranice vedly. V důsledku rezignace na jakékoli odůvodnění není dotčená veřejnost s to přezkoumat rozhodnutí pořizovatele. Pakliže je předmětné kritérium stanoveno na základě odborných diskuzí, měl by pořizovatel v rámci odůvodnění Změny ÚRP uvést, o které diskuze a odborné závěry své paušální rozhodnutí opírá. Tím spíše, pokud sám uvádí, že **minimální bezpečnou vzdálenost je obtížné stanovit plošně, protože bude záviset na místních poměrech: terénu, zalesnění apod.[7] Je-li plošné stanovení obtížné, proč tak pořizovatel činí?** 20. Jako jediné odůvodnění se podává, že v případě stanovení větší vzdálenosti než 500 metrů, by většina akceleračních oblastí nedosáhla požadované rozlohy 2,5 km^2 a že vzdálenost 500 metrů představuje ochranu před negativními vlivy záměrů a vzdálenost nutnou dodržení hygienických limitů hluku. 21. Nedosáhla-li by akcelerační oblast požadované rozlohy, neměla by být vůbec vymezena. Pořizovatel stanovuje minimální vzdálenost nikoli na racionální úvaze, ale na snaze o vymezení co nejvíce akceleračních oblastí, a to bez zohlednění místních podmínek. 22. V Územním opatření pořizovatel navíc vyžaduje zpracování **podrobné hlukové studie působení hluku na obytnou zástavbu**. Pakliže by byla vzdálenost 500 metrů určena za výše uvedeným účelem, nebylo by potřeba nechat zpracovat podrobnou hlukovou studii. Ochrana je přece zajištěna samotným odstupem. Stanovením požadavku zpracování hlukové studie naopak pořizovatel připouští, že 500metrová vzdálenost akcelerační oblasti *ipso facto* nezajišťuje dostatečný odstup pro zachování hygienických limitů hluku. Proč by jinak další země zaváděly hranice v délce 1000 nebo dokonce 2000 metrů. 23. Vyplyne-li z hlukové studie závěr, že je potřeba záměr umístit do minimální vzdálenosti 1000 metrů od obytné zástavby, ztratí akcelerační oblast svůj význam. Namísto toho, aby se pořizovatel skutečně zabýval předpoklady akceleračních oblastí v rámci koncepčního plánování, alibisticky celou problematiku odsouvá do roviny realizační, čímž nekompromisně narušuje územní plánování jako takové. 24. Pořizovatel konečně uvádí, že některé země pracují s bufferem (vzdáleností) 400 metrů, jiné s bufferem 500 metrů, 1000 metrů nebo dokonce 2000 metrů. Z podkladové dokumentace se nepodává, proč pořizovatel zvolil vzdálenost právě 500 metrů. Jak dále rozvádíme v těchto připomínkách, ani sám pořizovatel nedodržuje vlastním rozhodnutím určenou minimální hranici 500 metrů. [5] Tuto skutečnost pořizovatel uvádí v odůvodnění Změny ÚRP, str. 16. [6] Tento závěr vychází k odpovědi Ministerstva pro místní rozvoj, č. j. MMR- 36709/2026-31 na žádost podle zák. č. 106/1999 Sb., o svobodném přístupu k informacím. [7] Tento závěr vychází z poznámky pod čarou č. 2 odůvodnění Změny ÚRP, str. 16. Stránka | 7	

Poř. č.	Připomínkové místo	Číslo jednací	Článek	AO	Připomínka	Vyhodnocení
					1.5 Ignorování unijního požadavku na existenci a rozvoj síťové infrastruktury (čl. 15b odst. 2 Směrnice RED III) 25. Podle čl. 15b odst. 2 Směrnice RED III jsou členské státy povinny při určování oblastí zohlednit *„dostupnost příslušné energetické infrastruktury, včetně sítí a skladování, nebo reálný potenciál k vybudování takové sítě“*. V akcelerační oblasti AOV99 však není v současné době dostupná distribuční ani přenosová kapacita schopná absorbovat výkon uvažovaného větrného parku. Celá distribuční síť na rozhraní okresů Hodonín a Břeclav je kriticky přetížena překotným rozvojem fotovoltaických elektráren a vykazuje vysoké riziko nestability ve špičkách. Provozovatelé soustav (EG.D, ČEPS) ve svých rozvojových plánech do roku 2030 s adekvátním posílením přenosových uzlů pro tento záměr spolehlivě nepočítají. 26. Ze zveřejněné dokumentace neplyne, že by se pořizovatel tímto aspektem jakkoliv zabýval. **2 Porušení smyslu územního plánování a zásah do výsostné samosprávy obcí** 27. Cílem územního plánování je soustavně a komplexně řešit funkční využití území, stanovovat zásady jeho plošného a prostorového uspořádání jakož i zvyšovat kvalitu vystavěného prostředí sídel, rozvíjet jejich identitu a vytvářet funkční a harmonické prostředí pro každodenní život jejich obyvatel. 28. Jelikož každý výsledek územního plánová pocítí právě konkrétní obyvatel konkrétní obce, zavádí územní plánování řadu nástrojů, které postupují vždy od obecnějších (také jako nadřazená územní plánovací dokumentace) ke konkrétnějším (podřízená územně plánovací dokumentace). Čím více je územně plánovací dokumentace podřízena, tím více do detailu může rozvíjet uspořádání v území. 29. To potvrzuje také důvodová zpráva k původnímu vládnímu návrhu (sněmovní tisk 1008/0) zák. č. 283/2021 Sb., stavební zákon: *„Územně plánovací dokumentace je hierarchická (úroveň státu, kraje, obce, části obce). Každá územně plánovací dokumentace musí obsahovat to, co podle tohoto zákona obsahovat má, tedy nemůže obsahovat takovou podrobnost, která náleží navazující (tedy podrobnější) územně plánovací dokumentaci nebo rozhodnutí, pokud není zákonem stanoveno jinak (například u územního plánu s prvky regulačního plánu).“* 30. Tento proces nejenže zohledňuje racionalitu územního plánování, ale současně respektuje právo obcí na samosprávu v souladu s článkem 8 a článkem 101 odst. 1 Ústavy České republiky. 31. Pořizovatel však k vymezení akceleračních oblastí zvolil direktivní přístup, kdy již v nadřazené územně plánovací dokumentaci vymezil akcelerační oblasti do nejmenšího detailu. To vše bez **zapojení místních územních samosprávných celků.** 32. K direktivnímu vymezení jej přitom nic nezavazuje. Naopak, ze Směrnice RED III pregnantně vyplývá, že vymezení akceleračních oblastí se má zakládat na společenském konsensu obyvatel, kterých se akcelerační oblast dotýká (tzv. princip participace a společenské akceptace). Za souladné se smyslem Směrnice RED III by se tak dal považovat toliko postup, ve kterém by konečné rozhodnutí o existenci, popř. podobě akcelerační oblasti bylo ponecháno na rozhodnutí dotčených obcí. Stránka | 8	

Poř. č.	Připomínkové místo	Číslo jednací	Článek	AO	Připomínka	Vyhodnocení
					3 Nezohlednění technických, geologických a přírodních limitů akcelerační oblasti a její umělé až účelové rozšiřování **3.1 Záměrné nezohlednění fragmentace území technickými a geologickými limity** 33. Přímo přes akcelerační oblast AOV99 prochází strategický vysokotlaký plynovod (VTL) Moravia (CNZ.TEP04), jehož společné povolení ze dne 20. 7. 2021 ve spojení s přílohou k zákonu č. 458/2000 Sb. vymezuje trvalé **bezpečnostní ochranné pásmo 160 metrů na každou stranu**, tzn. výměra ochranného pásma s ohledem na délku plynovodu činí 0,54 km² (13 % plochy). 34. Na území AOV 99 se současně nacházejí: – **Dobývací prostory (DP)**: DP Nový Poddvorov - rozloha v AOV99 je 0,023 km² (0,6 % plochy), DP Dolní Bojanovice VI - rozloha v AOV99 je 0,183 km² (4,4 % plochy), DP Josefov - rozloha v AOV99 je 0,004 km² (0,1 % plochy). – **Výhradní ložiska (VL) ropy a zemního plynu:** VL Poddvorov 109 - rozloha v AOV99 je 0.286 km² (6,8 % plochy), VL Poddvorov - rozloha v AOV99 je 0.722 km² (17,2 % plochy), VL Poddvorov 125 - rozloha v AOV99 je 0.236 km² (5,6 % plochy), VL Josefov u Hodonína-SZ - rozloha v AOV99 je 0,542 km² (12,9 % plochy), VL Prušánky 4b - rozloha v AOV99 je 0.114 km² (2,7 % plochy), VL Prušánky - rozloha v AOV99 je 0,007 km² (0,2 % plochy) a VL Prušánky-západ - rozloha v AOV99 je 0.117 km² (2,8 % plochy). – **Chráněná ložisková území (CHLÚ)**: CHLÚ Prušánky I - rozloha v AOV99 je 0.212 km² (5 % plochy), CHLÚ Prušánky - rozloha v AOV99 je 0.197 km² (4,7 % plochy), CHLÚ Dolní Bojanovice I - rozloha v AOV99 je 0.516 km² (12,3 % plochy), CHLÚ Josefov - rozloha v AOV99 je 0.536 km² (12,8 % plochy) a celoplošné CHLÚ Hodonín - překrývá celé území AOV99 (100 % plochy). – **Podzemní zásobníky plynu (CHÚ ZZZK)**: CHÚ ZZZK Prušánky II-PZP - rozloha v AOV99 je 0.110 km² (2,6 %) a Prušánky III-PZP - rozloha v AOV99 je 0,007 km² (0,2 %). – **Vedení vysokého napětí (VN):** Pouze plocha počítána od osy VN **směrem do středu** (ochranné pásmo směrem vně akcelerační oblast není započítáno) akcelerační oblasti AOV99 ve vzdálenosti do 120 m linoucí se od okraje akcelerační oblasti AOV99 v obci Starý Poddvorov do okraje akcelerační oblasti AOV99 v obci Nový Poddvorov je 0,09 km² (755,62 m jako délka VN x 120 m jako stanovené ochranné pásmo směrem do středu akcelerační oblasti), tzn. (2,16 % plochy). – **Významný krajinný prvek – Zlodějský háj**: Změna ÚRP ani Územní opatření se nevěnují limitům akcelerační oblasti AOV99 s ohledem na existence Zlodějského háje. Celá východní hranice akcelerační oblasti AOV99 je vedená po hranici s lesem – Zlodějským hájem. Umístění záměrů VTE v těsné blízkosti Zlodějského háje je nereálné. Je-li běžný průměr lopatky rotoru[8] cca 140-160 metrů je nezbytné vymezit oblast, ve které nelze jednotlivé záměry umístit. V opačném případě hrozí poškození významného krajinného prvku[9] např. samovolným utrhnutím lopatky rotoru VTE a následným vznícením lesního porostu nebo sražením jednotlivých stromů tvořících lesní porost. Umístění jednotlivých VTE v těsné blízkosti lesa by bylo rovněž neefektivní, jelikož les by působil jako přirozený blok větrných podmínek. Byla-li by tato skutečnost u východní strany akcelerační oblasti AOV99 zohledněna, došlo by ke zúžení její celkové výměry. Případně vymezené „ochranné pásmo“ v délce 160 metrů od hranice obvodu Zlodějského háje je přibližně 0,4 km² (9,58 % plochy). [8] Data, se kterými pracuje odůvodnění opatření obecné povahy pro akcelerační oblast AOV99 Podkovné. [9] Les jakožto významný krajinný prvek je s ohledem na svou důležitost chráněn dokonce i trestními předpisy (§ 301 trestního zákoníku), které jsou pojímány jako prostředek *ultima ratio*. Stránka | 9	

Poř. č.	Připomínkové místo	Číslo jednací	Článek	AO	Připomínka	Vyhodnocení
					35. Ze zveřejněných dokumentů je přitom patrno, že pořizovatel si je vědom skutečnosti, že v akcelerační oblasti AOV99 je vymezeno ochranné pásmo vysokého napětí a ochranné pásmo VTL plynovodu, jakož i chráněné ložiskové území, výhradní ložiska nerostných surovin a dobývací prostory. V hodnocení SEA se uvádí, že „*Ložiska nerostných surovin, chráněné ložiskové území a dobývací prostory pro těžbu ropy a zemního plynu na významné části území…Předpoklad omezení pro výstavbu VTE a navazujících zařízení s ohledem na zájmy těžby*.“ V bodě 3.1. písm. q) Územního opatření pak pořizovatel uvádí, že záměry VTE budou umisťovány mimo ochranné pásmo vzdálené minimálně 120 metrů od osy elektrického vedení. V bodě 3.1. písm. r) Územního opatření uvádí, že záměry VTE[10] budou umísťovány mimo ochranné pásmo VTL plynovodu. Stejně tak v bodě 3.1. písm. s) a t) Územního opatření pořizovatel uvádí, že záměry VTE budou umísťovány mimo dobývací prostory a budou respektovány chráněné ložiskové území, výhradní ložiska nerostných surovin a poddolovaná území. 36. **Přestože si je pořizovatel vědom skutečnosti, že na většině území akcelerační oblasti AOV99 není možné záměry VTE umístit (a sám uvádí, že zde umisťovány nebudou), zahrnuje tato území do celkové plochy akcelerační oblasti AOV99. Tímto pořizovatel nepřípustně a účelově rozšiřuje (nafukuje) výměru akcelerační oblasti AOV99, aby bylo dosaženo požadované výměry alespoň 2,5 km².[11]** 37. Některé z výše uvedených oblastí se sice překrývají, avšak i prostým součtem nepřekrývajících se CHLÚ, DP2 a bezpečnostního pásma VTL plynovodu dojdeme k ploše minimálně 2,194 km² (více než 52 % navrženého území AOV99), na které není možné výstavbu záměru VTE realizovat. 38. Z celkové plochy AOV99 o výměře 4,2 km² tak zbývá pouhých 2,006 km². **Vzhledem k tomu, že minimální přípustná rozloha pro vyhlášení akcelerační zóny je dle metodických podkladů Změny ÚRP stanovena na 2,5 km², nesplňuje akcelerační oblast AOV99 základní parametry pro její vymezení. Umělé nafukování výměry akcelerační oblasti AOV99 zahrnutím plochy, na níž není možné záměry VTE realizovat, je nepřípustné a ze strany pořizovatele zcela účelové.** **3.2 Nemožnost realizace počtu VTE záměrů předvídaných Územním opatřením** 39. Po vypuštění ploch akcelerační oblasti AOV99, na kterých nelze umístit záměry VTE, není možné realizovat záměr výstavby 11 VTE předvídaný Územním opatřením. 40. Dle odůvodnění Územního opatření platí, že: „$n_{věž}$ *je počet věží větrných elektráren, které lze prostorově distribuovat v daném území při vynechání těch částí akcelerační oblasti, pro něž umístění věží zapovídají stanovené podmínky a zmírňující opatření, a při dodržení vhodného rozestupu mezi věžemi, který byl pro účely odhadu stanoven na minimálně 750 m, což odpovídá cca pětinásobku průměru rotoru velké větrné elektrárny; pracovně byly prověřeny různé varianty rozmístění věží větrných elektráren v akcelerační oblasti s největším dosaženým počtem věží* $n_{věž} = 11$“ 41. Pokud zvažujeme umístění 11 záměrů VTE, přičemž rozestup mezi jednotlivými záměry je minimálně 750 m lze do akcelerační oblasti AOV99 – po jejím zúžení – umístit pouze přibližně 4 VTE, nikoli 11. Jsme si vědomi, že skutečný počet potenciálně možných záměrů záleží na specifickém obvodu akcelerační oblasti AOV99, nicméně **maximální počet realizace 4 záměrů** se jeví jako nejpravděpodobnější. Realizace 11 záměrů VTE je nereálná. [10] Pořizovatel označuje záměry jako OZE. [11] Danou hodnotu určuje pořizovatel v odůvodnění Změny č. 2 Územního rozvojového plánu na str. 16. Stránka | 10	

Poř. č.	Připomínkové místo	Číslo jednací	Článek	AO	Připomínka	Vyhodnocení
					42. Zarážející přitom je, že pořizovatel si je této skutečnosti vědom (vizte bod 35 těchto připomínek), a přesto uvádí možnost umístění až 11 záměrů VTE. **3.3 Nezohlednění objektivních klimatických rizik akcelerační oblasti** 43. Změna ÚRP zcela ignoruje prokazatelnou klimatickou realitu regionu. V roce 2021 postihlo bezprostředně sousedící obce (Mikulčice, Hrušky, Moravská Nová Ves, Lužice) ničivé tornádo o síle EF4 s rychlostí větru 267–322 km/hod, které patřilo mezi 3 největší tornáda celosvětově v daném roce. **Tato oblast je prokazatelně tornádovou oblastí**. Dostupné technické specifikace moderních VTE nejsou projektovány na odolnost vůči takto extrémním projevům a při zásahu tornádem by došlo k destrukci listů i samotných tubusů. Umístění větrného parku do této zóny bez jakéhokoli statického a bezpečnostního posouzení tohoto specifického rizika ohrožuje životy obyvatel dotčených obcí a hrozí rozsáhlými škodami na majetku. **4 Sídla, obyvatelstvo, územní plánování obcí, hluk a ochrana zdraví** **4.1 Zjevný věcný rozpor se skutečným stavem v lokalitě Nechory** 44. Pořizovatel v odůvodnění Změny ÚRP uvádí (konkrétně str. 16), že při vymezování akceleračních oblastí pro rozvoj výroby energie z energie větru respektováno území 500 metrů od obytné zástavby sídel, jako minimální vzdálenost umožňující ochranu před negativními vlivy záměrů na chráněné prostory staveb, aby mohlo být umožněno dodržení hygienických limitů hluku. 45. Obdobné informace uvádí odůvodnění Změny ÚRP při vymezení AOV99, konkrétně: „*vymezení proběhlo na základě biologického posouzení oblasti G158 západně od Hodonína, při dodržení vzdálenosti 0,5 km od obytné zástavby Dolních Bojanovic, Nového Poddvorova, Starého Poddvorova, Josefova a Prušánek …*“ 46. Hrubě nepravdivá tvrzení poté přebírá zpracovatel hodnocení SEA, přičemž v jejich důsledku v kapitole „Sídla – obyvatelstvo, hluk a veřejné zdraví“ vyvozuje závěry, které **jsou rozporné s reálným stavem v území.** Konkrétně: „*se nejedná o trvale obývané objekty, vliv zanedbatelný.*“ 47. V lokalitě Prušánky – Nechory (skládající se z Horních a Dolních Nechor) je k trvalému pobytu přihlášeno 14 obyvatel a nachází se zde unikátní, urbanisticky ucelený soubor více než 450 vinných sklepů (tzv. búd), z nichž většina má vybudované nadstavby určené k ubytování, odpočinku a trvalému či dlouhodobému žití. Navržená hranice akcelerační oblasti AOV99 v lokalitě Horní Nechory prokazatelně nedodržuje minimální odstup 500 metrů od těchto staveb. Obdobná situace je také v lokalitě Dolní Nechory, kdy vzdálenost akcelerační oblasti AOV99 od okraje Dolních Nechor je 403 metrů. Avizovaná vzdálenost 500 metrů je až ve středu Dolních Nechor. Téměř polovina Dolních Nechor je tak k akcelerační oblasti AOV99 vzdálena na méně než 500 metrů. 48. Návrh tak přímo vystavuje trvale žijící obyvatele limitním hlukovým emisím a stroboskopickému efektu, což je v rozporu s ochranou veřejného zdraví. Negativním vlivům má být údajně předcházeno tím, že akcelerační oblast AOV99 je vymezena 500 metrů od zástavby – to není pravda. Pro oblast Horní Nechory a Dolní Nechory, které jsou od akcelerační oblasti AOV99 vzdáleny méně než 500 metrů, tedy žádné podmínky a zmírňující opatření přijaty nejsou. 49. Skutečnost, že Nechory jsou v územním plánu obce Prušánky vymezeny jako rekreační plocha, nemůže odůvodnit absenci posouzení a nastavení podmínek a zmírňujících opaření v podkladové dokumentaci. Pořizovatelem určená minimální vzdálenost 500 metrů je stanovena za účelem ochrany zdraví obyvatel. Ochrana není stanovena pouze na základě formálního vymezení plochy jako obytné Stránka | 11	

Poř. č.	Připomínkové místo	Číslo jednací	Článek	AO	Připomínka	Vyhodnocení
					zástavby, nýbrž za účelem ochrany jejich fyzického zdraví. Obyvatelé, kteří v Nechorách trvalé žijí, si zasluhují rovnocennou ochranu svého zdraví, byť je plocha vymezena jako rekreační. V opačném případě pořizovatel staví formální vymezení plochy nad fyzické zdraví obyvatel a současně tím odůvodňuje absenci jakýchkoli podmínek či zmírňujících opatření. 50. Oblast je přitom hojně navštěvována také řadou turistů, o čemž svědčí rozsáhlá možnost ubytovacích služeb, zejména pak hotel Beatrice. Skutečnost, že turistický ruch může být vymezením akcelerační oblasti AOV99 značně poškozen, pořizovatel nikde nezohledňuje. 51. Pořizovatel v posouzení SEA dále uvádí, že nelze vyloučit působení stroboskopického efektu a působení hluku na bytovou zástavbu s tím, že studie posuzující tyto vlivy budou zpracovány v navazujícím řízení. Vymezení akcelerační zóny bez posouzení působení hluku a stroboskopického efektu a odsunutí tohoto posouzení do navazujícího řízení je nepřijatelné. Jednak z toho důvodu, že akcelerační oblasti mají být vymezeny v území, kde budou mít co nejmenší dopady na ochranu zdraví obyvatel, jednak z důvodu, že v navazujícím řízení se zpravidla již žádné posouzení vlivů neprovádí, neboť mělo být provedeno v předcházející fázi. **4.2 Nezohlednění územního plánování dotčených obcí** 52. Akcelerační oblast AOV99 svým vymezením zcela stírá právo dotčených obcí na vlastní územní plánování (obecněji právo na samosprávu garantované Ústavou České republiky) a s tím související rozšíření zastavěných částí obcí. 53. Obec Nový Poddvorov vydala dne 21. 10. 2019 formou opatření obecné povahy **s účinností ode dne 6. 11. 2019** nový územní plán. V územním plánu vymezuje obec Nový Poddvorov nové zastavitelné plochy určené k bydlení v rodinných domech. Obcí vymezené zastavitelné plochy (obytná zástavba) se přitom nacházejí ve vzdálenosti **do 500 metrů** od akcelerační oblasti AOV99. 54. Obytnou zástavbu je nezbytné posuzovat nejen k již existující zástavbě, ale také k zástavbě, která je v procesu vlastní realizace. Pakliže má akcelerační oblast AOV99 dodržet stanovenou 500metrovou hranici od obytné zástavby, nemůže být vymezena ani ve vztahu k prováděné či plánované výstavbě. 55. Opačně by se dalo uvažovat maximálně za situace, kdyby obec vydala svůj územní plán zcela účelově ve vztahu k akcelerační oblasti. K tomu v daném případě nedošlo. 56. Direktivním vymezením akcelerační oblasti AOV99 dochází také k narušení legitimního očekávání všech osob, které od účinnosti územního plánu nabyly, pozbyly či jinak disponovaly s vlastnickým právem k nově vymezeným zastavitelným pozemkům. Nešetrným vymezením akcelerační oblasti AOV99 bez zohlednění územního plánování dotřených obcí dochází ke zmaření vynaložených investic. Tuto skutečnost pocítí zejména mladé, začínající rodiny, které měly v plánu se usadit na klidném Jihomoravském venkově. 57. Pořizovatel v dokumentaci žádným způsobem nezohledňuje již účinnou územně plánovací dokumentaci a v rozporu s ní vymezuje akcelerační oblast AOV99. **4.3 Ohrožení zdraví pracovníků ve vinicích** 58. Pořizovatel v hodnocení SEA ve vztahu k akcelerační oblasti AOV99 uvádí, že: *„z hlediska stroboskopického efektu nelze vyloučit v místech viditelnosti VTE od obytné zástavby vystavení obyvatelstva flicker efektu se zanedbatelným vlivem na veřejné zdraví.“* 	

Poř. č.	Připomínkové místo	Číslo jednací	Článek	AO	Připomínka	Vyhodnocení
					59. Rizika tzv. *shadow flicker efektu* si je pořizovatel dobře vědom, pročež také v Územním opatření stanovil jeho maximální časový limit – 30hodin/rok. Pořizovatel však posuzuje *shadow flicker efekt* pouze ve vztahu k obytné zástavbě. 60. Akcelerační oblast AOV99 je z drtivé většiny tvořena vinicemi a viničními tratěmi (obecně k této problematice sekce 5.1.2 Přírodní prvek krajinného rázu – vinice a viniční trasy a jejich potenciální likvidace). Na pozemcích uvnitř AOV99 a v jejím bezprostředním okolí probíhá intenzivní a celoroční lidská činnost. Obhospodařování vinohradů se děje výhradně pomocí ruční práce, a to za jakéhokoli počasí po celý rok. Během roku je tak nezbytné ve vinohradu udělat zejména zimní řez révy (ten probíhá od prosince do března), vyvázat tažně a letorosty k drátům, opravit drátěné konstrukce, vylámat přebytečné výhony, zkontrolovat škody po mrazech, aplikovat nezbytnou ochranu proti chorobám, podlom, probírku, odlistění, a nakonec v rámci vinobraní sklidit hrozny. Při součtu ročních prací stráví pracovníci mezi vinicemi i několik týdnů. 61. **Řada vinic je navíc rodinného charakteru, jejichž obhospodařování zajišťuje často celá rodina, a to včetně dětí, které jsou zvláště citlivé na působení okolních vjemů.** 62. Pořizovatel v hodnocení SEA zcela opomíjí zvážit případná rizika ve vztahu k pracovníkům, kteří se budou celý rok pohybovat pod neustále rotujícími rotory VTE. Umístěním obřích rotorů přímo nad hlavy pracovníků přitom přináší zejména tato zásadní rizika: - Riziko odletujícího ledu (námrazy): V zimních měsících hrozí pracovníkům pohybujícím se ve vinicích bezprostřední ohrožení života a zdraví padajícími či odletujícími kusy ledu z rotujících listů VTE. - Kumulace stresových faktorů a riziko úrazů: Neustálý hluk, nízkofrekvenční vibrace, dlouhodobá práce, vizuální dominance VTE, pohyb listů rotoru rychlostí až 300 km/hod a stroboskopický efekt rotujících listů představují masivní sekundární zátěž. Při práci s ostrými elektrickými či mechanickými vinohradnickými nůžkami hrozí v důsledku únavy a ztráty koncentrace z těchto vjemů vážná zranění. - Překročení doporučeného limitu shadow flicker efektu: Doporučeným limitem skutečného shadow flicker efektu je 30 hodin ročně nebo 30 minut denně. Zejména v letních dnech, kdy se práce ve vinohradech vykonává od časných ranních hodin budou pracovníci vystaveni shadow flicker efektu po dobu několika hodin. Roční limit jsou tak pracovníci schopni naplnit již během jednoho týdne. 63. Pořizovatel bez zohlednění výše uvedených skutečností uzavírá, že vliv na veřejné zdraví je zanedbatelný. Takový závěr je neakceptovatelný a odborně neúnosný. **5 Krajinný ráz, kulturní dědictví a turismus** **5.1 Nedostatečné posouzení zásahu do krajinného rázu a krajiny** 64. Podle § 12 odst. 1 zák. č. 114/1992 Sb., zákon o ochraně přírody a krajiny (dále jen **„ZOPK“**) se krajinným rázem rozumí: *„zejména přírodní, kulturní a historická charakteristika určitého **místa či oblasti**...“* Krajinný ráz chráněn před činností snižující jeho estetickou a přírodní hodnotu. 65. V odůvodnění Změny ÚRP, kterým se vymezuje akcelerační oblast AOV99 (str. 58) pořizovatel pouze suše konstatuje, že pro eliminaci dotčení ochrany krajinného rázu v dálkových pohledech je stanovena podmínka v Územním opatření. 66. Posouzením dotčenosti krajinného rázu se pak pořizovatel zabývá v hodnocení SEA, kterou však nelze ve vztahu k akcelerační zóně považovat za dostatečnou. Samotná SEA přitom – bez posouzení 	

Poř. č.	Připomínkové místo	Číslo jednací	Článek	AO	Připomínka	Vyhodnocení
					dalších relevantních prvků krajinného rázu **daného místa** – dochází k závěru, že: „*výstavbou větrných elektráren lze předpokládat narušení krajinných hodnot území. Větrné elektrárny jsou stavební dominantou, která bude vizuálně patrná v širokém okruhu a ovlivní krajinné scenérie v území.*“ **5.1.1 Přírodní prvek krajinného rázu – obecně** 67. Dle Zásad územního rozvoje Jihomoravského kraje (ZÚR JMK) spadá akcelerační oblast AOV99 do krajinného rázu Čejkovicko-velkopavlovického a částečně svou jižní částí do Velkobílovického celku. Pro tento celek je striktně stanovena cílová kvalita jako *a) Krajina s mírně až výrazně zvlněným reliéfem, v jejíž struktuře převažují středně velké bloky zemědělské půdy a vinice, s nižším zastoupením menších až středně velkých lesních porostů.* *b) **Rázovitá vinařská krajina s tradičními vinařskými obcemi.*** *c) **Přehledná krajina s panoramatickými výhledy z vyvýšených poloh.*** *d) Krajina s pestrou strukturou využití území v bezprostředním zázemí většiny sídel.* *e) Historická sídla s dochovanou historickou půdorysnou strukturou, objekty lidové architektury a vinnými sklepy.* 68. Pro plánování a usměrňování územního rozvoje v ploše krajinného celku Čejkovicko-velkopavlovický stanovují ZÚR JMK následující územní podmínky pro zachování nebo dosažení cílových kvalit krajiny: *a) **Podporovat zachování stávajícího zemědělského charakteru území**.* *b) **Podporovat zachování rázovitost vinařské oblasti**.* *c) Podporovat členění velkých bloků orné půdy prvky rozptýlené krajinné zeleně pro posílení ekologické stability a prostorové struktury krajiny.* *d) Podporovat rozvoj měkkých forem rekreace.* *e) Podporovat protierozní opatření a opatření k zajištění zadržování vody v krajině.* *f) Podporovat zachování a obnovu přirozeného vodního režimu vodních toků.* 69. Cílových kvalit dotčené oblasti si je vědom také pořizovatel v rámci hodnocení SEA. V hodnocení SEA se však pořizovatel vůbec nezabývá dotčením krajinného rázu Podkovné. Naopak, pořizovatel se zabývá pouze dotčením zvlášť chráněných území či kulturních památek v okolí. Za jedinou důstojnou zmínku lze uvést, že: *Dle Bukáčka (2025) se jedná o harmonickou krajinu s dochovanou krajinnou strukturou, která byla **z hlediska vhodnosti zhodnocena jako zóna méně vhodná**.*“[12] 70. Oblast okolo akcelerační zóny odpovídá popisu harmonické krajiny s mírně zvlněným reliéfem, v jejíž struktuře výrazně převažují vinice a zemědělské bloky. Vlnitost reliéfu krajiny odpovídá oscilaci nadmořské výšky maximálně v rámci 100 m. n. m. Jelikož je však krajinný ráz tvořen dominantně vinicemi a zemědělskými bloky, nevyskytuje se v něm žádná dominanta, která by byla vertikálně osově souměrná se zamýšlenými VTE – ve světle územního opatření mají mít VTE maximálně 200 metrů. Výjimkou je pouze Rozhledna Na Podluží (vyhlídkový ochoz ve výši 28 m. n. m.) a Josefovská oskeruše (významný strom), tedy turisty hojně vyhledávaná a navštěvovaná místa. 71. Jinými slovy, větrné elektrárny by v případě realizace záměru **vyčnívaly jako dominantní prvky krajinného rázu** nad vinicemi a přilehlými vinařskými obcemi. S ohledem na téměř horizontálně rovný reliéf okolní krajiny by navíc měly být viditelné v širokém okolí. To přímo potvrzuje Analýza nárůstu viditelnosti – hodnocení viditelnosti vrcholu stožáru VTE o výšce 120, 170 a 200 metrů, kdy již při **nejnižší hodnocené výšce stožáru** (byla-li by hodnocena větrná elektrárna o ještě nižší [12] Citováno z hodnotící karty SEA AOV99 Podkovné. Stránka | 14	

Poř. č.	Připomínkové místo	Číslo jednací	Článek	AO	Připomínka	Vyhodnocení
					absolutní výšce, byla by mapa viditelnosti téměř nezměněna), mají být případně realizované větrné elektrárny viditelné až za hranicemi České republiky. 72. Jedinou výjimku pak dle hodnocení SEA představuje částečné omezení viditelnosti východním směrem ve směru na Hodonín. Tato skutečnost – byť není nikde zmíněna – způsobena zalesněním území východním směrem. Důvodem snížené viditelnosti tak jsou především stromy, které se vyskytují pouze východním směrem (blíže ověřitelné z jakékoli dostupné mapy). 73. Absurdním se dále jeví zmírňující omezení v územním opatření. Dle bodu 3.1 písm. a) Územního opatření je pro realizaci jednotlivých záměrů stanoven limit maximální výšky VTE včetně rotoru na 200 metrů. Pakliže jsou zamýšlené záměry viditelné v širokém okolí (včetně CHKO Pálava) již ve výšce 120 metrů, proč pořizovatel stanovuje výškový limit až ve výšce 200 metrů? Zásahu do krajinného rázu lze předejít omezením maximálního výškového limitu určeného pod 120 metrů, a to v závislosti na mapě viditelnosti. Stanoví-li pořizovatel výškový limit na 200 metrů, zřejmě tím ignoruje hodnotu krajinného rázu a v rozporu s prohlášením v hodnocení SEA (snaha o maximální respekt) krajinný ráz nerespektuje. 74. K navrhovanému vymezení dochází navzdory citelnému zásahu do krajinného rázu, který není doposud zatížen žádným nekoncepčním zásahem a zachovává si svou typickou povahu a charakteristiku. Obdobně uzavírá také SEA v případně hodnocení kumulativních vlivů: „*Nenacházejí se zde ani stavby nebo záměry vyvolávající kumulaci vlivů na krajinný ráz.* 75. Pořizovatel dále v hodnocení SEA zcela opomíjí významný krajinný prvek – Zlodějský háj. Z jakého důvodu je významný krajinný prvek chráněn právními předpisy, když pořizovatel jeho případnou degradaci nepřípustně ignoruje. **5.1.2 Přírodní prvek krajinného rázu – vinice a viniční trasy a jejich potenciální likvidace** 76. Vymezením navrhované akcelerační oblasti AOV99 dojde k závažnému narušení krajinného rázu v podobě narušení soudržnosti a jedinečnosti vinič ních tratí a vinic. 77. Dle posouzení SEA akcelerační oblasti AOV99 – „Krajina – ÚSES, migrační prostupnost, zeleň mimo les, prostupnost pro člověka“ se v navrhované akcelerační oblasti nachází drobné díly půdních bloků s vinicemi a drobnou krajinnou zelení. 78. Pořizovatelem zmíněné drobné díly půdních bloků neodpovídají skutečnému stavu. Pořizovatelem v SEA hodnocené drobné díly tvoří **ucelené celky vinic**, které se nacházejí přímo v navrhované akcelerační oblasti AOV99, přičemž jsou součástí **viničních tratí**.[13] 79. Z veřejně dostupných zdrojů (zejména Land Parcel Identification Systém – zkráceně LPIS) lze zjistit, že z navrhované akcelerační oblasti AOV99 o výměře přibližně 417,40 hektarů tvoří zemědělská půda ve viničních tratích 277,30 hektarů, což představuje 66,40 % z celkové výměry akcelerační oblasti AOV99. Z toho plocha aktuálně osázená vinicemi tvoří 142,70 hektarů, tj. 34,20 % z celkové výměry akcelerační oblasti AOV99. [13] Viniční tratě definuje zák. č. 321/2004 Sb., zákon o vinohradnictví a vinařství, jako soubor pozemků, soubor pozemku a části pozemku, nebo kombinací pozemků, případně částí pozemků, v jedné vinařské oblasti, případně podoblasti, splňující zákonné předpoklady pro pěstování révy Stránka | 15	

Poř. č.	Připomínkové místo	Číslo jednací	Článek	AO	Připomínka	Vyhodnocení

Konkrétně:

KODTRAT	NAZTRAT	NAZVOBL	Výměra v m²	Výměra_ha v AOV99
70785602	Podkovné	Morava	296277,424	**29,628**
66149004	Žídliky u Nechor	Morava	744625,623	**74,463**
66149002	Kukvička	Morava	523617,008	**52,362**
73402104	Čtvrtky	Morava	124561,273	**12,456**
73402103	Podkovné	Morava	828990,356	**82,899**
73402101	Nechory	Morava	193256,874	**19,326**
66149003	Homole	Morava	61296,226	**6,13**

Celková výměra – 277,264 ha

80. O existenci viničních tratí přitom není v posouzení SEA, odůvodnění Změny ÚRP, ani Územním opatření žádná zmínka. **Svou rozlohou přitom tvoří 2/3 celkové výměry akcelerační oblasti AOV99.**

81. V níže připojené tabulce je znázorněna plocha viničních tratí v dotčených obcích a plocha osázených vinic. **Plocha viničních tratí je 1.212,40 hektarů, což představuje cca 3 % podíl z celkové výměry viničních tratí v České republice. Z toho osázená plocha činí 566,80 ha, což představuje cca 3,30 % podíl z celkové výměry všech vinic v České republice**.

Obec / k.ú.	Kód KÚ	Viniční trať	Plocha viniční tratě [ha]	Součet tratí v obci [ha]	Aktuální osázená plocha obce [ha]	Orientační osázená plocha tratě [ha]	Rozdíl [ha]	Podíl osázení [%]
Prušánky	734021	Nechory	63,80	393,50	217,73	35,30	28,50	55,3%
Prušánky	734021	Čtvrtky	72,50	393,50	217,73	40,12	32,38	55,3%
Prušánky	734021	Podkovné	92,02	393,50	217,73	50,92	41,10	55,3%
Prušánky	734021	Úlehle	165,18	393,50	217,73	91,40	73,78	55,3%
Josefov	661490	Žídliky u Nechor	110,55	214,99	136,23	70,05	40,50	63,4%
Josefov	661490	Kukvička	73,72	214,99	136,23	46,71	27,01	63,4%
Josefov	661490	Roztrhanské	24,59	214,99	136,23	15,58	9,01	63,4%
Josefov	661490	Homole	6,13	214,99	136,23	3,88	2,25	63,4%
Nový Poddvorov	707856	Podkovné	107,38	158,58	21,37	14,47	92,91	13,5%
Nový Poddvorov	707856	Vinohrádky	31,49	158,58	21,37	4,24	27,25	13,5%
Nový Poddvorov	707856	Remíz	19,71	158,58	21,37	2,66	17,05	13,5%
Starý Poddvorov	755168	Nové vinohrady	119,15	169,34	70,09	49,32	69,83	41,4%
Starý Poddvorov	755168	Krásná hora	50,19	169,34	70,09	20,77	29,42	41,4%
Dolní Bojanovice	628701	Zadní hora	67,45	276,00	121,42	29,67	37,78	44,0%
Dolní Bojanovice	628701	Staré hory	78,90	276,00	121,42	34,71	44,19	44,0%
Dolní Bojanovice	628701	Přední hora	47,93	276,00	121,42	21,09	26,84	44,0%
Dolní Bojanovice	**628701**	**Zvolence**	**1130,69**	**276,00**	**581,65**	**35,95**	**45,77**	**44,0%**
CELKEM			1212,41		566,84	566,84	645,57	0,467531611

82. Pro srovnání, v České republice se nachází přibližně pouze 17-18 tisíc hektarů vinic. Při realizaci konkrétních záměrů je navíc zřejmé, že do viničních tratí a osázených vinic bude zasaženo. S tím počítá také hodnocení SEA: *„V rámci výstavby lze očekávat odstranění části porostů.“* Při zvážení technologické náročnosti realizace konkrétních záměrů lze usuzovat, že zásah do viničních tratí a vinic bude znatelný, přičemž dojde k jejich trvalému zničení a odstranění.

83. Je zarážející, že pořizovatel vymezení navrhované akcelerační oblasti AOV99 ve vztahu k viničním tratím a osázeným vinicím žádným způsobem neodůvodnil. Není zřejmé, proč považuje právě viniční tratě a vinice za nejvíce vhodné místo pro návrh akcelerační oblasti.

84. Podle článku 15c odst. 1 písm. a) Směrnice RED III. se mají za účelem vymezení akceleračních oblastí upřednostnit umělé a zastavěné plochy, jako jsou střechy a fasády budov, dopravní infrastruktura a její bezprostřední okolí, parkoviště, zemědělské podniky, skládky, průmyslové areály, doly, umělé vnitrozemské vodní útvary, jezera nebo nádrže a případně městské čistírny odpadních vod či znehodnocená půda, kterou nelze využívat pro zemědělství.

Poř. č.	Připomínkové místo	Číslo jednací	Článek	AO	Připomínka	Vyhodnocení
					85. **Pořizovatelem zvolená akcelerační oblast AOV99 přímo odporuje textu a účelu směrnice. Tento odpor přitom není nikterak odůvodněn (či alespoň implicitně naznačen), ani zvážen ve vztahu k navrhované akcelerační oblasti.** 86. Region Podluží je přitom ekonomicky a existenčně závislý na unikátní kombinaci rodinného vinařství a na něj navázaného agroturismu. Navrhované vymezení zóny AOV99 představuje přímý útok na lokální mikroekonomiku. Unikátní areál vinných sklepů Nechory a navazující ubytovací kapacity v obcích Starý Poddvorov, Nový Poddvorov, Josefov a Dolní Bojanovice lákají desetitisíce turistů ročně právě na „genius loci" klidné, tradiční venkovské krajiny. Vizuální a akustický smog z 200 m vysokých věží větrných elektráren tento charakter krajiny nevratně zničí, což povede k okamžitému kolapsu turistického ruchu. 87. Umístění zóny vyvolá okamžitý propad tržních cen okolních rezidenčních nemovitostí, rodinných penzionů i vinařských provozů. Řada majitelů těchto objektů do nich investovala celoživotní úspory s legitimním očekáváním, že stát bude respektovat stávající ráz krajiny a územní plány. 88. Ztráta ekonomické profitability vinařství a turismu povede k zániku pracovních míst v regionu. Mladá generace ztratí motivaci pokračovat v rodinné tradici vinařství v průmyslově degradované krajině, což iniciuje nezvratný proces ekonomické stagnace a postupného vylidňování dotčených obcí. 89. **Záměr výstavby VTE ve vymezené oblasti AOV99 je z hlediska ochrany zemědělství a regionálního rozvoje absolutně nepřijatelný**. 90. **Pokud zamýšlí pořizovatel vymezit akcelerační oblast na zemědělsky úrodné půdě – viničních tratích, která je svým rozsahem značené omezená, a která tvoří více než 2/3 celého rozsahu akcelerační oblasti, zřejmě nepochopil účel vymezování akceleračních oblastí dle Směrnice RED III. Skutečně neexistuje vhodnější území pro akcelerační oblast, než je ničím nedotčená vinařská krajina osázena vinicemi?** **5.1.3 Kulturní a historický prvek krajinného rázu** 91. Nechory představují z kulturního, historického i společenského hlediska jeden z nejvýznamnějších a nejcharakterističtějších prvků dotčeného území. Jedinečný areál tvořený více než 450 vinnými sklepy, jejichž vznik sahá až do konce 18. století, je autentickým dokladem dlouhodobé vinařské tradice regionu. Původně byly sklepy budovány podél vinohradské cesty, postupně se však rozrostly do dnešní podoby rozsáhlé sklepní osady, která si navzdory dílčím stavebním úpravám zachovala svůj historický a kulturní charakter. 92. Nechory přitom nepředstavují pouze soubor staveb, ale především živé kulturní prostředí, které je po staletí neoddělitelně spjato s vinařským způsobem života na Podluží. Svým urbanistickým a krajinářským pojetím organicky zapadají do okolní vinařské krajiny viditelné z Josefova, Starého Poddvorova, Nového Poddvorova i Dolních Bojanovic a tvoří významný symbol regionální identity celého území. 93. Kulturní tradice Nechor jsou dodnes aktivně udržovány prostřednictvím řady společenských, folklórních a vinařských akcí, které představují významnou součást nehmotného kulturního dědictví oblasti. Za nejvýznamnější lze označit tradiční Zarážení hory, konané každoročně první sobotu v září, a Krojované vinobraní pořádané každoročně třetí sobotu v září. Tyto slavnosti navazují na historické vinařské obyčeje předávané z generace na generaci a podtrhují kontinuitu místních tradic i hluboký vztah obyvatel ke krajině a vinohradnictví. 	

Poř. č.	Připomínkové místo	Číslo jednací	Článek	AO	Připomínka	Vyhodnocení
					94. Kulturní a vinařské akce pořádané v Nechorách a v širším okolí pravidelně přitahují stovky až tisíce návštěvníků. Typickým příkladem je Pochod slováckými vinohrady, jenž každoročně potvrzuje mimořádný společenský, kulturní a turistický význam zdejší vinařské krajiny. 95. Tradice udržované v Nechorách přitom bezprostředně vyrůstají z okolních vinic nacházejících se v navrhované akcelerační oblasti AOV99. Vinohrady zde nejsou pouze hospodářsky využívanou půdou, ale představují základní kulturní a historický rámec života místních obyvatel. Jsou nedílnou součástí identity regionu, jeho folkloru, společenského života i krajinného rázu. 96. Vymezení akcelerační oblasti AOV99 zásadním způsobem naruší autenticitu a jedinečný charakter této kulturní krajiny. Jihomoravská vinařská tradice je historicky spojena s harmonickým obrazem vinohradů, sklepních uliček a klidného venkovského prostředí, které je výsledkem dlouhodobého soužití člověka a krajiny. Umístění rozsáhlých větrných elektráren do bezprostředního kontaktu s tímto územím by mohlo vést k zásadní proměně vnímání krajinného rázu i kulturní identity oblasti, neboť dominantním prvkem krajiny by se nově stal technický a průmyslový charakter energetických staveb. 97. Pořizovatel v hodnocení SEA přitom kulturní a historické hodnoty Nechor ve vztahu ke krajinnému rázu dotčeného území **vůbec neposuzuje**, **čímž jej činí nedostatečným.** **5.2 Ohrožení památek světového významu a kandidátů UNESCO** 98. Akcelerační oblast AOV99 se nachází v přímé pohledové ose z klíčových vyhlídkových bodů Lednicko-valtického areálu, který je od roku 1996 zapsán na Seznamu světového dědictví UNESCO jako „výjimečný příklad komponované krajiny“. V celé krajině Lednicko-valtického areálu se prolínají barokní a romantické prvky, které jí dodávají zcela specifický charakter; architektura a krajina jsou navzájem úzce propojené. Všechny stavby jsou promyšleně umístěny na pohledově dominantních místech, jako je tomu v případě Kolonády, Rendez-vous (Dianina chrámu), Rybničního zámečku, Apollonova chrámu, Obelisku nebo Pohanska. Mezi jednotlivými dominanty pak existuje cílená vizuální propojenost. Lednicko-valtický areál je tak výjimečným příkladem plánovitě vytvořené kulturní krajiny, která je obzvláště působivá počtem a rozmanitostí kulturních a přírodních prvků. 99. Vymezením akcelerační oblasti AOV99 bude vizuální efekt celého Lednicko-valtického areálu narušen. Navrhovaný větrný park bude tvořit nepřehlédnutelnou, blikající průmyslovou kulisu přímo na horizontu při pohledu ze severního vyhlídkového ochozu Minaretu, čímž dojde k narušení historicky komponované krajiny. 100. Podle unijních standardů a metodiky ICOMOS je nutné provést detailní posouzení vlivu na kulturní dědictví (HIA – Heritage Impact Assessment), na což pořizovatel zcela rezignoval. Pořizovatel namísto důsledné analýzy dochází k nepodloženým závěrům, v nichž vylučuje negativní vliv na ochranu Lednicko-valtického areálu a v něm obsažených národních kulturních památek zapsaných na Seznamu dědictví UNESCO. Bez provedení HIA nelze vyslovit kvalifikovaný závěr ve vztahu k ochraně Lednicko-valtického areálu. 101. Podle § § 2 písm. j) nařízení vlády č. 507/2025 Sb., o stanovení území, na kterých nelze vymezovat akcelerační oblasti, platí, že akcelerační oblast nelze vymezit na území statků zapsaných na Seznamu světového dědictví a jejich nárazníkových zón. 102. Lednicko-valtický areál nárazníkovou zónou (tzv. *setting*) nedisponuje, nicméně s ohledem na svou nadstátní významnost si zasluhuje nejvyšší stupeň ochrany. Proč by měla být odlišně chráněna kulturní hodnota České republiky, která má nárazníkovou zónu a kulturní hodnota, která nárazníkovou zónu nemá? Nedostatek výslovné ochrany v podzákonném právním předpisu lze klást pouze k tíži 	

Poř. č.	Připomínkové místo	Číslo jednací	Článek	AO	Připomínka	Vyhodnocení
					pořizovatele (resp. jeho organizační složky), který nejenže odmítl ochranu kulturní dominanty České republiky na podzákonné úrovni, ale ještě v přímém rozporu s evropskou předlohou usiluje o její znehodnocení. 103. V těsné blízkosti akcelerační oblasti AOV99 (pouhých cca 7 km jihovýchodně) se dále rozkládá **Národní kulturní památka Slovanské hradiště v Mikulčicích**. Česká republika společně se Slovenskou republikou dlouhodobě realizují společný mezinárodní projekt na zápis Mikulčic a velkomoravského kostela sv. Margity Antiochijské v Kopčanech na Seznam světového dědictví UNESCO (nominace *„Archeologický park Mikulčice-Kopčany"*). Klíčovou podmínkou pro úspěšný zápis je zachování autenticity, integrity a nedotčeného širšího okolí (tj. nárazníkové zóny) archeologické lokality. Vzhledem k rovinatému charakteru údolní nivy řeky Moravy a přilehlých tras a teras budou věže větrných elektráren drasticky dominovat celému horizontu. Budou plně viditelné ze všech klíčových míst areálu: ze stezek mezi základy velkomoravských kostelů v loukách, z centrálního akropole i ze stávající rozhledny v areálu NKP. Umístění průmyslového větrného parku do bezprostředního vizuálního zázemí Mikulčic představuje pro Výbor pro světové dědictví UNESCO důvod k zamítnutí nominace. Tento krok pořizovatele tak představuje hazard s kulturním dědictvím mezinárodního významu a maří dlouholeté investice a úsilí obou států. 104. Pořizovatel si je přitom narušení krajinných a kulturních hodnot dobře vědom a negativní vliv výstavby VTE výslovně přiznává. Navržené „zmírňující opatření" v podobě stanovení maximální výšky VTE na 200 metrů však drastický zásah do krajiny nijak neřeší. 105. Dokumentace SEA k akcelerační oblasti AOV99 dále vykazuje fatální metodologický deficit v oblasti vyhodnocení přeshraničních vlivů na území Slovenské republiky. Zpracovatel v textu sice formálně konstatuje, že přeshraniční vlivy jsou vyloučeny (s odkazem na vzdálenost cca 8,5 km k hranici), avšak zcela pomíjí specifika dálkových pohledů v rovinaté krajině. Větrný park bude tvořit dominantní vizuální horizont pro slovenské příhraniční regiony a památkové zóny – konkrétně pro historická města Skalica (Městská památková rezervace), Holíč (Holíčský zámek, národní kulturní památka SR), město Gbely a přilehlou CHKO Záhorie. 106. Opomenutím zanesení těchto vizuálních dopadů do mapové a textové části dokumentace SEA došlo k porušení *Úmluvy o posuzování vlivů na životní prostředí přesahujících hranice států* (Espoo úmluva) a bodu 28 preambule Směrnice RED III. Slovenská republika, její dotčené orgány a dotčená veřejnost byly tímto postupem *de facto* vyloučeny z možnosti efektivně se vyjádřit ke koncepci, která zásadně znehodnotí estetickou a kulturní hodnotu jejich krajinného rázu a historických dominant. 107. Z výše uvedených důvodů zásadního ohrožení stávajících památek UNESCO (LVA), zmaření nominace na zápis UNESCO (NKP Mikulčice-Kopčany), absence studie HIA a porušení mezinárodních závazků vůči Slovenské republice (Úmluva z Espoo a preambule Směrnice RED III), je nutné úplné vyřazení akcelerační oblasti AOV99 z návrhu Změny ÚRP. Vyhodnocení v této kapitole je natolik konfliktní, že jej nelze vyřešit žádným zmírňujícím opatřením, neboť vizuální přítomnost 200 metrů vysokých věží v krajině je permanentní a neodstranitelná. **6 Ochrana přírody, biodiverzity a mikroklimatu** **6.1 Ochrana ptactva** 108. Směrnice RED III v čl. 15c odst. 1 písm. a) bod ii) a obdobně § 2 nařízení vlády č. 507/2025 Sb. stanovují tzv. „red flags" neboli striktní zákaz vymezování akceleračních zón na určitém území. Zónu nelze vymezit mj. v ochranných pásmech zvláště chráněných území, biotopech vybraných druhů či na Stránka | 19	

Poř. č.	Připomínkové místo	Číslo jednací	Článek	AO	Připomínka	Vyhodnocení
					migračních trasách ptactva. **Návrh AOV 99 spadá dle map citlivosti do kategorie vysokého rizika pro ptáky**. Podle Základní charakteristiky při hodnocení NATURA 2000 se v přímém kontaktu s akcelerační oblastí AOV99 v jihozápadní části, východní částí a severní části nachází lokality výskytu ptáků, dále se akcelerační oblast AOV99 nachází v těsné blízkosti s Ptačí oblastí Hovoransko – Čejkovice a EVL Kapánsko, je v blízkosti ptačí oblasti Soutok-Tvrdonicko a slouží jako tahový a hnízdní biotop ohrožených druhů, jako je luňák červený, moták lužní, orel mořský, koroptev polní a křepelka polní. Pořizovatel tuto skutečnost v posouzení SEA naprosto bagatelizuje. Ačkoliv samotná akcelerační oblast AOV 99 není formálně součástí sítě Natura 2000, prokazatelně plní funkci klíčového potravního biotopu a migračního koridoru pro druhy, kteří se nacházejí v bezprostřední blízkosti navrhované akcelerační oblasti AOV99 a kteří jsou předmětem ochrany v blízkých ptačích oblastech. Luňák červený a orel mořský, kteří tento klíčový biotop využívají a pravidelně přes něj přelétávají, jsou přitom podle vyhlášky č. 395/1992 Sb., chráněni jako **kriticky ohrožené druhy**, tedy v nejvyšším možném stupni ochrany. 109. Pořizovatel navíc sám přiznává, že případný úhyn kriticky ohrožených druhů ptáků staví na druhou kolej, kdy v odůvodnění Územního opatření uvádí: „*Přestože vymezení akcelerační oblasti respektovalo mapy citlivosti ptáků a oblasti s vysokým a extrémním rizikem byly z větší části vyloučeny, nebylo možné se vyhnout všem detekovaným místům výskytu citlivých, vzácných a ohrožených druhů ptáků.*“ Není-li možné se vyhnout všem detekovaným místům výskytu kriticky ohrožených druhů ptáků, znamená to, že se kriticky ohrožené druhy ptáků vyskytují na celém území České republiky, což přímo odporuje stupni jejich ochrany. 110. Skutečnost, že akcelerační oblast AOV99 má přímý vliv na volně žijící ptáky a nepřímý významný vliv na soustavu NATURA 2000 *de facto* přiznává pořizovatel v Územním opatření také tím, že ukládá povinnost instalace stop-systémů pro dravce a monitoringu mortality. Vymezení akcelerační zóny v místě, kde je z důvodu vysokého pohybu ptactva nutné provoz elektráren technologicky omezovat a vypínat, popírá samotný smysl akceleračních oblastí dle směrnice RED III, které mají být umisťovány do území s minimálním konfliktem s ochranou přírody. **6.2 Nedostatky v posouzení ochrany ptactva** 111. Pořizovatel v hodnocení SEA akcelerační oblasti AOV99 uvádí, že biologické posouzení vymezilo území, ve kterém se záměry VTE jeví jako nejméně konfliktní. Biologické posouzení však není volně dostupné a je nepřezkoumatelné pro širokou veřejnost.[14] V důsledku nepřezkoumatelnosti biologického posouzení, které je podkladovým dokumentem pro navazující dokumentaci (hodnocení NATURA 2000 a hodnocení SEA), přenáší pořizovatel nepřezkoumatelnost také na navazující dokumentaci. Tím v rozporu s článkem 7 Aarhurské úmluvy a článkem 15d Směrnice RED III narušuje základní princip účasti veřejnosti při tvorbě koncepčních plánů. 112. Zásadní metodologické nedostatky ve vztahu k ochraně volně žijících ptáků v rozporu se Směrnicí RED III pak vykazuje metodologický pokyn – postup posouzení návrhu akcelerační oblasti a tvorby podkladů pro návrh územního opatření pro akcelerační oblast ve vztahu k výskytu volně žijících živočichů, planě rostoucích rostlin a přírodních stanovišť. Metodologický pokyn upřednostňuje zveřejněná data před terénním ověřením a sledováním. Byť dostupná data mají svou relevanci, nemohou převýšit přímé sledování a chování konkrétních živočichů v konkrétních podmínkách. [14] To potvrzuje odůvodnění SEA k ÚRP na str. 47: „*Vzhledem k obsahově velmi velkému rozsahu a odbornosti těchto biologických posouzení byly závěry, podmínky a doporučení v nich obsažené postupně za účasti ÚÚR, zpracovatelů posouzení SEA a Natura a dalších externích odborníků zapracovávány do podmínek a odůvodnění územních opatření pro jednotlivé akcelerační oblasti.*“ Stránka | 20	

Poř. č.	Připomínkové místo	Číslo jednací	Článek	AO	Připomínka	Vyhodnocení
					113. Aby bylo navíc možné kvalifikovaně a odborně vyhodnotit vliv na dotčené ptáky, je nezbytné vést monitoring pro časový horizont alespoň jednoho roku. Pouze jednoroční monitoring v dotčené oblasti je s to posoudit odlišné aktivity ptáků v průběhu roku – zimování, jarní tah, hnízdění a podzimní tah. 114. Pořizovatel na terénní monitoring a důkladnou analýzu dat (kterou navíc není možné relevantně ověřit pro absenci jejího zveřejnění) rezignoval na úkor rychlosti vymezení akceleračních oblastí.[15] 115. Tlak na urgentní vymezení akceleračních oblastí pak umocňuje, že akcelerační oblast AOV99 je navrhovaná na úkor vysokého rizika pro kriticky ohrožené druhy ptáků. 116. V hodnocení SEA akcelerační oblasti AOV99 pořizovatel navíc zcela účelově uvádí, že střety s jedinci ptáků jsou obecně minimalizovány specifikací technických parametrů VTE, organizačních opatření a monitoringu mortality. Zaprvé minimalizace střetu neznamená, že nedojde k významnému úhynu kriticky ohrožených druhů ptáků a zejména pak není zřejmé, jak má monitoring mortality zamezit střetu s ptáky. 117. Pro srovnání nutnosti a potřebnosti ochrany kriticky ohrožených živočichů odkazujeme na § 299 odst. 2 trestního zákoníku, podle kterého zakládá trestný čin neoprávněného nakládání s chráněnými volně žijícími živočichy usmrcení **již jen jednoho kriticky ohroženého jedince**. **6.3 Ochrana přírodních léčivých zdrojů a mikroklimatické podmínky dotčených vinic** 118. Téměř celé území dále spadá pod ochranné pásmo přírodních léčivých zdrojů II. stupně zřídelní oblasti Hodonín – Josefov. Výstavba VTE v takto citlivém území bez detailního posouzení vlivu na podzemní hydrosféru je nepřípustná. Pořizovatel tuto skutečnost v posouzení SEA naprosto bagatelizuje. Přitom podle § 2 nařízení vlády č. 507/2025 Sb., lze usuzovat, že ochranná pásma přírodních léčivých zdrojů jsou zvažována jako nepřípustná oblast. 119. Přímo v dotčeném území polní trati Podkovné (k. ú. Josefov) roste solitérní Josefovská oskeruše (Sorbus domestica). Jedná se o 200 let starý významný strom, který v celostátní anketě Strom roku 2008 obsadil 2. místo v ČR. Josefovská oskeruše je evidována a zkoumána v rámci etnobiologického výzkumu starých stromů ve volné krajině na jihovýchodní Moravě (např. publikováno ve studii v *Národopisné revui 3/2024*). Jedná se o významný strom formující charakter dané lokality a je nepředstavitelné budovat v jeho okolí větrnou elektrárnu. 120. Hodnocení SEA dále zcela opomíjí posouzení vlivu rotace obřích rotorů o průměru až 160 metrů na mikroklimatické podmínky dotčených vinic. Neustálé nucené proudění vzduchu a promíchávání přízemních vrstev atmosféry generované rotory VTE prokazatelně mění vlhkostní a teplotní poměry v přízemní vrstvě vegetace. Pro rázovitou vinařskou krajinu Slovácka, kde kvalita a jedinečnost terroir závisí na stabilním mikroklimatu, proudění vzduchu a oslunění, představuje tento umělý zásah nekontrolované riziko, které může zásadním způsobem poškodit dozrávání hroznů a znehodnotit staletou práci místních vinařů. 121. Za účelem ochrany mikroklimatických podmínek pak pořizovatel nenavrhuje žádné podmínky či zmírňující opatření v Územním opatření. [15] Srov. odůvodnění v dokumentu Postup posouzení návrhu akcelerační oblasti a tvorby podkladů pro návrh územního opatření pro akcelerační oblast ve vztahu k výskytu volně žijících živočichů, planě rostoucích rostlin a přírodních stanovišť: *„nicméně s ohledem na lhůty stanovené směrnicí pro zajištění faktických kroků v oblasti urychlení využívání OZE je nezbytné souběžně s probíhajícím legislativním procesem připravovat podklady pro samotné vymezení prvních akceleračních oblastí.“* Stránka | 21	

Poř. č.	Připomínkové místo	Číslo jednací	Článek	AO	Připomínka	Vyhodnocení
					7 Vypuštění akceleračních oblastí totožného charakteru ve Změně ÚRP 122. V rámci procesu přijímání Změny ÚRP vypustil pořizovatel některé akcelerační oblasti za současného navržení nových. Jako důvody vypuštění akceleračních oblastí jsou uváděna zejména následující kritéria[16]: - AOV43 – významné ovlivnění krajinného rázu širšího území; primární ovlivnění jedinečných průhledů; kumulativní vlivy; - AOV68 – významné ovlivnění krajinného rázu širšího území; - AOV76 – významné ovlivnění krajinného rázu a kulturních a historických hodnot širšího území; - AOV96 – významné ovlivnění krajinného rázu a kulturních a historických hodnot širšího území – zříceniny hradu Roupov, dominanty hradu Švihov (NKP) a soubor dalších kulturně-historických hodnot v okolí; - AOV108 – významné ovlivnění krajinného rázu širšího území. Primárně blízkost NP Podyjí, přírodní park Jevišovka, EVL Niva Dyje, vodní nádrž Vranov a krajinná památková zóna Vranovsko-bítovsko. Významné vlivy na ptáky a netopýry. 123. Jen pro porovnání: - vymezením akcelerační oblasti AOV99 dojde k ovlivnění jedinečných průhledů krajinou jako v případě vymezení akcelerační oblasti AOV43. - vymezením akcelerační oblasti AOV68 by došlo k významnému ovlivnění krajinného rázu širšího území. Krasov byl vyňat zejména pro svou podhorskou podobou, jedinečné výhledy na okolní vrcholky hor a NKP Kosárnu v Karlovicích. Naproti tomu pořizovatel považuje AOV99 za krajinu, kde může dojít k narušení krajinného rázu. Přitom krajinný ráz v oblasti Podkovné je – oproti podhorským obcím – v rámci České republiky významně omezen. NKP Kosárna se pak od AOV68 nachází ve vzdálenosti přibližně 6 km, přičemž v jejím přímém výhledu brání lesní porosty. NKP Slovanské Hradiště Mikulčice je vzdálena 7 km, Lednicko-valtický areál pak 9 km, přičemž výhled z oblasti Podkovné není omezen. V přímém kontaktu pak je kostel sv. Martina, kostel Všech svatých a kostel sv. Isidora. - vymezením akcelerační oblasti AOV78 by došlo k významnému negativnímu vlivu na kulturní a historické hodnoty – panorama Znojma s řadou hodnotných objektů. K totožné situaci však dojde vymezením akcelerační oblasti AOV99, byť pořizovatel bez relevantního hodnocení HIA a vzdor mapě viditelnosti dospívá k jinému závěru. Potenciálně tak může dojít *„jenom“* k ohrožení celosvětově ceněných a chráněných památek UNESCO. - vymezením akcelerační oblasti AOV96 by došlo k významnému ovlivnění kulturních a historických hodnot širšího okolí – tj. hradu Švihov, který se nachází ve vzdálenosti 7 km. Téměř v totožné vzdálenosti se v případě akcelerační oblasti AOV99 nachází Slovanské Hradiště Mikulčice a Lednicko-valtický areál. - Vymezením akcelerační oblasti AOV108 by došlo k ovlivnění NP Podyjí, přírodního parku Jevišovka, EVL Niva Dyje, vodní nádrže Vranov a krajinné památkové zóny Vranovsko-bítovska. Naopak vymezením akcelerační oblasti AOV99 dojde k ovlivnění CHKO Soutok, přírodního parku Mikulčický luh, přírodního parku Niva Dyje, CHKO Pálava, Slovanského Hradiště Mikulčice a především Lednicko-valtického areálu. 124. Při prostém porovnání významnosti a charakteru AOV99 k oblastem, které pořizovatel v rámci Změny ÚRP z akceleračních vypustil, lze vyvodit, že přírodní, kulturní a historická významnost akcelerační oblasti AOV99 je přinejmenším stejná jako akceleračních oblastí, které pořizovatel vypustil. [16] S ohledem na rozsah těchto připomínek podatel neuvádí veškeré akcelerační oblasti, které se vypouštějí. Stránka | 22	

Poř. č.	Připomínkové místo	Číslo jednací	Článek	AO	Připomínka	Vyhodnocení
					125. Skutečnost, že pořizovatel akcelerační oblast AOV99 vůbec zařadil do Změny ÚRP poukazuje na zásadní nesourodnost rozhodujících kritérií pro vymezení akceleračních oblastí. **8 Neefektivita akcelerační oblasti na základě zemědělského kalendáře** 126. Územní opatření stanovuje v podmínce bodu 3.2 odst. a) povinnost provozovatele zajistit vypnutí větrné elektrárny ve dnech orby a sklizně a po dobu 5 následujících kalendářních dnů na pozemcích do vzdálenosti 1 000 metrů od VTE. V odůvodnění Změny ÚRP je expertním odhadem stanoven redukční koeficient neefektivity budoucích záměrů na hodnotu 0,7 (předpokládaná neefektivita pouze 30 %). Tento odhad je prokazatelně chybný, neboť vůbec nezohlednil reálné agrotechnické lhůty subjektů hospodařících v akcelerační oblasti AOV 99 (Zemědělská a.s. Čejkovice, ZIROM s.r.o., Agro Podlužan a.s., Tereziánské sklepy s.r.o.). 127. Prostým součtem reálných, nepřekrývajících se agrotechnických oken pěstovaných plodin evidovaných v registru půdy LPIS v dotčeném území dojdeme k následujícím číslům: - Žito ozimé na senáž: sklizeň v dubnu–květnu: 10 dnů + 5 dní po události = 15 dní - Vojtěška na senáž (1. seč): v květnu–červnu: 10 dnů + 5 dní po události = 15 dní - Hlavní obiloviny a řepka ozimá (sklizeň): dozrávání raných až pozdních odrůd (ječmen ozimý/jarní, pšenice, řepka) v období od 20. 6. do 20. 7.: 35 dní - Založení porostu řepky ozimé (orba/podrývání): příprava půdy v aridní oblasti od 20. 7. do 15. 8. před setím: 22 dní + 5 dní po události = 27 dní - Sklizeň silážní a zrnové kukuřice: postupné sklízení různých hybridů (stupnice FAO) pro zajištění krmivové základny živočišné výroby v období od 20. 8. do 20. 11.: 90 dní + 5 dní po události = 95 dní - Podzimní hluboká orba: minimalistická varianta mimo překryv s kukuřicí od 26. 11. do 20. 12.: 25 dní + 5 dní po události = 30 dní 128. Bez započtení prací ve vinicích (mulčování a zpracování meziřadí), jarní orby nebo sklizně hořčice činí celkový počet dní nuceného vypnutí elektráren 217 dní v roce. To znamená, že větrné elektrárny budou z nařízení státu mimo provoz celých 59,5 % dní v roce a reálně mohou fungovat pouze 40,5 % času (148 dní). Reálný redukční koeficient je tedy maximálně 0,405. 129. Pokud dosadíme tento reálný koeficient do vládního vzorce pro výpočet instalovaného výkonu, dojdeme k závěru, že deklarovaný špičkový výkon akcelerační oblasti AOV99, 38,5 MWp je čistou iluzí: **Reálný špičkový výkon = 11 věží × 0,405 × 5 MW = 22,3 MW** 130. Pokud tuto hodnotu dále snížíme o další technické a majetkoprávní neefektivity, se kterými sám návrh u koeficientu 0,7 uvažuje, klesne celkový reálný využitelný výkon celého větrného parku na pouhých 15,61 MW (22,3 MW × 0,7). Výstavba VTE, které budou většinu roku nuceně stát z důvodu ochrany fauny, je ekonomickým nesmyslem a představuje skandální, nehospodárné plýtvání evropskými i národními dotacemi. **9 Shrnutí a návrh** 131. V rámci těchto připomínek jsme prokázali, uvedli, či upozornili na skutečnosti, že: 1) Česká republika chybně implementovala Směrnici RED III, pročež se dovoláváme jejího přímého účinku; Stránka | 23	

					2) Pořizovatel při vymezování akceleračních oblastí porušil základní principy participace veřejnosti a společenské akceptace; 3) Pořizovatel v přímém rozporu se Směrnicí RED III a vnitrostátní zákonnou úpravou porušil hierarchii oblastí určených k vymezení akceleračních oblasti, aniž by svůj krok jakkoli odůvodnil; 4) Pořizovatel na základě vlastní libovůle stanovil paušální vzdálenost akceleračních oblastí od obytné zástavby na 500 metrů; 5) Pořizovatel vymezením akcelerační oblasti AOV99 nerespektuje požadavek Evropské unie na existenci a rozvoj síťové infrastruktury; 6) Pořizovatel detailním vymezením akceleračních oblastí porušil základní myšlenku územního plánování České republiky; 7) Pořizovatel detailním vymezením akceleračních oblastí zasáhl do výsostného práva územních samosprávných celků na vlastní samosprávu; 8) Pořizovatel zcela účelově nafukuje plochu akcelerační oblasti AOV99; 9) Pořizovatel uvádí ve vztahu k akcelerační oblasti AOV99 nepřesný maximálně možný počet realizace záměrů VTE; 10) Pořizovatel nezohledňuje objektivní klimatická rizika akcelerační oblasti AOV99; 11) Dokumentace vypracovaná pořizovatel vykazuje zjevný věcný rozpor se skutečným stavem v lokalitě Nechory; 12) Dokumentace vypracovaná pořizovatelem zcela nepřípustným způsobem přetváří a rozbíjí územní plánování dotčených obcí; 13) Pořizovatel zcela rezignuje na posouzení ochrany zdraví lidí a obyvatel vykonávajících celoroční činnost v navrhované akcelerační oblasti AOV99; 14) Pořizovatel neposuzuje zásah do krajinného rázu přímo dotčené oblasti; 15) Pořizovatel absolutně nepřijatelným způsobem vymezuje akcelerační oblast AOV99 na vinicích a viničních tratích, jejichž počet je v České republice značně omezen; 16) Pořizovatel se žádným způsobem nevypořádává s kulturním a historickým prvkem krajinného rázu dotčeného území, přičemž zamýšlí realizovat záměry v oblasti, která si svůj unikátní charakter konstantně vytvářela po staletí; 17) Pořizovatel zamýšlí znehodnotit kulturní dominanty celosvětového významu UNESCO, aniž by se jakkoli zabýval negativními až likvidačnímu dopady na kulturní dědictví České republiky; 18) Pořizovatel nepřípustným způsobem bagatelizuje přeshraniční vlivy navrhované akcelerační oblasti AOV99; 19) Pořizovatel vymezením akcelerační oblasti AOV99 bez jakékoliv odůvodnění maří snahy České republiky a Slovenské republiky o zápis Mikulčic a velkomoravského kostela sv. Margity Antiochijské v Kopčanech na Seznam světového dědictví UNESCO; Vymezení akcelerační oblasti AOV99 Podkovné se přímo dotýká vlastnického práva podatele k pozemku parc. č. v k. ú. Prušánky, vedenému jako vinice o výměře 5 592 m², a nebylo ve vztahu k tomuto konkrétnímu pozemku individuálně posouzeno; 20) Pořizovatel v rozporu s cíli Směrnice RED III vymezuje akcelerační oblast AOV99 v kritické oblasti z pohledu ochrany ptactva; 21) Pořizovatel neudržitelným způsobem upozaďuje ochranu kriticky ohrožených druhů ptáků; 22) Pořizovatel odborně neúnosným závěrem hodnotí dopad akcelerační oblasti AOV99 na volně žijící ptactvo; Stránka | 24	

Poř. č.	Připomínkové místo	Číslo jednací	Článek	AO	Připomínka	Vyhodnocení
					23) Pořizovatel neuveřejněním biologického posouzení zatěžuje své hodnocení nepřezkoumatelností pro širokou veřejnost, čímž narušuje základní princip účasti veřejnosti na tvorbě koncepčních plánů; 24) Pořizovatel žádným způsobem nepřikládá význam existenci ochranného pásmo přírodních léčivých zdrojů II. stupně; 25) Pořizovatel žádným způsobem nehodnotí dopad případné realizace záměrů VTE na mikroklimatické podmínky vinic; za tímto účelem pak nepřijímá ani žádné podmínky či zmírňující opatření v Územním opatření; 26) Pořizovatel vymezil akcelerační oblast AOV99, přestože obdobné akcelerační oblasti ve Změně ÚRP vyňal; Vymezení akcelerační oblasti AOV99 Podkovné se přímo dotýká vlastnického práva podatele k pozemku parc. č. v k. ú. Prušánky, vedenému jako vinice o výměře 5 592 m², a nebylo ve vztahu k tomuto konkrétnímu pozemku individuálně posouzeno; 27) Pořizovatel v rozporu s ekonomickou racionalitou (bez znalosti místních podmínek) nezvažuje neefektivitu akcelerační oblasti na základě zemědělského kalendáře. **a na jejichž základě požaduje, aby Ministerstvo pro místní rozvoj České republiky vyřadilo akcelerační oblast AOV99 Podkovné v celém rozsahu z návrhu Změny č. 2 Územního rozvojového plánu.** ***In eventum podatel požaduje, aby Ministerstvo pro místní rozvoj České republiky doplnilo veškerou dokumentaci o připomínky výše uvedené a aby po jejich následném zvážení vyřadilo akcelerační oblast AOV99 Podkovné v celém rozsahu z návrhu Změny č. 2 Územního rozvojového plánu.*** ***In eventum podatel požaduje, aby Ministerstvo pro místní rozvoj doplnilo územní opatření vydané pro akcelerační oblast AOV99 Podkovné o připomínky výše uvedené.***	
7020.	Obec Ctiboř	MMR-43719-2026-81	99cb	AOV16	(dále jen „obec“) podává podle § 97 odst. 1 zákona č. 283/2021 Sb., stavební zákon, ve znění pozdějších předpisů, tyto **připomínky** k návrhu Změny č. 2 Územního rozvojového plánu České republiky, konkrétně k návrhu vymezení akcelerační oblasti AOV16, projednávanému podle § 93 a § 96 stavebního zákona a § 12 zákona č. 249/2025 Sb., o urychlení využívání některých obnovitelných zdrojů energie. **A. <u>ZÁSADNÍ PŘIPOMÍNKY</u>** ***II. Procesní nepřezkoumatelnost návrhu AOV16 a nedostatečně zjištěný skutkový stav*** Obec považuje návrh vymezení akcelerační oblasti AOV16 za procesně nepřezkoumatelný a zatížený zásadní vadou nedostatečně zjištěného skutkového stavu ve smyslu § 3 zákona č. 500/2004 Sb., správní řád. Samotná konstrukce akceleračních oblastí podle právní úpravy implementující směrnici Evropského parlamentu a Rady (EU) 2023/2413 („RED III“) je založena na předpokladu, že stát před vymezením akcelerační oblasti provede odpovídající strategické prověření území a identifikuje, vyhodnotí a vypořádá potenciální střety s chráněnými veřejnými zájmy.	**Neakceptováno.** Vymezení akceleračních oblastí proběhlo na základě biologického posouzení konkrétních navrhovaných území podle § 11 odst. 3 resp. 4 zákona č. 249/2025 Sb. (ZOZE), jehož výsledky spolu s výsledky vyhodnocení vlivů na životní prostředí (SEA/VVURÚ, Příloha 5 k Změně č. 2 ÚRP) byly zapracovány do návrhu; oblasti, u nichž autorizované osoby identifikovaly významné negativní nebo kumulativní vlivy, byly ze Změny č. 2 ÚRP vyloučeny (odůvodnění Změny č. 2 ÚRP, odst. 32). Střety s leteckým provozem, včetně ochranného prostoru navigačního zařízení CVOR/DME VLM, jsou předmětem posouzení v navazujících řízeních; samotné vymezení akcelerační oblasti v ÚRP neznamená, že v ní bude výstavba VTE povolena bez ohledu na omezení vyplývající z předpisů civilního letectví. Posouzení kumulativních vlivů na životní prostředí a veřejné zdraví proběhlo v rámci VVURÚ na úrovni koncepce, a to jak pro každou akcelerační oblast individuálně (karty AO, příloha č. 2 SEA), tak pro Změnu č. 2 ÚRP jako celek. Obavy z dopadů na krajinný ráz Podblanicka a CHKO Blaník byly v rámci VVURÚ zohledněny; výsledky posouzení krajinného rázu vedly k zcela vypuštění 16 původně uvažovaných akceleračních

Poř. č.	Připomínkové místo	Číslo jednací	Článek	AO	Připomínka	Vyhodnocení
					Smyslem institutu akceleračních oblastí není odsunout identifikaci a vyhodnocení zásadních environmentálních, zdravotních, bezpečnostních a krajinných konfliktů až do budoucích navazujících řízení a individuálních povolovacích procesů. Naopak právě strategické posouzení území musí představovat klíčovou fázi, v níž stát ověří, zda dotčené území skutečně splňuje podmínky pro režim zrychleného povolování výroben energie z obnovitelných zdrojů. Pořizovatel proto nese plné důkazní břemeno ohledně prokázání, že: • území AOV16 splňuje zákonné podmínky pro vymezení akcelerační oblasti, • existují dostatečné skutkové a odborné podklady pro strategické posouzení území, • a navržené řešení obstojí i z hlediska následného soudního přezkumu opatření obecné povahy. Návrh AOV16 však těmto požadavkům zjevně neodpovídá. Ministerstvo pro místní rozvoj při veřejném projednání návrhu opakovaně uvádělo, že strategické posouzení SEA představuje dostatečně podrobný podklad pro vymezení akcelerační oblasti. Takové tvrzení je však ve vztahu k AOV16 v přímém rozporu s dosavadním stavem odborných podkladů a s průběhem navazujících procesů v dotčeném území. Krajský úřad Středočeského kraje totiž rozhodnutím ze dne 27. 4. 2026 vrátil dokumentaci projektu „Zelená koncepce Kosina“ k přepracování právě z důvodu závažných nedostatků environmentálních podkladů, neúplného vyhodnocení vlivů na životní prostředí a nedostatečného vypořádání připomínek dotčených orgánů, samospráv i veřejnosti. Krajský úřad přitom požadoval zejména: • dopracování kumulativních vlivů, • přepracování hlukové studie, • přepracování vlivů na veřejné zdraví, • doplnění hodnocení vlivů na Rehabilitační ústav Kladruby, • aktualizaci hodnocení krajinného rázu, • doplnění opatření na ochranu zvláště chráněných druhů, • návrh monitoringu, • i doplnění dalších relevantních podkladů a studií. Samotný průběh navazujících procesů v území tak prokazuje existenci rozsáhlých a dosud neuzavřených konfliktů, jejichž vyhodnocení zůstává neúplné a vyžaduje další odborné podklady a doplnění hodnocení jednotlivých veřejných zájmů. Z návrhu ani z jeho odůvodnění současně nevyplývá: • jakým způsobem byly vyhodnoceny limity civilního letectví, • jak byly posouzeny dopady na léčebné prostředí Rehabilitačního ústavu Kladruby, • jak byly hodnoceny dopady na krajinný ráz Podblanicka a CHKO Blaník, • zda byly zpracovány odpovídající analýzy pohledových vztahů a dálkových horizontů, • jak byly vyhodnoceny kumulativní vlivy koncentrace větrných elektráren, • ani na základě jakých odborných podkladů pořizovatel dospěl k závěru, že území představuje strategicky prověřené území vhodné pro režim akcelerační oblasti. Pořizovatel současně nevypořádal zásadní odborné námitky a stanoviska upozorňující zejména na:	oblastí a ke snížení limitu maximální výšky elektráren u 48 z 80 zbývajících oblastí pro VTE. Podmínky v územních opatřeních dále omezují barevné řešení doprovodných staveb a rozsah trvalých terénních úprav. Vliv VTE na turistický potenciál a léčebné prostředí Rehabilitačního ústavu Kladruby bude předmětem posouzení v navazujících řízeních; samotné vymezení akcelerační oblasti v ÚRP nezakládá právo na výstavbu VTE ani nevylučuje jiné využití území. Záměry v akceleračních oblastech podléhají posouzení vlivů dle § 11 ZOZE v rámci jednotného environmentálního stanoviska; EIA dle zákona č. 100/2001 Sb. se pro záměry ve vymezených akceleračních oblastech nebude opakovaně vyhotovovat v rámci stavebního řízení (§ 11 odst. 5 ZOZE). Konkrétní záměry se nadále povolují v souladu se stavebním zákonem za podmínek stanovených v územním opatření. Územní plánování na celostátní úrovni je výkonem státní správy; jeho výsledky nepodléhají schválení orgány územních samosprávných celků.

Poř. č.	Připomínkové místo	Číslo jednací	Článek	AO	Připomínka	Vyhodnocení
					• střety s ochranou civilního letectví, • ochranu léčebného prostředí, • ochranu krajinného rázu, • ochranu rekreační a turistické funkce území, • kumulativní a dlouhodobé dopady na charakter krajiny Podblanicka, • ani na nedostatečnost dosavadních odborných podkladů. Návrh AOV16 je proto zatížen vadou nepřezkoumatelnosti pro nedostatek důvodů, neboť z něj není jasné, respektive nevyplývá: • z jakých skutkových a odborných podkladů pořizovatel vycházel, • jakým způsobem jednotlivé střety vyhodnotil, • jakými úvahami se řídil při poměřování jednotlivých veřejných zájmů, • ani proč dospěl k závěru, že navržené území splňuje podmínky pro režim akcelerační oblasti. Takový postup je v rozporu: • s § 3 správního řádu, • s § 2 odst. 4 správního řádu, • i s požadavky § 19 odst. 1 stavebního zákona. Pokud pořizovatel neprokáže existenci dostatečných skutkových a odborných podkladů pro vymezení AOV16 a řádně nevypořádá zásadní střety s chráněnými veřejnými zájmy, nebude návrh Změny č. 2 Územního rozvojového plánu v této části schopen obstát v následném soudním přezkumu opatření obecné povahy. ***III. Zásadní rozpor návrhu AOV16 s nařízením vlády č. 507/2025 Sb. a s účelem právní úpravy akceleračních oblastí*** Obec namítá, že návrh vymezení akcelerační oblasti AOV16 je v zásadním rozporu: • s účelem právní úpravy akceleračních oblastí, • s nařízením vlády č. 507/2025 Sb., o stanovení území, na kterých nelze vymezovat akcelerační oblasti, • i s principem ochrany významných veřejných zájmů. Právní úprava akceleračních oblastí vychází z předpokladu, že režim zrychleného povolování může být použit pouze v územích s nízkým konfliktním potenciálem. Území AOV16 však tyto parametry zjevně nesplňuje. ***1. Rozpor s limity civilního letectví a radarovou ochranou území*** Celé území navržené akcelerační oblasti AOV16 se podle dostupných mapových podkladů nachází v prostoru dotčeném ochranným režimem radarového a leteckého zabezpečovacího systému, zejména ochranným režimem zařízení CVOR/DME VLM a souvisejícími limity civilního letectví.	

Poř. č.	Připomínkové místo	Číslo jednací	Článek	AO	Připomínka	Vyhodnocení
					Z mapových podkladů přitom vyplývá, že navržená akcelerační oblast se nachází uvnitř ochranného prostoru radarového systému v rozsahu 15 km, přičemž ochranný režim zasahuje fakticky celé území AOV16. Nejedná se tedy o dílčí nebo lokálně omezený konflikt konkrétní stavby, nýbrž o systémový limit dotýkající se samotné vhodnosti území pro režim akcelerační oblasti. Úřad pro civilní letectví přitom již v roce 2025 vydal k umístění větrné elektrárny v prostoru Ratají u Vlašimi výslovně nesouhlasné stanovisko, v němž konstatoval, že realizací záměru by došlo k ohrožení bezpečnosti leteckého provozu z důvodu negativního vlivu na letecké pozemní zařízení CVOR/DME VLM, a uzavřel, že k záměru „nelze vydat souhlas“. Pořizovatel přitom nijak nevysvětluje, jak může být celé území zatížené radarovým ochranným režimem současně považováno za strategicky prověřené území vhodné pro koncentraci větrných elektráren. Obec současně zdůrazňuje, že ochranné režimy civilního letectví a radarové limity území představují veřejně dostupné limity obsažené v územně analytických podkladech, které měl pořizovatel povinnost zohlednit ex officio. Přesto návrh Změny č. 2 Územního rozvojového plánu: • neobsahuje odpovídající vyhodnocení radarových limitů území, • nevysvětluje slučitelnost akcelerační oblasti s ochrannými režimy civilního letectví, • ani nevypořádává skutečnost, že celé území AOV16 spadá do ochranného prostoru radarového systému. Takový postup představuje zásadní pochybení při zjišťování skutkového stavu a činí návrh AOV16 i v této části nepřezkoumatelným. ***2. Rozpor s ochranou léčebného prostředí Rehabilitačního ústavu Kladruby*** Obec dále namítá, že při vymezování AOV16 nebyl odpovídajícím způsobem zohledněn veřejný zájem na ochraně léčebného prostředí Rehabilitačního ústavu Kladruby jako zdravotnického zařízení celostátního významu. Jestliže právní úprava a nařízení vlády č. 507/2025 Sb. výslovně chrání lázeňská území před režimem akceleračních oblastí, pak tím spíše musí obdobné ochrany požívat území bezprostředně související s provozem specializovaného rehabilitačního zdravotnického zařízení, jehož provoz je bezprostředně závislý na kvalitě okolního prostředí a minimalizaci rušivých vlivů. Návrh AOV16 však nijak nehodnotí: • dopady na pacienty, • terapeutické využívání krajiny, • vizuální, světelné a akustické vlivy větrných elektráren, • ani dopady na kvalitu léčebného prostředí. Z návrhu ani z jeho odůvodnění současně nevyplývá, že by pořizovatel provedl odpovídající posouzení specifické citlivosti léčebného prostředí zařízení určeného pacientům po závažných neurologických, ortopedických a traumatologických diagnózách.	

Poř. č.	Připomínkové místo	Číslo jednací	Článek	AO	Připomínka	Vyhodnocení
					Takový postup je v rozporu: • s § 3 správního řádu, • s § 19 odst. 1 stavebního zákona, • s § 13 zákona č. 17/1992 Sb., o životním prostředí, • i s čl. 31 Listiny základních práv a svobod garantujícím právo na ochranu zdraví. ***3. Rozpor s ochranou krajinného rázu Podblanicka a CHKO Blaník*** Obec dále namítá, že návrh AOV16 představuje nepřiměřený zásah do krajinného rázu Podblanicka a širšího krajinného prostoru navazujícího na CHKO Blaník a národní geopark Kraj blanických rytířů. Obec považuje za mimořádně závažné, že samotné odůvodnění návrhu AOV16 prakticky pomíjí existenci hory Blaník a širšího krajinného rámce Podblanicka, jako by tyto mimořádně významné krajinné, kulturní a historické hodnoty v území vůbec neexistovaly. Z návrhu ani z jeho odůvodnění nevyplývá, že by pořizovatel odpovídajícím způsobem hodnotil: • pohledové vztahy k hoře Blaník, • dálkové horizonty Podblanicka, • krajinný rámec národního geoparku, • turistický a rekreační charakter území, • ani kumulativní vizuální působení koncentrace větrných elektráren. Návrh AOV16 přitom směřuje do území s mimořádně citlivou kulturní a krajinnou identitou, která představuje významnou hodnotu nejen z hlediska ochrany přírody, ale rovněž z hlediska historického, rekreačního, turistického a společenského významu celého území Podblanicka. Takový postup je v rozporu: • s § 12 zákona č. 114/1992 Sb., o ochraně přírody a krajiny, • s § 19 odst. 1 stavebního zákona, • s principem proporcionality, • i s účelem právní úpravy akceleračních oblastí. ***IV. AOV16 nesplňuje požadavek nízkého konfliktního potenciálu území*** Obec namítá, že navržená akcelerační oblast AOV16 zjevně nesplňuje základní materiální předpoklad právní úpravy akceleračních oblastí, tedy požadavek, aby se jednalo o nízkokonfliktní a strategicky prověřené území. Jak vyplývá z výše uvedených skutečností, území AOV16 vykazuje mimořádně vysokou koncentraci vzájemně kolidujících veřejných zájmů a rozsáhlých odborně neuzavřených konfliktů. V rámci dosavadního projednání byly identifikovány zejména: • střety s limity civilního letectví a radarovou ochranou území, • zásadní otázky ochrany léčebného prostředí Rehabilitačního ústavu Kladruby, • střety s ochranou krajinného rázu Podblanicka a širšího prostoru CHKO Blaník, • významné pochybnosti ohledně vlivů na migraci živočichů a ekologickou prostupnost krajiny, • nevyřešené kumulativní a synergické vlivy,	

Poř. č.	Připomínkové místo	Číslo jednací	Článek	AO	Připomínka	Vyhodnocení
					• i závažné nedostatky dosavadních odborných podkladů. Současně nebylo prokázáno, že by pořizovatel disponoval dostatečnými odbornými podklady umožňujícími učinit přezkoumatelný závěr, že území AOV16 představuje nízkokonfliktní lokalitu vhodnou pro režim akcelerační oblasti. Za situace, kdy významná část zásadních střetů zůstává odborně neuzavřena a má být teprve řešena v budoucích navazujících řízeních, nelze území AOV16 považovat za strategicky prověřené nízkokonfliktní území ve smyslu právní úpravy akceleračních oblastí. Za této situace je návrh AOV16 v přímém rozporu: • s účelem právní úpravy akceleračních oblastí, • s principem prevence a předběžné opatrnosti podle čl. 191 SFEU, • s § 3 správního řádu, • i s požadavky § 19 odst. 1 stavebního zákona. Konfliktnost území navíc potvrzuje i rozsah odporu dotčené veřejnosti. K návrhu AOV16 byly a budou uplatněny připomínky ze strany obyvatel regionu v počtu přesahujícím dva tisíce jednotlivých podání. Takto mimořádný rozsah občanské participace nelze interpretovat jako běžný nesouhlas s jednotlivým investičním záměrem, ale jako výraz zásadního společenského konfliktu týkajícího se budoucího charakteru celého území. Pokud je proti navržené akcelerační oblasti mobilizována podstatná část místních obyvatel, nelze takové území považovat za území s nízkým konfliktním potenciálem ve smyslu právní úpravy akceleračních oblastí. ***V. Vnitřní rozpornost návrhu AOV16 a nepřípustné přenášení zásadních konfliktů do budoucích řízení*** Obec namítá, že návrh AOV16 je zatížen zásadní vnitřní rozporností spočívající v tom, že stát současně: • deklaruje území jako strategicky prověřené a vhodné pro režim akcelerační oblasti, • a současně prostřednictvím navazujících procesů připouští existenci zásadních odborných nedostatků, neuzavřených střetů a potřebu doplnění dalších podkladů a studií. Krajský úřad Středočeského kraje proto vrátil dokumentaci projektu „Zelená koncepce Kosina“ k přepracování a požadoval mimo jiné přepracování kumulativních vlivů, aktualizaci hodnocení krajinného rázu, doplnění vlivů na veřejné zdraví i další odborné podklady. Takový postup potvrzuje, že významná část zásadních střetů nebyla na strategické úrovni dostatečně vyhodnocena a má být fakticky ponechána až do budoucích navazujících řízení. To je však v přímém rozporu se samotným smyslem strategického posouzení SEA, jehož účelem je právě předběžné vyhodnocení širších, kumulativních a systémových dopadů koncepce, které již nelze efektivně řešit pouze v jednotlivých navazujících procesech. Pokud stát současně: • připouští existenci zásadních odborných pochybností,	

Poř. č.	Připomínkové místo	Číslo jednací	Článek	AO	Připomínka	Vyhodnocení
					• požaduje doplnění klíčových podkladů, • ponechává významnou část střetů k budoucímu posouzení, • a zároveň tvrdí, že území splňuje podmínky pro režim akcelerační oblasti, pak tím fakticky připouští, že území nebylo na strategické úrovni dostatečně prověřeno. Návrh AOV16 je proto i v této části zatížen vadou nepřezkoumatelnosti, nedostatečně zjištěného skutkového stavu a rozporem s principem prevence a předběžné opatrnosti. VI. Nepřiměřený zásah do práva Obce na samosprávu a absence proporcionality zásahu Právo Obce na samosprávu chráněné čl. 8, čl. 100 odst. 1 a čl. 101 odst. 4 Ústavy České republiky představuje jednu ze základních hodnot územního plánování a rozhodování o dlouhodobém rozvoji území. Vymezení akcelerační oblasti přitom nepředstavuje neutrální plánovací opatření. Naopak vytváří strategický rámec pro koncentraci rozsáhlých energetických staveb, zásadním způsobem ovlivňuje budoucí charakter území, významně omezuje reálný rozhodovací prostor obcí v navazujících fázích povolovacích procesů a současně vytváří silné strategické předurčení území pro budoucí koncentraci energetické infrastruktury. V případě AOV16 je tento zásah o to intenzivnější, že se týká území s mimořádnou krajinnou, kulturní, rekreační a léčebnou hodnotou, bezprostředně navázaného na krajinný prostor Podblanicka, CHKO Blaník a léčebně rehabilitační funkci Kladrub. Stát přitom může do práva Obce na samosprávu zasahovat pouze: • zákonným způsobem, • v nezbytně nutném rozsahu, • při respektování principu proporcionality, • a pouze tehdy, pokud je takový zásah založen na dostatečně přesvědčivých, odborně podložených a přezkoumatelných důvodech. Tyto podmínky však v případě AOV16 splněny nejsou. Pořizovatel zejména: • neprokázal nezbytnost zásahu právě do tohoto území, • neprokázal absenci vhodnějších a méně konfliktních alternativ, • nevypořádal zásadní střety s chráněnými veřejnými zájmy, • ani dostatečně neodůvodnil, proč má být právě toto území zatíženo režimem akcelerační oblasti. Z návrhu ani z jeho odůvodnění současně nevyplývá: • proč nebyla upřednostněna méně konfliktní území, • jak byla hodnocena vhodnost alternativních lokalit, • ani proč stát zvolil právě území v bezprostřední vazbě na Podblanicko, CHKO Blaník a Rehabilitační ústav Kladruby.	

Poř. č.	Připomínkové místo	Číslo jednací	Článek	AO	Připomínka	Vyhodnocení
					Právě absence řádného vyhodnocení alternativ a nedostatek přesvědčivého odůvodnění intenzivního zásahu do území obcí činí návrh AOV16 nepřiměřeným a rozporným s principem proporcionality. V případě AOV16 stát: • neunesl břemeno proporcionality zásahu, • neprokázal převahu veřejného zájmu na vymezení akcelerační oblasti nad ostatními chráněnými veřejnými zájmy v území, • ani neprokázal, že zvolený zásah představuje nejšetrnější možné řešení. Návrh AOV16 je proto i v této části v rozporu: • s čl. 8 Ústavy České republiky, • s čl. 100 odst. 1 Ústavy České republiky, • s čl. 101 odst. 4 Ústavy České republiky, • s principem proporcionality, • i s požadavky řádného odůvodnění opatření obecné povahy. VII. Neslučitelnost návrhu AOV16 s účelem právní úpravy akceleračních oblastí a principy evropského environmentálního práva Obec namítá, že návrh vymezení akcelerační oblasti AOV16 je v přímém rozporu: • s účelem právní úpravy akceleračních oblastí, • s principem prevence a předběžné opatrnosti podle čl. 191 Smlouvy o fungování Evropské unie, • s požadavky strategického posuzování vlivů koncepcí, • s principem proporcionality, • i s účelem směrnice Evropského parlamentu a Rady (EU) 2023/2413 („RED III“). Smyslem institutu akceleračních oblastí není vytvořit režim plošného zjednodušování environmentálních a povolovacích procesů bez ohledu na charakter území a intenzitu střetů s chráněnými veřejnými zájmy. Naopak samotná konstrukce akceleračních oblastí předpokládá, že režim zrychleného povolování bude využíván pouze v územích předem strategicky prověřených a bez zásadních nevyřešených střetů s významnými veřejnými zájmy. Jak vyplývá z výše uvedených skutečností, v území AOV16 existují rozsáhlé a dosud neuzavřené konflikty zejména: • s limity civilního letectví a radarovou ochranou území, • s ochranou léčebného prostředí Rehabilitačního ústavu Kladruby, • s ochranou krajinného rázu Podblanicka a širšího prostoru CHKO Blaník, • s ochranou migrační prostupnosti krajiny a zvláště chráněných druhů, • i s ochranou veřejného zdraví a kvality života obyvatel dotčeného území. Současně nebylo prokázáno: • že existují dostatečné odborné podklady pro strategické vymezení území, • že byly odpovídajícím způsobem vyhodnoceny kumulativní a synergické vlivy, • že byly vypořádány zásadní odborné rozpory,	

Poř. č.	Připomínkové místo	Číslo jednací	Článek	AO	Připomínka	Vyhodnocení
					• ani že navržené řešení obstojí z hlediska proporcionality zásahu do chráněných veřejných zájmů a práva obcí na samosprávu. Z dosavadního průběhu projednání naopak vyplývá, že významná část zásadních střetů a odborných otázek má být fakticky ponechána až do budoucích navazujících řízení. Institut akceleračních oblastí přitom představuje výjimečný režim umožňující zásadní zjednodušení a urychlení standardních procesů environmentálního a územního posuzování. Právě proto musí být podmínky jeho použití vykládány restriktivně a požadavky na kvalitu, úplnost a přesvědčivost odborných podkladů musí být mimořádně vysoké. V případě AOV16 však stát: • neprokázal, že území představuje strategicky prověřené území vhodné pro režim akcelerační oblasti, • neunesl důkazní břemeno ohledně existence dostatečných skutkových a odborných podkladů, • neprokázal nezbytnost zásahu právě do tohoto území, • neprokázal absenci vhodnějších a méně konfliktních alternativ, • ani neunesl proporcionalitu zásahu do chráněných veřejných zájmů a práva obcí na samosprávu. Pořizovatel přitom nese plné důkazní břemeno ohledně prokázání, že navržené území splňuje zákonné podmínky pro režim akcelerační oblasti a že navržené řešení obstojí i z hlediska následného soudního přezkumu opatření obecné povahy. Za situace, kdy stát neprokázal existenci dostatečných odborných podkladů, nevypořádal zásadní střety s chráněnými veřejnými zájmy a současně ponechává významnou část konfliktů k budoucímu řešení v navazujících řízeních, nelze návrh AOV16 považovat za zákonný ani materiálně slučitelný s účelem právní úpravy akceleračních oblastí podle českého a evropského práva. **VIII. Ignorování regionálního konsenzu a odborných stanovisek dotčeného území** Obec považuje za závažné, že návrh AOV16 byl předložen navzdory existenci mimořádně širokého nesouhlasu subjektů působících v dotčeném území. Nejedná se přitom pouze o nesouhlas jednotlivých vlastníků pozemků nebo izolované stanovisko jedné obce. Naopak, dosavadní průběh projednání potvrzuje existenci mimořádně silného regionálního konsenzu napříč samosprávou, zdravotnictvím, ochranou přírody, zemědělstvím, myslivostí i místní veřejností. Proti návrhu AOV16 se vyslovily nebo připravují připomínky mimo jiné obce Trhový Štěpánov, Tehov, Kladruby, Pavlovice, Psáře, Vlašim, Řimovice, Zdislavice, Javorník, Ctiboř, Louňovice pod Blaníkem, Kondrac, Chlum, Načeradec, Dolní Kralovice, Kuňovice a Pravonín. S výjimkou jediné obce tak nesouhlas s návrhem vyjadřuje převážná většina dotčených samospráv regionu. Významné je přitom, že řada těchto obcí současně přijala vlastní energetické koncepce a rozvojové dokumenty, které dlouhodobě podporují ochranu krajinného rázu Podblanicka, ochranu kvality života obyvatel, ochranu zemědělské půdy a rozvoj decentralizovaných forem obnovitelných zdrojů energie. Tyto koncepce současně považují rozsáhlé větrné elektrárny za nevhodné pro místní krajinné a sídelní podmínky.	

Poř. č.	Připomínkové místo	Číslo jednací	Článek	AO	Připomínka	Vyhodnocení
					Nesouhlas s návrhem dále vyjádřil Rehabilitační ústav Kladruby, specializované zdravotnické zařízení celostátního významu poskytující dlouhodobou rehabilitační péči pacientům po závažných neurologických, traumatologických a dalších zdravotních komplikacích. Ústav upozorňuje zejména na rizika pro léčebné prostředí, psychickou stabilitu pacientů, kvalitu spánku a celkový rehabilitační proces. Proti návrhu se vyslovila rovněž Základní organizace Českého svazu ochránců přírody Vlašim, dlouhodobý odborný partner Agentury ochrany přírody a krajiny České republiky, odborný garant péče o krajinu Podblanicka a provozovatel záchranné stanice pro volně žijící živočichy. Tato organizace přitom dlouhodobě podporuje rozvoj obnovitelných zdrojů energie, přesto však dospěla k závěru, že navržená akcelerační oblast AOV16 představuje nepřijatelný zásah do krajinných a přírodních hodnot regionu. Nesouhlasná stanoviska podaly také zemědělské subjekty dlouhodobě hospodařící v dotčeném území, zejména Zemědělské družstvo Psáře, Zemědělské družstvo Zdislavice, Zemědělské družstvo Trhový Štěpánov, Zemědělské družstvo vlastníků Veselka a společnost ZES Křivsoudov s.r.o. Tyto subjekty upozorňují na fragmentaci zemědělské krajiny, omezení hospodaření na zemědělské půdě, zásahy do půdního fondu a dlouhodobé negativní dopady na fungování zemědělské krajiny regionu. Obdobně nesouhlasná stanoviska podaly myslivecké organizace působící v dotčeném území, zejména Myslivecké sdružení Trhový Štěpánov Poštolka, Myslivecký spolek Pavlovice Březina, Myslivecké sdružení Tehov Bučina, Myslivecký spolek Hůra Javorník a Honební společenstvo Javorník. Tyto subjekty upozorňují na nedostatečné biologické podklady, absenci dlouhodobého monitoringu, ohrožení migračních tras zvěře a zhoršení ekologické prostupnosti krajiny. Významný je rovněž rozsah občanské participace. Proti návrhu AOV16 byly nebo budou uplatněny připomínky více než dvou tisíc obyvatel regionu. Takto mimořádný rozsah občanské participace nelze považovat za běžný nesouhlas s jednotlivým investičním záměrem, ale za projev zásadního společenského konfliktu týkajícího se budoucího charakteru celého regionu. Jestliže návrh akcelerační oblasti odmítají současně orgány územní samosprávy, zdravotnické zařízení celostátního významu, odborná ekologická organizace, zemědělské subjekty, myslivecké organizace i významná část místních obyvatel, nelze takové území považovat za strategicky prověřené území s nízkým konfliktním potenciálem. Naopak, rozsah a struktura vznesených námitek potvrzují existenci hlubokého a dosud nevyřešeného konfliktu s řadou chráněných veřejných zájmů, který je s institutem akcelerační oblasti ze své podstaty neslučitelný. **<u>Závěr</u>** **S ohledem na výše uvedené Obec navrhuje, aby návrh vymezení akcelerační oblasti AOV16 nebyl do Změny č. 2 Územního rozvojového plánu České republiky převzat, neboť navržené řešení:** **• neodpovídá zákonným podmínkám pro vymezení akcelerační oblasti,** **• není dostatečně odborně podloženo, • nevypořádává zásadní střety s chráněnými veřejnými zájmy,** **• a není způsobilé obstát z hlediska zákonnosti ani následného soudního přezkumu opatření obecné povahy.** **• představuje nepřiměřený zásah do práva obcí na samosprávu,** **• je v rozporu s dlouhodobě přijatými koncepčními dokumenty dotčených obcí,** **• nerespektuje téměř jednomyslně vyjádřenou vůli dotčeného regionu.**	

Poř. č.	Připomínkové místo	Číslo jednací	Článek	AO	Připomínka	Vyhodnocení
					B. <u>Subsidiární návrh ochranných podmínek a regulačních omezení pro případ zachování AOV16</u> Obec setrvává na stanovisku, že návrh vymezení akcelerační oblasti AOV16 je v předložené podobě nezákonný, nedostatečně odborně podložený a v rozporu s účelem právní úpravy akceleračních oblastí. Subsidiárně však Obec uvádí, že pokud by pořizovatel navzdory výše uvedeným zásadním připomínkám přistoupil k zachování AOV16 v návrhu Změny č. 2 Územního rozvojového plánu České republiky, požaduje současně zásadní zpřísnění ochranných podmínek, regulačních limitů a odborných požadavků vztahujících se k dalšímu prověřování a využití dotčeného území. Obec zdůrazňuje, že institut akceleračních oblastí představuje výjimečný režim umožňující významné zjednodušení a urychlení standardních procesů environmentálního a povolovacího posuzování. Právě proto musí být případné zachování akcelerační oblasti podmíněno existencí mimořádně přísných ochranných pravidel, která minimalizují riziko nepřiměřených zásahů do chráněných veřejných zájmů, krajiny, zdraví obyvatel, práva Obce na samosprávu i ekologické stability území. Navržené podmínky a omezení přitom vycházejí: • z dosavadních odborných podkladů a identifikovaných konfliktů v území, • z připomínek dotčených obcí, veřejnosti a odborných subjektů, • z požadavků principu prevence a předběžné opatrnosti, • z požadavků ochrany krajinného rázu, veřejného zdraví a ekologické stability krajiny, • i z požadavku minimalizace zásahů do práv dotčených obcí a obyvatel. Obec proto požaduje, aby v případě zachování AOV16 byly do Změny č. 2 Územního rozvojového plánu České republiky, případně do navazujících regulačních a povolovacích procesů, promítnuty nejméně následující ochranné podmínky a regulační omezení. ***B.I Ochrana civilního letectví a radarových systémů*** Obec požaduje: • vyloučení všech částí AOV16 zasahujících do ochranných pásem a zájmových území civilního letectví, zejména v prostoru zařízení CVOR/DME VLM a navazujících leteckých koridorů, • aby další potvrzení vhodnosti jednotlivých lokalit bylo podmíněno předchozím závazným stanoviskem Úřadu pro civilní letectví, Řízení letového provozu České republiky a Ministerstva dopravy, • aby byla již na strategické úrovni jednoznačně vyhodnocena slučitelnost navržených lokalit s radarovou ochranou území a bezpečností leteckého provozu, • aby byly vyloučeny lokality, u nichž existuje riziko negativního ovlivnění radarových a navigačních systémů civilního letectví. B.II Ochrana krajiny, Podblanicka a léčebného prostředí Obec požaduje: • úplné vyloučení lokalit nacházejících se v pohledové a krajinné vazbě na CHKO Blaník, Velký Blaník, Malý Blaník a národní geopark Kraj blanických rytířů, • stanovení minimální ochranné vzdálenosti od hranice CHKO Blaník a od hlavních pohledových horizontů Podblanicka, • povinnost zpracování samostatné studie dálkových pohledů a kumulativních vizuálních vlivů v rozsahu 360° horizontů,	

Poř. č.	Připomínkové místo	Číslo jednací	Článek	AO	Připomínka	Vyhodnocení
					• povinnost zpracování fotovizualizací ze všech významných vyhlídkových bodů Podblanicka a CHKO Blaník, • vyloučení lokalit v pohledové vazbě na turistické, poutní a rekreační trasy Podblanicka, • vyhodnocení dopadů nočního leteckého značení na krajinu a obytné prostředí. Obec dále požaduje: • stanovení minimální ochranné vzdálenosti nejméně 5 km od Rehabilitačního ústavu Kladruby a souvisejícího léčebného prostředí, • povinnost zpracování samostatné studie vlivů na léčebné prostředí a psychickou pohodu pacientů, • povinnost samostatného vyhodnocení vizuálních, akustických, infrazvukových, stroboskopických a nočních světelných vlivů na pacienty a léčebný režim, • doložení stanoviska Ministerstva zdravotnictví k přijatelnosti navrženého řešení. ***B.III Ochrana přírody a ekologické prostupnosti krajiny*** Obec požaduje: • úplné vyloučení lokalit nacházejících se v migračně významných územích zvěře, • vyloučení lokalit zasahujících do migračních tras ptactva a letců, • vyloučení umisťování větrných elektráren v lesních komplexech a jejich bezprostředním okolí, • povinnost minimálně tříletého biologického monitoringu před jakýmkoliv dalším potvrzením vhodnosti území, • aby monitoring zahrnoval jarní a podzimní migraci, hnízdní období, zimování, reprodukční období a sledování behaviorálních změn, • povinnost samostatného monitoringu velkých savců a lesní zvěře, • povinnost celoročního radarového a vizuálního monitoringu ptactva, • povinnost samostatného hodnocení kumulativních vlivů na ekologickou prostupnost krajiny, • povinnost samostatného hodnocení fragmentace krajiny, • povinnost pravidelného porealizačního monitoringu po celou dobu provozu větrných elektráren, • povinnost automatického omezení provozu při zvýšené mortalitě ptactva nebo letců, • povinnost průběžného zveřejňování monitorovacích dat veřejnosti. B.IV Ochrana obyvatel a kvality života Obec požaduje: • stanovení minimální vzdálenosti větrných elektráren od obytné zástavby nejméně 1500 m, • případně alternativně stanovení pravidla minimálně desetinásobku celkové výšky stavby, • povinnost samostatného hodnocení kumulativních hlukových vlivů celé AOV16, • povinnost samostatného vyhodnocení nočního hluku, • povinnost samostatného vyhodnocení infrazvuku a nízkofrekvenčního hluku, • povinnost vyhodnotit dopady na rekreační funkci území a cestovní ruch, • povinnost samostatného vyhodnocení světelných a stroboskopických vlivů na obytné prostředí a kvalitu života obyvatel. B.V Infrastrukturální, bezpečnostní a provozní podmínky Obec navrhuje: • povinnost zpracování realistické dopravní studie nadrozměrných transportů, • povinnost identifikovat konkrétní přepravní trasy již na strategické úrovni,	

Poř. č.	Připomínkové místo	Číslo jednací	Článek	AO	Připomínka	Vyhodnocení
					• zákaz zásahů do alejí, historických cest a významné krajinné zeleně, • povinnost vyhodnotit zásahy do obecní infrastruktury a komunikací, • povinnost finanční participace investorů na obnově obecních komunikací a infrastruktury, • povinnost bankovní garance nebo jiného finančního zajištění demolice a sanace území, • povinnost úplného odstranění betonových základů po ukončení provozu, • povinnost rekultivace území po ukončení provozu, • časové omezení provozu větrných elektráren na předem stanovenou dobu, • povinnost pravidelného přezkumu kumulativních vlivů v pětiletých intervalech, • povinnost opětovného SEA přezkumu při významné změně parametrů technologie, • povinnost posoudit rizika havárií, požárů, pádu komponentů a odletu námrazy, • povinnost zohlednit bezpečnostní dopady odletu ledu a námrazy na okolní území a komunikace. ***C. <u>Závěr</u>*** ***Obec je přesvědčena, že návrh vymezení akcelerační oblasti AOV16 v předložené podobě neobstojí z hlediska zákonnosti, proporcionality ani požadavků na přezkoumatelnost opatření obecné povahy.*** ***Dosavadní průběh projednání prokázal existenci rozsáhlých a dosud neuzavřených střetů s chráněnými veřejnými zájmy, zejména:*** • ***s ochranou bezpečnosti civilního letectví,*** • ***s ochranou léčebného prostředí Rehabilitačního ústavu Kladruby,*** • ***s ochranou krajinného rázu Podblanicka a CHKO Blaník,*** • ***s ochranou ekologické prostupnosti krajiny a migračních tras živočichů,*** • ***i s ochranou veřejného zdraví, kvality života obyvatel a práva Obce na samosprávu.*** ***Současně nebylo prokázáno, že pořizovatel disponuje dostatečnými skutkovými a odbornými podklady umožňujícími učinit přezkoumatelný závěr, že území AOV16 představuje strategicky prověřené a nízkokonfliktní území vhodné pro režim akcelerační oblasti.*** ***Současně dosavadní průběh projednání prokázal existenci mimořádně širokého nesouhlasu subjektů působících v dotčeném území. Proti návrhu AOV16 se vyslovily nebo připravují připomínky téměř všechny dotčené obce regionu Podblanicka, Rehabilitační ústav Kladruby, Základní organizace Českého svazu ochránců přírody Vlašim, zemědělské subjekty dlouhodobě hospodařící v území, myslivecké organizace i významný počet místních obyvatel.*** ***Takto široký nesouhlas napříč samosprávou, zdravotnictvím, ochranou přírody, zemědělstvím, myslivostí i občanskou společností představuje významný důkaz, že navržené území nelze považovat za strategicky prověřené území s nízkým konfliktním potenciálem, pro které je institut akceleračních oblastí určen.*** ***Obec proto setrvává na požadavku, aby návrh vymezení akcelerační oblasti AOV16 byl ze Změny č. 2 Územního rozvojového plánu České republiky vypuštěn.*** ***Pokud by však pořizovatel navzdory výše uvedeným zásadním připomínkám přistoupil k zachování AOV16, požaduje Obec současně přijetí výrazně přísnějších ochranných podmínek, regulačních omezení a odborných požadavků uvedených v části B těchto připomínek.***	

Poř. č.	Připomínkové místo	Číslo jednací	Článek	AO	Připomínka	Vyhodnocení
					Obec zdůrazňuje, že institut akceleračních oblastí nesmí být používán jako nástroj oslabování standardní ochrany krajiny, veřejného zdraví, bezpečnosti, ekologické stability území ani ústavně chráněného práva obcí na samosprávu. ***Naopak právě vzhledem k mimořádným procesním důsledkům režimu akceleračních oblastí musí být podmínky jejich vymezování vykládány restriktivně a požadavky na kvalitu odborných podkladů, strategické prověření území a ochranu veřejných zájmů musí být mimořádně vysoké.*** ***V případě AOV16 však tyto podmínky splněny nebyly.*** ***Za této situace by ponechání AOV16 v návrhu Změny č. 2 Územního rozvojového plánu České republiky představovalo nepřiměřený, nedostatečně odůvodněný a soudně vysoce zpochybnitelný zásah do chráněných veřejných zájmů, charakteru krajiny Podblanicka, léčebného prostředí Rehabilitačního ústavu Kladruby, práv dotčených obcí na samosprávu i legitimních očekávání obyvatel regionu.***	
7021.	Michaela Trošková	MMR-43720-2026-81	99cx	AOV44	Podávám tímto připomínku k návrhu Změny č. 2 Územního rozvojového plánu Cr, konkrétně k vymezení akcelerační oblasti AOV44 Litochovice. S navrženým vymezením zásadně nesouhlasím, neboť je v rozporu s požadavky na ochranu životního prostředí, krajiny a veřejného zdraví a vykazuje závažné nedostatky v odůvodněni i v procesu jeho přípravy. Na základě níže uvedených důvodů a zjištěných nedostatků podávám tuto připomínku. **<u>I. Zásadní procesní a metodické nedostatky</u>** **1. Nedostatečné odůvodněni a nepřezkoumatelnost** Klíčové parametry návrhu (počet věži, jejich rozmístěni a instalovaný výkon) jsou stanoveny pouze na základě expertního odhadu bez konkrétních projektových podkladů. Takový postup znemožňuje reálné posouzeni dopadů a činí návrh nepřezkoumatelným. **2. Absence variantního řešení** Návrh neobsahuje vyhodnoceni variant ani odůvodněni výběru dané lokality z hlediska minimalizace dopadů na životní prostředí. Není posouzeno umístěni v méně konfliktních lokalitách, využiti brownfieldů a alternativní řešeni. To je v rozporu s principy územního plánováni i judikaturou správních soudů. **3. Porušeni principu předběžné opatrnosti** Návrh připouští existenci významných střetů (chráněné druhy, migrační koridory), které nejsou eliminovány, ale pouze zmirňovány následnými podmínkami. Takový postup je v rozporu s principem předběžné opatrnosti. **<u>II. Nedostatky v oblasti ochrany přírody a krajiny</u>** **1. Zvláště chráněné druhy** V území byl prokázán nebo nelze vyloučit výMKýf řady zvlá9té chráněných druhu ptáku, netopýru a dalších živočichů (např. čáp bitý, motáci, orel mořský, výr velký). Navržená opatřeni jako monitoring, vypínání turbín, odpuzovače, nepředstavují prevenci, ale pouze zmírněni dopadů **2. Migrační koridory a fragmentace krajiny** Území zasahuje do migračního koridoru velkých savců (vlk, rys, los). Deklarované zachováni prostupnosti neodpovídá realitě, neboť dochází k bariérovému efektu a k fragmentaci území **3. ÚSES** Návrh připouští zásahy do biokoridoru, což je v rozporu s jejich funkci a může vést k narušeni ekologické stability území, **4. Netopýři, hmyz a potravní řetězce**	**Neakceptováno.** Akcelerační oblast AOV44 – Litochovice byla v průběhu přípravy Změny č. 2 ÚRP zmenšena. Vymezení akceleračních oblastí proběhlo na základě biologického posouzení konkrétních navrhovaných území podle § 11 odst. 3 resp. 4 zákona č. 249/2025 Sb. (ZOZE), jehož výsledky spolu s výsledky vyhodnocení vlivů na životní prostředí (SEA/VVURÚ, Příloha 5 k Změně č. 2 ÚRP) byly zapracovány do návrhu; oblasti, u nichž autorizované osoby identifikovaly významné negativní nebo kumulativní vlivy, byly ze Změny č. 2 ÚRP vyloučeny (odůvodnění Změny č. 2 ÚRP, odst. 32). Akcelerační oblasti jsou vymezeny mimo nadregionální a regionální biocentra; územní opatření vylučují zásah do prvků lokálního ÚSES a všech biokoridorů, s výjimkou nezbytného křížení liniové dopravní a technické infrastruktury. Pro výběr ploch akceleračních oblastí byla využita mapa citlivosti ptáků vůči VTE zpracovaná Českou společností ornitologickou; území s extrémním a vysokým kolizním rizikem do akceleračních oblastí zahrnuta nebyla. Pro každou akcelerační oblast bylo zpracováno biologické posouzení, jehož výsledky byly zapracovány do podmínek územních opatření (ochrana biotopů, biologický dozor, monitoring mortality ptáků, detekční systémy, selektivní odstávky). Nebyly identifikovány významné negativní vlivy, které by bránily vymezení akceleračních oblastí. Obavy z hluku, stroboskopického efektu a dopadů na pohodu bydlení jsou řešeny povinností zpracovat ke každému záměru VTE hlukovou studii a studii minimalizace shadow flicker efektu; zákonné hygienické limity musí záměry splnit v navazujícím stavebním řízení. Minimální vzdálenost 500 m od obytné zástavby sídel snižuje rizika pro obyvatele. Konkrétní bezpečnostní podmínky (odlet námrazy, požár, pád konstrukce) jsou stanovovány stavebním úřadem v rámci povolování záměru.

Poř. č.	Připomínkové místo	Číslo jednací	Článek	AO	Připomínka	Vyhodnocení
					Ochrana je řešena až následným monitoringem, nikoli prevenci, což neodpovídá principům ochrany přírody. Střet s regionálními a lokálními biokoridory. V dotčeném území jsou vymezeny prvky ÚSES, a to regionální biokoridory (RBK) RBK70 Velká Kakada - Vrchy u Kuřiman, RBK81 Vrchy u Kuřiman - Manina. RBK86 Helfenburk - Vrchy u Kuřiman (RBK81), RBK89 Niva pod Volyni - Betaň, RBK95 Betaň - Manina, a regionální biocentra (RBC) RBC43 Betaň, RBC42 Manina a RBC74 Helfenburk. Tyto biokoridory a biocentra zajišťuji biologickou ochranu stávajících stanovišť biotu v území, krajinotvornou ochranu celkového krajinného prostředí a zároveň ochranu stávající zeleně. Umístěni větrných elektráren v těchto trasách vytvoří nepropustnou bariéru, což vede k izolaci biotopů a postupné degradaci místní biodiverzity. Akcelerační zóny mají být dle zákona 249/2025 Sb. (ZOZE) vymezeny tak, aby neměly významný dopad na životní prostředí. Průnik zóny s funkčními biokoridory a biocentry tento princip přímo porušuje. Ochrana ptactva: V případě větrných elektráren stávající biokoridory slouží jako hlavni tahy pro chráněné druhy ptáků, u kterých hrozí přímé riziko kolizi s rotory turbín. Samostatná výstavba přináší devastaci krajiny v důsledku dopravy tisíců tun materiálu po nevyhovujících komunikacích a tím pádem i stavby nutných příjezdových cest, káceni porostů kvůli napojeni k elektrárnám a zhutněni půd kvůli nutnosti dopravit materiály na místo určeni. Jedná se o tisíce tun a stovky automobilů a jeřábů. **<u>III. Krajinný ráz a vizuální dopady</u>** Hodnoceni krajinného rázu je v návrhu nedostatečné a redukované převážně na technické parametry (výška, barevnost, povrchové úpravy), nikoli na skutečný dopad na charakter území jako celku. Navrhované větrné elektrárny o výšce až cca 250 m představuji výrazně dominantní technické prvky, které zásadním způsobem mění měřítko, strukturu i vnímáni krajiny. V důsledku jejich realizace dojde: • k narušeni harmonického měřítka krajiny a jejího vizuálního uspořádáni • ke vzniku dominantních vertikálních prvků viditelných na velké vzdálenosti • ke ztrátě typického charakteru zemědělsky využívané a kulturní krajiny • k negativnímu ovlivněni pohledově exponovaných lokalit a sídel v okolí Současně není dostatečně vyhodnocen kumulativní vizuální efekt vice větrných elektráren v území ani jejich interakce s dalšími stávajícími či plánovanými záměry. Hodnoceni rovněž opomíjí vliv nočního osvětleni a světelných signalizačních prvků, které mohou významné narušit krajinný ráz zejména v nočních podmínkách. Krajinný ráz přitom představuje zákonem chráněnou hodnotu území a jeho ochrana nemůže být nahrazena pouze dllčlmi technickými opatřeními. Navržené řešeni vede k faktické industrializaci krajiny, která je v rozporu s principy její ochrany a udržitelného rozvoje. Navržená lokalita se nachází v oblasti mimořádné vygokou eMetickou a harmonickou hodnotou podhorské krajiny Šumavského podhůří. Návrh Změny č. 2 ÚRP dále opomíjí bezprostřední dopady na nemovité kulturní památky v dotčených obcí (např. osada Dobrš u Čepřovic, poutní místo Dobrá Voda u Mikjovic s křížovou cestou, historické jádro Hoštic a vizuální osy k zřícenině hradu Helfenburk, Instalace technologických celků by nenávratně poškodila krajinný ráz a biopotenciál daného území. **<u>IV. Vodní režim a klimatické dopady</u>**	Zákon č. 334/1992 Sb., o ochraně ZPF, se na záměry v akceleračních oblastech vztahuje v plném rozsahu; vymezení AO v ÚRP nenahrazuje souhlas orgánu ochrany ZPF. Vliv na vodní režim a podzemní vody bude předmětem podrobného posouzení v navazujícím řízení. Vlivy na kulturní dědictví a ochranná pásma kulturních památek, včetně lokality Šumavského podhůří, byly sledovány v rámci VVURÚ. Posouzení kumulativních vlivů proběhlo na úrovni koncepce jak pro každou akcelerační oblast individuálně, tak pro Změnu č. 2 ÚRP jako celek. Variantní řešení nejsou relevantním územně plánovacím nástrojem pro vymezování lokalit pro OZE. Návrh Změny č. 2 ÚRP byl připraven v souladu s platnou legislativou ČR a EU, včetně zákona č. 249/2025 Sb. (ZOZE), směrnice RED III a Listiny základních práv a svobod; vymezení AO nezakládá možnost vyvlastnění ani nezasahuje do práva na nedotknutelnost obydlí.

Poř. č.	Připomínkové místo	Číslo jednací	Článek	AO	Připomínka	Vyhodnocení
					Návrh nedostatečně posuzuje dopady na vodní režim a mikroklimatické podmínky v území. Realizace větrných elektráren a související infrastruktury (zpevněné plochy, přístupové komunikace. základy staveb) vede k: • omezeni přirozené infiltrace srážkové vody do půdy • změně odtokových poměrů v území • narušeni retenční schopnosti krajiny • zvýšeni rizika lokálního vysychání půdy a krajiny Stanovené minimální odstupy od vodních toků (např. 8 m) nereflektuji skutečný rozsah možných hydrologických dopadů. Současně není vyhodnocen vliv na mikroklima krajiny, zejména ve vztahu k zadržováni vody, proudění vzduchu a celkové stabilitě krajinného prostředí. Zhutněni i samotná výstavba VTE může zasáhnout prameny, spodní vody, porušit prostupnost půd a jednotlivých vrstev půdního profilu. V kontextu probíhající klimatické změny je přitom ochrana vodního režimu a schopnosti krajiny zadržovat vodu zásadním veřejným zájmem. V mnoha obcích dotčených návrhem navíc není vybudován veřejný vodovod a obyvatelé jsou závislí na individuálních zdrojích vody, zejména na studních. Mám proto vážné obavy, že realizace větrných elektráren a s ni spojené hlubinné zásahy do podloži, stavební práce, zhutnění půdy a změny hydrogeologických poměrů mohou negativně ovlivnit spodní vody, prameny i vydatnost studni v okolí. Tyto zdroje přitom neslouží pouze jako zdroj pitné vody, ale zajišt'uji i běžný chod domácnosti, hygienu, vytápěni, provoz technologii a další základní životní potřeby. Jakékoli negativní ovlivněni spodních vod, pramenů nebo přirozeného vsakováni vody do krajiny tak může přímo ohrozit zásobováni obyvatel vodou a významně zasáhnout do základních životních podmínek v dotčeném území. Současně upozorňuji, že v případě narušeni nebo ztráty spodních vod není možné tuto situaci jednoduše ani okamžitě řešit. V dotčeném území často neexistuje alternativní zdroj vody ani možnost rychlého napojeni na veřejný vodovod. Obnoveni spodních vod může být dlouhodobé nebo i nevratné a případné náhradní řešeni by pro vlastníky znamenalo vysoké finanční náklady a zásadní zásah do kvality života. Dům bez zajištěného zdroje vody se stává prakticky neobyvatelným a zároveň výrazně ztrácí svou hodnotu. **<u>V. Zemědělský půdní fond</u>** Návrh nedostatečně hodnotí dopady na zemědělský půdní fond, a to jak z hlediska kvality půdy, tak její dlouhodobé využitelnosti. Záměr může vést k: • záboru kvalitní zemědělské půdy • zhutnění půdního profilu v důsledku výstavby a provozu • zvýšeni erozní ohroženosti • fragmentaci zemědělských pozemků a zhoršeni jejich obhospodařovatelnosti Zvlášť závažné je, že výstavba větrných elektráren se v praxi často umisťuje na půdy s vysokou bonitou, tedy na zemědělský půdní fond I. a II, třídy ochrany, které patří mezi nejcennější půdy v České republice Tyto půdy jsou přitom zákonem chráněny a jejich zábor by měl být pouze výjimečný a řádné odůvodněný, což v tomto případě není splněno. Současně návrh vychází z nepodložených předpokladů o davu melioračních systémů a nehodnotí jějich skutečnou funkčnost ani dopady případného narušení. Ochrana kvalitní zemědělské pUdy představuje zásadní veřejný zájem, který není v návrhu dostatečně respektován. **<u>VI. Kumulativní a synergické dopady</u>** Zcela chybí vyhodnocení kumulativních dopadů: · nejsou vyhodnoceny kumulativní dopady více větrných elektráren v území	

Poř. č.	Připomínkové místo	Číslo jednací	Článek	AO	Připomínka	Vyhodnocení
					· dochází ke sčítání negativních vlivů (hluk, vizuální zátěž, zásahy do krajiny) · kumulace může mít zásadní vliv na kvalitu života, který jednotlivé posouzeni nepostihuje Tyto skutečnosti představuji zásadní nedostatek návrhu, neboť dopady na obyvatelstvo nejsou posouzeny komplexně. Hrozí nevratná degradace území. Region se tak z venkovského pohorského prostoru stane zónou obklíčenou desítkami VTE, což bude mít vliv na atraktivitu krajiny Šumavského podhůří. **VII. Technická a bezpečnostní rizika** Není dostatečně řešeno: • **riziko odletu ledu** z rotoru v zimním období (ohroženi osob, dopravy a majetku v okolí) • **riziko zásahu bleskem** a následného poškozeni zařízeni nebo vzniku požáru • **riziko požáru** technologických části (např. generátor, kabeláž, transformátory), který je obtížně zvládnutelný zásahovými složkami vzhledem k výšce zařízeni a omezené dostupnosti • **riziko pádu části konstrukce** nebo jejich uvolněni při extrémních povětrnostních podmínkách • **sekundární dopady havárií** (šířeni požáru do krajiny, kontaminace půdy a vody provozními kapalinami) Uvedená rizika nejsou v návrhu dostatečně vyhodnocena, zejména ve vztahu k blízkosti obydli, komunikaci a využívané krajiny. Současně není jasně stanoveno, kdo nese odpovědnost za případné škody na zdraví, majetku a životním prostředí. Ministerstvo vnitra – generální ředitelství HZS ČR ve svém oficiálním vyjádřeni ze dne 6. 2. 2026 potvrdilo, že v České republice dosud neexistuje komplexní právní ani metodická úprava požární bezpečnosti větrných elektráren. Současně uvedlo, že nejsou stanoveny konkrétní minimální odstupové vzdálenosti těchto staveb od lesních porostů či obytné zástavby z hlediska požárního rizika a že zásah jednotek požární ochrany je v případě požáru VTE převážně pouze defenzivní. Tato skutečnost potvrzuje, že stát dosud nemá komplexně řešenou požární bezpečnost těchto staveb, přestože jsou navrhovány ve stále větším rozsahu, často v blízkosti lesních porostů, chráněných území, zemědělské krajiny či obytné zástavby. Z tohoto důvodu považujeme za nezbytné důsledné individuální posouzeni požárních a bezpečnostních rizik v rámci procesu EIA a navazujících řízení. Ministerstvo dopravy ve svém vyjádřeni č. j. MD-22459/2026-940/3 připustilo, že v ČR neexistuje samostatná metodika pro posuzováni vlivu VTE na bezpečnost silničního provozu a označilo tuto oblast za metodickou mezeru a současně připustilo existenci odborně diskutovaných vizuálních a percepčních vlivů (vizuální distrakce, stínové efekty, noční překážkové osvětleni). Ministerstvo dopravy připustilo existenci identifikovatelných bezpečnostních rizik spojených s VTE, například odletu ledu, havárii nebo odletu části stavby. **VIII. Dopady na obyvatelstvo** Hodnoceni vlivů na obytné prostředí je redukováno na splněni limitů. Není řešeno: • reálné zatíženi hlukem a jeho dlouhodobé působeni na kvalitu života • stroboskopický efekt (blikání stínů) • změna charakteru bydlení a okolní krajiny • možný pokles hodnoty nemovitostí Navržená vzdálenost pouhých 0,5 km od obytné zástavby dotčených sídel je z hlediska ochrany zdraví obyvatel naprosto nedostatečná. Hustota obydlení a blízkost jednotlivých sídel nese obrovské riziko obtěžováni stmboskopickým efektem a hlukem. Nikdo nezkoumal, jakým způsobem se bude zvuk produkovaný vrtulemi šířit v členitém podhorském terénu.	

Poř. č.	Připomínkové místo	Číslo jednací	Článek	AO	Připomínka	Vyhodnocení
					Realizace projektů v akcelerační zóně by vedla k nenávratnému zásahu do stávajících vymezených prvků ÚSES a poškodila by nejvýznamnější hodnoty zdejší krajiny. Za neméně závažný a nepřípustný považuji rovněž zásah do kvality bydlení a života nás obyvatel. Další závažnou obavou je možný vliv provozu větrných elektráren na zdravotní stav obyvatel, zejména osob citlivých na dlouhodobé působeni hluku, vibraci, infrazvuku nebo světelných efektů (stroboskopický efekt vržených stínů). V navrhované akcelerační zóně **AOV44** nebo v její bezprostřední blízkosti žiji také osoby s neurologickými a neurovývojovými obtížemi, zejména lidé trpící epilepsii či poruchami autistického spektra. U těchto osob mohou opakované světelné podněty (flicker efekt vyvolávajici riziko epileptického záchvatu), změny prostředí, vibrace nebo dlouhodobý hluk vyvolávat zvýšený stres, psychickou nepohodu, vážné poruchy spánku, úzkosti nebo celkové zhoršeni zdravotního stavu. Považuji za nezbytné, aby v rámci vyhodnoceni vlivů na životní prostředí a veřejné zdraví (SEA) byl před případným vymezením těchto zón důsledně, nezávisle a komplexně posouzen dopad těchto staveb na zdraví konkrétních obyvatel žijících v dotčeném území. **IX. Bezpečnost a odpovědnost** • není **řešeno riziko havárií** (požár, pád části konstrukce, únik provozních kapalin) • nejsou vyhodnoceny **sekundární dopady** (např. šířeni požáru do okolí, kontaminace půdy a vody) • není jasně stanoveno, **kdo nese odpovědnost za připadnou újmu** na zdraví a majetku obyvatel • není zajištěna **dostatečná ochrana obyvatel** v případě mimořádných událostí **X. Rozpor s právními předpisy ČR a EU** **1. Rozpor s právními předpisy ČR** Návrh není v souladu zejména se: 1. **zákonem č. 114/1992 Sb.**, o ochraně přírody a krajiny, neboť připouští zásahy do území s výskytem zvláště chráněných druhů a prvků ÚSES bez jejich dostatečné ochrany 2. **zákonem č. 100/2001 Sb.**, o posuzováni vlivů na životní prostředí, neboť neobsahuje dostatečné vyhodnoceni všech vlivů, zejména kumulativních a synergických 3. zákonem č. 334/1992 Sb., o ochraně zemědělského půdního fondu, neboť nedostatečně chrání půdy vysoké bonity 4. **stavebním zákonem (zákon č. 283/2021 Sb.),** neboť návrh nerespektuje cíle územního plánováni, zejména ochranu hodnot území a vyvážený rozvoj Realizací větrných elektráren dále dochází ve vztahu k samosprávám, k účastníkům daných správních řízeni včetně obci a měst a objektivně vůči všem přímo i nepřímo dotčeným občanům naši země, k porušeni těchto ustanoveni: 1. Ústavního zákona č. 1/1993 Sb., tj. Ústavy České republiky, v těchto částech a) **Porušení Čl. 7**: Stát dbá o šetrné využíváni přírodních zdrojů a ochranu přírodního bohatství b) **Porušení Čl. 8:** Zaručuje se samospráva územních samosprávných celků **Porušení Čl. 101**, odst. I: Obec je samostatně spravována zastupitelem 2. Ústavního zákona č. 2/1993 Sb. Ve znění ústavního zákona č. 162/1998 Sb. a ústavního zákona č. 295/2021 Sb., Listina základních práv a svobod a) **porušení Čl. 4**, odst. 3: Zákonná omezení základních práv a svobod musí platit stejně pro všechny případy, splňují stanovené podmínky. Porušení Čl 4, odst 4: Při používání ustanovení o mezích základních práv a svobod musí být šetřeno jejich podstaty a smyslu. Taková omezeni nesměji být zneužívána k jiným účelům, než pro které byla stanovena.	

Poř. č.	Připomínkové místo	Číslo jednací	Článek	AO	Připomínka	Vyhodnocení
					b) **Porušení Čl. 6**, odst. 1: Každý má právo na život. **Porušení Čl. 11**, odst. l: Každý má právo vlastnit majetek. Vlastnické právo všech poplatníků má stejný zákonný obsah a ochranu. **Porušení Čl. 11**, odst. 3: Vlastnictví zavazuje. Nesmí být zneužito na újmu práv druhých anebo v rozporu se zákonem chráněnými obecnými zájmy. jeho výkon nesmí poškozovat lidské zdraví, přírodu a životní prostředí nad míru stanovenou zákonem. c) **Porušení Čl. 12**, odst. 1, věta první: Obydli je nedotknutelné. **2. Rozpor s právem Evropské unie – směrnice RED III** Směrnice **Evropského parlamentu a Rady (EU) 2023/2413 (tzv. RED III)** stanoví podmínky pro urychlení rozvoje obnovitelných zdrojů energie, avšak současně vyžaduje: • aby akcelerační oblasti byly vymezovány v územích s nižšími environmentálními konflikty • aby byly vyloučeny významné dopady na životní prostředí a biodiverzitu • aby byl respektován princip předcházeni škodám (do no significant harm) **V předloženém návrhu však:** • dochází k vymezeni oblasti i přes **prokazatelné střety s ochranou přírody** (chráněné druhy, migrační koridory) • **nejsou vyloučeny významné dopady**, ale pouze částečně zmírňovány • nejsou dostatečně **vyhodnoceny kumulativní vlivy** Z těchto důvodů návrh nesplňuje podmínky stanovené směrnici RED III pro vymezováni akceleračních oblastí. **3. Princip předběžné opatrnosti** Postup, kdy jsou známé střety s ochranou přírody řešeny až následnými podmínkami, **je v rozporu s principem předběžné opatrnosti**, který je zakotven v právu EU i v českém právním řádu. Z výše uvedených důvodu je návrh v rozporu s právními předpisy a nemůže být v této podobě schválen. **XI. Závěr a požadavek** Z předloženého návrhu i jeho odůvodněni vyplývá, že **dotčené území vykazuje významné střety s ochranou přírody, krajiny, vodního režimu i kvality života obyvatel.** Tyto střety nejsou odstraněny, ale pouze částečně zmirňovány navrženými podmínkami, jejichž účinnost není dostatečně prokázána. Návrh současně nevychází z dostatečně konkrétních podkladů, **neobsahuje vyhodnoceni variant řešeni a postrádá posouzeni kumulativních dopadů.** V kombinaci s **nedostatečným řešením bezpečnostních rizik a nejasným vymezením odpovědnosti za případné škody** tak představuje nepřiměřený zásah do území. Takto koncipovaný návrh je v rozporu s principem předběžné opatrnosti i se základními cíli územního plánování, proto **požaduji vyloučení akcelerační oblasti AOV44 Litochovice** z návrhu Změny č. 2 Územního rozvojového plánu ČR.	
7022.	Věra Fabíková	MMR-43721-2026-81	99czt	AOV66	Věc: Připomínka k návrhům Zrněny Č.2 Územního rozvojového plánu a územních opatření. Vznáším připomínku k Návrhu zrněny Č.2 územního rozvojového plánu, Vyhodnocení vlivů návrhu zrněny Č.2 územního rozvojového plánu na udržitelný rozvoj území, Návrhů jednotlivých územních opatření k akceleračním oblastem vymezených v návrhu změny č. 2 územního rozvojového plánu ke stanovené akcelerační zóně AOV 66 Radostín: - VTE mají negativní vliv na pohodu bydlení, není provedeno zjištění a hodnocení vlivu hluku, světelných (stroboskopických) efektů - znehodnocení oblasti pro agroturistiku a cykloturistiku - oblast bude nezajímavá pro rekreaci a odpočinek	**Akceptováno.** Akcelerační oblast AOV66 – Radostín byla vypuštěna.

Poř. č.	Připomínkové místo	Číslo jednací	Článek	AO	Připomínka	Vyhodnocení
					Nesouhlasím s návrhem akcelerační zóny AOV66 Radostín v katastrálním území Radostína nad Oslavou.	
7023.	Martina Ježková	MMR-43722-2026-81	99czzm	AOV89	**<u>PŘIPOMÍNKY K:</u>** **I. návrhu Změny č. 2 Územního rozvojového plánu ČR (ÚRP ČR)** **II. Vyhodnoceni vlivů návrhu Změny č. 2 ÚRP na udržitelný rozvoj území (SEA)** **III. návrhům jednotlivých územních opatřeni pro akcelerační oblasti (AO) vymezeným v návrhu Změny č. 2 ÚRP** Tímto podávám připomínku k návrhu vymezeni akceleračních oblastí pro větrné elektrárny (VTE). Na základě níže uvedených důvodů nesouhlasím s návrhem změny č. 2 ÚRP ČR, Vyhodnoceni vlivů návrhu Změny č. 2 ÚRP na udržitelný rozvoj území (SEA) a návrhům jednotlivých územních opatřeni pro akcelerační oblasti (AO) vymezeným v návrhu Změny č. 2 ÚRP. Veškeré níže uvedené připomínky se vztahuji současně ke všem výše uvedeným projednávaným částem veřejné vyhlášky. Připomínky podávám: ☒ jako osoba žijící v dotčeném území ☒ Jako vlastník nemovitosti v dotčeném území (uveďte adresu nebo list vlastnictví) ☒ jako osoba, která může být dotčena dopady návrhu (např. z hlediska krajiny, životního prostředí či kvality života) **<u>A. Nedostatky návrhu</u>** • návrh není dostatečně odůvodněn a **chybí konkrétní podklady** (zákon č. 500/2004 Sb.) • nebyly dostatečně posouzeny **dopady na životní prostředí** (zákon č. 100/2001 Sb.) • hrozí **narušeni krajiny a přírody** (zákon č. 114/1992 Sb.) • návrh **nerespektuje ochranu hodnot území a kvalitu bydlení** (zákon č. 283/2021 Sb.) • nebyly posouzeny jiné **varianty řešeni, zejména využiti brownfieldů** (opuštěných a již narušených ploch) a návrh tak neodůvodněně zasahuje do volné krajiny • vychází **pouze z expertních odhadů** (počet věži, výkon, rozmístěni) • návrh **řeší problémy až dodatečně**, místo aby jim předešel • nejsou dostatečně vyhodnoceny **kumulativní dopady vice záměrů v území** **<u>B. Příroda, krajina a životní prostředí</u>** **1. Nedostatečné posouzeni vlivů na životní prostředí** • výskyt chráněných druhů (ptáci, netopýři) a zásah do migračních tras (vlk, rys apod.) • narušeni prvků ÚSES (biokoridory) • zásadní změna krajiny a její industrializace • dominantní stavby (až cca 250 m vysoké) viditelné na velké vzdálenosti • chybí posouzeni nočního osvětleni • nedostatečně řešen kumulativní vliv vice větrných elektráren **2. Nedostatečné posouzeni vlivů na vodu a klima** • hrozí narušení vsakování vody do půdy a změna odtokových poměrů, • může dojit ke zhoršeni schopnosti krajiny zadržovat vodu a riziko vysychání krajiny	**Akceptováno.** Akcelerační oblast AOV89 – Vlčí dola byla vypuštěna.

Poř. č.	Připomínkové místo	Číslo jednací	Článek	AO	Připomínka	Vyhodnocení
					• chybí posouzeni vlivu na mikroklima, • nejsou dostatečně řešeny dopady na vodní režim území. **3. Zemědělská půda** • zábor a znehodnoceni kvalitní pudy • možné zásahy do půd I. a II. třídy ochrany (nejcennější půdy) • zhutněni půdy a zvýšeni eroze a fragmentace pozemků • nejasný stav a poškozeni melioraci **4. Nedostatečné posouzeni vlivů na obyvatele** • hluk a jeho dlouhodobý vliv nejsou dostatečně vyhodnoceny, • není dostatečně řešen stroboskopický efekt, • změna charakteru bydlení, • není dostatečně vysvětlen způsob stanoveni vzdálenosti od obytné zástavby, • nebyly dostatečně posouzeny dopady na hodnotu nemovitosti a kvalitu bydlení. **C. Technická a bezpečnostní rizika** **1. Nedostatečnost navržených zmírňujících opatřen**i • navržená opatřeni pouze částečně zmirňuji dopady, ale neřeší samotný střet, • řada opatření je formulována neurčitě a bez jasné kontroly jejich plněni, • významné problémy jsou odkládány až do navazujících řízení. **2. Technická a bezpečnostní rizika** • odlet ledu z rotorů v zimě, požáry zařízeni (obtížně zvládnutelné zásahy) a zásah bleskem, • pád části konstrukce, únik provozních kapalin, • kontaminace půdy a vody, • šíření požáru do krajiny • v ČR dosud neexistuje právní ani metodická úprava požární bezpečnosti VTE a nejsou stanoveny konkrétní odstupové vzdálenosti od lesů či obytné zástavby z hlediska požárního rizika, • Ministerstvo dopravy připustilo existenci bezpečnostních rizik spojených s VTE, zejména vizuální distrakce řidičů, stínových efektů, nočního překážkového osvětleni, odletu ledu či havárii a odletu části konstrukci. Není jasně stanoveno, kdo **ponese odpovědnost za případné škody na zdraví, majetku a životním prostředí, nebo kdo bude provádět následnou likvidaci pokud investor zanikne.** **D. Specifikace a střety dané akcelerační oblasti** AOV C.: 89 Vlči dola Okres: Semily	

Poř. č.	Připomínkové místo	Číslo jednací	Článek	AO	Připomínka	Vyhodnocení
					Kraj: Liberecký Tyto připomínky se vztahuji k vymezeni akcelerační oblasti v libereckém kraji, označované jako **č. AOV89 Vlči dola, která svými dopady zasahuje širší území zejména Nové Vsi nad Popelkou a okolních obcí.** **Název: Vlči dola.** Vymezuje se na území Libereckého kraje na území obci Nová Ves nad Popelkou, Bělá, Libštát, v těsné blízkosti Lomnice nad Poplekou. AOV89 bezprostředně ovlivňuje život 7 500 obyvatel dotčených obcí. Vzdálenost k obytné zástavbě je i pod 500m. Uvedená akcelerační oblast vykazuje následující možné střety a rizika: **1. Kumulativní a systémové dopady** Není řešeno: • souběžné působeni vice projektů • celkové zatíženi území • únosnost krajiny Hrozí **nevratná degradace území**. Obec Bělá je dle návrhu akceleračních zón obklopena z jihu a západu AOV89, v blízkosti cca 4km na sever je však navrhována další AOV88 Kundratice a směrem na východ jsou navrhovány ve vzdálenosti cca 10km další 2 akcelerační zóny u Čisté u Horek (Černý Háj a Borovnice). Bělá by tak byla obklopena větrnými elektrárnami ze všech světových stran. jedná se o neúměrné zatíženi území a nikde není vyhodnocena celková kumulace jednotlivých možných škodlivých vlivů jak na krajinu, tak na člověka, V rámci posuzováni vlivu záměru na životní prostředí a krajinný ráz nebyl odborně prověřen **kumulativní efekt** plánované výstavby větrného parku s existujícím provozem skládky odpadů Košťálov. Lokalita skládky Košťálov, situovaná severozápadně od dotčeného území, vytváří vlivem biochemických procesů a specifické odrazivosti povrchu významný **antropogenní tepelný ostrov**. Nad tělesem skládky dochází k pravidelné generaci **vzestupných termických konvektivních proudů**. Tyto proudy již v současnosti vykazuji prokazatelný vliv na lokální mikroklima, kdy při převládajícím západním proudění dochází k termickému odklonu srážkových mas a narušeni přirozeného hydrologického režimu v závětří (směrem k obci). Instalace 10 větrných elektráren o celkové výšce 200m v bezprostřední blízkosti tohoto jevu vnese do území další negativní faktory: 7. **Zvýšená mechanická turbulence:** Rotory o průměru přes 150m způsobí nucené promícháváni mezní vrstvy atmosféry, čímž může dojit k další akceleraci rozptylu srážkové oblačnosti. 8. **Změna vertikálního profilu teploty:** Aerodynamický stín a turbulence za rotory mohou zesílit přenos tepla ze skládky do vyšších vrstev, čímž se prohloubí efekt mikroklimatické bariéry. 9. **Synergický efekt:** v dokumentaci není posouzeno, zda kombinace tepelného znečištěni ze skládky a mechanického ovlivněni proudění větrnými turbínami nepovede k nevratné **aridizaci (vysušováni) krajiny** v dotčených obcích. **Velké obavy máme v možném ovlivněni kapacity vrtu LB-2, podzemní vody pro zásobováni obyvatel**. Obec Bělá má ve svém katastru vrt - LB-2, který zásobuje cca 90% obyvatel této vesnice pitnou vodou. Vrt se nachází cca 500 od vymezené zóny. Máme obavy, aby nedošlo vlivem výstavby tohoto záměru k jeho poškození, či ovlivněni jeho kapacity. Vzhledem k výše uvedeném u považujeme stávající dokumentaci za nedostatečnou, neboť nezohledňuje specifické lokální meteorologické podmínky a jejich interakci se stávající technickou infrastrukturou v území. Dále neřeší dopady a možné ohroženi podzemní vody- obecní zásobovací vrt.	

Poř. č.	Připomínkové místo	Číslo jednací	Článek	AO	Připomínka	Vyhodnocení
					2. Dopady na obyvatele Návrh nedostatečně řeší negativní vliv na: 1. hluk a nízkofrekvenční hluk 2. stroboskopický efekt 3. světelné zatíženi 4. kvalitu bydlení 5. hodnotu nemovitosti Tyto **vlivy nejsou řádně vyhodnoceny.** **Akcelerační zóna AOV89 Vlčí dola je navržena v bezprostřední blízkosti stávající obytné zástavby v Bělé (odstup 500m zde považujeme za zcela nedostačující). AOV89 Vlči dola nerespektuje umístěni vzhledem ke světovým stranám, vůči zastavěnému území obce je vymezena na jeho jižní a západní straně. stávající obytná zástavba by měla celodenní negativní vizuální dopad na většinu obyvatel obce. Občané obce by byli obtěžováni rušivým pohledem na několik větrných elektráren po celý den a večer pak vystaveni nepříjemnému stroboskopickému efektu zasahujícímu do většiny zastavěného území obce.** Podobně není zohledněn dopad hluku a šelestu na obyvatele, který by mohl být umocněn převládajícími západními větry v území, které by nesly hluk přímo do středu obce Bělá. Jedná se o klidné venkovské území, zemědělskou krajinu, která je sama o sobě velmi tichá, standart hluku v okolí je jiný než ve městech, proto zde nové zdroje hluku budou působit velmi rušivě, obzvlášť při kumulaci vice zdrojů a to zároveň i při splněni limitů. Hluk z větrných elektráren je odlišný a problematický, stávající hluk na pozadí je velmi nízký, takže i povolených 40dB může být vnímáno velmi rušivě. V tichém venkovském prostředí by trvalý pulzující zvuk zejména v noci v letním období při otevřených oknech působil obtěžujícím způsobem. Problematické je vnímáni infrazvuku, umístěni větrných elektráren v takovéto blízkosti obydli nerespektuje moderní vědecké poznatky o biologických dopadech infrazvuku. V takto bezprostředních blízkostech větrných elektráren (do 2km) klesá cena nemovitostí o 20 až 40% a domy se stávají v podstatě neprodejné pro rodiny, které hledají klidné a zdravé bydlení, pro obec jako je Bělá je umístěni akcelerační zóny zcela nepřípustné, bydli zde rodiny s malými dětmi a chceme zachovat rozvoj obce i pro budoucí generace. výstavba větrných elektráren v AOV89 by zcela narušila **pohodu bydlení** v obci. Projekty 200metrových větrných obrů v bezprostřední blízkosti našich domovů nejsou „zelenou budoucnosti", ale přímým útokem na zdraví obyvatel, ekologii krajiny a samotnou schopnost v daných lokalitách dále žit. Státní zájem na OZE je v tomto konkrétním případě v hrubém nepoměru k zásahu do vlastnických práv a pohody bydlení místních obyvatel. **3. Dopady na místní krajinu a charakter území** **AOV89 je navržena na území Globálního geoparku UNESCO český ráj. Každý geopark světové sítě podléhá každé čtyři roky periodickému hodnoceni a v případě špatného výsledku mohou být uložena opatřeni k nápravě, případně může být mezinárodní označení odebráno. Zřízením AOV89 by nad jakoukoli pochybnost došlo k poničeni významných estetických, kulturních i přírodních hodnot a poškozeni dálkových horizontů a krajinného rázu, který je chráněn zákonem 114/1992 o ochraně přírody a krajiny.** **4. Rozpor s prioritami směrnice RED III a zákonem č. 249/2025 sb.** Podle směrnice Evropského parlamentu a Rady RED III mají být akcelerační oblasti přednostně umístěny tam, kde stavba OZE nezpůsobí významné škody. Tedy na degradované půdě, v průmyslových areálech, v okolí dálnic, v brownfieldech. Na území navržené AOV89 se žádné narušené lokality nenacházejí. Naopak se jedná o zachovalou podhorskou krajinu s mozaikou lesů, " luk a poli.	

Poř. č.	Připomínkové místo	Číslo jednací	Článek	AO	Připomínka	Vyhodnocení
					Navrženi AOV89 jde tedy přímo proti zadáni EU. Navíc nebylo provedeno vyhodnoceni alternativních lokalit, což je v rozporu s požadavky směrnice RED III. **5. Ohroženi mikroklimatu včetně srážkového režimu v oblasti** Obec Bělá dlouhodobě trpí srážkovým deficitem. Srážky, které jdou od západu / od Semil/ jsou vlivem tepltnich virů v oblasti lomu a skládky v košťálově odkoněny, směřuji na Horní Brannou a k nám ta voda nedojde. Srážky, které k nám přijdou jsou od Tábora. Pokud by měly v oblasti stát VTE o výšce 200m+, pak bude jejich výška diametrálně převyšovat i horu Tábor, a jsou velké obavy z toho, že ani tyto srážky k nám nedojdou. Ovlivni to klimatické podmínky a proudění. Distribuce tepla a vlhkosti v atmosféře se vlivem VTE mění, což má podle studii dopady na lokální klima. vznikají tepelné ostrovy, zvyšuje se teplota v oblasti až o jeden stupeň Celsia, mění se přísun vláhy a srážkový režim. Dopady větrných elektráren na mikroklima v okolí AOV89 nebyly vůbec posouzeny, což je v situaci, kdy oblast trpí stále častěji suchem, zásadní nedostatek. **6. Nepřípustnost nahrazováni prevence následným zmírňováním** Proces vymezováni akceleračních oblasti v rámci Změny č. 2 ÚRP ČR vykazuje zásadní metodickou vadu, která je v rozporu s principem předběžné opatrnosti (ČI. 191, odst. 2 Smlouvy o fungováni EU). Pořizovatel plošně rezignoval na povinnost vyloučit významné negativní vlivy na životní prostředí již ve fázi strategického plánováni. V dokumentaci SEA je u vymezených AO systémově používána formulace, že vlivy budou „zmírněny" (např. monitoringem mortality nebo technickými opatřeními až v rámci provozu). Tento postup je nepřípustný. Akcelerační oblast má být dle směrnice RED III územím s nízkým dopadem na životní prostředí. Pokud pořizovatel nemá k dispozici aktuální a podrobná data, která by negativní vlivy (např. na chráněné druhy živočichů či ekologickou stabilitu) vyloučila již nyní, nesmí takové území do akcelerační oblasti zařadit. Pro AOV88 je navržena řada zmírňujících opatřeni, ale není zřejmé, kdo nese odpovědnost za kontrolu dodržováni těchto opatřeni a nejsou známé ani postihy za jejich nedodržováni. Obávám se, že navržená zmirňující opatření jsou pouze formální a nebudou v praxi dodržována. **7. Absence relevantních bio|ogických podkladů** Vymezení akcelerační oblasti v rámci Změny č. 2 ÚRP ČR vykazuje zásadní odbornou vadu v podobě nedostatečného zjištěni skutkového stavu. Pořizovatel dokumentace SEA rezignoval na provedeni relevantních terénních šetřeni, což činí návrh odborně nepřezkoumatelným. Pro validní vymezeni AO je nezbytný minimálně dvouletý terénní monitoring (zahrnující alespoň dvě vegetační sezóny), který by zmapoval reálnou aktivitu ptactva a letounů v dotčené lokalitě. Hodnoceni vlivů je prováděno pouze na základě mapových podkladů velkých měřítek, což je pro účely akcelerace (zrychleného schvalováni) nepřípustné. Bez konkrétních dat o výskytu a migračních trasách druhů nelze žádné území označit za prokazatelně vhodné pro masivní výstavbu VTE. Požaduji provedení minimálně dvouletého monitoringu (2 kompletní vegetační sezóny) zaměřeného na aktivitu letounů a ptactva. Pouhá práce s mapovými podklady je pro vymezení AO nepřípustná a činí proces nezákonným. Na základě výše uvedeného požaduji důsledné přehodnoceni navržené akcelerační oblasti AOV 89 Vlčí dola a její vyloučeni z návrhu změny č. 2 ÚRP. **E. Rozpor se zákony a právními předpisy ČR a EU** Návrh může být v rozporu zejména s: • zákonem č. 500/2004 Sb., správní řád, • zákonem č. 100/2001 Sb., o posuzováni vlivů na životní prostředí (EIA), • zákonem č. 114/1992 Sb., o ochraně přírody a krajiny, • zákonem č. 334/1992 Sb., o ochraně zemědělského půdního fondu, • zákonem č. 283/2021 Sb., stavební zákon,	

Poř. č.	Připomínkové místo	Číslo jednací	Článek	AO	Připomínka	Vyhodnocení
					• podmínkami směrnice EU RED III (nevhodně zvolená lokalita, nevyřešené dopady) • principem předběžné opatrnosti dle čl. 191 SFEU, • právem na příznivé životní prostředí dle čl. 35 Listiny základních práv a svobod, • právem na ochranu zdraví dle čl. 31 Listiny základních práv a svobod, • právem na ochranu vlastnictví dle čl. 11 Listiny základních práv a svobod. **<u>Závěr</u>** S ohledem na výše uvedené skutečnosti nelze na základě dostupných podkladů vyloučit významný negativní vliv na krajinný ráz podkrkonošské krajiny, chráněné složky přírody, lidské zdraví a pokojné užíváni majetku. Návrh změny č. 2 ÚRP ČR je v této části v rozporu s principem předběžné opatrnosti, zasahuje do ústavního pořádku České republiky, je v rozporu s mezinárodními závazky ČR (Aarhuská úmluva, Evropská úmluva o krajině) i právem EU, a je tedy v předložené podobě **nezákonný a neschválitelný**. Současně žádám Ministerstvo pro místní rozvoj ČR, aby v rámci vypořádání těchto připomínek vyžádalo aktuální odborné vyjádřeni od Ministerstva životního prostředí ČR, Agentury ochrany přírody a krajiny ČR a Ministerstva zdravotnictví ČR ke všem výše uvedeným skutečnostem, zejména ve vztahu k absenci biologických průzkumů, narušeni migračních koridorů a absenci metodiky pro hodnoceni vlivů nízkofrekvenčního hluku na lidské zdraví. Na základě výše uvedeného požaduji **vyloučení AOV89 z návrhu změny č. 2 ÚRP ČR** nebo zásadní přepracování.	