

# Integrovaná strategie komunitně vedeného místního rozvoje MAS Brána Brněnska Pro období 2014 – 2020

## II. STRATEGICKÁ ČÁST



# STRATEGIE KOMUNITNĚ VEDENÉHO MÍSTNÍHO ROZVOJE MAS BRÁNA BRNĚNSKA

MAS Brána Brněnska, o.s., Jungmannova 968/75, 664 34, Kuřim  
Web: [www.branabrnenska.cz](http://www.branabrnenska.cz)



## Co je to MAS?

V červnu 2012 byla ve městě Kuřim založena Místní akční skupina Brána Brněnska, o.s. Jedná se o na politickém rozhodování nezávislé občanské sdružení, které dle pravidel Místních akčních skupin (dále jen MAS) sdružuje veřejný sektor – tedy obce, mikroregiony, školy i příspěvkové organizace založené obcí – podnikatele, neziskové organizace a fyzické osoby.

Členové MAS jsou ti, kteří jsou v daném regionu aktivní, mají zájem na jeho rozvoji a spolupracují na získávání finanční podpory z EU a z národních programů metodou LEADER.

## Kde se nachází MAS Brána Brněnska, o. s.?

Území MAS Brána Brněnska tvoří souvislý neuzavřený prstenec obcí více či méně navazujících na metropoli Jihomoravského kraje – město Brno. MAS Brána Brněnska obklopuje Brno od severu (Vranov) až k jihozápadu (Dolní Kounice) včetně relativně vzdálenější severní části (Doubřavník, Olší, Drahonín), tedy v brněnské rozvojové oblasti celorepublikového významu, částečně mimo hlavní dopravní osy. V rámci národní sítě MAS územně navazuje na MAS Podbrněnsko, Krumlovsko-Jevišovsko, Oslavka, Most Vysočiny, Brána Vysočiny, Boskovicko Plus a Moravský kras, se kterými má často společné zájmy (jako je doprava, pracovní příležitosti, sociální a zdravotní péče, nakládání s odpady apod.).

### Obsah:

MAS Brána Brněnska.....	1
Východiska a vize Strategie.....	2
Schéma strategie.....	3
Strategický cíl A.....	4
Strategický cíl B.....	9
Strategický cíl C.....	14

**Metoda LEADER** – doslovně znamená „Propojování akcí hospodářského rozvoje venkova“. Filozofie této metody je taková, že jedině místní společenství dobře zná silné a slabé stránky svého regionu a je schopno samo dobře řešit své vlastní problémy.

Více informací: základní příručka LEADER:  
[http://ec.europa.eu/agriculture/publi/fact/leader/2006\\_cs.pdf](http://ec.europa.eu/agriculture/publi/fact/leader/2006_cs.pdf)

**Národní síť MAS** – Národní síť místních akčních skupin České republiky, o. s. je sdružení místních akčních skupin, jehož posláním je reprezentovat a zastupovat MAS na národní úrovni vůči vládním institucím, ministerstvům, organizacím zřízenými ministerstvy a dalším relevantním subjektům.

Více informací: Národní síť MAS ČR:  
<http://nsmas.cz/>

## VÝCHODISKA, VIZE A GLOBÁLNÍ CÍL STRATEGIE

### Z čeho naše strategie vychází

MAS Brána Brněnska představuje suburbánní (tj. příměstský) prostor zájmu města Brna. Jeho klíčové problémy vycházejí ze vzájemné interakce města Brna a okolních sídel.

Hlavními důvody tohoto vlivu je především to, že:

- 1) Brno představuje pro velkou část obyvatel území MAS klíčové místo zaměstnání,
- 2) MAS Brána Brněnska je cílovým prostorem, kam za bydlením (a z větší části pouze za bydlením) migruje stále větší počet obyvatel Brna.

### Naše VIZE do budoucna:

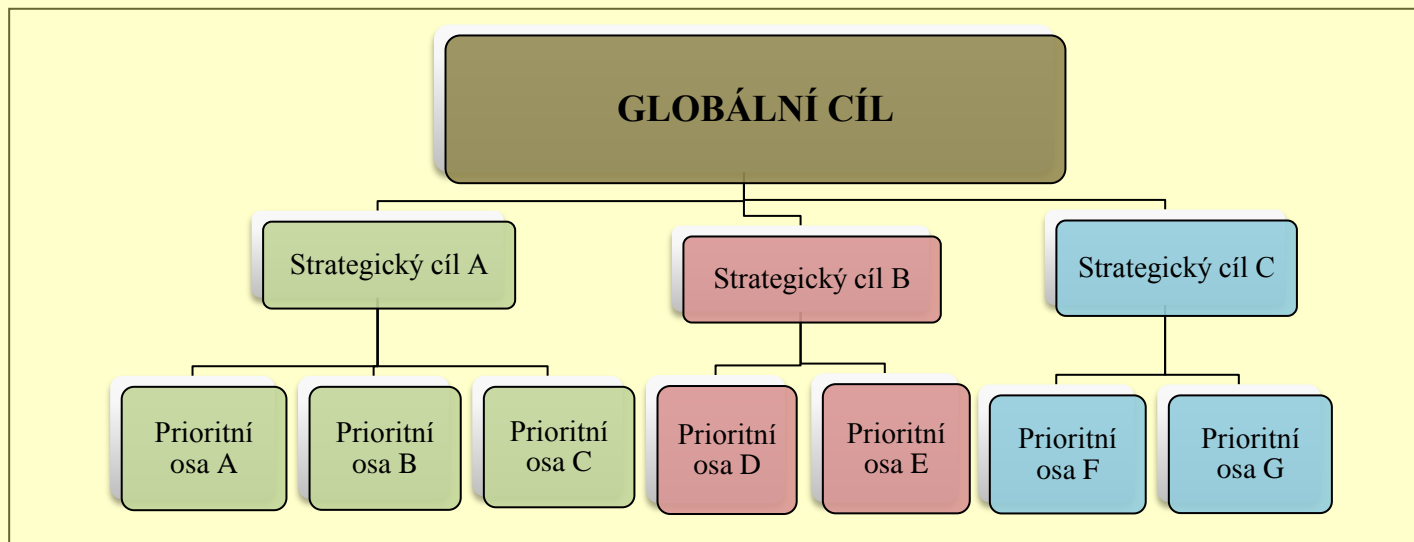
**Stabilizovaný region, který svým obyvatelům zajistí životní podmínky srovnatelné s podmínkami ve městě Brně natolik, aby nedošlo k proměně území MAS v pouhou “satelitní noclehárnu”.**

### GLOBÁLNÍ CÍL STRATEGIE - tedy čeho chceme dosáhnout:

**Harmonicky se rozvíjející suburbánní prostor – to znamená trvale udržitelný rozvoj území, zajišťující vyváženou koexistenci s městem Brnem, poskytující obyvatelům území MAS dostatečné zázemí pro**

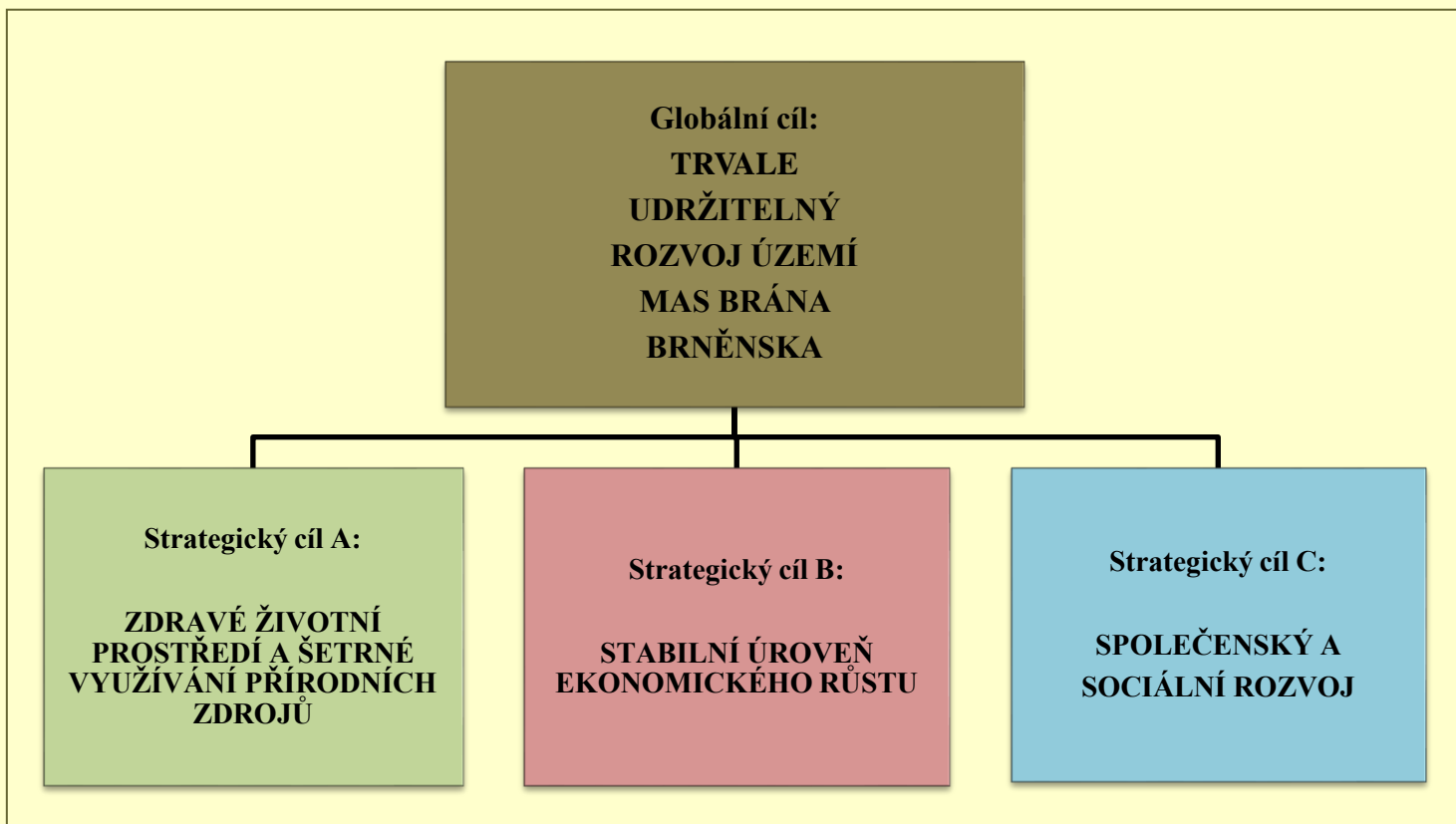
- **hospodářský rozvoj,**
- **společenský rozvoj,**
- **a zdravé životní prostředí.**

## SCHEMA STRATEGIE



**Globální cíl** Strategie komunitně vedeného místního rozvoje MAS Brána Brněnska je rozpracován na 3 **strategické cíle A, B, a C**. Na tyto tři strategické cíle navazují tzv. **prioritní osy**, které se dále člení na **specifické cíle** (znázorněny níže) tak, aby všechny cíle tvořily dobře provázanou soustavu, kdy nižší cíle přispívají k dosažení cílů vyšších.

**Strategické cíle** jsou na základě globálního cíle definovány takto:



## SPOLEČNÝ ROZVOJOVÝ PROGRAM MAS BRÁNA BRNĚNSKA

Strategické cíle budou realizovány společným rozvojovým programem. **Společný rozvojový program MAS Brána Brněnska** vychází ze strategické vize a strategických cílů a zajišťuje jejich provázání s

- s evropskými strukturálními a investičními fondy a jednotlivými operačními programy,
- s relevantními strategiemi nadřazených územních celků (evropských, národních, krajských),
- s oborovými strategiemi a koncepcemi na všech úrovních řízení,
- s rozvojovými strategiemi obcí s rozšířenou působností,
- s rozvojovými programy okolních MAS a statutárního města Brna.

### STRATEGICKÝ CÍL A:

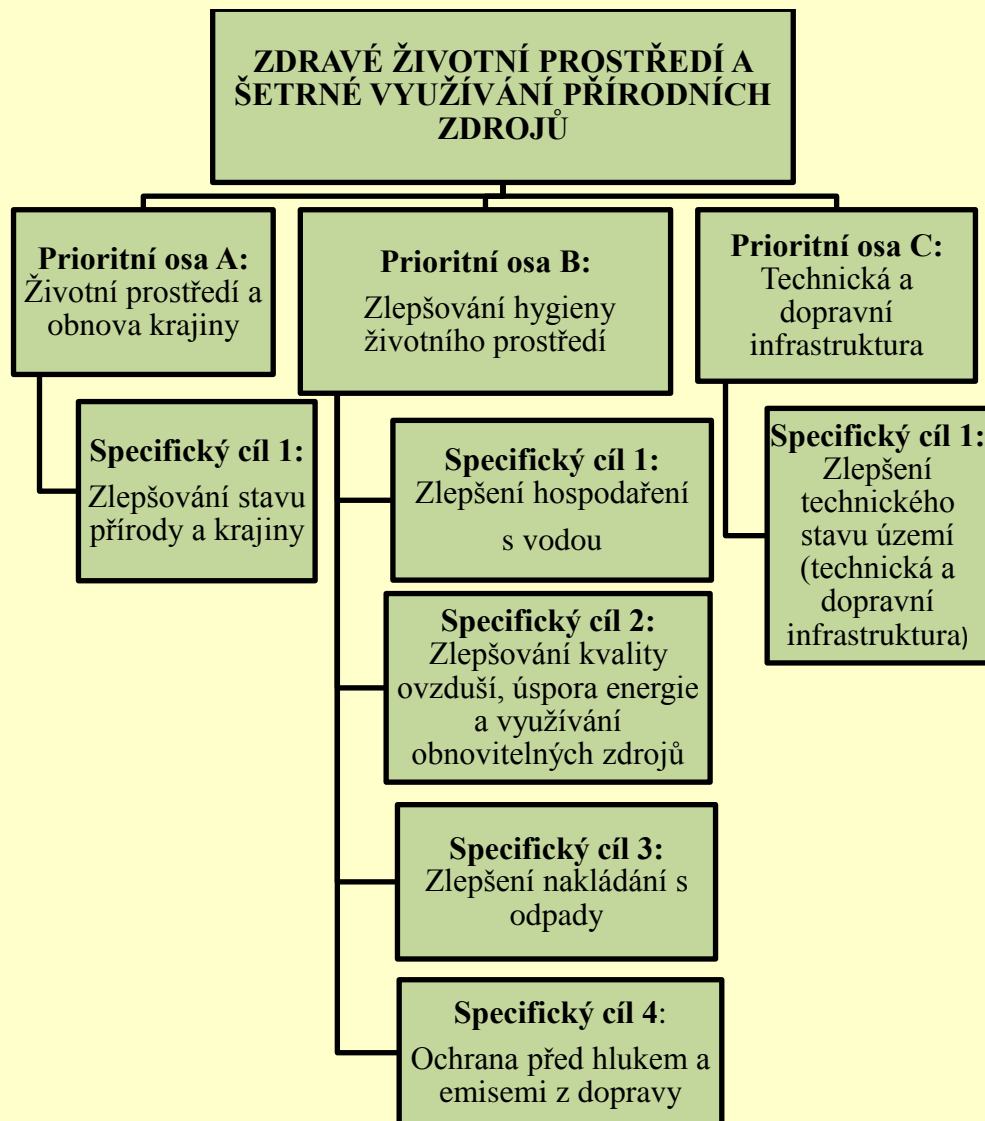
#### ZDRAVÉ ŽIVOTNÍ PROSTŘEDNÍ A ŠETRNÉ VYUŽÍVÁNÍ PŘÍRODNÍCH ZDROJŮ

Strategický cíl A je rozdělen do tří prioritních os:

- **Prioritní osa A:** Životní prostředí a obnova krajiny
- **Prioritní osa B:** Zlepšování hygieny životního prostředí
- **Prioritní osa C:** Technická a dopravní infrastruktura

Každá prioritní osa je dále členěna do specifických cílů (viz. schéma níže). V rámci tohoto strategického cíle je naší hlavní snahou:

- zlepšit stav přírody a krajiny,
- zlepšit hospodaření s vodou,
- větší úspora energie a využívání obnovitelných zdrojů,
- zkvalitnit nakládání s odpady,
- ochrana před hlukem a emisemi,
- zlepšit a dobudovat technickou a dopravní infrastrukturu.



### Prioritní osa A: Specifický cíl 1: Zlepšování stavu přírody a krajiny

*Systematické zlepšování stavu přírody a krajiny má pozitivní vliv na hygienu životního prostředí, na spokojenost obyvatel obcí a upevnění vzájemného vztahu občan - obec. Tvoří také základ pro marketing cestovního ruchu a turistiky a v neposlední řadě pozitivně ovlivňuje zemědělskou produkci.*

#### Činnosti v rámci specifického cíle 1:

- ve spolupráci s vlastníky pozemků připravovat komplexní pozemkové úpravy v území za účelem zlepšení přístupnosti pozemků, zlepšení prostupnosti krajiny systémem účelových komunikací, realizace protipovodňových a revitalizačních (včetně protierozních) opatření, zvýšení estetiky krajiny, úpravy nájemních vztahů a ekologické stability;
- budovat polní cesty a další krajinné struktury, jako je zeleň, remízy, extenzivní sady (tj.

- dlouhodobé soběstačné sady v souladu s přírodou a minimálním používáním "chemie"), které povedou k lepší průchodnosti a rekreačnímu využití zemědělské krajiny;
- zvyšovat lesnatost podprůměrně lesnatých katastrů zalesňováním pozemků, které jsou nevhodné pro zemědělskou výrobu;
  - přispívat k zadržování vody v krajině budováním vodních nádrží, tůní a mokřadů a současně revitalizovat nevhodně upravené úseky vodních toků včetně rekonstrukce jejich břehových porostů;
  - ve spolupráci s orgány ochrany přírody a krajiny dbát o odbornou péči ekologicky významných segmentů krajiny a jejich jednoznačné vyznačení v terénu;
  - ve spolupráci MAS, obcí a správou a údržbou silnic zpracovat koncepci obnovy stromořadí podél silnic i polních cest a postupně je realizovat,
  - zpracovat projektovou dokumentaci pro realizaci nejnutnějších částí územního systému ekologické stability a postupně je s vlastníky pozemků realizovat,
  - podporovat a propagovat estetizaci a rekreační využití krajiny formou krajinářských studií široce diskutovaných v rámci komunitního plánování.

## **Prioritní osa B: Specifický cíl 1: Zlepšení hospodaření s vodou.**

*Kvalita povrchové a podzemní vody, spolu s vyváženým vodním režimem krajin jsou jedním z předpokladů rozvoje území.*

### **Činnosti v rámci specifického cíle 1:**

- snížit množství vypouštěného znečištění do povrchových i podzemních vod z komunálních zdrojů;
- organizačně se podílet na přípravě sanace starých zátěží v území (jde především o jednání s vlastníky, projektovou dokumentaci a finanční zdroje);
- zajistit dodávky pitné vody pro obyvatele v odpovídající jakosti a množství;
- prosazovat důslednou ochranu půdy proti vodní erozi (včetně přípravy komplexních pozemkových úprav);
- prosazovat maximální zadržování vody v krajině (rybníky, poldry, hrázky, mokřady, tůně, revitalizace toků);
- podpořit monitoring kvality podzemních vod ve vodohospodářsky významných územích;
- monitorovat důlní vody v Rosicko – Oslavanské pánvi.



### **Prioritní osa B: Specifický cíl 2: Zlepšování kvality ovzduší, úspora energie a využívání obnovitelných zdrojů**

*Kvalita ovzduší úzce souvisí s úsporami energie a využíváním alternativních obnovitelných zdrojů. Kvalitní ovzduší je jedním z předpokladů zdravého bydlení.*

#### **Činnosti v rámci specifického cíle 2:**

- realizovat a podporovat využívání kvalitních zdrojů tepla (kotle na plyn, ekobrikety, dřevo, kogenerační jednotky bioplynových stanic, tepelná čerpadla apod.), zejména v oblastech se zhoršenou kvalitou ovzduší a inverzních polohách sídel;
- realizovat úspory energie zateplováním obecních budov a objektů občanské vybavenosti;
- omezovat prašnost z dopravy vhodnými úpravami vozovek, případně řešením přeložek dopravy z intenzivně zastavěných území.

### **Prioritní osa B: Specifický cíl 3: Zlepšení nakládání s odpady**

*Dobře řešené odpadové hospodářství zvyšuje kvalitu bydlení a podnikání na venkově.*

#### **Činnosti v rámci specifického cíle 3:**

- budovat sběrné dvory v obcích, sběrná místa, snižovat donáškovou vzdálenost (ideálně 150 m);
- dořešit sběr a třídění odpadu ve všech kompaktních chatových lokalitách vybudováním sběrného místa (hnízda);
- důsledně sbírat bioodpad a podporovat realizaci kompostáren organického odpadu;
- řešit recyklaci stavební suti vybudováním dalších sběrných dvorů na stavební odpad a recyklačních linek, které budou společné pro několik obcí;
- podporovat – vybudovat zařízení na využívání a recyklaci odpadu jako druhotné suroviny
- motivovat a vzdělávat občany v činnostech vedoucích k minimalizaci vzniku odpadů.

### **Prioritní osa B: Specifický cíl 4: Ochrana před hlukem a emisemi z dopravy**

*Zvýšený hluk nad normou povolenou hladinu může významným způsobem zhoršovat zdraví obyvatel, obdobně jako vysoká emisní zátěž. Kvalitní životní prostředí je podmínkou demografického rozvoje území.*

#### **Činnosti v rámci specifického cíle 4:**

- prosazovat omezení hluku z dopravy vhodnými technickými opatřeními (povrch vozovek, přeložky dopravy, protihlukové objekty, zeleň, apod.).



## **Prioritní osa C: Specifický cíl 1: Zlepšení technického stavu území** (technická a dopravní infrastruktura)

*Kvalitní technická a dopravní infrastruktura v území je předpokladem rozvoje podnikání a bydlení, přispívá ke zlepšení kvality životního prostředí.*

### **Činnosti v rámci specifického cíle 1:**

#### **a) technická infrastruktura**

- zpracovat pro každou dosud neodkanalizovanou obec plán budování kanalizační sítě a čištění odpadních vod, seznámit s ním občany;
- dobudovat již řešené kanalizační sítě spojené s čištěním odpadních vod a zajistit důsledné napojení všech objektů;
- budovat technickou infrastrukturu v lokalitách pro bydlení;
- řešit (budovat) technickou ochranu obcí před přívalovými vodami a vodní erozí;

#### **b) dopravní infrastruktura**

- projekčně řešit snížení dopravní zátěže centrálních částí vybraných obcí Kuřim, Lipůvka, Lažany, Čebín, Hradčany, Ivančice, Rosice, Zastávka, Neslovice, Moravské Bránice a Dolní Kounice;
- zklidnit dopravu v centrálních částech měst a obcí, v místech intenzivní bytové zástavby, projekčně zajišťovat a budovat ekonomicky přijatelná řešení dopravy včetně retardérů a přechodů pro chodce;
- pokračovat v budování chodníků a stezek pro pěší podél silnic II. třídy a frekventovaných silnic III. třídy i mimo zastavěná území obcí v trasách hojně využívaných chodců;
- zpracovat v jednotlivých obcích pasport místních komunikací a chodníků a navrhnout postup jejich úpravy v provázanosti na budování kanalizace a kladení kabelů;
- budovat parkoviště u center občanské vybavenosti (školky, sportoviště, úřady, hřbitovy) a navštěvovaných památek);
- doplňovat parkovací plochy v rámci revitalizace souborů bytových domů a v nových lokalitách rodinných domů;
- budovat přístupné terminály integrovaného dopravního systému (dále IDS) včetně odstavných parkovišť;
- pro bezpečnost nemotorové dopravy prosazovat segregaci cyklistických tras a řešit ji společně s komunikacemi pro pěší dopravu (přednostně podél frekventovaných komunikačních tahů);
- navázat spolupráci se zemědělskými subjekty v možnostech společné péče o místní a účelové komunikace;
- spolupracovat s vlastníky lesa při péči o lesní cesty.

## **STRATEGICKÝ CÍL B:**

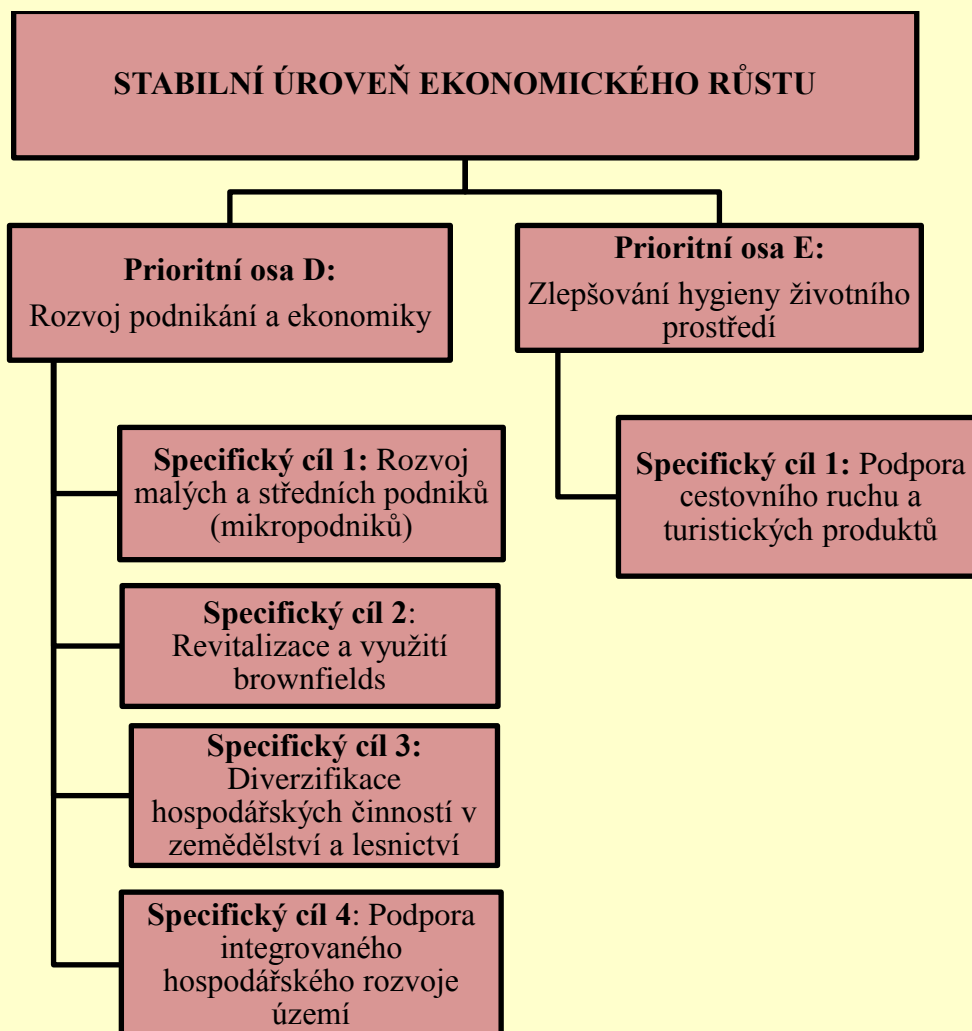
### **STABILNÍ ÚROVEŇ EKONOMICKÉHO RŮSTU**

Strategický cíl B je rozdělen do dvou prioritních os:

- **Prioritní osa D:** Rozvoj podnikání a ekonomiky
- **Prioritní osa E:** Turistika a cestovní ruch

Každá prioritní osa je dále členěna do specifických cílů (viz. schéma níže). V rámci tohoto strategického cíle je naší hlavní snahou:

- podpořit integrovaný hospodářský rozvoj území v suburbánním prostenci,
- podpořit hospodářský rozvoj v prostorově znevýhodněných územích (okrajové obce SÚ ORP Ivančice a Tišnov)
- podpořit malé a střední podniky,
- podpořit mikropodniky,
- revitalizovat a vhodně využít brownfields,
- podpořit diverzifikaci hospodářských činností zejména v zemědělství a lesnictví,
- podpořit služby turistiky a cestovního ruchu a tvořit turistické produkty.



### Prioritní osa D: Specifický cíl 1: Rozvoj malých a středních podniků (mikropodniků)

*Jednou z priorit vlády ČR je podpora konkurenceschopnosti malých a středních podnikatelů, kteří reprezentují více než 1 milion ekonomických subjektů v ČR, tj. 99,84 % všech podnikatelů.. Malé a střední firmy vznikají často v malých obcích, kde jsou zdrojem pracovních příležitostí pro méně mobilní obyvatele.*

#### Činnosti v rámci specifického cíle 1:

- podporovat propagaci místních firem (spolupráce při vytváření webových stránek, možnost prezentace na webových stránkách obcí, mikroregionů );
- podílet se na tvorbě a podpoře marketingových programů drobných a začínajících firem;
- připravovat územně technické podmínky pro podnikání v rámci územně plánovací dokumentace;
- vytvářet podmínky pro dobudování technické infrastrukturu v území určeném pro podnikání;

- podílet se na pokrytí zastavěného území obcí veřejně přístupným signálem Wi-Fi;
- ve spolupráci s Czechinvestem hledat příležitosti rozvoje podnikatelského prostředí;
- podpořit vznik podnikatelských inkubátorů (včetně poradenského servisu) a coworkingových center ve městech.

### **Prioritní osa D: Specifický cíl 2: Revitalizace a využití brownfields**

*Brownfield je nemovitost (pozemek, objekt, areál), která je nedostatečně využívána, je zanedbaná a případně i kontaminovaná, kterou nelze ji vhodně a efektivně využívat, aniž by proběhl proces její regenerace. Má negativní dopad degradaci prostředí, často je vhodným místem pro potenciální podnikání.*

#### **Činnosti v rámci specifického cíle 2:**

- zpracovat přehledovou studii všech brownfields v území MAS, společně s vlastníky zpracovat strategii jejich revitalizace;
- ve spolupráci s Czechinvestem na základě přehledové studie a strategického plánu hledat finanční zdroje pro řešení brownfields;
- organizovat a zprostředkovávat jednání vlastníku pozemků s vlastníky budov;
- podílet se na programech podpory na regenerace brownfieldů financovaných ze státního rozpočtu i ze strukturálních fondů Evropské unie;
- podporovat stávající podnikatele a rozvoj jejich firem spoluprací na marketingových projektech.

### **Prioritní osa D: Specifický cíl 3: Diverzifikace hospodářských činností v zemědělství a lesnictví**

*Venkovské oblasti je třeba rozvinout prostřednictvím podpory služeb obyvatelstvu, mikropodniků, venkovského cestovního ruchu a zhodnocování zemědělské produkce.*

#### **Činnosti v rámci specifického cíle 3:**

- podporovat profesní vzdělávání zemědělců - zejména v oblasti úpravy a zpracování produktů a marketingu;
- napomáhat generační obnově v zemědělství;
- v rámci územně technického rozvoje území podporovat možnosti obnovy živočišné výroby (skot, ovce);
- podporovat marketing místní produkce a rozvoj krátkých dodavatelských řetězců (prodej ze dvora, regionální značky a certifikace);

- podporovat projekt „Poznej svého farmáře a napomáhat zemědělcům v jeho realizaci“;
- podporovat rozšíření farmářských trhů v malých městech a podílet se na jejich propagaci;
- ve spolupráci s vlastníky pozemků připravovat komplexní pozemkové úpravy jako nástroj lepšího hospodaření s půdou;
- ve spolupráci s Vinařským fondem propagovat a podporovat rozvoj vinařství a vinohradnictví ve vinařských obcích;
- ve spolupráci s Ovocnářskou unií ČR propagovat a podporovat rozvoj ovocnictví;
- ve spolupráci se Zelinářskou unií Čech a Moravy propagovat a podporovat pěstování zeleniny a obnovu pěstování chřestu jako jednoho z výrazných turistických produktů a zdroje pracovních příležitostí v západní části MAS regionu;
- Ve spolupráci se svazem chovatelů ovcí a koz a Asociací soukromých zemědělců podporovat ekologické zemědělství, farmářské trhy, rozvoj technologií živočišné výroby v LFA oblastech (tj. v méně příznivých oblastech), podporovat a propagovat zásady dobrého hospodaření s půdou;
- podporovat mimoprodukční funkce lesa;
- monitorovat stav lesních cest s ohledem na vodní erozi a přístupnost lesa;
- podporovat drobné vlastníky lesa při přírodě blízké obnově lesa a diverzifikaci porostů.

#### **Prioritní osa D: Specifický cíl 4: Podpora integrovaného hospodářského rozvoje území**

*Zmírnění nebo odstranění rozdílů v ekonomickém rozvoji jednotlivých oblastí území MAS je nezbytným předpokladem trvale udržitelného rozvoje území.*

#### **Činnosti v rámci specifického cíle 4:**

- podílet se na realizaci integrované strategie rozvoje metropolitní oblasti města Brna;
- zajistit kvalitní podporu rozvoje začínajících inovačních firem - tzv. technologické inkubátory;
- prosazovat integrovaná řešení zkvalitnění potřebné infrastruktury pro atraktivitu území (inženýrské sítě, dopravní obslužnost);
- podporovat rozvoj inovativního podnikání.

## Prioritní osa E: Specifický cíl 1: Turistika a cestovní ruch

*Turistický průmysl a cestovní ruch jako stále významnější odvětví hospodářství. Území MAS má pro toto odvětví velmi výhodné podmínky.*

### Činnosti v rámci specifického cíle 1:

- podporovat vhodnou propagací a spoluprací rozvoj agroturistiky, zážitkové turistiky, gastro turistiky, vinné turistiky – marketinkové poradenství, propagace;
- aktivně se zúčastňovat veletrhu REGIONTOUR a jiných veletrhů cestovního ruchu;
- zpracovat koncepci realizace a obnovy turistických odpočívadel, přístřešků, vyhlídek a rozhleden, informačních tabulí, naučných i jiných účelových stezek a vyhlídkových tras a realizovat je ve spolupráci s Klubem českých turistů a vlastníky pozemků;
- dobudovat síť značených cyklotras a cyklostezek a zajistit jejich prezentaci;
- podporovat rozvoj komerčních služeb cestovního ruchu, zejména stravovacích a ubytovacích zařízení, servisů, půjčoven sportovních potřeb apod.;
- rozvíjet geocaching (česky geokešing) jako sportovní atraktivitu cestovního ruchu v území;
- ve spolupráci s informačními centry zajistit materiály s turistickými typy a edukačními programy;
- zpracovat koncepci realizace oprav a prezentace drobných památek v krajině včetně jejich okolí;
- realizovat ochranu, propagaci a terénní značení ekologicky cenných území i na webových stránkách MAS;
- provádět úpravu okolí studánek a jejich propagaci jako společnou akci MAS;
- v rámci akreditovaných informačních center propagovat přírodní lokality jako turistické atraktivity;
- vypracovat projekt tematicky značených pěších tras například „Koniklecová stezka“, „Studánky“ apod. s informačními tabulemi a odpočívadly;
- zpracovat koncepci rozmístění informačních tabulí o významných kulturních a přírodních pamětihodnostech v terénu, včetně jejich obsahové náplně a designu;
- zapracovat na webové stránky obcí informace o přírodě a drobných kulturních památkách;
- podílet se na vytváření plánů péče o chráněná území na lesní půdě tak, aby umožňovaly i realizaci opatření „měkké turistiky“;
- podporovat úpravy rekreačních lesů a lesoparků v území (Kuřim, Rosice, Ivančice - realizace edukačních projektů)
- podporovat zájem o archeologii tzv. "in situ" (tj. v překladu "na místě") na významných lokalitách (Ketekovický hrad, hradisko na Réně, Budkovická tvrz, Hradisko u Železného, Drahonín, Lelekovický hrad, Čepička, Lůčka a jiné);

- vypracovat informační systém drobných památek v MAS a zveřejnit jej na webových stránkách;
- vyřešit majetkové vztahy - opuštěné kříže a Boží muka převést do majetku obcí jako věc opuštěnou a společně zajistit jejich ochranu, opravu a propagaci;
- upravovat pietní místa s vazbou na nedávnou minulost (židovský pracovní tábor v Oslavanech, pamětní desky odboje – zahraniční letci, legionáři - pamětní desky významných osobností);
- koordinovat a tematicky propojovat mimořádné kulturně společenské akce v MAS (hornictví, vinařství, malé pivovary, historické slavnosti);
- podporovat pořádání lokálních výstav, slavností, společenských a kulturních akcí;
- zpracovat koncepci úpravy vstupů do obcí a přístupu k významným objektům;
- ve spolupráci s etnografickým muzeem Brno připravovat podklady pro budování lokálních vesnických muzeí (např. muzeum „jak žili“, muzeum archeologie, keramiky, lidové výšivky, kovářství, vinařství) a jejich propagaci;
- budovat vlastivědné naučné stezky v návaznosti na stávající cyklotrasy a turistické trasy;
- rozšířit nabídku sportovních možností (koupaliště, tenisové kurty, pronájem hřišť, sportovních potřeb);
- podpořit vznik příručky propagující možnosti realizace školních výletů a škol v přírodě na území MAS;
- nabízet ubytovací možnosti pro školy v přírodě a školní výlety.

## STRATEGICKÝ CÍL C:

### SPOLEČENSKÝ A SOCIÁLNÍ ROZVOJ

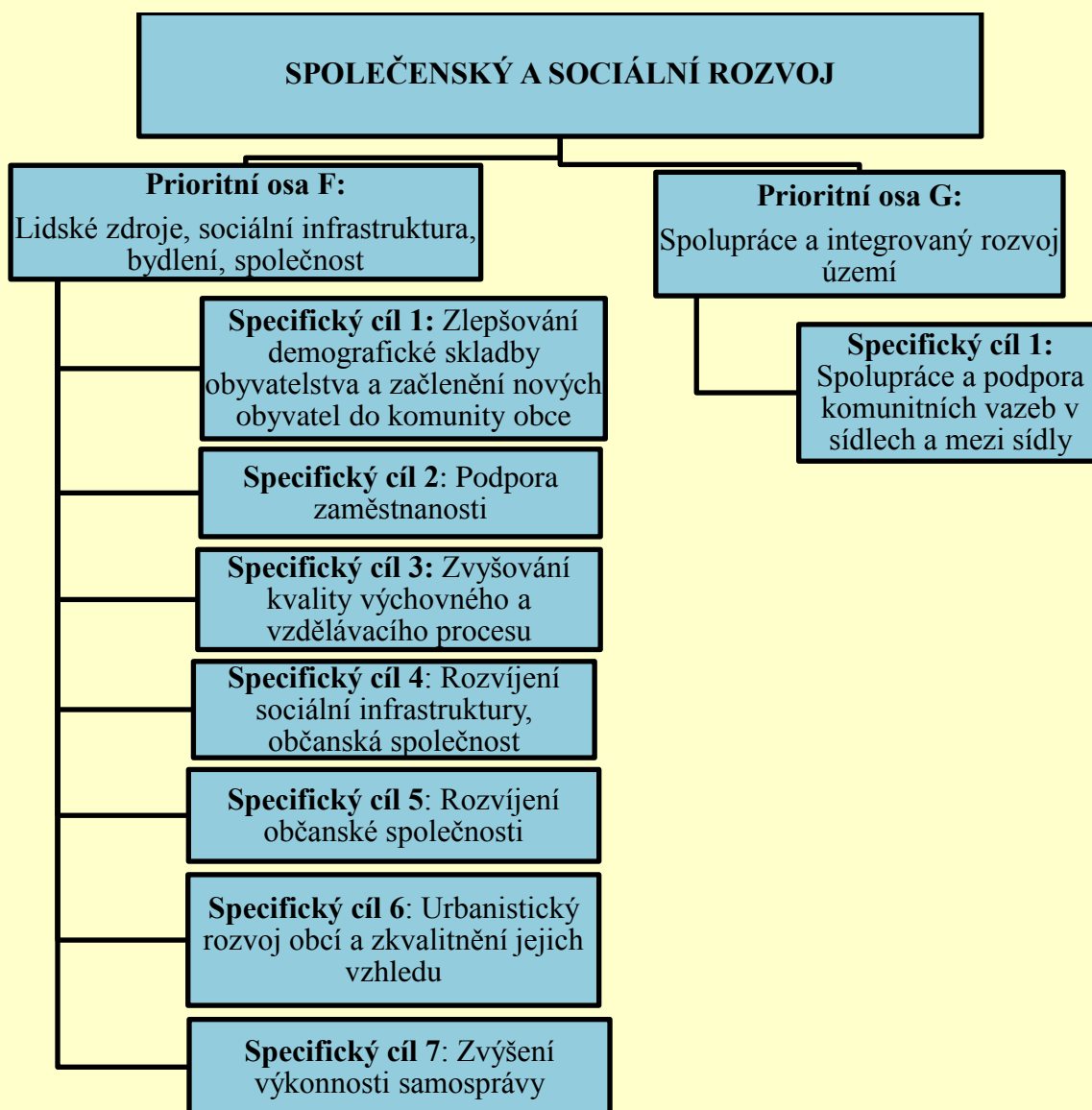
Strategický cíl C je rozdělen do dvou prioritních os:

- **Prioritní osa F:** Lidské zdroje, sociální infrastruktura, bydlení, společnost
- **Prioritní osa G:** Spolupráce a integrovaný rozvoj území

Každá prioritní osa je dále členěna do specifických cílů (viz schéma níže). V rámci tohoto strategického cíle je naší hlavní snahou:



- podpořit zlepšování demografické skladby obyvatel,
- podpořit začleňování nových obyvatel suburbánních sídel do komunity obce,
- podpořit zaměstnanost,
- zvyšovat kvalitu výchovného a vzdělávacího procesu,
- rozvíjet sociální služby,
- vytvářet podmínky pro vzdělávání znevýhodněných dětí a mládeže,
- připravit disponibilní plochy pro bydlení a občanskou vybavenost,
- pečovat o urbanistický rozvoj a vzhled obcí,
- podpořit práci místních samospráv,
- podpořit komunitní vazby v sídlech a mezi sídly.



## **Prioritní osa F: Specifický cíl 1: Zlepšování demografické skladby obyvatelstva a začleňování nových obyvatel do komunity obce**

*Rozvoj bydlení v suburbálním prstenci města Brna zlepšuje demografickou situaci regionu, nové obyvatelé je třeba zapojit do struktury obcí a využít jejich společenský a inteligenční potenciál.*

### **Činnosti v rámci specifického cíle 1:**

- v rámci aktualizace územních plánů vytvořit disponibilní plochy pro rodinnou zástavbu a občanskou vybavenost;
- připravovat a realizovat výstavbu obecních bytů, pro obecní byty využívat i rekonstruované a jinak nevyužité obecní objekty;
- podporovat zakládání bytových družstev a výstavbu družstevních bytů;
- zvelebovat veřejná prostranství v obcích a městech, vybavovat je odpočinkovým mobiliářem;
- pro každé sídlo zpracovat koncepci využití drobných ploch pro neorganizovaný sport (plácky), hry dětí či odpočinek v zeleni a ty postupně upravovat;
- doplňovat strukturu obcí o nová kulturně společenská centra, polyfunkční centra, zejména metodou rekonstrukce nevyužívaných obecních objektů či prostor;
- budovat a zvelebovat zařízení pro kulturu, sport a další volnočasové aktivity;
- zlepšovat estetiku obcí a krajiny úpravou vstupů do obcí, budováním drobných objektů (památníky, pomníky, umělecká díla).
- podporovat drobné obchodní služby v obcích vytvářením prostoru v obecních budovách a nových polyfunkčních centrech

## **Prioritní osa F: Specifický cíl 2: Podpora zaměstnanosti**

*Podpora rozvoje zaměstnanost a trhu práce je jedním z nástrojů vyrovnání ekonomických disparit území*

### **Činnosti v rámci specifického cíle 2:**

- územně technicky řešit přípravu ploch či objektů pro podnikání;
- podporovat turistický ruch jako zdroj pracovních příležitostí;
- rozvíjet sociální služby jako zdroj pracovních příležitostí;
- podporovat vznik sociálních firem;
- ve spolupráci s Czechinvestem zpracovat koncepci vytváření nových pracovních míst;
- prověřit systém IDS a zabezpečit jeho provázanost tak, aby umožňoval bezproblémovou dojížděku do zaměstnání, zejména do Brna;
- ve spolupráci s úřadem práce perspektivně připravovat pracovní příležitosti i pro občany s menší pracovní mobilitou (matky s dětmi, zdravotně postižení občané);
- ve spolupráci s orgány sociální péče hledat možnosti vzniku chráněných dílen, coworkingů.

## Prioritní osa F: Specifický cíl 3: Zvyšování kvality výchovného a vzdělávacího procesu

*Kvalitní vzdělávání na všech úrovních je podmínkou stabilizace a rozvoje regionu.*

### Činnosti v rámci specifického cíle 3:

- zlepšovat rozvoj dovedností dětí již na úrovni mateřských a základních škol, podporovat technické myšlení dětí, tvořivost, manuální zručnost a verbální schopnosti, projektovou výuku a rozvoj kompetencí dětí pro spolupráci a schopnost pracovat v týmech;
- rekonstruovat obecní objekty pro zvýšení kapacity mateřských škol s výhledem na jejich jiné využití po opadnutí populační vlny;
- zlepšovat vzdělanostní úroveň žáků všech škol;
- budovat v jednotlivých obcích pobočky středisek volného času pro všechny věkové kategorie (kluby);
- podporovat výměnné pobyty žáků v zahraničí;
- podporovat talentované žáky pořádáním talentových a vědomostních soutěží;
- vytvářet podmínky pro vzdělávání znevýhodněných dětí a mládeže (Zastávka);
- podporovat vzdělávací programy pro mládež i dospělé, pořádat vzdělávací a rekvalifikační kurzy;
- budovat místa veřejného přístupu k internetu.

## Prioritní osa F: Specifický cíl 4: Rozvíjení sociální infrastruktury

*Zabezpečení sociálních služeb je podmínkou trvalého a udržitelného rozvoje společnosti.*

### Činnosti v rámci specifického cíle 4:

- zjišťovat potřeby, zdroje a hledat nejlepší řešení v oblasti sociálních služeb za účasti všech zainteresovaných aktérů;
- zpracovat koncepci komunitního budování a rozvoje sociálních služeb v území jako podklad pro jejich realizaci;
- realizovat možnosti rozšíření spektra sociálních služeb - odlehčovací služba, domovy pro seniory, denní stacionáře, odborné sociální poradenství, sociálně aktivizační služby pro seniory a osoby se zdravotním postižením, rodiče v krizi apod.;
- s předpokládaným nárůstem počtu seniorů podporovat rozšíření center pečovatelských služeb;
- budovat pečovatelská zařízení pro osoby se sníženou soběstačností;
- připravovat výstavbu domů s pečovatelskou službou pro občany se sníženou soběstačností (Oslavany, Dolní Kounice, Ivančice, Drásov, Česká, Chudčice, Kratochvílka);
-

- realizovat výstavbu domů chráněného bydlení;
- podporovat a rozvíjet aktivity seniorů ve spolupráci se středisky volného času a Kulturní informační centrum ve všech městech MAS,
- podporovat aktivity již existujících klubů důchodců;
- rozšířit kapacity pečovatelské služby pro nesoběstačné občany všech věkových kategorií;
- budovat obecní byty pro sociálně slabé;
- budovat mateřská centra, podporovat občanská sdružení pečující o rodinu, mládež a seniory;
- zavádět sociálně aktivizačních služby pro seniory.

### **Prioritní osa F: Specifický cíl 5: Rozvíjení občanské společnosti**

*Rozvíjení občanské společnosti je základem moderního státu. Přispívá k vytváření komunitních vazeb, regeneraci a konsolidaci venkovských obcí, podporuje kulturní a ekonomický rozvoj území.*

#### **Činnosti v rámci specifického cíle 5:**

##### **a) Občanská společnost a komunitní plánování**

- pořádat kulaté stoly a pracovní setkávání občanů, zvyšovat podíl veřejnosti na plánovacích a rozhodovacích procesech v obci;

##### **b) Sport, kultura a volnočasové aktivity**

- podporovat výstavbu integrovaných domů (samospráva + občanská vybavenost veřejná i komerční) v centrech obcí;
- koncepčně připravovat a rozvíjet zařízení pro volnočasové aktivity mládeže i dospělých;
- v jednotlivých sídlech zpracovat formou katalogu koncepci budování a rekonstrukcí hřišť, sportovišť a jejich sociálního zázemí, výletišť, koupališť, posiloven, kluboven pro mládež i dospělé; zpracovat katalog těchto akcí, projednat je s občany;
- podporovat spolkový život, vytvářet podmínky pro rozvoj kultury, místních tradic, podporovat rozvoj lokálních muzeí (národopis, historie, významní rodáci, archeologie).

## **Prioritní osa F: Specifický cíl 6: Urbanistický rozvoj obcí a zkvalitnění jejich vzhledu**

*Koncepční řešení rozvoje sídel je základem hospodářského úspěchu území, zvyšuje atraktivitu území pro bydlení a rekreaci.*

### **Činnosti v rámci specifického cíle 6:**

- zajistit zpracování územních plánů a jejich aktualizace pro všechna sídla na území MAS;
- revitalizovat soubory panelových sídlišť (Kuřim, Ivančice, Zastávka, Zbýšov, Veverská Bítýška, Oslavany, Dolní Kounice);
- budovat a revitalizovat veřejné prostory v urbanistické struktuře obcí – náměstí, návsi, nástupní prostory k památkám, hřbitovům, objektům občanské vybavenosti;
- budovat plochy zeleně a dětská hřiště;
- opravovat významné budovy občanské vybavenosti (památky) a jejich okolí.

## **Prioritní osa F: Specifický cíl 7: Zvýšení výkonnosti samosprávy**

*Zvýšení výkonnosti samosprávy optimalizací pracovních procesů a zvýšení otevřenosti a transparentnosti úřadu je jednou z podmínek fungování obcí.*

### **Činnosti v rámci specifického cíle 7:**

- rozvíjet informační technologie vedoucí k zjednodušení a zprůhlednění činnosti samosprávy;
- zvyšovat kvalifikaci pracovníků samosprávy v oblasti managementu obcí;
- pořádat vzdělávací kurzy pro zastupitele a pracovníky samospráv v oblasti prezentačních činností, komunikačních dovedností a argumentačních schopností a ve způsobech zapojování veřejnosti do rozhodování;
- pořádat vzdělávací kurzy pro zastupitele a pracovníky samospráv v oblasti ICT (informační a komunikační technologie);
- zpracovat koncepci zásadních postupů v budování technické infrastruktury, péči o veřejná prostranství v obcích, péči o krajinu, komunikace, obecní budovy; vytvořit katalog jednotlivých akcí a s ním seznamovat veřejnost.

**Prioritní osa G: Specifický cíl 1: Spolupráce a integrovaný rozvoj území**

*Základním principem činnosti MAS je společný postup v realizaci stanovených cílů trvale udržitelného rozvoje území.*

**Činnosti v rámci specifického cíle 1:**

- rozvíjet vzájemnou spolupráci obcí při realizaci a společenských, kulturních a sportovních akcí v MAS;
- koordinovat a tematicky propojovat kulturně společenské akce v MAS (hornictví, vinařství, malé pivovary, historické slavnosti);
- pořádat v rámci MAS tematické soutěže, například sportovní soutěže mezi obcemi (městy), akce typu Hry bez hranic, soutěž o nejlépe upravené náměstí (náves), předzahrádky, nejlepší fotografie ze společenských a sportovních akcí v MAS, festival místních divadelních souborů a podobně;
- zpracovat a realizovat koncepci společných volnočasových aktivit;
- zpracovat a realizovat koncepci společného využívání sportovišť;
- koordinovat využívání kapacit mateřských škol základních škol a školních kuchyní;
- koordinovat práci základních uměleckých škol v obcích MAS;
- koordinovat činnost v oblasti bezpečnosti (společná obecní policie);
- budovat společná zařízení pro nakládání s odpady (kompostárny, recyklační linky);
- vydat brožuru o možnostech volnočasových aktivit v MAS;
- budovat dálkové cyklotrasy a jejich doprovodná zařízení;
- společně připravovat a prezentovat turistické produkty.